

БРЯНСК

Муниципальная газета
Распространяется бесплатно

24.01.2025 №02д (1324)

ПОСТАНОВЛЕНИЯ БРЯНСКОЙ ГОРОДСКОЙ АДМИНИСТРАЦИИ

Постановление Брянской городской администрации

от 16.01.2025 № 68-п

О внесении изменения в постановление Брянской городской администрации от 07.02.2024 № 414-п
«Об утверждении перечня объектов капитального строительства и объектов недвижимости,
приобретаемых для муниципальных нужд, города Брянска на 2024 год и на плановый период 2025 и 2026 годов»

В соответствии с постановлением Брянской городской администрации от 22.01.2015 № 118-п «Об утверждении Правил формирования перечня объектов капитального строительства и объектов недвижимости, приобретаемых для муниципальных нужд, города Брянска», на основании писем комитета по жилищно-коммунальному хозяйству Брянской городской администрации от 25.12.2024 № 25/16–2417, от 25.12.2024 № 25/16–2418, от 25.12.2024 № 25/16–2421, от 14.01.2025 № 25/16–33, Управления по строительству и развитию территории города Брянска от 24.12.2024 28/5506, от 25.12.2024 № 28/5508, отдела учета, контроля и отчетности Брянской городской администрации от 26.12.2024 № 1119

ПОСТАНОВЛЯЮ:

1. Внести в постановление Брянской городской администрации от 07.02.2024 № 414-п «Об утверждении перечня объектов капитального строительства и объектов недвижимости, приобретаемых для муниципальных нужд, города Брянска на 2024 год и на плановый период 2025 и 2026 годов» (в редакции постановлений Брянской городской администрации от 18.03.2024 № 900-п, от 28.03.2024 № 1100-п, от 16.05.2024 № 1750-п, от 10.06.2024 № 2170-п, от 08.07.2024 № 2553-п, от 22.07.2024 № 2779-п, от 14.08.2024 № 3165-п, от 23.09.2024 № 3735-п, от 15.10.2024 № 4100-п, от 24.10.2024 № 4285-п, от 12.12.2024 № 5013-п, от 27.12.2024 № 5369-п) следующее изменение:
– Изложить приложение «Перечень объектов капитального строительства и объектов недвижимости, приобретаемых для муниципальных нужд, города Брянска на 2024 год и на плановый период 2025 и 2026 годов» к постановлению в новой редакции согласно приложению.
2. Постановление вступает в силу со дня его подписания и распространяется на правоотношения, возникшие с момента внесения указанных изменений в бюджетную роспись.
3. Постановление опубликовать в муниципальной газете «Брянск».

Глава администрации А. Н. Макаров

* В соответствии с п. 2 ст. 47 Федерального закона «Об общих принципах организации местного самоуправления в Российской Федерации» от 06.10.2003 № 131-ФЗ и п. 2 ст. 62 Устава города Брянска полный текст постановления Брянской городской администрации от 16.01.2025 № 68-п опубликован в официальных сетевых изданиях и на официальном сайте Брянской городской администрации в разделе «Документы» (<http://bga32.ru/documents/>).

**Постановление Брянской городской администрации
от 16.01.2025 № 98-п**

О внесении изменений в постановление Брянской городской администрации от 21.09.2017 № 3273-п «Об утверждении Порядка предоставления, рассмотрения и оценки предложений заинтересованных лиц о включении дворовой территории в муниципальную программу города Брянска «Формирование современной городской среды» на 2018–2022 годы, Порядка предоставления, рассмотрения и оценки предложений граждан, организаций о включении в муниципальную программу города Брянска «Формирование современной городской среды» на 2018–2022 годы наиболее посещаемой муниципальной территории общего пользования и Порядка общественного обсуждения проекта муниципальной программы города Брянска «Формирование современной городской среды» на 2018–2022 годы»

В соответствии со статьей 179 Бюджетного кодекса Российской Федерации, Федеральным законом от 06.10.2003 № 131-ФЗ «Об общих принципах организации местного самоуправления в Российской Федерации», в целях организации обеспечения реализации муниципальной программы города Брянска «Формирование современной городской среды города Брянска» в соответствии с Правилами предоставления и распределения субсидий из федерального бюджета субъектам Российской Федерации на реализацию мероприятий по благоустройству территорий, Уставом городского округа город Брянск

ПОСТАНОВЛЯЮ:

1. Внести в постановление Брянской городской администрации от 21.09.2017 № 3273-п «Об утверждении Порядка предоставления, рассмотрения и оценки предложений заинтересованных лиц о включении дворовой территории в муниципальную программу города Брянска «Формирование современной городской среды» на 2018–2022 годы, Порядка предоставления, рассмотрения и оценки предложений граждан, организаций о включении в муниципальную программу города Брянска «Формирование современной городской среды» на 2018–2022 годы наиболее посещаемой муниципальной территории общего пользования и Порядка общественного обсуждения проекта муниципальной программы города Брянска «Формирование современной городской среды» на 2018–2022 годы» (в редакции постановлений Брянской городской администрации от 31.01.2018 № 278-п, от 15.03.2022 № 803-п), следующие изменения:

1.1. В наименовании и в пункте 1.1 раздела 1, в пункте 2.2 раздела 2, в пункте 3.1 раздела 3, подпункте «д» пункта 3.5 раздела 3 Порядка предоставления, рассмотрения и оценки предложений заинтересованных лиц о включении дворовой территории в муниципальную программу города Брянска «Формирование современной городской среды города Брянска» на 2018–2022 годы слова «на 2018–2022 годы» исключить.

1.2. В наименовании и в пункте 1.1 раздела 1, в пунктах 3.1, 3.4, 3.5 раздела 3, в абзацах 1, 6 пункта 3.4 Порядка предоставления, рассмотрения и оценки предложений граждан, организаций о включении в муниципальную программу города Брянска «Формирование современной городской среды города Брянска» на 2018–2022 годы наиболее посещаемой муниципальной территории общего пользования слова «на 2018–2022 годы» исключить.

1.3. В наименовании и в пункте 1.1 раздела 1 «Порядка проведения общественного обсуждения проекта муниципальной программы города Брянска «Формирование современной городской среды города Брянска» на 2018–2022 годы слова «на 2018–2022 годы» исключить.

1.4. Подпункт 2.3 раздела 2 Порядка предоставления, рассмотрения и оценки предложений заинтересованных лиц о включении дворовой территории в муниципальную программу города Брянска «Формирование современной городской среды города Брянска» изложить в следующей редакции:

«2.3. Дворовые территории, относящиеся к многоквартирным домам, не признанным в установленном порядке аварийными и подлежащими сносу или реконструкции.»

1.5. Пункт 3.3 раздела 3 «Порядка предоставления, рассмотрения и оценки предложений заинтересованных лиц о включении дворовой территории в муниципальную программу города Брянска «Формирование современной городской среды города Брянска» изложить в следующей редакции:

«3.3. Заявка на включение дворовой территории в Программу подается заинтересованными лицами в письменной или электронной форме с приложением всех документов, установленных пунктом 3.2 настоящего Порядка.

Заявка регистрируется специалистами районных администраций города Брянска, которые делают отметку на заявке о ее получении с указанием даты и времени получения такой заявки.

При расположении нескольких многоквартирных домов на одной дворовой территории, заявка подается от имени уполномоченных лиц, определенных протоколами общих собраний собственников от каждого многоквартирного дома.

В отношении одной дворовой территории может быть подана только одна заявка на участие в отборе дворовой территории.

Заинтересованные лица после включения дворовой территории в адресный перечень вправе отозвать ранее поданную заявку на включение дворовой территории в Программу, предоставив в районную администрацию города Брянска новую заявку на включение той же дворовой территории в Программу с приложением иных документов, предусмотренных пунктом 3.2 настоящего Порядка.

Информация о проведении отбора дворовых территорий многоквартирных домов, подлежащих благоустройству, размещается на официальном сайте Брянской городской администрации: <http://bga32.ru> и публикуется в муниципальной газете «Брянск».»

1.6. Подпункт 3.6.2. пункта 3.6 раздела 3 дополнить пунктами «д», «е» следующего содержания:

«д) предоставление собственниками помещений многоквартирного дома решения об отказе от благоустройства дворовой территории в рамках реализации программы.

«е) при отказе собственниками многоквартирного дома мероприятий по проведению работ по образованию (межеванию) земельного участка, на котором расположен многоквартирный дом и благоустраиваемая территория.».

1.7. Пункт 3.6 раздела 3 дополнить подпунктом 3.6.4 следующего содержания:

«3.6.4. При рассмотрении, заявки по дворовым территориям, прошедшие отбор и не вошедшие в Программу текущего года в связи с недостаточностью выделенных лимитов бюджетных ассигнований, доведенных Программой, включаются в Программу на следующие годы, исходя из даты представления предложений заинтересованных лиц, в соответствии с очередностью в адресном перечне.».

1.8. Пункт 4.1 раздела 4 Порядка предоставления, рассмотрения и оценки предложений заинтересованных лиц о включении дворовой территории в муниципальную программу города Брянска «Формирование современной городской среды города Брянска» изложить в следующей редакции:

«4.1. Максимальное количество баллов, присваиваемых Заявке по каждому критерию, представлено в нижеприведенной таблице:

	Критерии	Баллы
1. Технические критерии *	1.Продолжительность эксплуатации общего имущества после ввода в эксплуатацию или последнего капитального ремонта МКД	от 0 до 10 баллов
	До 10 лет	0 баллов
	От 10 до 15 лет (включительно)	2 баллов
	От 16 до 25 лет (включительно)	5 баллов
	От 26 до 35 лет (включительно)	7 баллов
	Более 35 лет	10 баллов
	2. Комплексность элементов благоустройства, необходимых для выполнения на дворовой территории: - внутридворовые проезды – (20 баллов), - тротуары и пешеходные дорожки - (15 баллов), - бордюрный камень – (15 баллов), - автостоянки – (10 баллов), - детские игровые и спортивные площадки – (15 баллов), - скамьи, лавочки, урны и беседки – (10 баллов), - освещение – (15 баллов)	Максимальное количество баллов - 100 баллов)
3. Наличие ранее поданных документов о включении дворовой территории в Программу. (от даты подачи первоначальных документов)	1 балл за каждый год	
2.Организационные критерии**	1. Доля собственников, принявших решение о проведении ремонта дворовой территории, рассчитывается от общего числа собственников помещений. Например, при 72,4% подавших голоса за проведение ремонта балльная оценка составляет 72 балла	Балльная оценка каждого объекта тождественна округленному до целого числа значению относительного показателя (в %) доли собственников, подавших голоса за проведение ремонта (максимальное количество баллов 100)
	Уровень самоорганизации собственников помещений в отношении управления домом: Трудовое участие Финансовое участие	20 баллов 50 баллов
	Несогласие собственников на включение в состав общего имущества в многоквартирном доме оборудования, иных материальных объектов, установленных на дворовой территории в результате реализации мероприятий по ее благоустройству в целях осуществления последующего содержания указанных объектов	Снятие 100 баллов

*) Расчет балльной оценки дворовой территории, состоящей из нескольких многоквартирных домов, по подпунктам 1, 3 пункта 1 таблицы осуществляется по наибольшему показателю одного из многоквартирных домов.

***) Расчет балльной оценки дворовой территории, состоящей из нескольких многоквартирных домов, по подпункту 1 пункта 2 таблицы осуществляется исходя из среднего показателя, а именно суммируется общее количество проголосовавших по дому и делится на количество участвующих в благоустройстве соответствующих многоквартирных домов.».

2. Настоящее постановление вступает в силу со дня его официального опубликования.

3. Опубликовать настоящее постановление в муниципальной газете «Брянск» и разместить на официальном сайте Брянской городской администрации в сети «Интернет».

4. Контроль за выполнением настоящего постановления возложить на заместителя Главы городской администрации Квасова И. В.

Глава администрации А. Н. Макаров

Постановление Брянской городской администрации

от 17.01.2025 № 100-п

О продлении срока действия паспортов временных объектов, выданных ООО «Источник жизни»: № С-038/20 от 26.11.2020, № С-039/20 от 26.11.2020, № С-040/20 от 26.11.2020, № С-041/20 от 26.11.2020, № С-004/20 от 21.01.2020, № С-005/20 от 21.01.2020, № С-006/20 от 21.01.2020, № С-042/20 от 26.11.2020, № С-043/20 от 26.11.2020, № Б-034/20 от 26.11.2020, № Б-033/20 от 26.11.2020, № Б-035/20 от 26.11.2020, № В-010/20 от 26.11.2020, № В-011/20 от 26.11.2020

В соответствии с приложением № 15 к постановлению Правительства Российской Федерации от 12.03.2022 № 353 «Об особенностях разрешительной деятельности в Российской Федерации», постановлением Правительства Брянской области от 18.07.2022 № 300-п «Об особенностях разрешительной деятельности в сфере торговли на территории Брянской области», с учетом заявления генерального директора ООО «Источник жизни» Федотовой Н. В. (рег. № 1–12602 от 05.11.2024) о продлении срока действия паспортов временных объектов, протокола совещания по вопросу продления срока действия паспортов временных объектов от 26.07.2022

ПОСТАНОВЛЯЮ:

1. Продлить срок действия паспортов временных объектов, выданных ООО «Источник жизни», на 2 года с даты окончания сроков действия, указанных в паспортах временных объектов:

- № С-038/20 от 26.11.2020 (адресный ориентир объекта: Советский р-н, ул. Дуки, 7), паспорт временного объекта действителен до 25.11.2027;

- № С-039/20 от 26.11.2020 (адресный ориентир объекта: Советский р-н, ул. Крахмалева, 33), паспорт временного объекта действителен до 25.11.2027;

- № С-040/20 от 26.11.2020 (адресный ориентир объекта: Советский р-н, пер. Пилотов, 4), паспорт временного объекта действителен до 25.11.2027;

- № С-041/20 от 26.11.2020 (адресный ориентир объекта: Советский р-н, ул. Красноармейская, о/д 150), паспорт временного объекта действителен до 25.11.2027;

- № С-004/20 от 21.01.2020 (адресный ориентир объекта: Советский р-н, ул. Крахмалева, 39), паспорт временного объекта действителен до 20.01.2027;

- № С-005/20 от 21.01.2020 (адресный ориентир объекта: Советский р-н, пр-т Станке Димитрова, о/д 67), паспорт временного объекта действителен до 20.01.2027;

- № С-006/20 от 21.01.2020 (адресный ориентир объекта: Советский р-н, ул. Костычева, о/д 68), паспорт временного объекта действителен до 20.01.2027;

- № С-042/20 от 26.11.2020 (адресный ориентир объекта: Советский р-н, ул. Дуки, о/д 71), паспорт временного объекта действителен до 25.11.2027;

- № С-043/20 от 26.11.2020 (адресный ориентир объекта: Советский р-н, ул. Горбатова, о/д 10), паспорт временного объекта действителен до 25.11.2027;

- № Б-034/20 от 26.11.2020 (адресный ориентир объекта: Бежицкий р-н, ул. Орловская, о/д 29), паспорт временного объекта действителен до 25.11.2027;

- № Б-033/20 от 26.11.2020 (адресный ориентир объекта: Бежицкий р-н, ул. Камозина, о/д 40), паспорт временного объекта действителен до 25.11.2027;

- № Б-035/20 от 26.11.2020 (адресный ориентир объекта: Бежицкий р-н, ул. 22 съезда КПСС, о/д 45), паспорт временного объекта действителен до 25.11.2027;

- № В-010/20 от 26.11.2020 (адресный ориентир объекта: Володарский р-н, ул. Тельмана, о/д 66/3), паспорт временного объекта действителен до 25.11.2027;

- № В-011/20 от 26.11.2020 (адресный ориентир объекта: Володарский р-н, ул. Тельмана, о/д 92), паспорт временного объекта действителен до 25.11.2027.

2. Отделу по организации торговли, общественного питания и бытовых услуг Брянской городской администрации (Канаева О. Н.) вручить ООО «Источник жизни» под роспись согласованный расчет платы за размещение нестационарных торговых объектов, произведенный с учетом цены продажи лотов на аукционе, по итогам которых выданы паспорта временных объектов: № С-038/20 от 26.11.2020, № С-039/20 от 26.11.2020, № С-040/20 от 26.11.2020, № С-041/20 от 26.11.2020, № С-004/20 от 21.01.2020, № С-005/20 от 21.01.2020, № С-006/20 от 21.01.2020, № С-042/20 от 26.11.2020, № С-043/20 от 26.11.2020, № Б-034/20 от 26.11.2020, № Б-033/20 от 26.11.2020, № Б-035/20 от 26.11.2020, № В-010/20 от 26.11.2020, № В-011/20 от 26.11.2020 и на прежних условиях по внесению платы за размещение нестационарных торговых объектов на весь продленный срок действия паспортов временных объектов, указанный в заявлении владельца нестационарных торговых объектов.

3. Управлению по строительству и развитию территории города Брянска (Волкова Т. В.) уведомить ООО «Источник жизни» о продлении срока действия паспортов временных объектов: № С-038/20 от 26.11.2020 (адресный ориентир объекта: Советский р-н, ул. Дуки, 7); № С-039/20 от 26.11.2020 (адресный ориентир объекта: Советский р-н, ул. Крахмалева, 33); № С-040/20 от 26.11.2020 (адресный ориентир объекта: Советский р-н, пер. Пилотов, 4); № С-041/20 от 26.11.2020 (адресный ориентир объекта: Советский р-н, ул. Красноармейская, о/д 150); № С-004/20 от 21.01.2020 (адресный ориентир объекта: Советский р-н, ул. Крахмалева, 39); № С-005/20 от 21.01.2020 (адресный ориентир объекта: Советский р-н, пр-т Станке Димитрова, о/д 67); № С-006/20 от 21.01.2020 (адресный ориентир объекта: Советский р-н, ул. Костычева, о/д 68); № С-042/20 от 26.11.2020 (адресный ориентир объекта: Советский р-н, ул. Дуки, о/д 71); № С-043/20 от 26.11.2020 (адресный ориентир объекта: Советский р-н, ул. Горбатова, о/д 10); № Б-034/20 от 26.11.2020 (адресный ориентир объекта: Бежицкий р-н, ул. Орловская, о/д 29); № Б-033/20 от 26.11.2020 (адресный ориентир объекта: Бежицкий р-н, ул. Камозина, о/д 40); № Б-035/20 от 26.11.2020 (адресный ориентир объекта: Бежицкий р-н, ул. 22 съезда КПСС, о/д 45); № В-010/20 от 26.11.2020 (адресный ориентир объекта: Володарский р-н, ул. Тельмана, о/д 66/3); № В-011/20 от 26.11.2020 (адресный ориентир объекта: Володарский р-н, ул. Тельмана, о/д 92), и направить в адрес заявителя копию настоящего постановления.

4. Постановление вступает в силу со дня его подписания.

5. Постановление опубликовать в муниципальной газете «Брянск» и разместить на официальном сайте Брянской городской администрации в сети «Интернет».

6. Контроль за исполнением настоящего постановления возложить на заместителей Главы городской администрации Коньшакова М. В., Чубчикова И. А., Советскую районную администрацию города Брянска (Семёнов Д. А.), Бежицкую районную администрацию города Брянска (Гращенко Т. В.), Володарскую районную администрацию города Брянска (Бледнова С. В.).

Глава администрации А. Н. Макаров

Постановление Брянской городской администрации от 20.01.2025 № 122-п

О внесении изменения в постановление Брянской городской администрации от 13.12.2022 № 4668-п «О принятии решения о предоставлении субсидий на осуществление капитальных вложений в объекты капитального строительства в рамках реализации проекта «Модернизация системы водоснабжения на территории муниципального образования «городской округ город Брянск» Брянской области»

В связи с технической ошибкой,

ПОСТАНОВЛЯЮ:

1. Внести в постановление Брянской городской администрации от 13.12.2022 № 4668-п «О принятии решения о предоставлении субсидий на осуществление капитальных вложений в объекты капитального строительства в рамках реализации проекта «Модернизация системы водоснабжения на территории муниципального образования «городской округ город Брянск» Брянской области» (в редакции постановлений Брянской городской администрации от 22.12.2022 № 4860-п, от 17.01.2023 № 74-п, от 22.02.2023 № 596-п, от 29.03.2023 № 1068-п, от 29.06.2023 № 2498-п, от 28.02.2024 № 710-п, от 02.04.2024 № 1161-п, от 20.05.2024 № 1794-п, от 28.12.2024 № 5387-п) (далее – постановление) следующее изменение:

– Подпункт д) подпункта 2.3. пункта 2 изложить в следующей редакции:

«д) мощность объекта: протяженность 5138,2 п.м, диаметр 500 мм.».

2. Настоящее постановление вступает в силу со дня его подписания.

3. Опубликовать настоящее постановление в муниципальной газете «Брянск» и разместить на официальном сайте Брянской городской администрации в сети «Интернет».

4. Контроль за исполнением настоящего постановления возложить на заместителя Главы городской администрации Квасова И. В.

Глава администрации А. Н. Макаров

**Постановление Брянской городской администрации
от 20.01.2025 № 124-п**

О проведении общественных обсуждений по проекту Решения Брянского городского Совета народных депутатов «Об определении границ прилегающих территорий, на которых не допускается розничная продажа алкогольной продукции и розничная продажа алкогольной продукции при оказании услуг общественного питания на территории города Брянска»

В соответствии Федеральным законом от 22 ноября 1995 года № 171-ФЗ «О государственном регулировании производства и оборота этилового спирта, алкогольной и спиртосодержащей продукции и об ограничении потребления (распития) алкогольной продукции», Федеральным законом от 06.10.2003 года № 131-ФЗ «Об общих принципах организации местного самоуправления в Российской Федерации», постановлением Правительства РФ от 23 декабря 2020 года № 2220 «Об утверждении правил определения органами местного самоуправления границ прилегающих территорий, на которых не допускается розничная продажа алкогольной продукции и розничная продажа алкогольной продукции при оказании услуг общественного питания», Уставом городского округа город Брянск, постановлением Брянской городской администрации от 18.11.2024 № 4568-п «Об утверждении Порядка проведения общественных обсуждений по определению границ прилегающих территорий, на которых не допускается розничная продажа алкогольной продукции и розничная продажа алкогольной продукции при оказании услуг общественного питания на территории города Брянска»

ПОСТАНОВЛЯЮ:

1. Назначить проведение общественных обсуждений с 27 января 2025 года по 14 февраля 2025 года (15 рабочих дней) по проекту Решения Брянского городского Совета народных депутатов «Об определении границ прилегающих территорий, на которых не допускается розничная продажа алкогольной продукции и розничная продажа алкогольной продукции при оказании услуг общественного питания на территории города Брянска» (далее по тексту – проект Решения).

Общественные обсуждения проводятся в форме открытого размещения на официальном сайте Брянской городской администрации (<https://bga32.ru/>) в разделе «Муниципальный контроль» в подразделе «Общественные обсуждения» (далее по тексту – официальный сайт) проекта Решения и информационных материалов к нему.

2. Информация о проекте Решения:

Цель – определение границ прилегающих территорий, находящихся в непосредственной близости к организациям и объектам, на которых не допускается розничная продажа алкогольной продукции и розничная продажа алкогольной продукции при оказании услуг общественного питания.

Информационные материалы – пояснительная записка к проекту Решения с обоснованием оценки количества попадающих под вводимые ограничения торговых объектов, осуществляющих розничную продажу алкогольной продукции, и объектов общественного питания, осуществляющих розничную продажу алкогольной продукции при оказании услуг общественного питания; оценки предполагаемых убытков организаций торговли, осуществляющих розничную продажу алкогольной продукции в торговых объектах, а также организаций общественного питания, осуществляющих розничную продажу алкогольной продукции при оказании услуг общественного питания, связанных с установлением либо увеличением границ прилегающих территорий; оценки предполагаемого снижения уровня потребления алкогольной продукции в результате первоначального установления или увеличения границ прилегающих территорий; иной информации о возможных последствиях принятия муниципального правового акта.

3. Установить, что организатором общественных обсуждений по рассмотрению проекта Решения является управление муниципального контроля Брянской городской администрации. Общественные обсуждения по рассмотрению проекта Решения проводятся в соответствии с постановлением Брянской городской администрации от 18.11.2024 № 4568-п «Об утверждении Порядка проведения общественных обсуждений по определению границ прилегающих территорий, на которых не допускается розничная продажа алкогольной продукции и розничная продажа алкогольной продукции при оказании услуг общественного питания на территории города Брянска».

Адрес места нахождения организатора общественных обсуждений: 241050, город Брянск, ул. Фокина, 79.

Адрес электронной почты организатора общественных обсуждений: omk-bga@yandex.ru.

Контактные телефоны организатора общественных обсуждений: 8(4832)64-45-01, 8(4832)66-14-35.

4. Процедура проведения общественных обсуждений состоит из следующих этапов:

- 1) размещение уведомления о проведении общественных обсуждений на официальном сайте;
- 2) размещение проекта Решения и информационных материалов к нему на официальном сайте;
- 3) подготовка и оформление итогового документа (протокола) общественных обсуждений;
- 4) размещение итогового документа (протокола) общественных обсуждений на официальном сайте.
5. Установить, что участниками общественных обсуждений являются юридические лица вне зависимости от организационно-правовой формы, формы собственности, физические лица, достигшие 18 лет, в том числе индивидуальные предприниматели, а также общественные объединения и организации, права и законные интересы которых затрагивает муниципальный правовой акт, который выносится на общественные обсуждения.
6. Установить, что участники общественных обсуждений в целях идентификации представляют сведения о себе (фамилию, имя, отчество (при наличии), дату рождения, адрес места жительства – для физических лиц; наименование, место нахождения, фамилию, имя, отчество (последнее – при наличии) представителя юридического лица – для юридических лиц) с приложением документов, подтверждающих такие сведения.
7. Не требуется представление указанных в пункте 6 документов, подтверждающих сведения об участниках общественных обсуждений (фамилию, имя, отчество (при наличии), дату рождения, адрес места жительства – для физических лиц; наименование, место нахождения, фамилию, имя, отчество (последнее – при наличии) представителя юридического лица – для юридических лиц), если данными лицами вносятся предложения и замечания, касающиеся проекта Решения, посредством официального сайта Брянской городской администрации (при условии, что эти сведения содержатся на официальном сайте Брянской городской администрации). При этом для подтверждения указанных в пункте 6 сведений может использоваться единая система идентификации и аутентификации.
8. Участники общественных обсуждений, прошедшие идентификацию, вправе вносить предложения и замечания в адрес Управления муниципального контроля Брянской городской администрации в срок с 27 января 2025 года по 14 февраля 2025 года (включительно), которые должны быть оформлены в соответствии с требованиями п. 3.5. постановления Брянской городской администрации от 18.11.2024 № 4568-п «Об утверждении Порядка проведения общественных обсуждений по определению границ прилегающих территорий, на которых не допускается розничная продажа алкогольной продукции и розничная продажа алкогольной продукции при оказании услуг общественного питания на территории города Брянска» по почте, по электронной почте или посредством факсимильной связи по адресам и телефонам, указанным в уведомлении о проведении общественных обсуждений.
9. Настоящее постановление вступает со дня его официального опубликования.
10. Настоящее постановление опубликовать в муниципальной газете «Брянск» и разместить на официальном сайте Брянской городской администрации в сети «Интернет».
11. Контроль за выполнением постановления возложить на заместителя Главы городской администрации Коньшакова М. В.

Глава администрации А. Н. Макаров

ОФИЦИАЛЬНАЯ ИНФОРМАЦИЯ

**Извещение о приеме заявлений от граждан
о намерении участвовать в аукционе**

Управление имущественных и земельных отношений Брянской городской администрации в соответствии со ст. 39.18 Земельного кодекса Российской Федерации извещает граждан, которые заинтересованы в приобретении прав на земельный участок, о возможности подавать заявления о намерении участвовать в аукционе.

К предоставлению посредством проведения аукциона на право заключения договоров аренды/купли-продажи планируются земельные участки из категории земель – земли населенных пунктов, государственная собственность на земельные участки не разграничена.

Земельные участки расположены.

Лот № 1. Брянская обл., г. Брянск, ориентировочная площадь 1014 кв.м, кадастровый квартал 32:28:0014102, цель предоставления: для индивидуального жилищного строительства, вид права: аренда.

Площадь и местоположение земельного участка ориентировочные и подлежат уточнению при межевании.

Лот № 2. Брянская обл., г. Брянск, ориентировочная площадь 986 кв.м, кадастровый квартал 32:28:0014102, цель предоставления: для индивидуального жилищного строительства, вид права: аренда.

Площадь и местоположение земельного участка ориентировочные и подлежат уточнению при межевании.

Лот № 3. Брянская обл., г. Брянск, ориентировочная площадь 1318 кв.м, кадастровый квартал 32:28:0014103, цель предоставления: для индивидуального жилищного строительства, вид права: аренда.

Площадь и местоположение земельного участка ориентировочные и подлежат уточнению при межевании.

Лот № 4. Брянская обл., г. Брянск, ориентировочная площадь 1193 кв.м, кадастровый квартал 32:28:0014103, цель предоставления: для индивидуального жилищного строительства, вид права: аренда.

Площадь и местоположение земельного участка ориентировочные и подлежат уточнению при межевании.

Лот № 5. Брянская обл., г. Брянск, ориентировочная площадь 1017 кв.м, кадастровый квартал 32:28:0014102, цель предоставления: для индивидуального жилищного строительства, вид права: аренда.

Площадь и местоположение земельного участка ориентировочные и подлежат уточнению при межевании.

Лот № 6. Брянская обл., г. Брянск, тер СО Октябрьское, граничащий с участком 1, ориентировочная площадь 1492 кв.м, кадастровый квартал 32:28:0041215, цель предоставления: ведение садоводства, вид права: аренда.

Площадь и местоположение земельного участка ориентировочные и подлежат уточнению при межевании.

Лот № 7. Российская Федерация Брянская область, городской округ город Брянск, город Брянск, пер Тверской, площадь 990 кв.м, кадастровый номер земельного участка 32:28:0014307:141, цель предоставления: для индивидуального жилищного строительства, вид права: собственность.

Заявления принимаются в письменном виде, по установленной форме, при личном обращении, при предъявлении паспорта, или через представителя по доверенности. Срок приема заявок – с 24.01.2025 по 24.02.2025 (включительно).

Ознакомиться со схемами расположения земельных участков и подать заявление можно в Управление имущественных и земельных отношений Брянской городской администрации по адресу: Брянская область, город Брянск, проспект Ленина, 24, кабинет 4, по рабочим дням, с понедельника по четверг с 9.00 до 13.00, с 14.00 до 17.30, в пятницу – до 16.00. Выходные дни - суббота, воскресенье, праздничные дни в соответствии с календарём. Контактный телефон +7(4832)64-50-14.

Данное извещение, форма заявления, схемы расположения земельных участков размещены в сети «Интернет» на официальном сайте торгов www.torgi.gov.ru, на официальном сайте Брянской городской администрации www.bga32.ru (схемы расположения земельных участков лот № 1, лот № 2, лот № 3, лот № 4, лот № 5, лот № 6) и муниципальной газете «Брянск» (схемы расположения земельных участков лот № 1, лот № 2, лот № 3, лот № 4, лот № 5, лот № 6).

Начальнику управления имущественных и
земельных отношений Брянской городской администрации
С.А. Перепечко

Физическое лицо:

(ФИО)

Документ, удостоверяющий личность:

(Вид документа, серия, номер)

(Кем, когда выдан)

(ФИО представителя)

Документ, удостоверяющий личность представителя:

(Вид документа, серия, номер)

(Кем, когда выдан)

(Реквизиты доверенности)

(Почтовый адрес)

(Телефон)

(Электронная почта)

Заявление

Ознакомившись с размещенным на официальном сайте торгов www.torgi.gov.ru извещением по предоставлению земельного участка для
_____ в «_____»,
(аренда/собственность)

с кадастровым номером _____ площадью _____ кв.м,
(указывается при наличии)

расположенного по адресу: _____

_____ ,
выражаю намерение участвовать в аукционе по приобретению прав на указанный земельный участок.

Настоящим подтверждаю свое согласие на осуществление следующих действий с моими персональными данными (персональными данными недееспособного лица - субъекта персональных данных (в случае если заявитель является законным представителем): их обработку (включая сбор, систематизацию, накопление, хранение, уточнение (обновление, изменение), использование, обезличивание, блокирование, уничтожение персональных данных), в том числе в автоматизированном режиме, в целях получения информации об этапе предоставления муниципальной услуги, о результате предоставления муниципальной услуги, оператору персональных данных Управлению имущественных и земельных отношений Брянской городской администрации, расположенному по адресу: г. Брянск, проспект Ленина, 35.

Настоящее согласие не устанавливает предельных сроков обработки данных.

Порядок отзыва согласия на обработку персональных данных мне известен.

Контактная информация субъекта персональных данных для предоставления информации об обработке персональных данных, а также в иных случаях, предусмотренных законодательством:

_____ (почтовый адрес), _____
(телефон), _____ (адрес электронной почты).

Подпись _____

(расшифровка подписи)

Дата _____

Запрос принят:

ФИО должностного лица (работника), уполномоченного на прием запроса

Подпись _____

(расшифровка подписи)

Дата _____

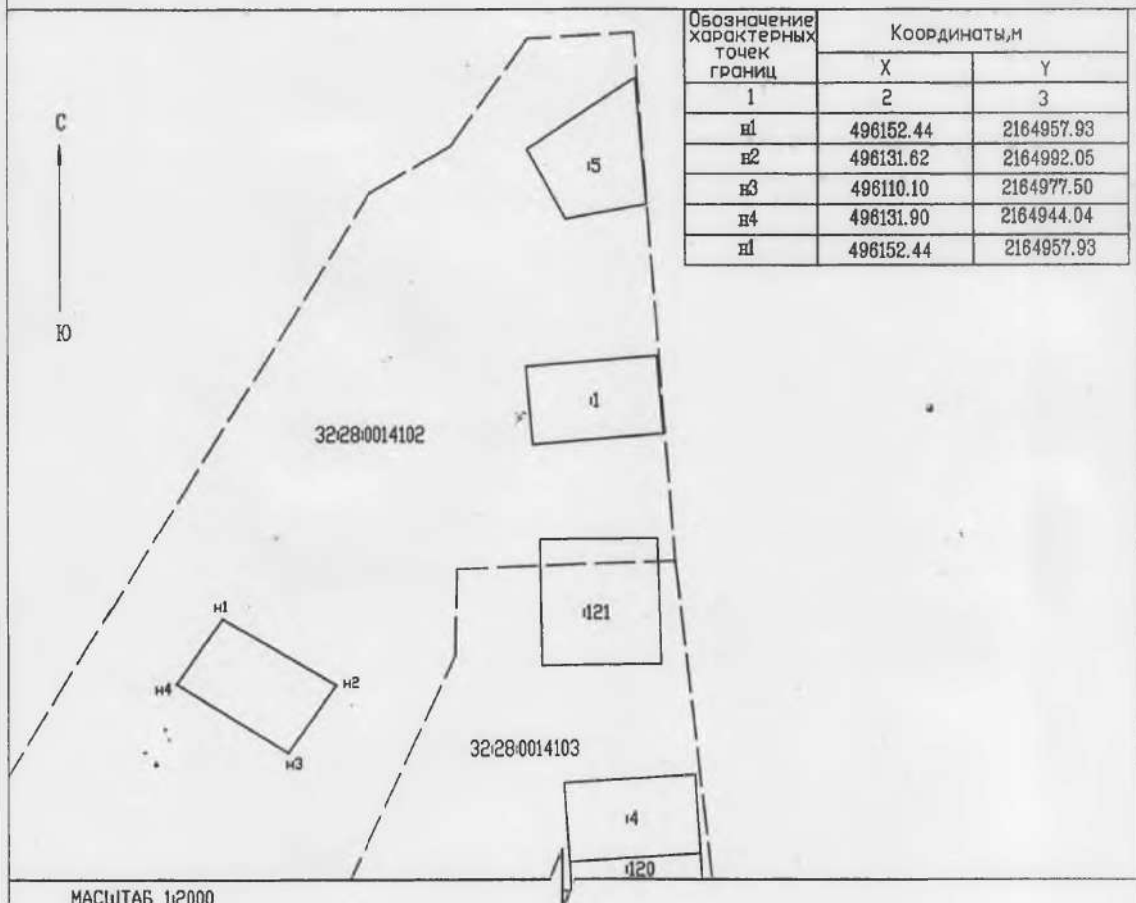
* Все поля запроса являются обязательными для заполнения.

ЛОТ №1

Утверждена:
 постановлением Брянской
 городской администрации
 от _____ N _____

Схема расположения земельного участка
 на кадастровом плане территории

Условный номер земельного участка: 3У1
 Площадь земельного участка: 1014 кв.м.
 Система координат: СК-32



МАСШТАБ 1:2000

Условные обозначения:

- существующая часть границы, имеющиеся в ГКН сведения о которой достаточны для определения ее местоположения
- вновь образованная часть границы, сведения о которой достаточны для определения ее местоположения
- n1 - обозначение характерной точки границы земельного участка, полученной при проведении кадастровых работ, сведения о которой позволяют однозначно определить ее местоположение на местности
- граница кадастрового квартала
- 168 - кадастровый номер земельного участка, включенного в ГКН
- 32:28:0014102 - номер кадастрового квартала

ЛОТ №2

Утверждена
постановлением Брянской
городской администрации

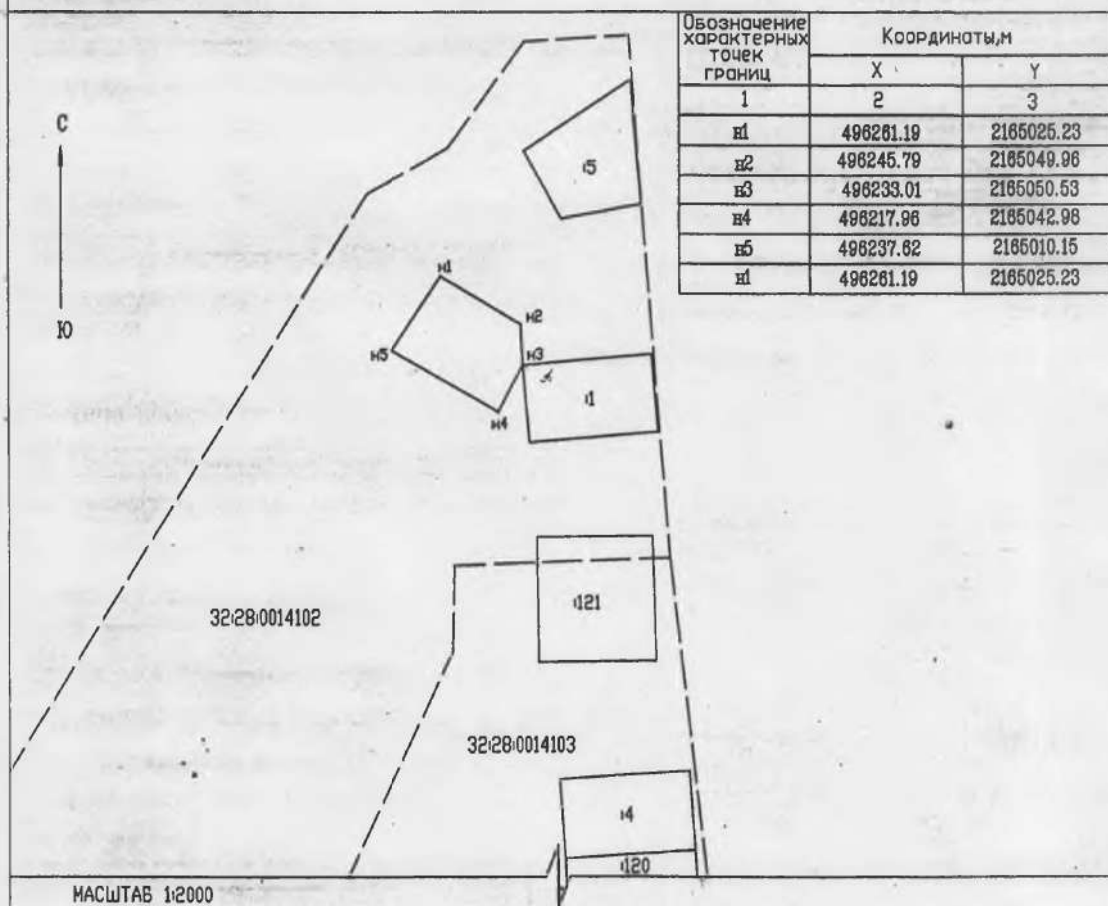
от _____ N _____

Схема расположения земельного участка
на кадастровом плане территории

Условный номер земельного участка: 3У1

Площадь земельного участка: 986 кв.м.

Система координат: СК-32



Обозначение характерных точек границ	Координаты, м	
	X	Y
1	2	3
н1	496261.19	2165025.23
н2	496245.79	2165049.96
н3	496233.01	2165050.53
н4	496217.96	2165042.98
н5	496237.62	2165010.15
н1	496261.19	2165025.23

МАСШТАБ 1:2000

Условные обозначения:

- — существующая часть границы, имеющиеся в ГКН сведения о которой достаточны для определения ее местоположения
- — вновь образованная часть границы, сведения о которой достаточны для определения ее местоположения
- н1 — обозначение характерной точки границы земельного участка, полученной при проведении кадастровых работ, сведения о которой позволяют однозначно определить ее местоположение на местности
- — граница кадастрового квартала
- 168 — кадастровый номер земельного участка, включенного в ГКН
- 32:28:0014102 — номер кадастрового квартала

ЛОТ №3

Утверждена:
постановлением Брянской
городской администрации

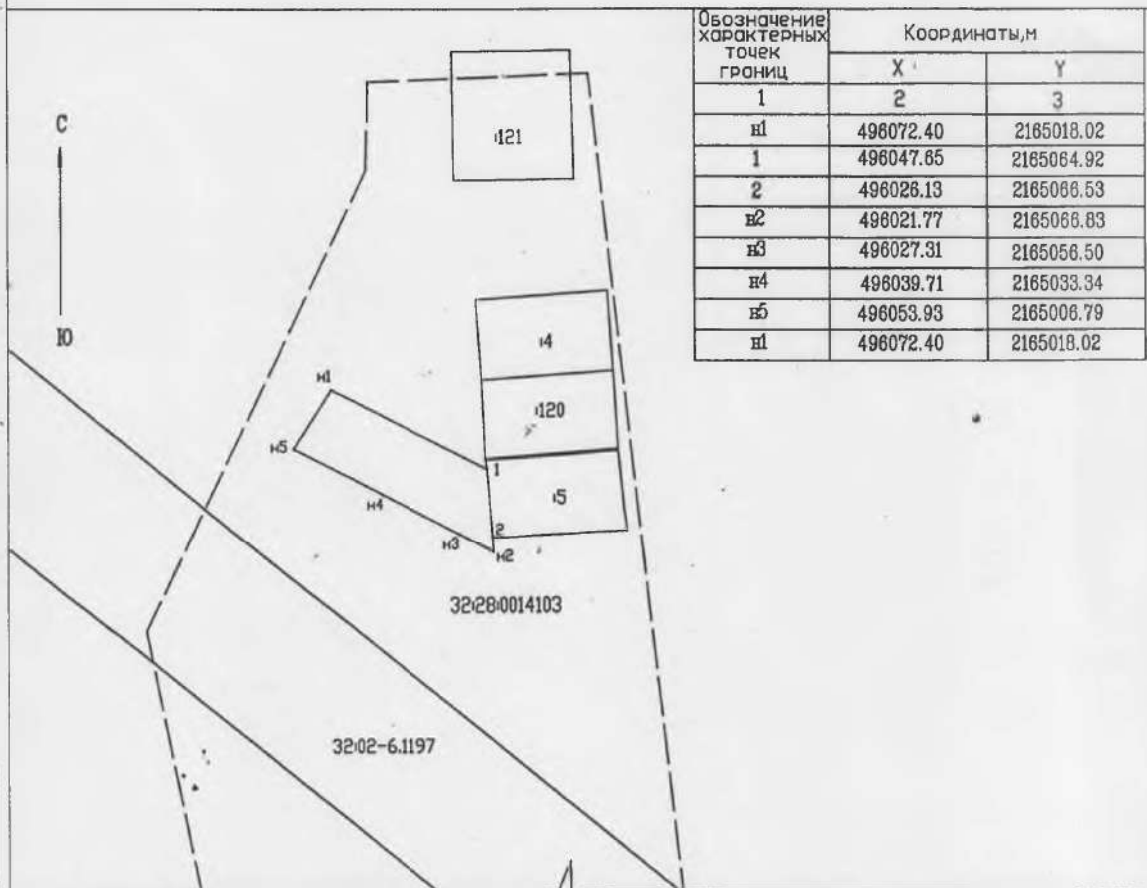
от _____ N _____

Схема расположения земельного участка
на кадастровом плане территории

Условный номер земельного участка: ЗУ1

Площадь земельного участка: 1318 кв.м.

Система координат: СК-32



Обозначение характерных точек границ	Координаты, м	
	X	Y
1	2	3
n1	496072.40	2165018.02
1	496047.65	2165064.92
2	496026.13	2165066.53
n2	496021.77	2165066.83
n3	496027.31	2165056.50
n4	496039.71	2165033.34
n5	496053.93	2165006.79
n1	496072.40	2165018.02

МАСШТАБ 1:2000

Условные обозначения:

- существующая часть границы, имеющей в ГКН сведения о которой достаточно для определения ее местоположения
- вновь образованная часть границы, сведения о которой достаточно для определения ее местоположения
- n1 - обозначение характерной точки границы земельного участка, полученной при проведении кадастровых работ, сведения о которой позволяют однозначно определить ее местоположение на местности
- граница кадастрового квартала
- 168 - кадастровый номер земельного участка, включенного в ГКН
- 32:28:0014103 - номер кадастрового квартала

ЛОТ № 4

Утверждена:
 постановлением Брянской
 городской администрации

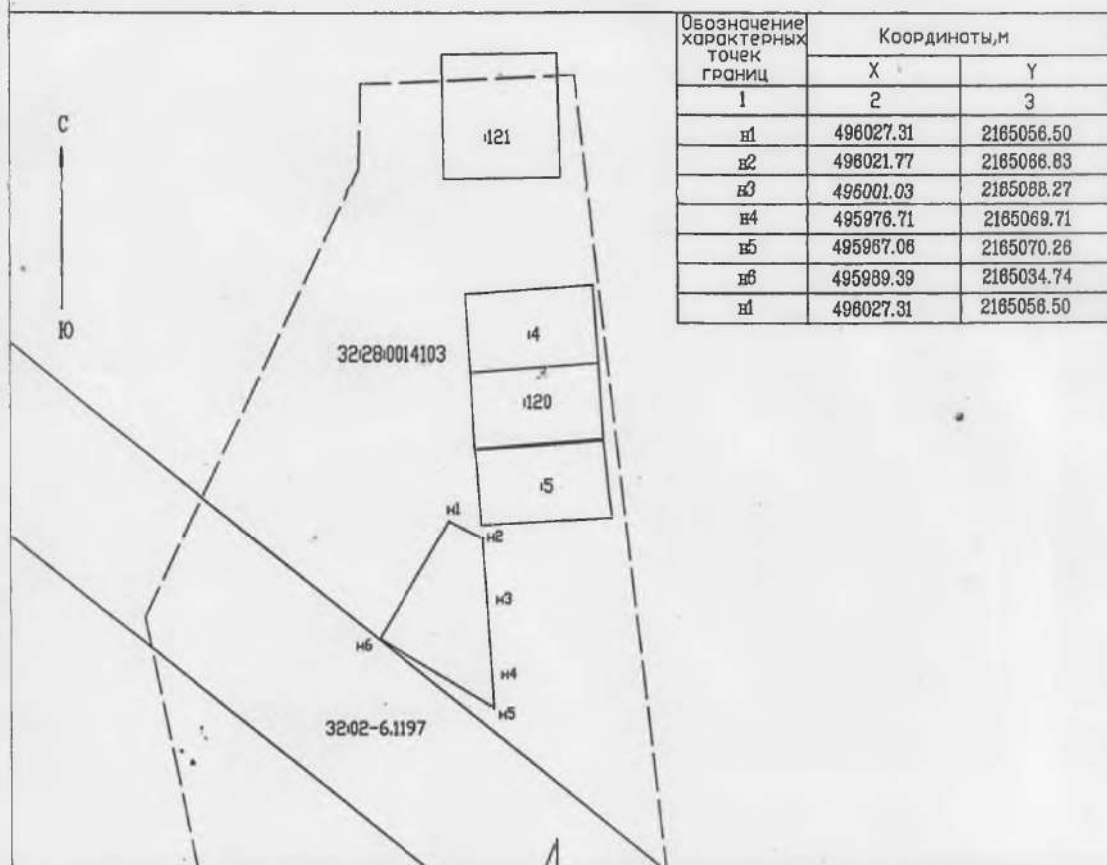
от _____ № _____

Схема расположения земельного участка
 на кадастровом плане территории

Условный номер земельного участка: ЗУ1

Площадь земельного участка: 1193 кв.м.

Система координат: СК-32



Обозначение характерных точек границ	Координаты, м	
	X	Y
1	2	3
n1	496027.31	2165056.50
n2	496021.77	2165066.83
n3	496001.03	2165068.27
n4	495976.71	2165069.71
n5	495967.06	2165070.26
n6	495989.39	2165034.74
n1	496027.31	2165056.50

МАСШТАБ 1:2000

Условные обозначения:

- существующая часть границы, имеющиеся в ГКН сведения о которой достаточны для определения ее местоположения
- вновь образованная часть границы, сведения о которой достаточны для определения ее местоположения
- n1 — обозначение характерной точки границы земельного участка, полученной при проведении кадастровых работ, сведения о которой позволяют однозначно определить ее местоположение на местности
- граница кадастрового квартала
- 168 — кадастровый номер земельного участка, включенного в ГКН
- 32:28:001:4103 — номер кадастрового квартала

Лот №5

Утверждена:
постановлением Брянской
городской администрации

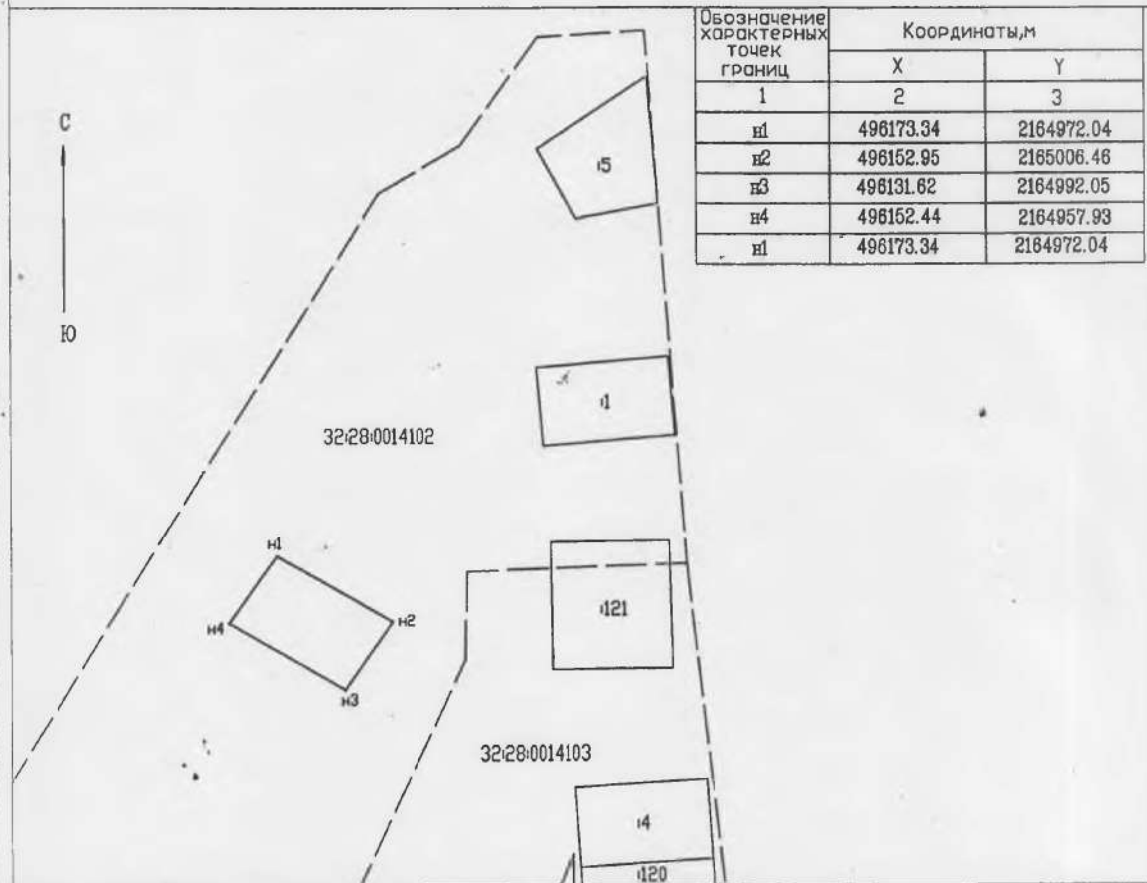
от _____ N _____

Схема расположения земельного участка
на кадастровом плане территории

Условный номер земельного участка: ЗУ1

Площадь земельного участка: 1017 кв.м.

Система координат: СК-32



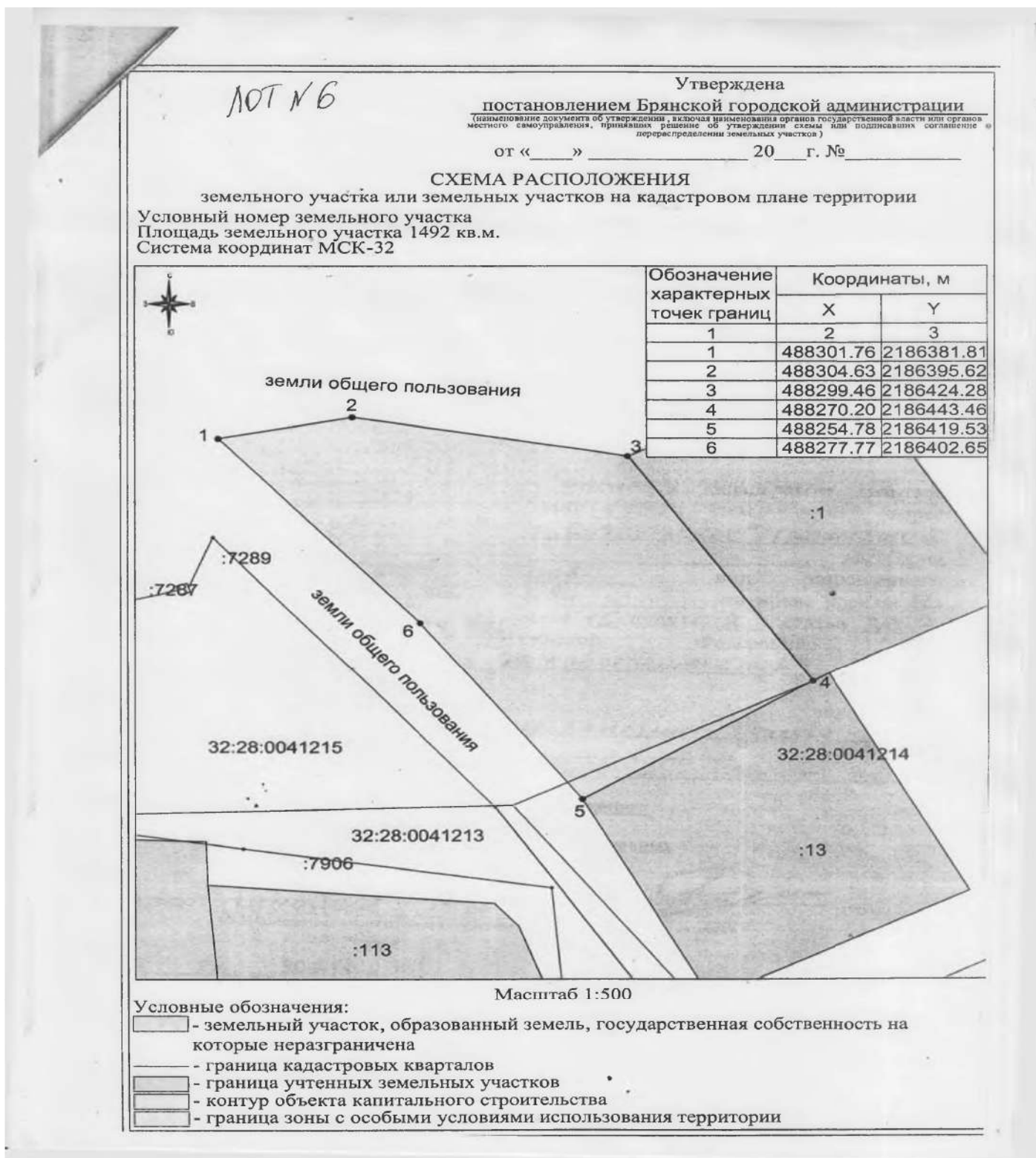
Обозначение характерных точек границ	Координаты, м	
	X	Y
1	2	3
n1	496173.34	2164972.04
n2	496152.95	2165006.46
n3	496131.62	2164992.05
n4	496152.44	2164957.93
n1	496173.34	2164972.04

МАСШТАБ 1:2000

Условные обозначения:

- существующая часть границы, имеющиеся в ГКН сведения о которой достаточны для определения ее местоположения
- вновь образованная часть границы, сведения о которой достаточны для определения ее местоположения
- n1 - обозначение характерной точки границы земельного участка, полученной при проведении кадастровых работ, сведения о которой позволяют однозначно определить ее местоположение на местности
- граница кадастрового квартала

168 - кадастровый номер земельного участка, включенного в ГКН
32:28:0014102 - номер кадастрового квартала



Муниципальная газета

БрянскE-mail: gorsovnet@bryansk032.ru
www.bryansk032.ruАдрес редакции и издателя:
241050, г.Брянск, просп. Ленина, 35Учредители и издатели газеты – Брянский городской Совет народных депутатов,
Брянская городская администрация.

Главный редактор – О.И.Таршикова.

Подготовлено к печати ООО «Брянский печатный двор» (г. Брянск) согласно
по договору № 69/09 от 28.12.2024, заключенного с Брянской городской администрацией –
страницы 1–16.Свидетельство о регистрации СМИ ПИ № ТУ 32–00309 от 26.06.2014 г. выдано
Управлением Федеральной службы по надзору в сфере связи, информационных
технологий и массовых коммуникаций по Брянской области.

Время подписания в печать по графику – 18.00. Фактически – 18.00.

Номер подписан в 18.00. Отпечатано в ООО «Новый проект»,
г.Брянск, пер.Урицкого, 18, тел. 74-23-95.

Телефон

отдела по связям
с общественностью и СМИ
Брянского городского Совета
народных депутатов
(4832) 74-04-79Тираж 100
Заказ

12+