

Брянск



Муниципальная газета
Распространяется бесплатно

09.08.2024 №33д (1302)

ПОСТАНОВЛЕНИЯ БРЯНСКОЙ ГОРОДСКОЙ АДМИНИСТРАЦИИ

Постановление Брянской городской администрации

от 01.08.2024 № 2933-п

О внесении дополнения в перечень главных администраторов доходов бюджета городского округа город Брянск, утвержденный постановлением Брянской городской администрации от 01.12.2021 № 3700-п
«Об утверждении перечней главных администраторов доходов бюджета городского округа город Брянск, а также порядка и сроков внесения изменений в перечни главных администраторов доходов бюджета городского округа город Брянск»

В соответствии с пунктом 3.2 статьи 160.1 Бюджетного кодекса Российской Федерации, пунктом 10 Общих требований к закреплению за органами государственной власти (государственным органам) субъекта Российской Федерации, органами управления территориальными фондами обязательного медицинского страхования, органами местного самоуправления, органами местной администрации полномочий главного администратора доходов бюджета и к утверждению перечня главных администраторов доходов бюджета субъекта Российской Федерации, бюджета территориального фонда обязательного медицинского страхования, местного бюджета», утвержденных Постановлением Правительства Российской Федерации от 16.09.2021 № 1569

ПОСТАНОВЛЯЮ:

1. Внести в приложение № 3 «Перечень главных администраторов доходов бюджета городского округа город Брянск», утвержденное постановлением Брянской городской администрации от 01.12.2021 № 3700-п «Об утверждении перечней главных администраторов доходов бюджета городского округа город Брянск, а также порядка и сроков внесения изменений в перечни главных администраторов доходов бюджета городского округа город Брянск» (в редакции постановлений Брянской городской администрации от 23.12.2021 № 4067-п, от 04.02.2022 № 314-п, от 04.03.2022 № 679-п, от 21.03.2022 № 890-п, от 18.04.2022 № 1375-п, от 30.05.2022 № 1816-п, от 23.09.2022 № 3411-п, от 09.12.2022 № 4617-п, от 21.12.2022 № 4843-п, от 12.01.2023 № 26-п, от 06.02.2023 № 360-п, от 28.03.2023 № 1021-п, от 17.08.2023 № 3321-п, от 27.10.2023 № 4457-п, от 27.12.2023 № 5498-п, от 18.01.2024 № 119-п, от 06.05.2024 № 1634-п) следующее дополнение: после строки

008	2 18 04020 04 0000 150	Доходы бюджетов городских округов от возврата автономными учреждениями остатков субсидий прошлых лет
-----	------------------------	--

дополнить строкой следующего содержания:

«008	2 18 04030 04 0000 150	Доходы бюджетов городских округов от возврата иными организациями остатков субсидий прошлых лет»
------	------------------------	--

- Настоящее постановление вступает в силу со дня его подписания.
- Опубликовать настоящее постановление в муниципальной газете «Брянск» и разместить на официальном сайте Брянской городской администрации в сети Интернет.
- Контроль за исполнением настоящего постановления возложить на заместителя Главы городской администрации – начальника финансового управления Качур Е. В.

Глава администрации А. Н. Макаров

Постановление Брянской городской администрации**от 01.08.2024 № 2943-п****О внесении изменений в постановление Брянской городской администрации от 25.12.2015 № 4391-п
«Об утверждении предельных тарифов на платные дополнительные услуги, предоставляемые муниципальным
бюджетным общеобразовательным учреждением
«Средняя общеобразовательная школа № 33 имени М. А. Титовой» г. Брянска»**

В соответствии с Уставом городского округа город Брянск, постановлением Брянской городской администрации от 16.11.2011 № 3020-п «Об утверждении порядка определения платы за выполненные работы, оказанные услуги для граждан и юридических лиц, предоставляемые муниципальным учреждением г. Брянска на платной основе»

ПОСТАНОВЛЯЮ:

1. Внести в постановление Брянской городской администрации от 25.12.2015 № 4391-п «Об утверждении предельных тарифов на платные дополнительные услуги, предоставляемые муниципальным бюджетным общеобразовательным учреждением «Средняя общеобразовательная школа № 33 имени М. А. Титовой» г. Брянска» (в редакции постановлений Брянской городской администрации от 29.12.2016 № 4674-п, от 18.01.2019 № 108-п, от 06.09.2022 № 3176-п) следующие изменения:

– пункты 8 и 9 приложения к постановлению «Предельные тарифы на платные дополнительные услуги, предоставляемые муниципальным бюджетным общеобразовательным учреждением «Средняя общеобразовательная школа № 33 имени М. А. Титовой» г. Брянска» изложить в следующей редакции:

«

№ п/п	Наименование услуги	Тариф, руб./чел. в месяц (без НДС)
8.	«Занимательный английский» (5-6 классы) (продолжительность одного занятия – 40 минут)	1 000,0
9.	«Страна – Великобритания» (7-9 классы) (продолжительность одного занятия – 40 минут)	1 000,0

»

2. Настоящее постановление вступает в силу со дня его официального опубликования.

3. Опубликовать настоящее постановление в муниципальной газете «Брянск» и разместить его на официальном сайте Брянской городской администрации в сети «Интернет».

4. Контроль за выполнением настоящего постановления возложить на заместителя Главы городской администрации – начальника финансового управления Качур Е. В.

Глава администрации А. Н. Макаров

Постановление Брянской городской администрации**от 01.08.2024 № 2944-п****О внесении изменения в постановление Брянской городской администрации от 09.06.2014 № 1487-п
«О предельных тарифах на платные услуги, оказываемые муниципальным бюджетным
общеобразовательным учреждением «Средняя общеобразовательная школа № 58» г. Брянска»**

В соответствии с Уставом городского округа город Брянск, постановлением Брянской городской администрации от 16.11.2011 № 3020-п «Об утверждении порядка определения платы за выполненные работы, оказанные услуги для граждан и юридических лиц, предоставляемые муниципальным учреждением г. Брянска на платной основе»

ПОСТАНОВЛЯЮ:

1. Внести в постановление Брянской городской администрации от 09.06.2014 № 1487-п «О предельных тарифах на платные услуги, оказываемые муниципальным бюджетным общеобразовательным учреждением «Средняя общеобразовательная школа № 58» г. Брянска» (в редакции постановлений Брянской городской администрации от 12.01.2018 № 42-п, от 14.02.2020 № 357-п, от 09.10.2020 № 2678-п) следующее изменение:

– дополнить приложение к постановлению «Предельные тарифы на платные услуги, оказываемые муниципальным бюджетным общеобразовательным учреждением «Средняя общеобразовательная школа № 58» г. Брянска» пунктом 16 следующего содержания:

«

№ п/п	Наименование услуги	Единица измерения	Тариф, руб./чел. (без НДС)
16.	Эстетическое развитие младшего школьника (продолжительность одного занятия – 30 минут)	1 месяц	1700,0

»

2. Настоящее постановление вступает в силу со дня его официального опубликования.

3. Опубликовать настоящее постановление в муниципальной газете «Брянск» и разместить его на официальном сайте Брянской городской администрации в сети «Интернет».

4. Контроль за выполнением настоящего постановления возложить на заместителя Главы городской администрации – начальника финансового управления Качур Е. В.

Глава администрации А. Н. Макаров

Постановление Брянской городской администрации от 01.08.2024 № 2945-п

О внесении изменений в постановление Брянской городской администрации от 11.12.2020 № 3415-п «Об утверждении предельных тарифов на платные дополнительные услуги, оказываемые муниципальным бюджетным общеобразовательным учреждением «Центр образования «Перспектива» г. Брянска»

В соответствии с Уставом городского округа город Брянск, постановлением Брянской городской администрации от 16.11.2011 № 3020-п «Об утверждении порядка определения платы за выполненные работы, оказанные услуги для граждан и юридических лиц, предоставляемые муниципальным учреждением г. Брянска на платной основе»

ПОСТАНОВЛЯЮ:

1. Внести в постановление Брянской городской администрации от 11.12.2020 № 3415-п «Об утверждении предельных тарифов на платные дополнительные услуги, оказываемые муниципальным бюджетным общеобразовательным учреждением «Центр образования «Перспектива» г. Брянска» (в редакции постановлений Брянской городской администрации от 03.03.2021 № 521-п, от 09.03.2022 № 715-п, от 19.09.2023 № 3860-п) следующие изменения:

– дополнить приложение к постановлению «Предельные тарифы на платные услуги, оказываемые муниципальным бюджетным общеобразовательным учреждением «Центр образования «Перспектива» г. Брянска» пунктами 1.9 и 1.10 следующего содержания:

№ п/п	Наименование услуги	Единица измерения	Тариф, руб./чел. (без НДС)
1.9.	«Китайский язык для детей» (продолжительность одного занятия – 45 минут)	1 занятие	350,0
1.10.	«Китайский язык для подростков» (продолжительность одного занятия – 60 минут)	1 занятие	350,0

2. Настоящее постановление вступает в силу со дня его официального опубликования.

3. Опубликовать настоящее постановление в муниципальной газете «Брянск» и разместить его на официальном сайте Брянской городской администрации в сети «Интернет».

4. Контроль за выполнением настоящего постановления возложить на заместителя Главы городской администрации – начальника финансового управления Качур Е. В.

Глава администрации А. Н. Макаров

Постановление Брянской городской администрации от 01.08.2024 № 2946-п

О внесении изменений в постановление Брянской городской администрации от 28.03.2013 № 716-п «О предельных тарифах на платные услуги, оказываемые муниципальным бюджетным учреждением дополнительного образования «Центр детского и юношеского туризма и экскурсий» г. Брянска»

В соответствии с Уставом городского округа город Брянск, постановлением Брянской городской администрации от 16.11.2011 № 3020-п «Об утверждении порядка определения платы за выполненные работы, оказанные услуги для граждан и юридических лиц, предоставляемые муниципальным учреждением г. Брянска на платной основе»

ПОСТАНОВЛЯЮ:

1. Внести в постановление Брянской городской администрации от 28.03.2013 № 716-п «О предельных тарифах на платные услуги, оказываемые муниципальным бюджетным учреждением дополнительного образования «Центр детского и юношеского туризма и экскурсий» г. Брянска» (в редакции постановлений Брянской городской администрации от 26.12.2013 № 3365-п, от 13.05.2014 № 1180-п, от 24.12.2014 № 3710-п, от 29.05.2015 № 1520-п, от 24.02.2016 № 509-п, от 18.05.2016 № 1599-п, от 05.05.2017 № 1529-п, от 18.07.2018 № 2119-п, от 11.06.2019 № 1871-п, от 31.07.2020 № 1944-п, от 01.06.2021 № 1635-п, от 01.10.2021 № 2981-п, от 02.06.2022 № 1914-п, от 29.07.2022 № 2674-п, от 18.10.2022 № 3775-п, от 15.05.2023 № 1767-п, от 19.09.2023 № 3861-п, от 22.05.2024 № 1846-п) следующие изменения:

– пункты № 1–20, 30, 32, 37, 38, 39 приложения к постановлению «Предельные тарифы на платные услуги, оказываемые муниципальным бюджетным учреждением дополнительного образования «Центр детского и юношеского туризма и экскурсий» г. Брянска» исключить.

2. Настоящее постановление вступает в силу со дня его официального опубликования.

3. Опубликовать настоящее постановление в муниципальной газете «Брянск» и разместить его на официальном сайте Брянской городской администрации в сети «Интернет».

4. Контроль за выполнением настоящего постановления возложить на заместителя Главы городской администрации – начальника финансового управления Качур Е. В.

Глава администрации А. Н. Макаров

Постановление Брянской городской администрации**от 01.08.2024 № 2947-п****О внесении изменений в постановление Брянской городской администрации от 13.05.2014 № 1158-п
«Об утверждении предельных тарифов на платные дополнительные услуги,
оказываемые муниципальным бюджетным дошкольным образовательным учреждением
детский сад комбинированного вида № 115 «Ладушки» г. Брянска»**

В соответствии с Уставом городского округа город Брянск, постановлением Брянской городской администрации от 16.11.2011 № 3020-п «Об утверждении порядка определения платы за выполненные работы, оказанные услуги для граждан и юридических лиц, предоставляемые муниципальным учреждением г. Брянска на платной основе»

ПОСТАНОВЛЯЮ:

1. Внести в постановление Брянской городской администрации от 13.05.2014 № 1158-п «Об утверждении предельных тарифов на платные дополнительные услуги, оказываемые муниципальным бюджетным дошкольным образовательным учреждением детский сад комбинированного вида № 115 «Ладушки» г. Брянска» (в редакции постановлений Брянской городской администрации от 30.09.2015 № 3049-п, от 21.10.2016 № 3692-п, от 07.08.2019 № 2505-п, от 02.06.2022 № 1917-п) следующие изменения:

– пункты 3, 10 приложения к постановлению «Предельные тарифы на платные дополнительные услуги, оказываемые муниципальным бюджетным дошкольным образовательным учреждением детский сад комбинированного вида № 115 «Ладушки» г. Брянска» изложить в следующей редакции:

«

№ п/п	Наименование услуги	Единица измерения	Тариф, руб./чел. (без НДС)
1	2	3	4
3.	Хореографический кружок «Карамель» (продолжительность занятия – 15, 20, 25, 30 мин. (в зависимости от возраста детей в группе))	1 занятие	150,0
10.	«Цветные нотки» (продолжительность занятия – 15, 20, 25, 30 мин. (в зависимости от возраста детей в группе))	1 занятие	200,0

»

2. Настоящее постановление вступает в силу со дня его официального опубликования.

3. Опубликовать настоящее постановление в муниципальной газете «Брянск» и разместить его на официальном сайте Брянской городской администрации в сети «Интернет».

4. Контроль за выполнением настоящего постановления возложить на заместителя Главы городской администрации – начальника финансового управления Качур Е. В.

Глава администрации А. Н. Макаров

Постановление Брянской городской администрации**от 01.08.2024 № 2948-п****О внесении изменения в постановление Брянской городской администрации от 02.07.2014 № 1731-п
«Об утверждении предельных тарифов на платные дополнительные услуги,
оказываемые муниципальным бюджетным дошкольным образовательным учреждением
детский сад пристра и оздоровления № 183 «Незабудка» г. Брянска»**

В соответствии с Уставом городского округа город Брянск, постановлением Брянской городской администрации от 16.11.2011 № 3020-п «Об утверждении порядка определения платы за выполненные работы, оказанные услуги для граждан и юридических лиц, предоставляемые муниципальным учреждением г. Брянска на платной основе»

ПОСТАНОВЛЯЮ:

1. Внести в постановление Брянской городской администрации от 02.07.2014 № 1731-п «Об утверждении предельных тарифов на платные дополнительные услуги, оказываемые муниципальным бюджетным дошкольным образовательным учреждением детский сад пристра и оздоровления № 183 «Незабудка» г. Брянска» (в редакции постановлений Брянской городской администрации от 14.09.2016 № 3241-п, от 09.10.2020 № 2671-п, от 18.10.2022 № 3776-п) следующее изменение:

– пункт 2 приложения к постановлению «Предельные тарифы на платные услуги, оказываемые муниципальным бюджетным дошкольным образовательным учреждением детский сад пристра и оздоровления № 183 «Незабудка» г. Брянска» изложить в следующей редакции:

«

№ п/п	Наименование услуги	Единица измерения	Тариф, руб./чел. (без НДС)
2.	Танцевально-игровая гимнастика «Степ-аэробика»	1 занятие (30 минут)	100,0

»

2. Настоящее постановление вступает в силу со дня его официального опубликования.
3. Опубликовать настоящее постановление в муниципальной газете «Брянск» и разместить его на официальном сайте Брянской городской администрации в сети «Интернет».
4. Контроль за выполнением настоящего постановления возложить на заместителя Главы городской администрации – начальника финансового управления Качур Е. В.

Глава администрации А. Н. Макаров

Постановление Брянской городской администрации от 01.08.2024 № 2949-п

О внесении изменения в постановление Брянской городской администрации от 13.05.2014 № 1172-п «Об утверждении предельных тарифов на платные дополнительные услуги, оказываемые муниципальным бюджетным дошкольным образовательным учреждением детский сад № 77 «Золотая рыбка» г. Брянска»

В соответствии с Уставом городского округа город Брянск, постановлением Брянской городской администрации от 16.11.2011 № 3020-п «Об утверждении порядка определения платы за выполненные работы, оказанные услуги для граждан и юридических лиц, предоставляемые муниципальным учреждением г. Брянска на платной основе»

ПОСТАНОВЛЯЮ:

1. Внести в постановление Брянской городской администрации от 13.05.2014 № 1172-п «Об утверждении предельных тарифов на платные дополнительные услуги, оказываемые муниципальным бюджетным дошкольным образовательным учреждением детский сад № 77 «Золотая рыбка» г. Брянска» (в редакции постановлений Брянской городской администрации от 08.12.2015 № 4066-п, от 15.07.2016 № 2443-п, от 05.05.2017 № 1524-п, от 14.08.2018 № 2417-п, от 28.09.2018 № 3003-п, от 18.10.2019 № 3373-п, от 09.10.2020 № 2680-п, от 01.10.2021 № 2982-п, от 06.09.2022 № 3189-п, от 19.09.2023 № 3846-п) следующее изменение:

– дополнить приложение к постановлению «Предельные тарифы на платные услуги, оказываемые муниципальным бюджетным дошкольным образовательным учреждением детский сад № 77 «Золотая рыбка» г. Брянска» пунктом 16 следующего содержания:

«

№ п/п	Наименование услуги	Единица измерения	Тариф, руб./чел. (без НДС)
16.	«Веселый оркестр» (продолжительность одного занятия – 30 минут)	1 занятие	150,0

»

2. Настоящее постановление вступает в силу со дня его официального опубликования.
3. Опубликовать настоящее постановление в муниципальной газете «Брянск» и разместить его на официальном сайте Брянской городской администрации в сети «Интернет».
4. Контроль за выполнением настоящего постановления возложить на заместителя Главы городской администрации – начальника финансового управления Качур Е. В.

Глава администрации А. Н. Макаров

Постановление Брянской городской администрации от 01.08.2024 № 2950-п

О внесении изменений в постановление Брянской городской администрации от 31.05.2024 № 2007-п «Об утверждении тарифов на услуги (работы), предоставляемые муниципальным унитарным предприятием «Брянский городской водоканал»

В соответствии с Федеральным законом от 06.10.2003 № 131-ФЗ «Об общих принципах организации местного самоуправления в Российской Федерации», Уставом городского округа город Брянск, Положением о порядке принятия решений об установлении тарифов на услуги, предоставляемые муниципальными предприятиями и учреждениями города Брянска, и работы, выполняемые муниципальными предприятиями и учреждениями города Брянска, принятым Решением Брянского городского Совета народных депутатов от 26.09.2007 № 785

ПОСТАНОВЛЯЮ:

1. Внести в постановление Брянской городской администрации от 31.05.2024 № 2007-п «Об утверждении тарифов на услуги (работы), предоставляемые муниципальным унитарным предприятием «Брянский городской водоканал», следующие изменения:

– дополнить приложение к постановлению «Тарифы на услуги (работы), предоставляемые муниципальным унитарным предприятием «Брянский городской водоканал» пунктами 46–128 следующего содержания:

«

№ п/п	Наименование услуги	Единица измерения	Стоимость, руб. (с НДС)
1	2	3	4
ЛАБОРАТОРНЫЕ ИССЛЕДОВАНИЯ ПИТЬЕВОЙ (ПРИРОДНОЙ АРТЕЗИАНСКОЙ) ВОДЫ			
	Химические исследования:		
46.	Алюминий (Al)	1 исследование	982,20
47.	Аммиак и ионы аммония (суммарно)	1 исследование	769,22
48.	Анионные поверхностно-активные вещества (АПАВ)	1 исследование	820,85
49.	Бериллий (Be)	1 исследование	1908,31
50.	Бор	1 исследование	855,32
51.	Водородный показатель (рН)	1 исследование	170,58
52.	Массовая концентрация железа	1 исследование	1038,37
53.	Жесткость общая	1 исследование	465,83
54.	Интенсивность запаха	1 исследование	393,23
55.	Интенсивность вкуса и привкуса	1 исследование	201,11
56.	Марганец	1 исследование	524,50
57.	Мутность (по каолину)	1 исследование	112,34
58.	Массовая концентрация общего мышьяка	1 исследование	850,98
59.	Нефтепродукты	1 исследование	768,08
60.	Никель (Ni)	1 исследование	1169,15
61.	Нитраты	1 исследование	774,80
62.	Нитриты	1 исследование	620,14
63.	Остаточный активный хлор	1 исследование	428,54
64.	Окисляемость перманганатная	1 исследование	539,95
65.	Пестициды (2,4-Д)	1 исследование	4024,97
66.	Пестициды (линдан, ДДТ)	1 исследование	1544,16
67.	Селен (Se)	1 исследование	1221,12
68.	Сероводород	1 исследование	1159,09
69.	Сульфаты (сульфат-ионы)	1 исследование	254,33
70.	Сухой остаток	1 исследование	1041,29
71.	Массовая концентрация фенолов (общих и летучих)	1 исследование	758,81
72.	Формальдегид	1 исследование	622,73
73.	Фосфаты (фосфат – ионы)	1 исследование	756,90
74.	Фториды (фторид-ионы)	1 исследование	553,28
75.	Хлориды	1 исследование	535,22
76.	Хлороформ, четыреххлористый углерод	1 исследование	889,08
77.	Цветность	1 исследование	102,49
78.	Цианиды	1 исследование	694,86
79.	Цинк (Zn), медь (Cu), кадмий (Cd), свинец (Pb)	1 исследование	1295,08
80.	Общая щелочность	1 исследование	559,50
	Микробиологические исследования:		
81.	Колифаги	1 исследование	591,14
82.	Общее микробное число (ОМЧ)	1 исследование	198,78
83.	Обобщенные колиформные бактерии	1 исследование	581,12
84.	Цисты и ооцисты патогенных простейших, яйца и личинки гельминтов	1 исследование	3750,56
85.	Споры сульфитредуцирующих клостридий	1 исследование	329,10
86.	Escherichia coli (E. coli)	1 исследование	542,64
87.	Энтерококки	1 исследование	626,04
	Радиологические исследования:		

№ п/п	Наименование услуги	Единица измерения	Стоимость, руб. (с НДС)
1	2	3	4
88.	Суммарная бета-активность и альфа-активность	1 исследование	1956,56
	Прочее:		
89.	Оформление протокола	1 исследование	301,04
90.	Отбор проб (в пределах г. Брянска)	1 исследование	383,21
ЛАБОРАТОРНЫЕ ИССЛЕДОВАНИЯ СТОЧНОЙ (ПРИРОДНОЙ ПОВЕРХНОСТНОЙ) ВОДЫ			
	Химические исследования:		
91.	Азот общий	1 исследование	1 746,62
92.	Алюминий (Al)	1 исследование	848,63
93.	Аммоний-ион	1 исследование	870,80
94.	Анионные поверхностно-активные вещества (АПАВ)	1 исследование	803,89
95.	Биохимическое потребление кислорода (БПК)	1 исследование	1 073,50
96.	Взвешенные вещества	1 исследование	1 291,52
97.	Водородный показатель (рН)	1 исследование	178,93
98.	Железо (Fe) (общее)	1 исследование	1 236,12
99.	Массовая концентрация жиров	1 исследование	1 325,30
100.	Марганец	1 исследование	1 370,50
101.	Медь (Cu)	1 исследование	1 240,70
102.	Цинк (Zn), Медь (Cu), Кадмий(Cd), Свинец (Cu)	1 исследование	1 044,18
103.	Нефтепродукты	1 исследование	831,85
104.	Никель	1 исследование	1 247,62
105.	Нитрат-ион	1 исследование	941,86
106.	Нитрит-ион	1 исследование	893,38
107.	Остаточный активный хлор	1 исследование	429,26
108.	Растворенный кислород	1 исследование	427,96
109.	Сульфаты	1 исследование	682,01
110.	Сухой остаток	1 исследование	1 145,70
111.	Массовая концентрация фенолов (общих и летучих)	1 исследование	820,45
112.	Формальдегид	1 исследование	839,29
113.	Фосфаты (фосфат-ионы)	1 исследование	881,18
114.	Фосфор общий	1 исследование	1 410,41
115.	Фториды (фторид-ионы)	1 исследование	840,08
116.	Химическое потребление кислорода (ХПК)	1 исследование	1 219,50
117.	Массовая концентрация хлорид-ионов	1 исследование	867,71
118.	Хром (Cr)	1 исследование	1 410,85
119.	Цинк (Zn)	1 исследование	869,89
	Микробиологические исследования:		
120.	Колифаги	1 исследование	678,38
121.	Обобщенные колиформные бактерии	1 исследование	716,09
	Прочее:		
122.	Оформление протокола	1 исследование	301,04
123.	Отбор проб (в пределах г. Брянска)	1 исследование	406,21
ЛАБОРАТОРНЫЕ ИССЛЕДОВАНИЯ ПОЧВЫ (ОСАДКИ СТОЧНЫХ ВОД)			
	Химические исследования:		
124.	Массовая концентрация азота аммонийного	1 исследование	680,65
125.	Нефтепродукты	1 исследование	934,57
126.	Цинк (Zn), медь (Cu), кадмий (Cd), свинец (Pb)	1 исследование	1 228,82

№ п/п	Наименование услуги	Единица измерения	Стоимость, руб. (с НДС)
1	2	3	4
	Прочее:		
127.	Оформление протокола	1 исследование	301,04
128.	Отбор проб (в пределах г. Брянска)	1 исследование	444,53

2. Настоящее постановление вступает в силу со дня его официального опубликования.

3. Настоящее постановление опубликовать в муниципальной газете «Брянск» и разместить его на официальном сайте Брянской городской администрации в сети «Интернет».

4. Контроль за выполнением настоящего постановления возложить на заместителя Главы городской администрации – начальника финансового управления Качур Е. В.

Глава администрации А. Н. Макаров

Постановление Брянской городской администрации

от 01.08.2024 № 2951-п

О внесении изменений в постановление Брянской городской администрации от 08.12.2015 № 4057-п «Об утверждении предельных тарифов на платные дополнительные услуги, предоставляемые муниципальным бюджетным общеобразовательным учреждением «Средняя общеобразовательная школа № 46» г. Брянска»

В соответствии с Уставом городского округа город Брянск, постановлением Брянской городской администрации от 16.11.2011 № 3020-п «Об утверждении порядка определения платы за выполненные работы, оказанные услуги для граждан и юридических лиц, предоставляемые муниципальным учреждением г. Брянска на платной основе»

ПОСТАНОВЛЯЮ:

1. Внести в постановление Брянской городской администрации от 08.12.2015 № 4057-п «Об утверждении предельных тарифов на платные дополнительные услуги, предоставляемые муниципальным бюджетным общеобразовательным учреждением «Средняя общеобразовательная школа № 46» г. Брянска» (в редакции постановлений Брянской городской администрации от 25.12.2015 № 4395-п, от 21.10.2016 № 3693-п, от 02.11.2018 № 3383-п), следующие изменения:

– пункт 2 приложения к постановлению «Предельные тарифы на платные дополнительные услуги, предоставляемые муниципальным бюджетным общеобразовательным учреждением «Средняя общеобразовательная школа № 46» г. Брянска» изложить в новой редакции:

№ п/п	Наименование услуги	Тариф, руб./чел. в месяц (без НДС)
1	2	3
2.	Предшкольная подготовка (1 блочное занятие 120 минут)	1200,0

– дополнить приложение к постановлению «Предельные тарифы на платные дополнительные услуги, предоставляемые муниципальным бюджетным общеобразовательным учреждением «Средняя общеобразовательная школа № 46» г. Брянска» пунктами 9–14 следующего содержания:

№ п/п	Наименование услуги	Тариф, руб./чел. в месяц (без НДС)
1	2	3
9.	Решение задач повышенной сложности для учащихся 9 класса (продолжительность 1 занятия – 40 минут)	1000,0
10.	Математика в повседневной жизни (продолжительность 1 занятия – 40 минут)	1000,0
11.	Человек и общество (продолжительность 1 занятия – 40 минут)	1000,0
12.	Трудные случаи орфографии и пунктуации (продолжительность 1 занятия – 40 минут)	1000,0
13.	Увлекательный английский язык (продолжительность 1 занятия – 30 минут)	800,0
14.	Правильные звуки (продолжительность 1 занятия – 30 минут)	800,0

2. Настоящее постановление вступает в силу со дня его официального опубликования.
3. Настоящее постановление опубликовать в муниципальной газете «Брянск» и разместить его на официальном сайте Брянской городской администрации в сети «Интернет».
4. Контроль за выполнением настоящего постановления возложить на заместителя Главы городской администрации – начальника финансового управления Качур Е. В.

Глава администрации А. Н. Макаров

**Постановление Брянской городской администрации
от 01.08.2024 № 2952-п**

**О внесении изменения в постановление Брянской городской администрации от 18.11.2015 № 3788-п
«Об утверждении предельных тарифов на платные дополнительные услуги,
предоставляемые муниципальным бюджетным дошкольным образовательным учреждением
детский сад № 159 «Непоседа» г. Брянска»**

В соответствии с Уставом городского округа город Брянск, постановлением Брянской городской администрации от 16.11.2011 № 3020-п «Об утверждении порядка определения платы за выполненные работы, оказанные услуги для граждан и юридических лиц, предоставляемые муниципальным учреждением г. Брянска на платной основе»

ПОСТАНОВЛЯЮ:

1. Внести в постановление Брянской городской администрации от 18.11.2015 № 3788-п «Об утверждении предельных тарифов на платные дополнительные услуги, предоставляемые муниципальным бюджетным дошкольным образовательным учреждением детский сад № 159 «Непоседа» г. Брянска» (в редакции постановления Брянской городской администрации от 20.12.2017 № 4456-п), следующее изменение:
– дополнить приложение к постановлению «Предельные тарифы на платные дополнительные услуги, предоставляемые муниципальным бюджетным дошкольным образовательным учреждением детский сад № 159 «Непоседа» г. Брянска» пунктом 11 следующего содержания:
«

№ п/п	Наименование услуги	Единица измерения	Тариф, руб./чел. (без НДС)
1	2	3	4
11.	«Звукавичок» (индивидуальные занятия)	1 занятие (30 минут)	350,0

»

2. Настоящее постановление вступает в силу со дня его официального опубликования.
3. Настоящее постановление опубликовать в муниципальной газете «Брянск» и разместить его на официальном сайте Брянской городской администрации в сети «Интернет».
4. Контроль за выполнением настоящего постановления возложить на заместителя Главы городской администрации – начальника финансового управления Качур Е. В.

Глава администрации А. Н. Макаров

Постановление Брянской городской администрации

от 01.08.2024 № 2953-п

О внесении изменений в постановление Брянской городской администрации от 03.09.2014 № 2488-п «Об утверждении предельных тарифов на платные дополнительные услуги, оказываемые муниципальным бюджетным учреждением культуры «Городской Дворец культуры им. Д. Н. Медведева»

В соответствии с Уставом городского округа город Брянск, постановлением Брянской городской администрации от 16.11.2011 № 3020-п «Об утверждении порядка определения платы за выполненные работы, оказанные услуги для граждан и юридических лиц, предоставляемые муниципальным учреждением г. Брянска на платной основе»

ПОСТАНОВЛЯЮ:

1. Внести в постановление Брянской городской администрации от 03.09.2014 № 2488-п «Об утверждении предельных тарифов на платные дополнительные услуги, оказываемые муниципальным бюджетным учреждением культуры «Городской Дворец культуры им. Д. Н. Медведева» (в редакции постановлений Брянской городской администрации от 25.09.2014 № 2677-п, от 18.05.2016 № 1601-п, от 10.08.2016 № 2788-п, от 29.12.2016 № 4673-п, от 31.01.2017 № 288-п, от 01.11.2017 № 3843-п, от 10.09.2019 № 2880-п, от 06.09.2022 № 3179-п, от 02.03.2023 № 660-п, от 15.05.2023 № 1764-п, от 22.08.2023 № 3351-п), следующие изменения:

– пункты 1–10, 15–21, 24, 25, 27, 28 приложения № 1 к постановлению «Предельные тарифы на платные услуги, оказываемые муниципальным бюджетным учреждением культуры «Городской Дворец культуры им. Д. Н. Медведева» изложить в новой редакции:

«

№ п/п	Наименование услуги	Единица измерения	Тариф, руб./чел. (без НДС)
1	2	3	4
1.	Танцевальный кружок ансамбля "Матрица"	1 занятие (60 минут)	250,0
2.	Танцевальный кружок ансамбля "Солнышко"	1 занятие (60 минут)	250,0
3.	Студия бального танца	1 занятие (60 минут)	250,0
4.	Студия развития речи "Ладушки"	1 занятие (45 минут)	187,5
5.	Цирковая студия "Юность"	1 занятие (60 минут)	225,0
6.	Кружок изобразительного искусства "Волшебный карандаш"	1 занятие (60 минут)	212,5
7.	Кружок изобразительного искусства "Мастер-класс"	1 занятие (60 минут)	212,5
8.	Кружок эстрадного танца "Викария"	1 занятие (45 минут)	175,0
9.	Студия современного и восточного танца "Импульс"	1 занятие (60 минут)	250,0
10.	Студия восточного танца Елены Евсеевой	1 занятие (60 минут)	250,0
15.	Спортивно-оздоровительный клуб "Тонус"	1 занятие (45 минут)	187,5
16.	Школа раннего развития "Всезнайка"	1 занятие (60 минут)	250,0
17.	Кружок обучения игре на гитаре	1 занятие (60 минут)	362,5
18.	Вокальная студия	1 занятие (60 минут)	275,0
19.	Кружок театра мод "Грация"	1 занятие (60 минут)	200,0
20.	Танцевальный кружок ансамбля "Радуга"	1 занятие (60 минут)	250,0
21.	Кружок "Боевые искусства"	1 занятие (60 минут)	250,0
24.	Танцевальный кружок "Студия современного танца"	1 занятие (60 минут)	250,0
25.	Услуги аниматора	мероприятие (30 минут)	3000,0

27.	Кружок театра "Лад"	1 занятие (60 минут)	200,0
28.	Индивидуальные занятия	1 занятие (60 минут)	1200,0

– пункт 29 приложения № 1 к постановлению «Предельные тарифы на платные услуги, оказываемые муниципальным бюджетным учреждением культуры «Городской Дворец культуры им. Д. Н. Медведева» исключить.

2. Настоящее постановление вступает в силу со дня его официального опубликования.

3. Настоящее постановление опубликовать в муниципальной газете «Брянск» и разместить его на официальном сайте Брянской городской администрации в сети «Интернет».

4. Контроль за выполнением настоящего постановления возложить на заместителя Главы городской администрации – начальника финансового управления Качур Е. В.

Глава администрации А. Н. Макаров

Постановление Брянской городской администрации

от 01.08.2024 № 2954-п

О внесении изменения в постановление Брянской городской администрации от 21.10.2016 № 3702-п «Об утверждении предельных тарифов на платные услуги, оказываемые муниципальным бюджетным учреждением культуры «Брянское городское концертное объединение»

В соответствии с Уставом городского округа город Брянск, Положением о порядке принятия решений об установлении тарифов на услуги, предоставляемые муниципальными предприятиями и учреждениями города Брянска, и работы, выполняемые муниципальными предприятиями и учреждениями города Брянска, принятым Решением Брянского городского Совета народных депутатов от 26.09.2007 № 785

ПОСТАНОВЛЯЮ:

Внести в постановление Брянской городской администрации от 21.10.2016 № 3702-п «Об утверждении предельных тарифов на платные услуги, оказываемые муниципальным бюджетным учреждением культуры «Брянское городское концертное объединение» (в редакции постановлений Брянской городской администрации от 15.07.2019 № 2226-п, от 28.07.2022 № 2633-п, от 08.02.2023 № 398-п) следующее изменение:

– приложение к постановлению «Предельные тарифы на платные услуги, оказываемые муниципальным бюджетным учреждением культуры «Брянское городское концертное объединение» изложить в новой редакции согласно приложению к настоящему постановлению.

2. Настоящее постановление вступает в силу со дня его официального опубликования.

3. Опубликовать настоящее постановление в муниципальной газете «Брянск» и разместить его на официальном сайте Брянской городской администрации в сети «Интернет».

4. Контроль за выполнением настоящего постановления возложить на заместителя Главы городской администрации – начальника финансового управления Качур Е. В.

Глава администрации А. Н. Макаров

Приложение
к постановлению Брянской
городской администрации
от 01.08.2024 № 2954-п
« Приложение
к постановлению Брянской
городской администрации
от 21.10.2016 № 3702-п

ПРЕДЕЛЬНЫЕ ТАРИФЫ

на платные услуги, оказываемые муниципальным бюджетным учреждением культуры
«Брянское городское концертное объединение»

№ п/п	Наименование услуги	Единица измерения	Тариф, руб.
1	2	3	4
1.	Посещение концерта «Брянского городского камерного оркестра»	чел.	3000,0
2.	Посещение концерта «Брянского городского оркестра народных инструментов»	чел.	1500,0
3.	Посещение концерта «Брянского городского эстрадного оркестра»	чел.	3000,0
4.	Посещение концерта «Брянского городского духового оркестра»	чел.	1500,0
5.	Посещение концерта «Брянского городского академического хора»	чел.	1500,0
6.	Проведение совместных мероприятий (концертных программ, музыкальных сопровождений культурно-массовых мероприятий) «Брянского городского академического хора»	1 мероприятие	247900,0

№ п/п	Наименование услуги	Единица измерения	Тариф, руб.
1	2	3	4
7.	Проведение совместных мероприятий (концертных программ, музыкальных сопровождений культурно-массовых мероприятий) «Брянского городского камерного оркестра»	1 мероприятие	312700,0
8.	Проведение совместных мероприятий (концертных программ, музыкальных сопровождений культурно-массовых мероприятий) «Брянского городского оркестра народных инструментов»	1 мероприятие	110700,0
9.	Проведение совместных мероприятий (концертных программ, музыкальных сопровождений культурно-массовых мероприятий) «Брянского городского духового оркестра»	1 мероприятие	180900,0
10.	Проведение совместных мероприятий (концертных программ, музыкальных сопровождений культурно-массовых мероприятий) «Брянского городского эстрадного оркестра»	1 мероприятие	311500,0

Главный специалист отдела цен и тарифов комитета по экономике

Е. Н. Хромова

И.о. председателя комитета по экономике

И. Н. Крохмалева

Заместитель Главы городской администрации – начальник финансового управления

Е. В. Качур

Постановление Брянской городской администрации

от 05.08.2024 № 2967

Об отказе в предоставлении разрешений на условно разрешенный вид использования земельных участков, отклонение от предельных параметров разрешенного строительства

Руководствуясь Градостроительным кодексом Российской Федерации, Федеральным законом от 06.10.2003 № 131-ФЗ «Об общих принципах организации местного самоуправления в Российской Федерации», Уставом городского округа город Брянск, Положением о порядке проведения общественных обсуждений и публичных слушаний по вопросам градостроительной деятельности на территории города Брянска, принятым Решением Брянского городского Совета народных депутатов от 26.02.2020 № 137, Правилами землепользования и застройки города Брянска, утвержденными Решением Брянского городского Совета народных депутатов от 26.07.2017 № 796, учитывая заключения о результатах общественных обсуждений от 10.06.2024, 01.07.2024, рекомендации комиссии по подготовке проекта Правил землепользования и застройки города Брянска от 08.07.2024 № 202, в целях соблюдения прав человека на благоприятные условия жизнедеятельности, прав и законных интересов правообладателей земельных участков и объектов капитального строительства

ПОСТАНОВЛЯЮ:

1. Отказать в предоставлении разрешений на условно разрешенный вид использования земельных участков, отклонение от предельных параметров разрешенного строительства:

1.1. Отказать в предоставлении разрешения на условно разрешенный вид использования (**ведение садоводства**) земельного участка ориентировочной площадью 400 кв.м, расположенного по адресу: Российская Федерация, Брянская область, город Брянск, улица Ольховская, находящегося в зоне застройки индивидуальными жилыми домами (Ж-1), в связи с нецелесообразностью.

1.2. Отказать в предоставлении разрешения на условно разрешенный вид использования (**для индивидуального жилищного строительства**) земельного участка с кадастровым номером 32:28:0033235:120, площадью 729 кв.м, расположенного по адресу: Российская Федерация, Брянская область, город Брянск, территория СДТ Дормаш-1, земельный участок 115, находящегося в зоне застройки среднеэтажными многоквартирными домами (Ж-3), в связи с тем, что заявленный условно разрешенный вид использования указанного земельного участка противоречит Правилам землепользования и застройки города Брянска, утвержденным Решением Брянского городского Совета народных депутатов от 26.07.2017 № 796 (в ред. от 28.02.2024 № 940), требованиям СП 30–102–99 «Планировка и застройка территорий малоэтажного жилищного строительства» и СП 42.13330.2016 «Градостроительство. Планировка и застройка городских и сельских поселений».

1.3. Отказать в предоставлении разрешения на условно разрешенный вид использования (**магазины**) земельного участка с кадастровым номером 32:28:0013302:347, площадью 4667 кв.м, расположенного по адресу: Российская Федерация, Брянская область, город Брянск, улица Литейная, земельный участок 3, находящегося в зоне коммунально-складских объектов (П-2), в связи с тем, что заявленный условно разрешенный вид использования указанного земельного участка противоречит Правилам землепользования и застройки города Брянска, утвержденным Решением Брянского городского Совета народных депутатов от 26.07.2017 № 796 (в ред. от 28.02.2024 № 940), требованиям СП 42.13330.2016 «Градостроительство. Планировка и застройка городских и сельских поселений».

1.4. Отказать в предоставлении разрешения на условно разрешенный вид использования (**для индивидуального жилищного строительства**) земельного участка с кадастровым номером 32:28:0041208:62, площадью 598 кв.м, расположенного по адресу: Российская Федерация, Брянская область, город Брянск, территория СО Металлист, земельный участок 19, находящегося в зоне ведения садоводства (Ж-5), в связи с тем, что заявленный условно разрешенный вид использования указанного земельного участка противоречит Правилам землепользования и застройки города Брянска, утвержденным Решением Брянского городского Совета народных депутатов от 26.07.2017 № 796 (в ред. от 28.02.2024 № 940), требованиям СП 30–102–99 «Планировка и застройка территорий малоэтажного жилищного строительства» и СП 42.13330.2016 «Градостроительство. Планировка и застройка городских и сельских поселений».

1.5. Отказать в предоставлении разрешения на отклонения от предельных параметров разрешенного строительства (предельное количество этажей или предельная высота зданий, строений, сооружений (**при отсутствии официально утвержденного проекта планировки территории**)) (**объекты торговли (торговые центры, торгово-развлекательные центры (комплексы) – 1–11 этажей; минимальный отступ строений от границы земельного участка в районе существующей застройки – в соответствии со сложившейся ситуаци-**

ей, в районе новой застройки – отсутствует) на земельном участке с кадастровым номером 32:28:0032316:580, площадью 8975 кв.м, расположенном по адресу: Российская Федерация, Брянская область, город Брянск, улица Красноармейская, земельный участок 71, находящемся в зоне размещения объектов делового, общественного и коммерческого назначения, социального и коммунально-бытового назначения (О-1), с учетом судебных актов по делу № А09–5514/2023 (земельный участок с кадастровым номером 32:28:0032316:580 подлежит снятию с кадастрового учета, земельный участок с кадастровым номером 32:28:0032316:54, государственная собственность на который не разграничена, должен быть восстановлен по состоянию на 24.10.2023 г.).

1.6. Отказать в предоставлении разрешения на условно разрешенный вид использования **(для индивидуального жилищного строительства)** земельного участка с кадастровым номером 32:28:0030706:71, площадью 458 кв.м, расположенного по адресу: Российская Федерация, Брянская область, город Брянск, территория СО Родничок, земельный участок 24, находящегося в зоне ведения садоводства (Ж-5), в связи с тем, что заявленный условно разрешенный вид использования указанного земельного участка противоречит Правилам землепользования и застройки города Брянска, утвержденным Решением Брянского городского Совета народных депутатов от 26.07.2017 № 796 (в ред. от 28.02.2024 № 940), требованиям СП 30–102–99 «Планировка и застройка территорий малоэтажного жилищного строительства» и СП 42.13330.2016 «Градостроительство. Планировка и застройка городских и сельских поселений».

1.7. Отказать в предоставлении разрешения на условно разрешенные виды использования **(автомобильные мойки; ремонт автомобилей)** земельного участка с кадастровым номером 32:28:0012526:32, площадью 202 кв.м, расположенного по адресу: Российская Федерация, Брянская область, город Брянск, улица Вокзальная, находящегося в зоне коммунально-складских объектов (П-2), в связи с тем, что заявленные условно разрешенные виды использования указанного земельного участка противоречат Правилам землепользования и застройки города Брянска, утвержденным Решением Брянского городского Совета народных депутатов от 26.07.2017 № 796 (в ред. от 28.02.2024 № 940), требованиям СП 4.13130.2013 «Системы противопожарной защиты. Ограничение распространения пожара на объектах защиты. Требования к объемно-планировочным и конструктивным решениям», не выполняется требование пункта 5.1.2 ГОСТ 33062–2014 «Дороги автомобильные общего пользования. Требования к размещению объектов дорожного и придорожного сервиса», объекты придорожного сервиса допускается размещать в пределах границ полосы отвода автомобильных дорог общего пользования в соответствии с нормами отвода земель, необходимых для размещения на автомобильных дорогах производственных объектов, элементов обустройства и объектов дорожного и придорожного сервиса, принятых на территории государств, но не ближе 25 м от кромок проезжей части (имеющие заглубленные (стационарные) фундаменты – не ближе 50 м).

1.8. Отказать в предоставлении разрешения на условно разрешенный вид использования **(для индивидуального жилищного строительства)** земельного участка с кадастровым номером 32:28:0000000:8472, площадью 902 кв.м, расположенного по адресу: Российская Федерация, Брянская область, город Брянск, территория СО Локомотив, находящегося в зоне ведения садоводства (Ж-5), в связи с тем, что заявленный условно разрешенный вид использования указанного земельного участка противоречит Правилам землепользования и застройки города Брянска, утвержденным Решением Брянского городского Совета народных депутатов от 26.07.2017 № 796 (в ред. от 28.02.2024 № 940), требованиям СП 30–102–99 «Планировка и застройка территорий малоэтажного жилищного строительства» и СП 42.13330.2016 «Градостроительство. Планировка и застройка городских и сельских поселений».

1.9. Отказать в предоставлении разрешения на условно разрешенный вид использования **(для индивидуального жилищного строительства)** земельного участка с кадастровым номером 32:28:0041002:515, площадью 402 кв.м, расположенного по адресу: Российская Федерация, Брянская область, город Брянск, территория СО Дружба, улица Зеленая, земельный участок 12, находящегося в зоне ведения садоводства (Ж-5), в связи с тем, что заявленный условно разрешенный вид использования указанного земельного участка противоречит Правилам землепользования и застройки города Брянска, утвержденным Решением Брянского городского Совета народных депутатов от 26.07.2017 № 796 (в ред. от 28.02.2024 № 940), требованиям СП 30–102–99 «Планировка и застройка территорий малоэтажного жилищного строительства» и СП 42.13330.2016 «Градостроительство. Планировка и застройка городских и сельских поселений».

1.10. Отказать в предоставлении разрешения на отклонение от предельных параметров разрешенного строительства **(минимальная площадь земельного участка (для индивидуального жилищного строительства) – 402 кв.м)** на земельном участке с кадастровым номером 32:28:0041002:515, площадью 402 кв.м, расположенном по адресу: Российская Федерация, Брянская область, город Брянск, территория СО Дружба, улица Зеленая, земельный участок 12, находящемся в зоне ведения садоводства (Ж-5), в связи с тем, что заявленный условно разрешенный вид использования указанного земельного участка противоречит Правилам землепользования и застройки города Брянска, утвержденным Решением Брянского городского Совета народных депутатов от 26.07.2017 № 796 (в ред. от 28.02.2024 № 940), требованиям СП 30–102–99 «Планировка и застройка территорий малоэтажного жилищного строительства» и СП 42.13330.2016 «Градостроительство. Планировка и застройка городских и сельских поселений».

1.11. Отказать в предоставлении разрешения на условно разрешенный вид использования **(магазины)** земельного участка с кадастровым номером 32:28:0012635:14, площадью 930 кв.м, расположенного по адресу: Российская Федерация, Брянская область, город Брянск, улица Вокзальная, дом 86, находящегося в зоне застройки индивидуальными жилыми домами (Ж-1), в связи с тем, что заявленный условно разрешенный вид использования указанного земельного участка противоречит Правилам землепользования и застройки города Брянска, утвержденным Решением Брянского городского Совета народных депутатов от 26.07.2017 № 796 (в ред. от 28.02.2024 № 940).

1.12. Отказать в предоставлении разрешения на отклонение от предельных параметров разрешенного строительства **(в случае отсутствия красных линий минимальный отступ строений от границ земельного участка со стороны улиц, проездов в районе существующей застройки – в соответствии со сложившейся ситуацией; в районе новой застройки – отсутствует)** на земельном участке с кадастровым номером 32:28:0012635:14, площадью 930 кв.м, расположенном по адресу: Российская Федерация, Брянская область, город Брянск, улица Вокзальная, дом 86, находящемся в зоне застройки индивидуальными жилыми домами (Ж-1), в связи с тем, что заявленное отклонение противоречит Правилам землепользования и застройки города Брянска, утвержденным Решением Брянского городского Совета народных депутатов от 26.07.2017 № 796 (в ред. от 28.02.2024 № 940).

1.13. Отказать в предоставлении разрешения на условно разрешенный вид использования **(для индивидуального жилищного строительства)** земельного участка с кадастровым номером 32:28:0032604:558, площадью 1091 кв.м, расположенного по адресу: Российская Федерация, Брянская область, город Брянск, территория СО Юпитер, находящегося в зоне ведения садоводства (Ж-5), в связи с тем, что заявленный условно разрешенный вид использования указанного земельного участка противоречит Правилам землепользования и застройки города Брянска, утвержденным Решением Брянского городского Совета народных депутатов от 26.07.2017 № 796 (в ред. от 28.02.2024 № 940), требованиям СП 30–102–99 «Планировка и застройка территорий малоэтажного жилищного строительства» и СП 42.13330.2016

«Градостроительство. Планировка и застройка городских и сельских поселений».

1.14. Отказать в предоставлении разрешения на условно разрешенный вид использования (для индивидуального жилищного строительства) земельного участка с кадастровым номером 32:28:0032601:427, площадью 813 кв.м, расположенного по адресу: Российская Федерация, Брянская область, город Брянск, территория СО Коммунальник, земельный участок 405, находящегося в зоне ведения садоводства (Ж-5), в связи с тем, что заявленный условно разрешенный вид использования указанного земельного участка противоречит Правилам землепользования и застройки города Брянска, утвержденным Решением Брянского городского Совета народных депутатов от 26.07.2017 № 796 (в ред. от 28.02.2024 № 940), требованиям СП 30–102–99 «Планировка и застройка территорий малоэтажного жилищного строительства» и СП 42.13330.2016 «Градостроительство. Планировка и застройка городских и сельских поселений».

1.15. Отказать в предоставлении разрешения на отклонения от предельных параметров разрешенного строительства (минимальная площадь земельного участка (многоэтажная жилая застройка (высотная застройка) – 2418 кв.м; минимальный отступ строений от красной линии улиц в районе существующей застройки – в соответствии со сложившейся ситуацией; в районе новой застройки – 2,5 м) на земельном участке с кадастровым номером 32:28:0014713:401, площадью 2418 кв.м, расположенном по адресу: Российская Федерация, Брянская область, город Брянск, находящемся в зоне застройки многоэтажными многоквартирными домами (Ж-4), в связи с тем, что заявленные отклонения противоречат Правилам землепользования и застройки города Брянска, утвержденным Решением Брянского городского Совета народных депутатов от 26.07.2017 № 796 (в ред. от 28.02.2024 № 940), требованиям СП 4.13130.2013 «Системы противопожарной защиты. Ограничение распространения пожара на объектах защиты. Требования к объемно-планировочным и конструктивным решениям».

1.16. Отказать в предоставлении разрешения на условно разрешенный вид использования (заправка транспортных средств) земельного участка с кадастровым номером 32:28:0032201:4817, площадью 27382 кв.м, расположенного по адресу: Российская Федерация, Брянская область, город Брянск, улица 2-я Почепская, проспект Станке Димитрова, находящегося в зоне коммунально-складских объектов (П-2), в связи с тем, что заявленный условно разрешенный вид использования противоречит Правилам землепользования и застройки города Брянска, утвержденным Решением Брянского городского Совета народных депутатов от 26.07.2017 № 796, требованиям Федерального закона от 22.07.2008 № 123-ФЗ (ред. от 25.12.2023) «Технический регламент о требованиях пожарной безопасности».

2. Пункты 1.7, 1.8 постановления Брянской городской администрации от 27.12.2023 № 5472-п «Об отказе в предоставлении разрешений на условно разрешенный вид использования земельных участков, отклонение от предельных параметров разрешенного строительства» отменить.

3. Пункт 1.7 постановления Брянской городской администрации от 18.11.2020 № 3113-п «Об отказе в предоставлении разрешений на условно разрешенный вид использования земельных участков, отклонение от предельных параметров разрешенного строительства» отменить.

4. Пункт 1.3 постановления Брянской городской администрации от 28.05.2024 № 1946-п «Об отказе в предоставлении разрешений на условно разрешенный вид использования земельных участков, отклонение от предельных параметров разрешенного строительства» отменить.

5. Постановление вступает в силу со дня его подписания.

6. Постановление опубликовать в муниципальной газете «Брянск» и разместить его на официальном сайте Брянской городской администрации в сети Интернет.

Глава администрации А. Н. Макаров

Постановление Брянской городской администрации

от 05.08.2024 № 2990-п

Об утверждении отчета об исполнении бюджета городского округа город Брянск за первое полугодие 2024 года

В соответствии со статьей 264.2. Бюджетного кодекса Российской Федерации, пунктом 20 Решения Брянского городского Совета народных депутатов от 20.12.2023 № 916 «О бюджете городского округа город Брянск на 2024 год и на плановый период 2025 и 2026 годов»

ПОСТАНОВЛЯЮ:

1. Утвердить прилагаемый отчет об исполнении бюджета городского округа город Брянск (далее по тексту – бюджет города Брянска) за первое полугодие 2024 года по доходам в сумме 7 723 029 883,55 рубля, расходам в сумме 8 007 750 226,28 рубля с превышением расходов над доходами в сумме 284 720 342,73 рубля и следующими показателями:

1.1. По доходам бюджета города Брянска за первое полугодие 2024 года согласно приложению № 1 к настоящему постановлению.

1.2. По расходам бюджета города Брянска по целевым статьям (муниципальным программам и непрограммным направлениям деятельности), группам и подгруппам видов расходов за первое полугодие 2024 года согласно приложению № 2 к настоящему постановлению.

1.3. По расходам бюджета города Брянска по ведомственной структуре за первое полугодие 2024 года согласно приложению № 3 к настоящему постановлению.

1.4. По источникам внутреннего финансирования дефицита бюджета города Брянска за первое полугодие 2024 года согласно приложению № 4 к настоящему постановлению.

2. Представить в Брянский городской Совет народных депутатов и Контрольно-счетную палату города Брянска отчет об исполнении бюджета городского округа город Брянск за первое полугодие 2024 года в течение 10 дней со дня подписания настоящего постановления.

3. Опубликовать настоящее постановление в муниципальной газете «Брянск» и разместить на официальном сайте Брянской городской администрации в сети Интернет.

Глава администрации А. Н. Макаров

* В соответствии с п. 2 ст. 47 Федерального закона «Об общих принципах организации местного самоуправления в Российской Федерации» от 06.10.2003 № 131-ФЗ и п. 2 ст. 62 Устава города Брянска полный текст постановления Брянской городской администрации от 05.08.2024 № 2990-п опубликован в официальных сетевых изданиях и на официальном сайте Брянской городской администрации в разделе «Документы» (<http://bga32.ru/documents/>).

Постановление Брянской городской администрации**от 07.08.2024 № 3054-п**

Об утверждении изменений в проект планировки территории магистрали городского значения на участке от железнодорожного вокзала Брянск-1 Володарского района до проспекта Московского Фокинского района города Брянска, утвержденный постановлением Брянской городской администрации от 16.03.2017 № 867-п, с дополнением его проектами межевания с целью «Техпереворужение ВЛ 110 Новобрянская-Дормашевская с отпайками 1,2 цепь с заменой опор, провода, газотроса и линейной арматуры и изоляции в пролетах опор 139–142 (протяженность 585 м)»

В соответствии со статьями 43, 45, 46 Градостроительного кодекса РФ, Федеральным законом от 06.10.2003 № 131-ФЗ «Об общих принципах организации местного самоуправления в Российской Федерации», Уставом городского округа город Брянск, принятым постановлением Брянского городского Совета народных депутатов от 30.11.2005, статьей 9 Правил землепользования и застройки города Брянска, утвержденных Решением Брянского городского Совета народных депутатов от 26.07.2017 № 796, постановлением Правительства Брянской области от 23.05.2022 № 206-п (в редакции от 05.02.2024 № 31-п), на основании обращения ПАО «Россети Центр»- «Брянскэнерго» от 17.04.2024, решения комиссии по рассмотрению проектов планировки элементов планировочной структуры территории г. Брянска (протокол от 21.06.2024)

ПОСТАНОВЛЯЮ:

1. Утвердить изменения в проект планировки территории магистрали городского значения на участке от железнодорожного вокзала Брянск-1 Володарского района до проспекта Московского Фокинского района города Брянска, утвержденный постановлением Брянской городской администрации от 16.03.2017 № 867-п, с дополнением его проектами межевания с целью «Техпереворужение ВЛ 110 Новобрянская-Дормашевская с отпайками 1,2 цепь с заменой опор, провода, газотроса и линейной арматуры и изоляции в пролетах опор 139–142 (протяженность 585 м)», согласно приложению.
2. Постановление вступает в силу со дня его официального опубликования.
3. Опубликовать настоящее постановление в муниципальной газете «Брянск» и разместить на официальном сайте Брянской городской администрации в сети «Интернет».
4. Контроль за выполнением настоящего постановления возложить на заместителя Главы городской администрации Коньшакова М. В.

Глава администрации А.Н. Макаров

Приложение
к постановлению Брянской городской
администрации
от 07.08.2024 № 3054-п

**Внесение изменений в проект планировки, утвержденный постановлением
Брянской городской администрацией от 04.08.2020 № 1967-п
«Об утверждении изменений в проект планировки территории магистрали городского значения
на участке от железнодорожного вокзала Брянск-1 Володарского района
до проспекта Московского Фокинского района города Брянска,
утвержденный постановлением Брянской городской администрации от 16.03.2017 № 867-п,
с дополнением его проектами межевания»
с целью «Техпереворужение ВЛ 110 Новобрянская-Дормашевская
с отпайками 1,2 цепь с заменой опор, провода,
газотроса и линейной арматуры и изоляции в пролетах опор 139–142 (протяженность 585 м)».**

Основная часть (утверждаемая)**Проект планировки территории**

Графическая часть

ПРИМЕЧАНИЕ:

В соответствии с Постановлением Правительства РФ от 12.05.2017 г. № 564 "Об утверждении Положения о составе и содержании документации по планировке территории, предусматривающей размещение одного или нескольких линейных объектов" подготовка проекта планировки территории, предусматривающего размещение одного или нескольких линейных объектов, осуществляется по внешним границам максимально удаленных от планируемого маршрута прохождения линейного объекта зон с особыми условиями использования территории, которые подлежат установлению в связи с размещением этих линейных объектов.

Границы зоны планируемого размещения линейных объектов, подлежащих реконструкции в связи с изменением их местоположения, не показана в связи с ее отсутствием.

Границы зон планируемого размещения линейных объектов устанавливаются в соответствии с нормами отвода земельных участков для конкретных видов линейных объектов и обоснована в пояснительной записке Материалов по обоснованию проекта планировки территории.

Перечень координат характерных точек границ устанавливаемых зон представлен в разделе "Положение о размещении линейных объектов" проекта планировки территории.




В соответствии с п. 12 ст. 1 ГрК РФ территории общего пользования - территории, которыми беспрепятственно пользуется неограниченный круг лиц (в том числе площади, улицы, проезды, набережные, береговые полосы водных объектов общего пользования, скверы, бульвары). Согласно ст. 1 Градостроительного Кодекса РФ красные линии - линии, которые обозначают границы территорий общего пользования и подлежат установлению, изменению или отмене в документации по планировке территории.

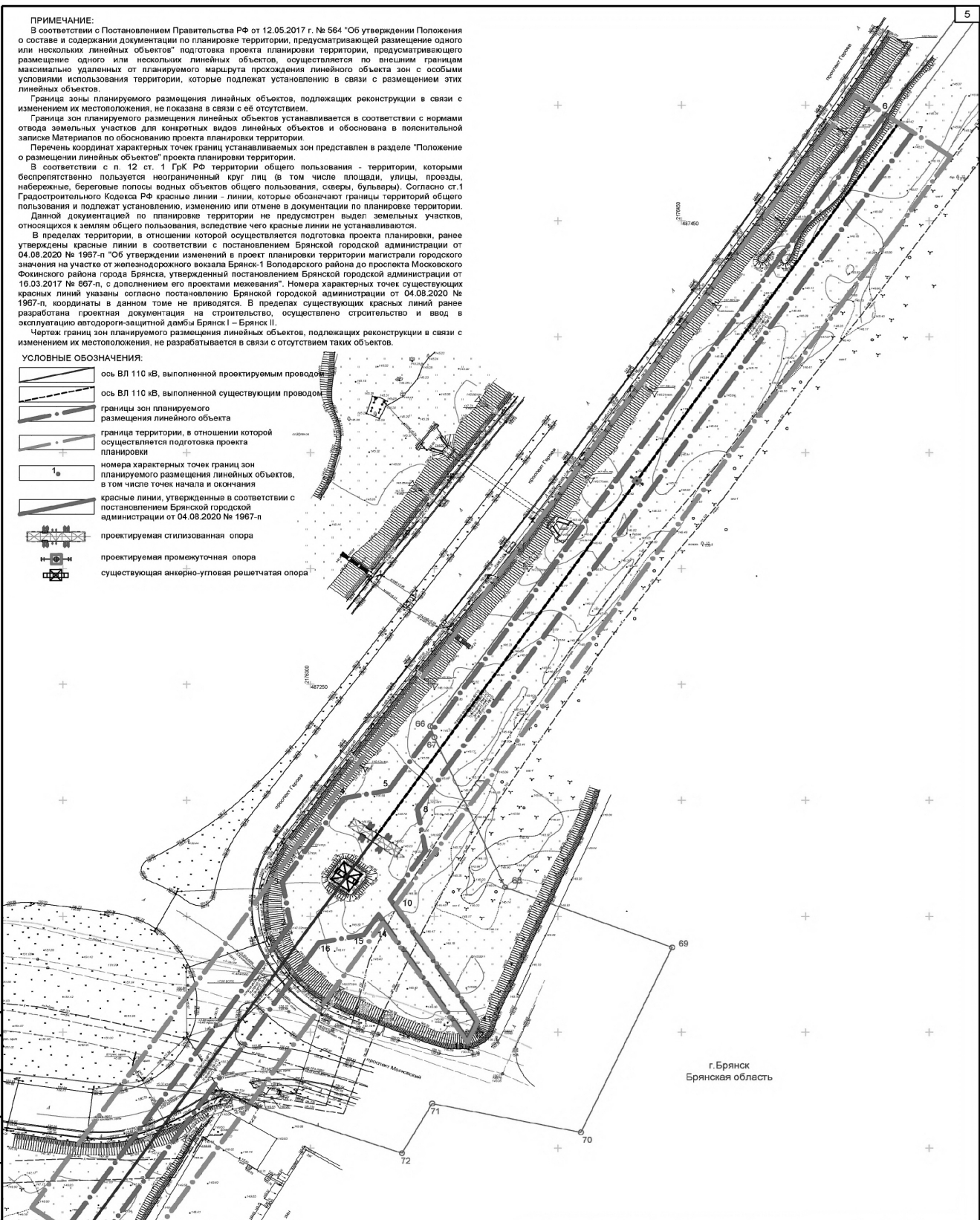
Данной документацией по планировке территории не предусмотрен выдел земельных участков, относящихся к землям общего пользования, вследствие чего красные линии не устанавливаются.

В пределах территории, в отношении которой осуществляется подготовка проекта планировки, ранее утверждены красные линии в соответствии с постановлением Брянской городской администрации от 04.08.2020 № 1967-п "Об утверждении изменений в проект планировки территории магистрали городского значения на участке от железнодорожного вокзала Брянск-I Володарского района до проспекта Московского Фокинского района города Брянск, утвержденный постановлением Брянской городской администрации от 16.03.2017 № 867-п, с дополнением его проектами межевания". Номера характерных точек существующих красных линий указаны согласно постановлению Брянской городской администрации от 04.08.2020 № 1967-п, координаты в данном томе не приводятся. В пределах существующих красных линий ранее разработана проектная документация на строительство, осуществлено строительство и ввод в эксплуатацию автодороги-защитной дамбы Брянск I - Брянск II.

Чертеж границ зон планируемого размещения линейных объектов, подлежащих реконструкции в связи с изменением их местоположения, не разрабатывается в связи с отсутствием таких объектов.

УСЛОВНЫЕ ОБОЗНАЧЕНИЯ:

-  ось ВЛ 110 кВ, выполненной проектируемым проводом
-  ось ВЛ 110 кВ, выполненной существующим проводом
-  границы зон планируемого размещения линейного объекта
-  граница территории, в отношении которой осуществляется подготовка проекта планировки
-  номера характерных точек границ зон планируемого размещения линейных объектов, в том числе точек начала и окончания
-  красные линии, утвержденные в соответствии с постановлением Брянской городской администрации от 04.08.2020 № 1967-п
-  проектируемая стилизованная опора
-  проектируемая промежуточная опора
-  существующая анкерно-угловая решетчатая опора



г. Брянск
Брянская область

Согласовано

Имя, N подл. Подпись и дата

						31-001/24-ППТ.ОЧ.ГЧ			
						Техперевозоружение ВЛ 110 Новобрянская-Дормашевская с оттайками 1,2 цель с заменой опор, провода, грозотроса и линейной арматуры и изоляции в пролетах опор 139-142 (протяженность 585 м) на территории города Брянска			
Изм.	Коп.уч.	Лист	№док.	Подпись	Дата	Проект планировки территории Графическая часть	Стадия	Лист	Листов
Разреб.	Трибунцева			<i>[Signature]</i>	01.04.24		П		1
Проверил	Иваненко			<i>[Signature]</i>	01.04.24				
Н.контр.	Буковцов			<i>[Signature]</i>	01.04.24	Чертеж красных линий и границ зон планируемого размещения линейного объекта. М 1:1000	ООО "СлавянСтрой"		
ГИП	Киреев			<i>[Signature]</i>	01.04.24				
						Формат А2в			

1 Положение о размещении линейного объекта

1.1 Наименование, основные характеристики (категория, протяженность, проектная мощность, пропускная способность, грузонапряженность, интенсивность движения) и назначение планируемых для размещения линейных объектов, а также линейных объектов, подлежащих реконструкции в связи с изменением их местоположения

Наименование объекта: Техперевооружение ВЛ 110 Новобрянская-Дормашевская с отпайками 1,2 цепь с заменой опор, провода, грозотроса и линейной арматуры и изоляции в пролетах опор 139–142 (протяженность 585 м).

Основные характеристики:

Основные технические и эксплуатационные характеристики проектируемого объекта представлены в таблице 1.1.1.

Таблица 1.1.1 – Основные технические и эксплуатационные характеристики проектируемого объекта

Таблица 1.1.1.1 – Техничко-экономические показатели ВЛ 110 кВ Новобрянская – Дормашевская с отпайками 1,2 цепь		
Поз.	Наименование и техническая характеристика	Показатель
1	Категория объекта	линейный
2	Номинальное напряжение, кВ	110 кВ
3	Максимально передаваемая мощность, МВт	без изменений
4	Протяженность участка реконструкции, км, в том числе:	0,584
5	Количество цепей, шт.	2
6	Расположение проводов	"бочка"
7	Тип и сечение существующего провода	АС-240/32
8	Тип и сечение проектируемого провода	АС-240/32
9	Тип существующего грозозащитного троса	ТК-50
10	Тип проектируемого грозозащитного троса	МЗ-9,2-В-ОЖ-Н-Р
11	Тип существующего (перевешиваемого) оптического кабеля	ОПН- ДПТ-05-008/04-22,2
12	Тип и кол-во соединительных муфт для оптического кабеля	существующие (без изменений)
13	Тип и кол-во проектируемых анкерно-угловых опор	НТПО110–2V (1 шт.)
14	Тип и кол-во проектируемых промежуточных опор	ПКф110–2
15	Тип и кол-во демонтируемых опор	У110–2+14 (1 шт.) ПБ110–8(1 шт.)
16	Материал и тип линейных изоляторов	стекло, ПСВ-120Б, ПСД-70Е

Назначение объекта: сооружение электроэнергетики и электропередачи.

Проектом также предусматривается благоустройство территории в районе проектируемой стилизованной опоры № 140 НТПО110–2V на насыпи-банкетке высотой до 2,0 м, размером по верху 60х30м. Для подъезда техники для обслуживания ВЛ и подхода людей от проспекта Московского до территории благоустройства отсыпается технологический проезд шириной 4,5 м с высотой насыпи до 1,5м. Боковые откосы насыпи укрепляются засевом газонных трав.

Основные характеристики линейных объектов, подлежащих реконструкции в связи с изменением их местоположения, не приводятся в связи с отсутствием таких объектов.

На испрашиваемую территорию постановлением Брянской городской администрации от 04.08.2020 № 1967-п «Об утверждении изменений в проект планировки и межевания территории магистрали городского значения на участке от железнодорожного вокзала Брянск-1 Володарского района до проспекта Московского Фокинского района города Брянска, утвержденный постановлением Брянской городской администрации от 16.03.2017 № 867-п, с дополнением его проектами межевания» (в последующей редакции постановлением Брянской городской администрации от 12.12.2019 № 4091-п, от 04.08.2020 № 1967-п, от 15.12.2020 № 3463-п, от 27.11.2020 № 3232-п, от 09.09.2021 № 2719-п, от 22.11.2021 № 3555-п, от 30.03.2021 № 837-п), утвержден проект планировки территории.

На линейные объекты градостроительные регламенты не распространяются и размещение двух линейных объектов на испрашиваемой территории допустимо и не противоречит законодательству.

1.2 Перечень субъектов Российской Федерации, перечень муниципальных районов, городских округов в составе субъектов Российской Федерации, перечень поселений, населенных пунктов, внутригородских территорий городов федерального значения, на территориях которых устанавливаются зоны планируемого размещения линейных объектов

Зона планируемого размещения линейного объекта устанавливается на территории одного городского округа Брянской области РФ: город Брянск.

1.3 Перечень координат характерных точек границ зон планируемого размещения линейных объектов

Таблица 1.3.1 – Перечень координат характерных точек границы зоны планируемого размещения ВЛ (система координат: МСК-32)

Обозначение характерных точек границы	Координаты, м	
	X	Y
1	487014.85	2176201.22
2	487146.62	2176291.98
3	487164.73	2176288.67
4	487200.92	2176313.60
5	487204.27	2176331.66
6	487496.03	2176532.05
7	487488.23	2176543.41
8	487196.36	2176343.19
9	487178.24	2176346.55
10	487157.37	2176332.17
11	487104.58	2176367.15
12	487097.63	2176363.99
13	487096.50	2176363.51
14	487150.71	2176327.59
15	487142.04	2176321.61
16	487138.68	2176303.51
17	487006.91	2176212.75
1	487014.85	2176201.22

1.4 Перечень координат характерных точек границ зон планируемого размещения линейных объектов, подлежащих реконструкции в связи с изменением их местоположения

Перечень координат характерных точек границ зон планируемого размещения линейных объектов, подлежащих реконструкции в связи с изменением их местоположения, не приводятся в связи с отсутствием таких объектов.

1.5 Предельные параметры разрешенного строительства, реконструкции объектов капитального строительства, входящих в состав линейных объектов в границах зон их планируемого размещения

Предельное количество этажей и (или) предельная высота ОКС, входящих в состав линейных объектов, в границах каждой зоны планируемого размещения таких объектов устанавливается проектными решениями.

Максимальный процент застройки устанавливается в соответствии с градостроительным регламентом. В соответствии с п. 4 статьи 36 Градостроительного кодекса РФ действие градостроительного регламента не распространяется на земельные участки, предназначенные для размещения линейных объектов и (или) занятые линейными объектами.

Минимальные отступы от границ земельных участков в целях определения мест допустимого размещения объектов капитального строительства, которые входят в состав линейных объектов и за пределами которых запрещено строительство таких объектов, в границах зоны планируемого размещения объектов капитального строительства, входящих в состав линейных объектов: не устанавливаются.

На период эксплуатации воздушных линий электропередачи образуются земельные участки для размещения опор ВЛ 110 кВ. Расчет отвода земель для размещения опор линий электропередачи выполняется согласно «Правилам определения размеров земельных участков для размещения воздушных линий электропередачи и опор линий связи, обслуживающих электрические сети», утвержденным Постановлением Правительства РФ от 11 августа 2003 года № 486 и "Нормам отвода земель электрических сетей напряжением 0,38–750 кВ". Конкретные размеры земельных участков для установки опор воздушных линий электропередачи определяются исходя из необходимости закрепления опор в земле, размеров и типов опор, несущей способности грунтов и необходимости инженерного обустройства площадки опоры с целью обеспечения ее устойчивости и безопасной эксплуатации. Минимальный размер земельного участка для установки опоры воздушной линии электропередачи напряжением 110 кВ определяется как площадь контура, отстоящего на 1,5 м от контура проекции опоры на поверхность земли для земельных участков, граничащих с земельными участками всех категорий земель.

В связи с тем, что планируемый к размещению линейный объект не расположен в границах исторического поселения федерального или регионального значения требования к архитектурным решениям объектов капитального строительства, входящих в состав линейного объекта, в границах каждой зоны планируемого размещения таких объектов, расположенной в границах территории исторического поселения федерального или регионального значения, с указанием требований к цветовому решению внешнего облика таких объектов; требований

к строительным материалам, определяющим внешний облик таких объектов; требований к объемно-пространственным, архитектурно-стилистическим и иным характеристикам таких объектов, влияющим на их внешний облик и (или) на композицию, а также на силуэт застройки исторического поселения не подлежат установлению.

1.6 Информация о необходимости осуществления мероприятий по защите сохраняемых объектов капитального строительства (здание, строение, сооружение, объекты, строительство которых не завершено), существующих и строящихся на момент подготовки проекта планировки территории, а также объектов капитального строительства, планируемых к строительству в соответствии с ранее утвержденной документацией по планировке территории, от возможного негативного воздействия в связи с размещением линейных объектов

Объекты капитального строительства (здание, строение, сооружение), строящиеся на момент подготовки проекта планировки территории, а также объекты капитального строительства, планируемые к строительству в соответствии с ранее утвержденной документацией по планировке территории, для которых существует необходимость осуществления мероприятий по защите от возможного негативного воздействия в связи с размещением линейных объектов – отсутствуют.

Пересечение границ зон планируемого размещения линейного объекта с сохраняемыми объектами капитального строительства (здание, строение, сооружение, объектов строительство которых не завершено), существующими на момент подготовки проекта планировки присутствуют. Проектируемый линейный объект пересекает автодорогу, газопровод, канализацию, ЛЭП 0,38 кВ, кабель электрический подземный 10 кВ, воздушные и подземные линии связи, контактную сеть.

Границы зон планируемого размещения линейного объекта пересекают автодорогу-защитную дамбу Брянск I – Брянск II. Строительство и ввод в эксплуатацию автомобильной дороги выполнено в пределах ранее установленных красных линий.

Указанные красные линии утверждены в соответствии с постановлением Брянской городской администрации от 04.08.2020 № 1967-п "Об утверждении изменений в проект планировки территории магистрали городского значения на участке от железнодорожного вокзала Брянск-1 Володарского района до проспекта Московского Фокинского района города Брянска, утвержденный постановлением Брянской городской администрации от 16.03.2017 № 867-п, с дополнением его проектами межевания".

Все работы по строительству ВЛ 110 кВ на пересечении с инженерными коммуникациями производить только на основании письменных разрешений организаций, эксплуатирующих данные коммуникации, под непосредственным надзором представителей организаций. До начала производства работ необходимо уточнить местоположение всех подземных коммуникаций с помощью трассоискателя и шурфовки. Земляные работы в местах пересечения с подземными коммуникациями выполнять вручную на расстоянии 0,5 м до и после пересечения без применения ударных механизмов.

1.7 Информация о необходимости осуществления мероприятий по сохранению объектов культурного наследия от возможного негативного воздействия в связи с размещением линейных объектов

Мероприятия по сохранению объектов культурного наследия от возможного негативного воздействия в связи с размещением линейных объектов не разрабатываются в связи с отсутствием объектов культурного наследия в районе размещения объекта «Техпереворужение ВЛ 110 Новобрянская-Дормашевская с отпайками 1,2 цепь с заменой опор, провода, грозотроса и линейной арматуры и изоляции в пролетах опор 139–142 (протяженность 585 м)» на территории города Брянска.

1.8 Информация о необходимости осуществления мероприятий по охране окружающей среды

Воздействие проектируемого объекта на окружающую среду при строительстве заключается в воздействии на почвенно-растительный слой земли в связи с временным занятием земель под строительство, а также загрязнении атмосферного воздуха дорожно-строительной техникой. На всех этапах строительства следует использовать способы, средства и методы применяемой природосберегающей технологии и выполнять мероприятия, предотвращающие развитие неблагоприятных рельефообразующих процессов, изменение естественного поверхностного стока, загорание естественной растительности и торфяников, захламление территории строительства отходами, разливы, а также слив горючесмазочных материалов. До начала строительства рабочие и ИТР должны пройти инструктаж по соблюдению требований охраны окружающей среды при выполнении строительно-монтажных работ. Таким образом, при условии выполнения вышеизложенных мероприятий, реализация проектных решений по реконструкции ЛЭП 110 кВ не приведет к каким-либо отрицательным изменениям в природной среде в период строительства.

В соответствии с постановлением Правительства РФ от 13.08.1996 № 997 в целях предотвращения гибели объектов животного мира запрещается:

- выжигание растительности, хранение и применение ядохимикатов, удобрений, химических реагентов, горюче-смазочных материалов и других опасных для объектов животного мира и среды их обитания материалов, сырья и отходов производства без осуществления мер, гарантирующих предотвращение заболеваний и гибели объектов животного мира, ухудшения среды их обитания;
- установление сплошных, не имеющих специальных проходов заграждений и сооружений на путях массовой миграции животных;
- устройство в реках или протоках запаней или установление орудий лова, размеры которых превышают две трети ширины водотока;
- расчистка просек под линиями связи и электропередачи вдоль трубопроводов от подроста древесно-кустарниковой растительности в период размножения животных;

1.9 Информация о необходимости осуществления мероприятий по защите территории от чрезвычайных ситуаций природного

и техногенного характера, в том числе по обеспечению пожарной безопасности и гражданской обороне

Чрезвычайная ситуация – обстановка на определенной территории, сложившаяся в результате аварии, опасного природного явления, стихийного и иного бедствия, которые смогли повлечь или повлекли за собой человеческие жертвы, ущерб здоровью людей или окружающей среде, значительные материальные потери и нарушение условий жизнедеятельности людей.

Чрезвычайные ситуации природного характера на территории проектирования могут возникать вследствие:

- метеорологических явлений (ураганные ветры со скоростью ветра до 15–20 м/сек, поздние и ранние заморозки, сильные снегопады, метели, гололед, туманы, засуха);
- природных пожаров;
- гидрологических явлений (наводнения, весенние паводки, продолжительные ливневые дожди);
- геологических явлений (овражная эрозия).

К ЧС техногенного характера относятся:

- аварии на трубопроводах, которые могут вызвать массовый выброс транспортируемых веществ и загрязнение окружающей среды в непосредственной близости от населенных пунктов;
- пожары, возникающие в результате взрывов на пожароопасных объектах.

Проектные, строительные-монтажные и пуско-наладочные работы должны выполняться организациями, имеющими свидетельство о допуске к работам, которые оказывают влияние на безопасность объектов капитального строительства.

Гражданская оборона – система мероприятий по подготовке к защите и по защите населения, материальных и культурных ценностей на территории Российской Федерации от опасностей, возникающих при проведении военных действий или вследствие этих действий.

Планы мероприятий по ГО и ЧС включают обучение технического персонала работе в особый период, подготовку специальных бригад, способных выполнять повышенный объем работ в сложных условиях особого периода, проведение учений.

Внесение изменений в проект межевания, утвержденный постановлением Брянской городской администрации от 04.08.2020 № 1967-п «Об утверждении изменений в проект планировки территории магистрали городского значения на участке от железнодорожного вокзала Брянск-1 Володарского района до проспекта Московского Фокинского района города Брянска, утвержденный постановлением Брянской городской администрации от 16.03.2017 № 867-п, с дополнением его проектами межевания» с целью «Техпереворужение ВЛ 110 Новобрянская-Дормашевская с отпайками 1,2 цепь с заменой опор, провода, газотроса и линейной арматуры и изоляции в пролетах опор 139–142 (протяженность 585 м)».

Основная часть (утверждаемая)

Проект межевания территории

Графическая часть

ПРИМЕЧАНИЕ:

В соответствии с Постановлением Правительства РФ от 12.05.2017 № 564 "Об утверждении Положения о составе и содержании документации по планировке территории, предусматривающей размещение одного или нескольких линейных объектов" граница территории, в отношении которой осуществляется подготовка проекта межевания территории, определяется по внешним границам земельных участков, подлежащих образованию, изменению в связи со строительством и (или) реконструкцией этих линейных объектов.

Согласно Приказу Министра России от 25.04.2017 N 738/пр (с изм. от 13.05.2021) элементом планировочной структуры является территория, занятая линейным объектом и (или) предназначенная для размещения линейного объекта. Границы существующих элементов планировочной структуры отсутствуют.

В соответствии с п. 12 ст. 1 ГрК РФ территории общего пользования - территории, которыми беспрепятственно пользуются неограниченный круг лиц (в том числе площади, улицы, проезды, набережные, береговые полосы водных объектов общего пользования, скверы, бульвары). Согласно ст.1 Градостроительного Кодекса РФ красные линии - линии, которые обозначают границы территории общего пользования и подлежат установлению, изменению или отмене в документации по планировке территории. Данной документацией по планировке территории не предусмотрен выдел земельных участков, относящихся к землям общего пользования, вследствие чего красные линии не устанавливаются.

В пределах территории, в отношении которой осуществляется подготовка проекта планировки, ранее утверждены красные линии в соответствии с постановлением Брянской городской администрации от 04.08.2020 № 1967-п "Об утверждении изменений в проект планировки территории магистрали городского значения на участке от железнодорожного вокзала Брянск-I Володарского района до проспекта Московского Фокинского района города Брянска, утвержденный постановлением Брянской городской администрации от 16.03.2017 № 867-п, с дополнением его проектами межевания". Номера характерных точек существующих красных линий указаны согласно постановлению Брянской городской администрации от 04.08.2020 № 1967-п, координаты в данном томе не приводятся. В пределах существующих красных линий ранее разработана проектная документация на строительство, осуществлено строительство и ввод в эксплуатацию автодорожно-защитной дамбы Брянск I - Брянск II.

В соответствии с п.4 ст. 36 Градостроительного кодекса Российской Федерации действие градостроительного регламента не распространяется на земельные участки, предназначенные для размещения линейных объектов и (или) занятые линейными объектами. В связи с этим максимальные и (или) минимальные размеры земельных участков не устанавливаются.

Границы изменяемых земельных участков не представлены в связи с их отсутствием.

Резервирование и (или) изъятие земельных участков для государственных или муниципальных нужд не требуется.

Границы земельных участков, образование которых предусмотрено схемой расположения земельного участка или земельных участков на кадастровом плане территории, срок действия которой не истек, не представлены в связи с их отсутствием.

УСЛОВНЫЕ ОБОЗНАЧЕНИЯ:

- ось ВЛ 110 кВ, выполненной проектируемым проводом
ось ВЛ 110 кВ, выполненной существующим проводом
границы планируемых элементов планировочной структуры
красные линии, утвержденные в соответствии с постановлением Брянской городской администрации от 04.08.2020 № 1967-п
32.28.0040704 номер кадастрового квартала
32.28.0041905.63 границы существующих земельных участков с указанием кадастрового номера
32.28.0041905.63 границы объектов капитального строительства, установленные в соответствии с законодательством Российской Федерации с указанием номера
32.28.0040703.32 границы и условные номера образуемых земельных участков из земель государственной неразграниченной собственности
32.28.0000000.7926.4у1 границы и условные номера образуемых частей земельных участков или земельных участков образованных из участков, границы которых установлены в соответствии с законодательством Российской Федерации

Система координат МСК - 32, система высот - Балтийская, 1977г.

На период строительства и период эксплуатации:

32.28.0040703.3У3 (16 м²) Государственная неразграниченная собственность

32.28.0040703.3У2 (4592 м²) Государственная неразграниченная собственность

На период строительства: 32.28.0000000.7926.4у2 (2844 м²)
На период эксплуатации: 32.28.0000000.7926.3У1 (2844 м²)
вид разрешенного использования - автомобильный транспорт

32.28.0040703.200 Земли населенных пунктов
Автомобильный транспорт
Брянская городская администрация - собственность

На период строительства: 32.28.0040703.200.4у1 (98 м²)
На период эксплуатации: 32.28.0040703.200.3У1 (98 м²)
вид разрешенного использования - автомобильный транспорт

Пешеходная дорога/подъезд к опоре

г.Брянск
Брянская область

Согласовано

Имя, Ф.И.О. Подпись и дата. Взем. Имя, И.О.Ф.

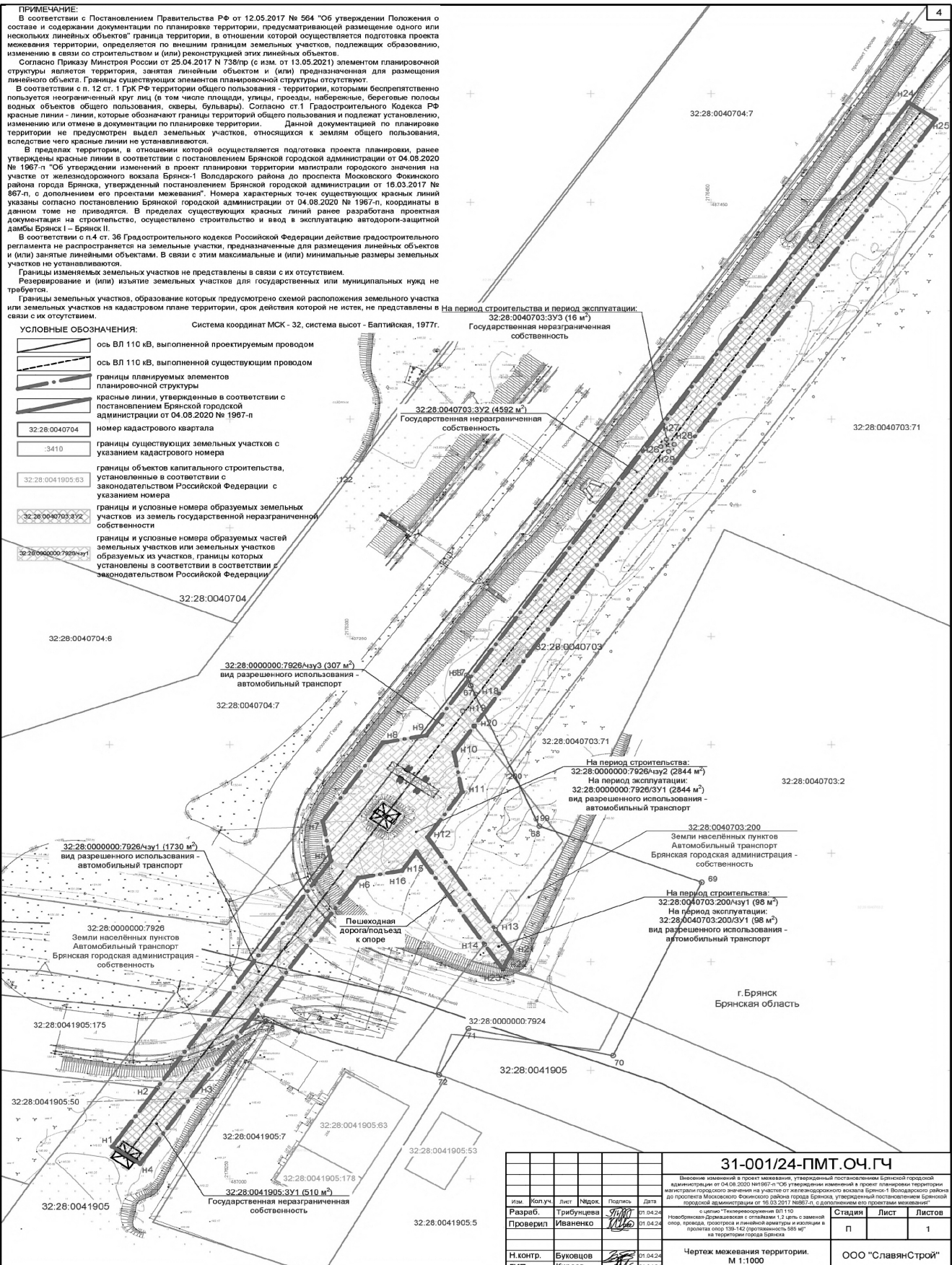


Table with project details: 31-001/24-ПМТ.ОЧ.ГЧ, including fields for author, reviewer, date, and sheet information.

1 Перечень образуемых земельных участков

На момент разработки проекта межевания территории линейного объекта, земельные участки, которые будут использоваться для реконструкции ВЛ 110 кВ, находятся в праве обладания юридических лиц, муниципальных образований и являются неразграниченной государственной собственностью.

Кадастровый номер	Информация об участке
32:28:0000000:7926	Категория земель: земли населенных пунктов; площадь участка 30385 кв.м.
32:28:0040703:200	Категория земель: земли населенных пунктов; площадь участка 517 кв.м. Правообладатель: муниципальное образование город Брянск. Вид права: собственность.

Образуемые земельные участки не будут отнесены к территориям общего пользования или имуществу общего пользования.

Земли лесного фонда на территории проектирования отсутствуют.

Резервирование и (или) изъятие земельных участков для государственных или муниципальных нужд не требуется.

Перевод земельного участка из состава земель одной категории в другую не требуется.

В таблице 1.1 представлен перечень образуемых земельных участков в составе зоны планируемого размещения линейного объекта на период строительства.

В таблице 1.2 представлен перечень образуемых земельных участков в составе зоны планируемого размещения линейного объекта на период эксплуатации.

Таблица 1.1 – Перечень земельных участков на период строительства

Условный номер земельного участка	Кадастровый номер исходного земельного участка	Площадь, кв. м	Способы образования	Сведения об отнесении к территории общего пользования	Категория земель	Вид разрешенного использования
32:28:0041905:3У1	-	510	Из земель государственной собственности	Не относится	Земли населенных пунктов	Энергетика
32:28:0040703:3У2	-	4592	Из земель государственной собственности	Не относится	Земли населенных пунктов	Энергетика
32:28:0040703:3У3	-	16	Из земель государственной собственности	Не относится	Земли населенных пунктов	Энергетика
32:28:0000000:7926/чзу1	32:28:0000000:7926	1730	Образование части земельного участка	Не относится	Земли населенных пунктов	Автомобильный транспорт
32:28:0000000:7926/чзу2	32:28:0000000:7926	2844	Образование части земельного участка	Не относится	Земли населенных пунктов	Автомобильный транспорт
32:28:0000000:7926/чзу3	32:28:0000000:7926	307	Образование части земельного участка	Не относится	Земли населенных пунктов	Автомобильный транспорт
32:28:0040703:200/чзу1	32:28:0040703:200	98	Образование части земельного участка	Не относится	Земли населенных пунктов	Автомобильный транспорт
	Итого	10097 кв.м.				

Таблица 1.2 – Перечень земельных участков на период эксплуатации

Условный номер земельного участка	Кадастровый номер исходного земельного участка	Площадь, кв. м	Способы образования	Сведения об отнесении к территории общего пользования	Категория земель	Вид разрешенного использования разрешенного использования
32:280040703:3У3	32:280040703	16	Из земель государственной собственности	Не относится	Земли населенных пунктов	Энергетика
32:28:0000000:7926/3У1	32:28:0000000:7926	2844	Раздел земельного участка	Не относится	Земли населенных пунктов	Энергетика
32:28:0040703:200/3У1	32:28:0040703:200	98	Раздел земельного участка	Не относится	Земли населенных пунктов	Энергетика
	Итого	2958 кв.м				

Общая площадь земельных участков и частей земельных участков на период строительства составляет 10097 кв.м.

Общая площадь земельных участков на период эксплуатации составляет 2958 кв.м.

Части земельных участков с условными номерами 32:28:0000000:7926/чзу2, 32:28:0040703:200/чзу1 предусмотрены для размещения стилизованной опоры 110 кВ и осуществления благоустройства прилегающей к опоре территории. В дальнейшем указанные части земельных участков могут быть оформлены и использованы на период эксплуатации, условные номера образуемых земельных участков на период эксплуатации: 32:28:0040703:200/3У1, 32:28:0040703:200/3У1.

Образование земельного участка с условным номером 32:28:0040703:3У2 предусмотрено как на период строительства, так и на период эксплуатации.

2 Перечень координат характерных точек образуемых земельных участков

Таблица 2.1 – Перечень координат характерных точек образуемых земельных участков на период строительства

Условный номер земельного участка: 32:28:0041905: 3У1		
Площадь земельного участка 510 кв. м		
Обозначение характерных точек границы	Координаты, м	
	Х	У
н1	487014.85	2176201.22
н2	487041.88	2176219.84
н3	487039.88	2176235.46
н4	487006.91	2176212.75
н1	487014.85	2176201.22
Условный номер земельного участка: 32:28:0040703: 3У2		
Площадь земельного участка 4592 кв. м		
Обозначение характерных точек границы	Координаты, м	
	Х	У
н19	487215.44	2176346.78
н18	487223.29	2176352.19
н17	487229.94	2176349.29
н24	487496.03	2176532.05
н25	487488.23	2176543.41
н20	487208.56	2176351.57
н19	487215.44	2176346.78
н26	487337.53	2176429.11
н27	487340.81	2176431.39
н28	487338.53	2176434.67
н29	487335.24	2176432.39
н26	487337.53	2176429.11
Условный номер земельного участка: 32:280040703: 3У3		
Площадь земельного участка 16 кв.м		
Обозначение характерных точек границы	Координаты, м	
	Х	У
н26	487337.53	2176429.11
н27	487340.81	2176431.39
н28	487338.53	2176434.67
н29	487335.24	2176432.39
н26	487337.53	2176429.11
Условный номер части земельного участка: 32:28:0000000:7926/чзу1		
Площадь части земельного участка 1730 кв. м		
Обозначение характерных точек границы	Координаты, м	
	Х	У
н2	487041.88	2176219.84
н5	487146.62	2176291.98
н6	487138.68	2176303.51
н3	487039.88	2176235.46

н2	487041.88	2176219.84
Условный номер части земельного участка: 32:28:0000000:7926/чзу2		
Площадь части земельного участка 2844 кв. м		
Обозначение характерных точек границы	Обозначение характерных точек границы	
	X	Y
н7	487164.73	2176288.67
н8	487200.92	2176313.60
н9	487204.27	2176331.66
н10	487196.36	2176343.19
н11	487178.24	2176346.55
н12	487157.37	2176332.17
н13	487114.78	2176360.39
н14	487108.11	2176355.81
н15	487150.71	2176327.59
н16	487142.04	2176321.61
н6	487138.68	2176303.51
н5	487146.62	2176291.98
н7	487164.73	2176288.67
Условный номер части земельного участка: 32:28:0000000:7926/чзу3		
Площадь части земельного участка 307 кв. м		
Обозначение характерных точек границы	Обозначение характерных точек границы	
	X	Y
н9	487204.27	2176331.66
н17	487229.94	2176349.29
н18	487223.29	2176352.19
н19	487215.44	2176346.78
н20	487208.56	2176351.57
н10	487196.36	2176343.19
н9	487204.27	2176331.66
Условный номер части земельного участка: 32:28:0040703:200/чзу1		
Площадь части земельного участка 98 кв. м		
Обозначение характерных точек границы	Обозначение характерных точек границы	
	X	Y
н14	487108.11	2176355.81
н13	487114.78	2176360.39
н21	487104.58	2176367.15
н22	487097.63	2176363.99
н23	487096.50	2176363.51
н14	487108.11	2176355.81

Таблица 2.2 – Перечень координат характерных точек образуемых земельных участков на период эксплуатации

Условный номер земельного участка: 32:280040703: 3У3		
Площадь земельного участка 16 кв.м		
Обозначение характерных точек границы	Координаты, м	
	X	Y
н26	487337.53	2176429.11
н27	487340.81	2176431.39
н28	487338.53	2176434.67
н29	487335.24	2176432.39

н26	487337.53	2176429.11
Условный номер земельного участка: 32:28:0000000:7926/ЗУ1		
Площадь земельного участка 2844 кв. м		
Обозначение характерных точек границы	Обозначение характерных точек границы	
	X	Y
н7	487164.73	2176288.67
н8	487200.92	2176313.60
н9	487204.27	2176331.66
н10	487196.36	2176343.19
н11	487178.24	2176346.55
н12	487157.37	2176332.17
н13	487114.78	2176360.39
н14	487108.11	2176355.81
н15	487150.71	2176327.59
н16	487142.04	2176321.61
н6	487138.68	2176303.51
н5	487146.62	2176291.98
н7	487164.73	2176288.67
Условный номер земельного участка: 32:28:0040703:200/ЗУ1		
Площадь земельного участка 98 кв. м		
Обозначение характерных точек границы	Обозначение характерных точек границы	
	X	Y
н14	487108.11	2176355.81
н13	487114.78	2176360.39
н21	487104.58	2176367.15
н22	487097.63	2176363.99
н23	487096.50	2176363.51
н14	487108.11	2176355.81

3 Сведения о границах территории, применительно к которой осуществляется подготовка проекта межевания

Границы территории, в отношении которой разрабатывается проект межевания, полностью совпадают с границами зон, утверждаемых в основной части проекта планировки. Координаты характерных точек границ территории, применительно к которой осуществляется подготовка проекта межевания, определяются в соответствии с системой координат, используемой для ведения Единого государственного реестра недвижимости, и требованиями к точности определения координат характерных точек границ, установленных в соответствии с Градостроительным кодексом Российской Федерации для территориальных зон.

Таблица 3.1 – Перечень координат характерных точек границ территории, применительно к которой осуществляется подготовка проекта межевания (система координат: МСК-32)

Обозначение характерных точек границы	Координаты, м	
	X	Y
1	487014.85	2176201.22
2	487146.62	2176291.98
3	487164.73	2176288.67
4	487200.92	2176313.60
5	487204.27	2176331.66
6	487496.03	2176532.05

7	487488.23	2176543.41
8	487196.36	2176343.19
9	487178.24	2176346.55
10	487157.37	2176332.17
11	487104.58	2176367.15
12	487097.63	2176363.99
13	487096.50	2176363.51
14	487150.71	2176327.59
15	487142.04	2176321.61
16	487138.68	2176303.51
17	487006.91	2176212.75
1	487014.85	2176201.22

4 Вид разрешенного использования образуемых земельных участков, предназначенных для размещения линейных объектов и объектов капитального строительства, проектируемых в составе линейного объекта, а также существующих земельных участков, занятых линейными объектами и объектами капитального строительства, входящими в состав линейных объектов, в соответствии с проектом планировки территории

Согласно Приказу Федеральной службы государственной регистрации, кадастра и картографии от 10.11.2020 № П/0412 «Об утверждении классификатора видов разрешенного использования земельных участков» образуемые участки имеют вид разрешенного использования 6.7 – Энергетика

Таблица 4.2 – Вид разрешенного использования существующих земельных участков, занятых линейными объектами

Кадастровый номер существующего земельного участка	Вид разрешенного использования существующего земельного участка согласно сведениям из ЕГРН
32:28:0000000:7926	Автомобильный транспорт
32:28:0040703:200	Автомобильный транспорт

Заверение проектной документации.

Проектная документация по объекту проектирования «Об утверждении изменений в проект планировки территории магистрали городского значения на участке от железнодорожного вокзала Брянск-1 Володарского района до проспекта Московского Фокинского района города Брянска, утвержденный постановлением Брянской городской администрации от 16.03.2017 № 867-п, с дополнением его проектами межевания с целью «Техпереворужение ВЛ 110 Новобрянская-Дормашевская с отпайками 1,2 цепь с заменой опор, провода, газотроса и линейной арматуры и изоляции в пролетах опор 139–142 (протяженность 585 м)» разработана в соответствии с заданием на проектирование, градостроительным регламентом, техническими регламентами, СНиП, СП, в том числе устанавливающими требования по обеспечению безопасной эксплуатации зданий, строений, сооружений и безопасного использования, прилегающих к ним территорий, утвержденными техническими заданиями на проектирование разделов ПД, действующими государственными нормами, правилами и стандартами, техническими условиями на энергосбережение объекта.

Главный инженер проекта

В. А. Киреев

Главный специалист сектора градостроительного развития отдела планирования и градостроительного развития
Управления по строительству и развитию территории города Брянска,

Е. С. Старостина

И.о. начальника Управления по строительству и развитию территории города Брянска

П. Н. Кулагин

Заместитель Главы городской администрации

М. В. Коньшаков

ОФИЦИАЛЬНАЯ ИНФОРМАЦИЯ

Извещение о приеме заявлений от граждан
о намерении участвовать в аукционе

Управление имущественных и земельных отношений Брянской городской администрации в соответствии со ст. 39.18 Земельного кодекса Российской Федерации извещает граждан, которые заинтересованы в приобретении прав на земельный участок, о возможности подавать заявления о намерении участвовать в аукционе.

К предоставлению посредством проведения аукциона на право заключения договора купли-продажи планируется земельный участок из категории земель – земли населенных пунктов, государственная собственность на земельный участок не разграничена.

Земельный участок расположен по адресу: Брянская область, г Брянск, рп Большое Полпино, пер 5-й Строителей, уч 5, ч 1, площадью 878 кв. м, с кадастровым номером 32:28:0024116:5, цель предоставления: для индивидуального жилищного строительства.

Заявления принимаются в письменном виде, по установленной форме, при личном обращении, при предъявлении паспорта, или через представителя по доверенности. Срок приема заявок – с 09.08.2024 по 09.09.2024 (включительно).

Ознакомиться со схемой расположения земельного участка и подать заявление можно в Управление имущественных и земельных отношений Брянской городской администрации по адресу: Брянская область, город Брянск, проспект Ленина, 24, кабинет 4, по рабочим дням, с понедельника по четверг с 9.00 до 13.00, с 14.00 до 17.30, в пятницу – до 16.00. Выходные дни – суббота, воскресенье, праздничные дни в соответствии с календарём. Контактный телефон +7(4832)64-50-14.

Данное извещение, форма заявления, размещены в сети «Интернет» на официальном сайте Брянской городской администрации www.bga32.ru, на официальном сайте торгов www.torgi.gov.ru и муниципальной газете «Брянск».

Начальнику управления имущественных и земельных отношений Брянской городской администрации
С.А. Перепечко

Физическое лицо:

_____ (ФИО)

Документ, удостоверяющий личность:

_____ (Вид документа, серия, номер)

_____ (Кем, когда выдан)

_____ (ФИО представителя)

Документ, удостоверяющий личность представителя:

_____ (Вид документа, серия, номер)

_____ (Кем, когда выдан)

_____ (Реквизиты доверенности)

_____ (Почтовый адрес)

_____ (Телефон)

_____ (Электронная почта)

Заявление

Ознакомившись с размещенным на официальном сайте торгов www.torgi.gov.ru извещением по предоставлению земельного участка для _____

_____ в «_____»,
(собственность)

с кадастровым номером _____ площадью _____ кв.м,
(указывается при наличии)

расположенного по адресу: _____

выражаю намерение участвовать в аукционе по приобретению прав на указанный земельный участок.

Настоящим подтверждаю свое согласие на осуществление следующих действий с моими персональными данными (персональными данными недееспособного лица - субъекта персональных данных (в случае если заявитель является законным представителем): их обработку (включая сбор, систематизацию, накопление, хранение, уточнение (обновление, изменение), использование, обезличивание, блокирование, уничтожение персональных данных), в том числе в автоматизированном режиме, в целях получения информации об этапе предоставления муниципальной услуги, о результате предоставления муниципальной услуги, оператору персональных данных Управлению имущественных и земельных отношений Брянской городской администрации, расположенному по адресу: г. Брянск, проспект Ленина, 35.

Настоящее согласие не устанавливает предельных сроков обработки данных.

Порядок отзыва согласия на обработку персональных данных мне известен.

Контактная информация субъекта персональных данных для предоставления информации об обработке персональных данных, а также в иных

случаях, предусмотренных законодательством:

_____ (почтовый адрес), _____ (телефон),
_____ (адрес электронной почты).

Подпись _____

(расшифровка подписи)

Дата _____

Запрос принят:

ФИО должностного лица (работника), уполномоченного на прием запроса

Подпись _____

(расшифровка подписи)

Дата _____

* Все поля запроса являются обязательными для заполнения.

ИЗВЕЩЕНИЕ О ПРОВЕДЕНИИ ЗАСЕДАНИЯ СОГЛАСИТЕЛЬНОЙ КОМИССИИ ПО ВОПРОСУ СОГЛАСОВАНИЯ МЕСТОПОЛОЖЕНИЯ ГРАНИЦ ЗЕМЕЛЬНЫХ УЧАСТКОВ ПРИ ВЫПОЛНЕНИИ КОМПЛЕКСНЫХ КАДАСТРОВЫХ РАБОТ

В отношении объектов недвижимого имущества, расположенных на территории кадастрового квартала (территориях нескольких смежных кадастровых кварталов): субъект Российской Федерации Брянская область, муниципальное образование муниципальное образование городской округ город Брянск, населенный пункт город Брянск, № кадастрового квартала (нескольких смежных кадастровых кварталов)¹: 32:28:0012838; 32:28:0042103 РФ, Брянская область, г. Брянск, тер. ГО «7-е проходные», тер. ГО «по ул. Западной»

(Иные сведения, позволяющие определить местоположение территории, на которой выполняются комплексные кадастровые работы²) в соответствии с государственным (муниципальным) контрактом от «04» мая 2022 г. № 14³ выполняются комплексные кадастровые работы. Уведомляем всех заинтересованных лиц о завершении подготовки проекта карты-плана территории, с которым можно ознакомиться по адресу работы согласительной комиссии: 241002, Брянская область, г. Брянск, пр-т Ленина, 35, каб. 93 (Адрес работы согласительной комиссии) или на официальных сайтах в информационно-телекоммуникационной сети «Интернет»:

Управление имущественных и земельных отношений Брянской городской администрации bga32.ru;

(Наименование заказчика комплексных кадастровых работ) (Адрес сайта)

Департамент внутренней политики Брянской области dvr32.ru;

(Наименование исполнительного органа государственной власти субъекта Российской Федерации, на территории которого проводятся комплексные кадастровые работы) (Адрес сайта) Росреестр по Брянской области gosreestr.gov.ru

(Наименование органа кадастрового учета и регистрации) (Адрес сайта)

Заседание согласительной комиссии по вопросу согласования местоположения границ земельных участков, в отношении которых проводятся комплексные кадастровые работы на территории кадастрового квартала (нескольких смежных кадастровых кварталов):

32:28:0012838; 32:28:0042103 состоится по адресу: 241002, Брянская область, г. Брянск, пр-т Ленина, 35 каб. 93 « 02 » сентября 2024 г. в 10 часов 00 минут.

¹ Указывается учетный номер кадастрового квартала или учетные номера смежных кадастровых кварталов, если комплексные кадастровые работы выполняются одновременно на территориях этих кадастровых кварталов.

² Указываются иные сведения, позволяющие определить местоположение территории, на которой запланировано выполнение комплексных кадастровых работ.

Если выполнение комплексных кадастровых работ запланировано на территории ведения гражданами садоводства или огородничества для собственных нужд, дополнительно указывается наименование садоводческого или огороднического товарищества, осуществляющего управление имуществом общего пользования, расположенным в границах такой территории.

Если выполнение комплексных кадастровых работ запланировано на территории лесничества или лесопарка, в описании территории дополнительно указываются наименование лесничества или лесопарка, номера лесных кварталов.

³ Указывается при наличии.

Муниципальная газета

БРЯНСК

E-mail: gorsovnet@bryansk032.ru
www.bryansk032.ru

Адрес редакции и издателя:
241050, г.Брянск, просп. Ленина, 35

Учредители и издатели газеты – Брянский городской Совет народных депутатов,
Брянская городская администрация.

Главный редактор – О.И.Таршикова.

Подготовлено к печати ООО «Брянский печатный двор» (г. Брянск) согласно муниципальному контракту № 0127300013123000755 от 22.12.2023 г., заключенного с Брянской городской администрацией – страницы 1–28.

Свидетельство о регистрации СМИ ПИ № ТУ 32–00309 от 26.06.2014 г. выдано Управлением Федеральной службы по надзору в сфере связи, информационных технологий и массовых коммуникаций по Брянской области.

Время подписания в печать по графику – 18.00. Фактически – 18.00.

Номер подписан в 18.00. Отпечатано в ООО «Новый проект»,
г.Брянск, пер.Урицкого, 18, тел. 74-23-95.

Телефон
отдела по связям
с общественностью и СМИ
Брянского городского Совета
народных депутатов
(4832) 74-04-79

Тираж 100
Заказ

12+