

**Постановление Брянской городской администрации  
от 29.08.2022 № 3045-п**

**О внесении изменения в постановление Брянской городской администрации от 11.07.2022 № 2375-п «Об утверждении внесения изменений в проект межевания территории для размещения линейного объекта: «Строительство объекта «Автомобильная дорога по ул. Ильи Иванова в Советском районе г. Брянска», утвержденный постановлением Брянской городской администрации от 29.04.2022 №1554-п»**

В соответствии со статьями 43, 45, 46 Градостроительного кодекса РФ, на основании обращения МКУ «УЖКХ» города Брянска от 28.07.2022 № 1/06-1587, в связи с допущенной технической ошибкой; решения комиссии по рассмотрению проектов планировки элементов планировочной структуры территории г. Брянска (протокол от 5.08.2022)

**ПОСТАНОВЛЯЮ:**

1. Внести в постановление Брянской городской администрации от 11.07.2022 № 2375-п «Об утверждении внесения изменений в проект межевания территории для размещения линейного объекта: «Строительство объекта «Автомобильная дорога по ул. Ильи Иванова в Советском районе г. Брянска», утвержденный постановлением Брянской городской администрации от 29.04.2022 №1554-п» следующее изменение: графическую часть проекта межевания территории изложить в новой редакции согласно приложению.

2. Постановление вступает в силу со дня его подписания.

3. Опубликовать настоящее постановление в муниципальной газете «Брянск» в течение 7 дней с даты его принятия и разместить на официальном сайте Брянской городской администрации в сети «Интернет».

4. Контроль за выполнением настоящего постановления возложить на заместителя Главы городской администрации Коньшакова М.В. и заместителя Главы городской администрации Астахову О.К.

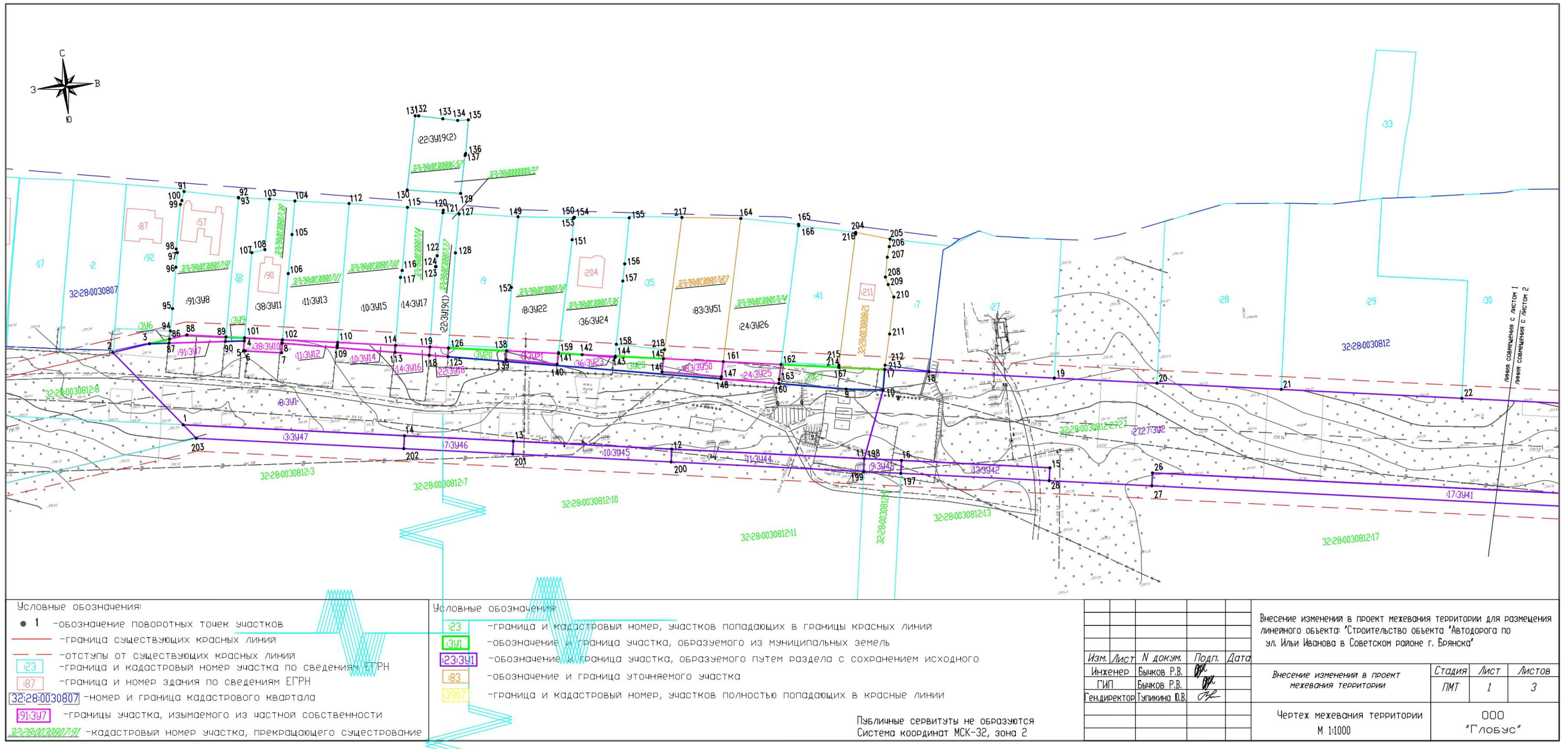
**Глава администрации**

**А.Н.Макаров**

ПРИЛОЖЕНИЕ  
к постановлению Брянской  
городской  
администрации  
от 29.08.2022 № 3045-п

**Внесение изменения в проект межевания территории  
для размещения линейного объекта: «Строительство объекта  
«Автомоби́льная доро́га по ул. Ильи́ Ива́нова в Советском районе г. Брянска»,  
утвержденный постановлением Брянской городской администрации  
от 29.04.2022 №1554-п»**

# Графическая часть проекта планировки

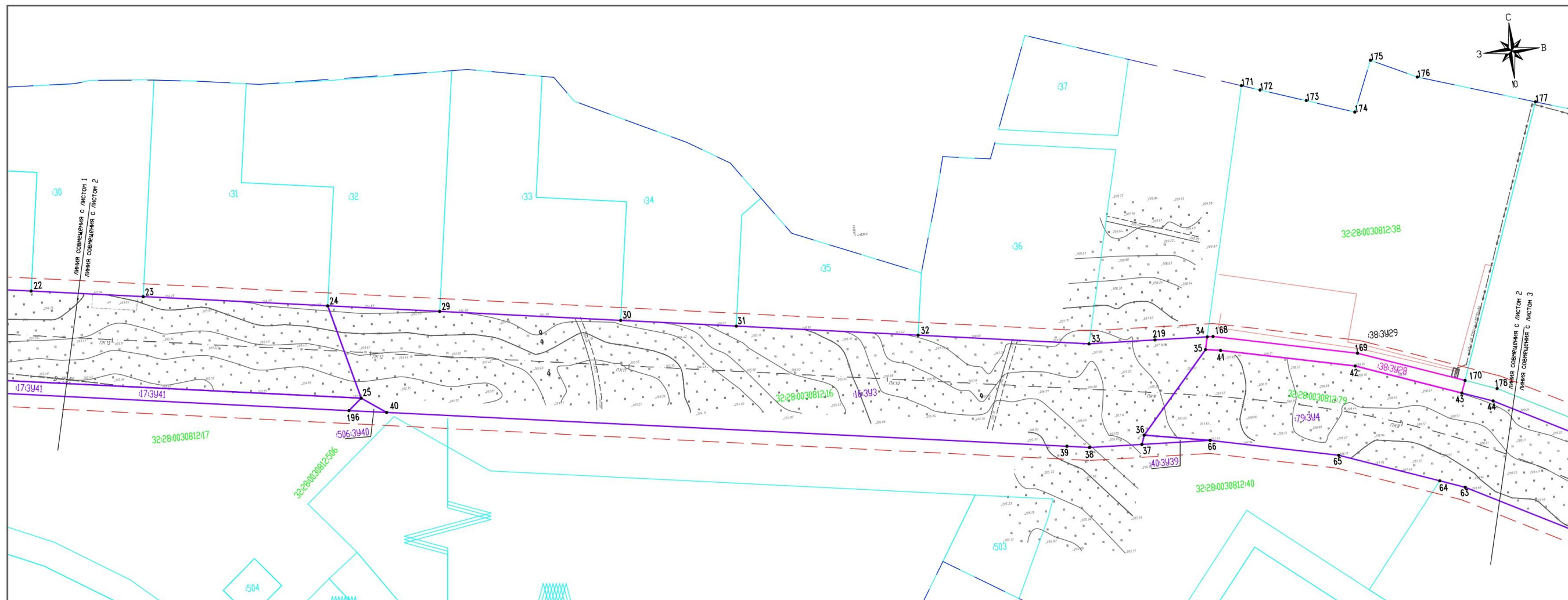


- Условные обозначения:
- 1 - обозначение поворотных точек участков
  - граница существующих красных линий
  - отступы от существующих красных линий
  - граница и кадастровый номер участка по сведениям ЕГРН
  - граница и номер здания по сведениям ЕГРН
  - 32:28:0030807 - номер и граница кадастрового квартала
  - 91:397 - границы участка, изымаемого из частной собственности
  - 32:28:0030807:91 - кадастровый номер участка, прекращающего существование

- Условные обозначения:
- 23 - граница и кадастровый номер, участки попадающих в границы красных линий
  - 391 - обозначение и граница участка, образуемого из муниципальных земель
  - 23:391 - обозначение и граница участка, образуемого путем раздела с сохранением исходного
  - 83 - обозначение и граница уточняемого участка
  - 3907 - граница и кадастровый номер, участки полностью попадающих в красные линии
- Публичные сервитуты не образуются  
Система координат МСК-32, зона 2

Изм.	Лист	N докум.	Подп.	Дата

Внесение изменения в проект межевания территории для размещения линейного объекта "Строительство объекта "Автодорога по ул. Ильи Иванова в Советском районе г. Брянска"			
Внесение изменения в проект межевания территории	Стадия	Лист	Листов
	ПМТ	1	3
Чертеж межевания территории	ООО "Глобус"		
М 1:1000			



Условные обозначения:

- 1 - обозначение поворотных точек участков
- граница существующих красных линий
- отступы от существующих красных линий
- граница и кадастровый номер участка по сведениям ЕГРН
- граница и номер здания по сведениям ЕГРН
- [32:28:0030807] - номер и граница кадастрового квартала
- [91:397] - границы участка, изымаемого из частной собственности
- [32:28:0030807:91] - кадастровый номер участка, прекращающего существование

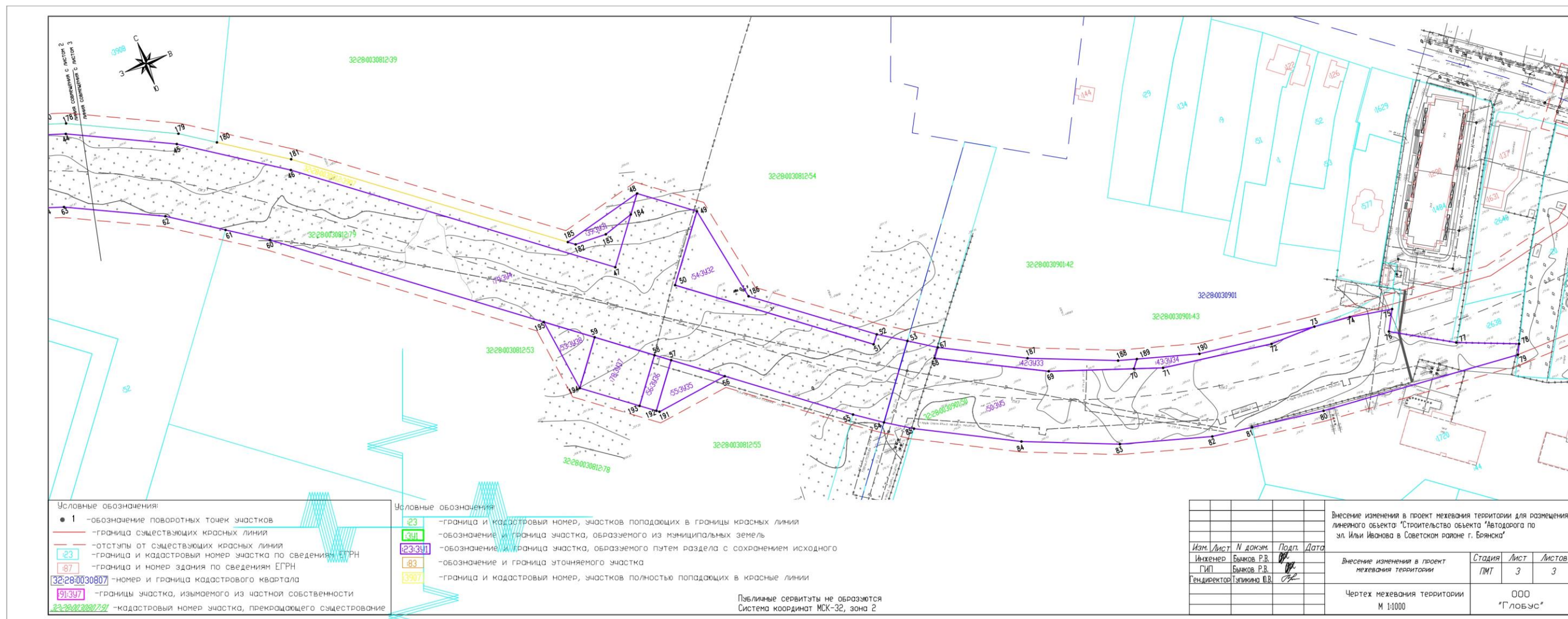
Условные обозначения:

- [23] - граница и кадастровый номер, участков попадающих в границы красных линий
- [34] - обозначение и граница участка, образуемого из муниципальных земель
- [23:391] - обозначение и граница участка, образуемого путем раздела с сохранением исходного
- [83] - обозначение и граница уточняемого участка
- [3907] - граница и кадастровый номер, участков полностью попадающих в красные линии

Публичные сервитуты не образуются  
Система координат МСК-32, зона 2

Изм.	Лист	№ докум.	Подп.	Дата

Внесение изменения в проект межевания территории для размещения линейного объекта "Строительство объекта "Автодорога по ул. Ильи Иванова в Советском районе г. Брянска"			
Внесение изменения в проект межевания территории	Стадия	Лист	Листов
	ПМТ	2	3
Чертеж межевания территории М 1:1000	ООО "Глобус"		



Главный специалист сектора  
градостроительного развития  
отдела планирования  
и градостроительного развития, 40-00-34

Т.О. Сладкова

Начальник Управления по строительству  
и развитию территории города Брянска

Т.В. Волкова

Заместитель Главы городской администрации

М.В. Коньшаков

