

2.1. На отклонение от предельных параметров разрешенного строительства (минимальная площадь земельного участка (для индивидуального жилищного строительства) – 194 кв.м) на земельном участке площадью 194 кв.м, который будет образован путем перераспределения земельного участка с кадастровым номером 32:28:0011312:13, площадью 42 кв.м, и земель, находящихся в государственной собственности, площадью 152 кв.м, расположенном по адресу: Российская Федерация, Брянская область, город Брянск, улица Сходненская, 20, находящемся в зоне застройки индивидуальными жилыми домами (Ж-1).

Ситуационная схема

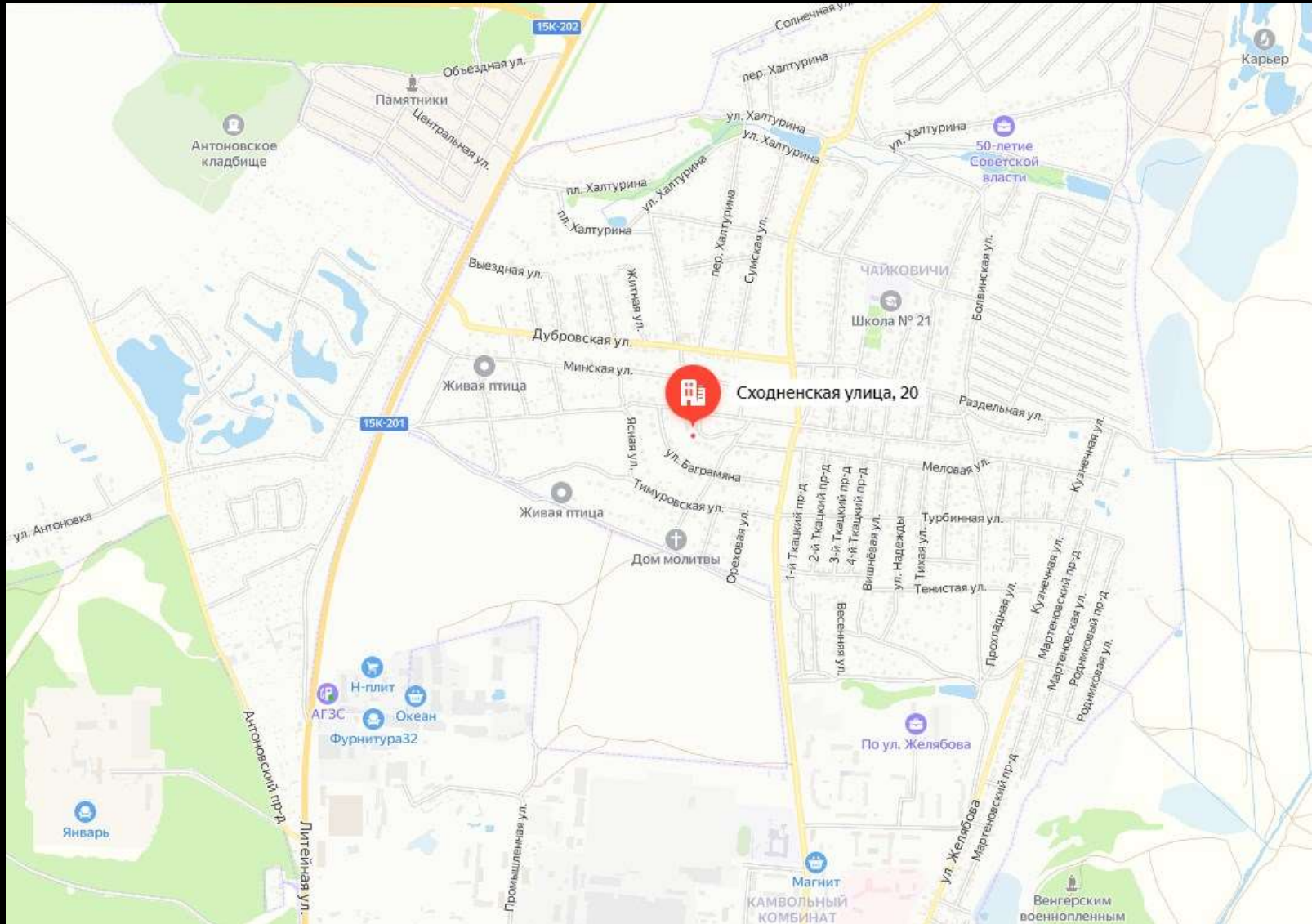



Схема организации земельного участка (вопрос 2.1)

Заявитель	Юридическое лицо
Адрес участка	Российская Федерация, Брянская область, город Брянск, улица Сходненская, 20
Кадастровый номер квартала	32:28:0011312
Площадь земельного участка	194 кв.м
Намерения заявителя	для утверждения схемы расположения земельного участка
Вид права пользования земельным участком	собственность
Зона согласно карты градостроительного зонирования	Ж-1
Испрашиваемое отклонение от предельных параметров разрешенного строительства	(минимальная площадь земельного участка (для индивидуального жилищного строительства) – 194 кв.м)



Фотографии земельного участка по вопросу 2.1:



2.2. На отклонение от предельных параметров разрешенного строительства (в случае отсутствия красных линий минимальный отступ строений от границ земельного участка со стороны улиц, проездов в районе существующей застройки – в соответствии со сложившейся ситуацией; в районе новой застройки – отсутствует) на земельном участке с кадастровым номером 32:28:0042621:27, площадью 720 кв.м, местоположение которого установлено относительно ориентира, расположенного в границах участка. Почтовый адрес ориентира: Российская Федерация, Брянская область, город Брянск, переулок Гомельский, дом 12, находящемся в зоне застройки индивидуальными жилыми домами (Ж-1).

Ситуационная схема

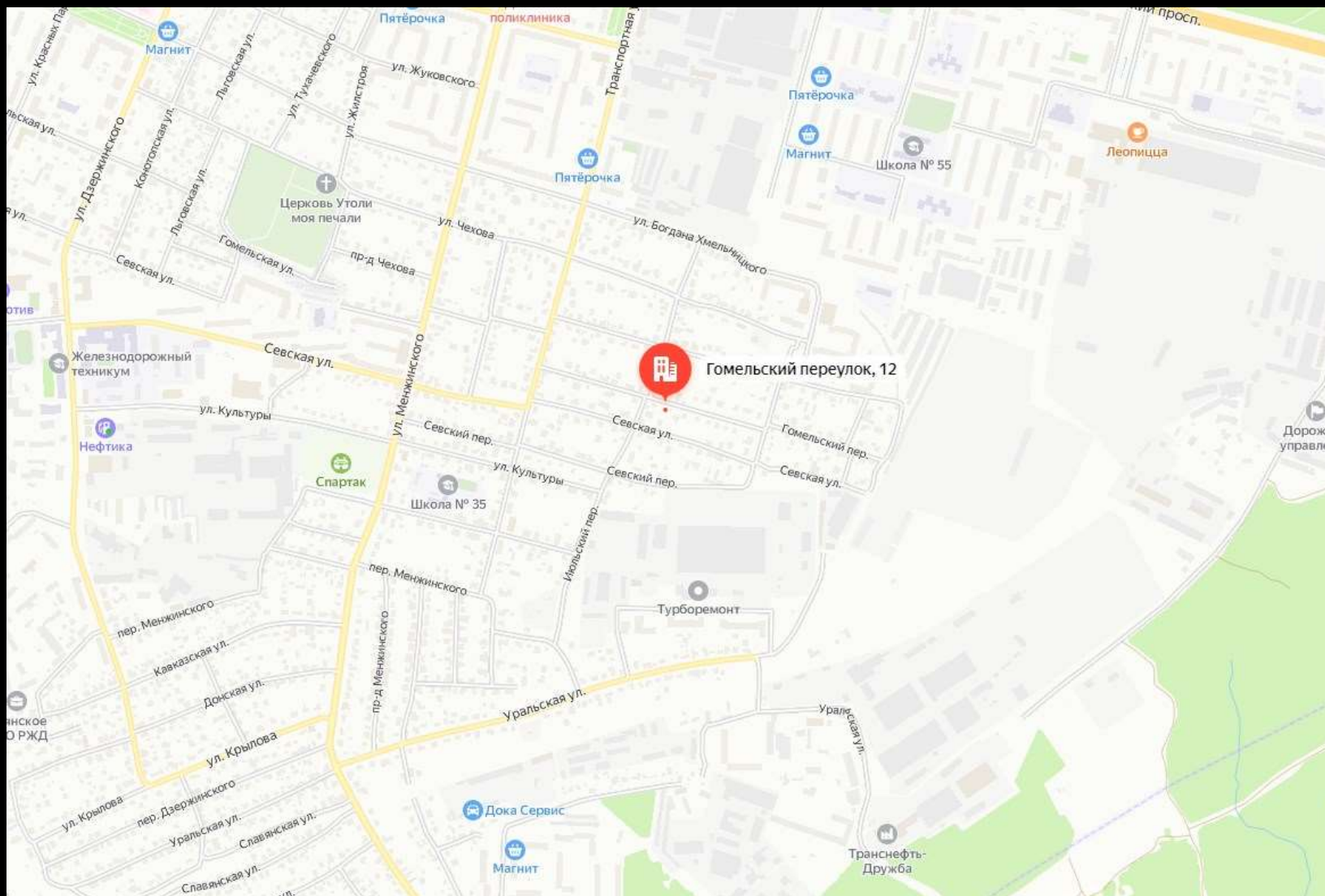


Схема организации земельного участка (вопрос 2.2)

<i>Заявитель</i>	Физическое лицо
<i>Адрес участка</i>	Российская Федерация, Брянская область, город Брянск, переулок Гомельский, д.12
<i>Кадастровый номер земельного участка</i>	32:28:0042621:27
<i>Площадь земельного участка</i>	720 кв.м
<i>Намерения заявителя</i>	для реконструкции жилого дома
<i>Вид права пользования земельным участком</i>	собственность
<i>Зона согласно карты градостроительного зонирования</i>	Ж-1
<i>Испрашиваемое отклонение от предельных параметров разрешенного строительства</i>	(в случае отсутствия красных линий минимальный отступ строений от границ земельного участка со стороны улиц, проездов в районе существующей застройки – в соответствии со сложившейся ситуацией; в районе новой застройки – отсутствует)

4. Схематичное изображение планируемого к строительству или реконструкции объекта капитального строительства на земельном участке



Фотографии земельного участка по вопросу 2.2:



2.3. На условно разрешенный вид использования (блокированная жилая застройка) земельного участка с кадастровым номером 32:28:0012504:8, площадью 842 кв.м, расположенного по адресу: Российская Федерация, Брянская область, город Брянск, переулок Ново-Советский, дом 75, находящегося в зоне застройки многоэтажными многоквартирными домами (Ж-4).

Ситуационная схема

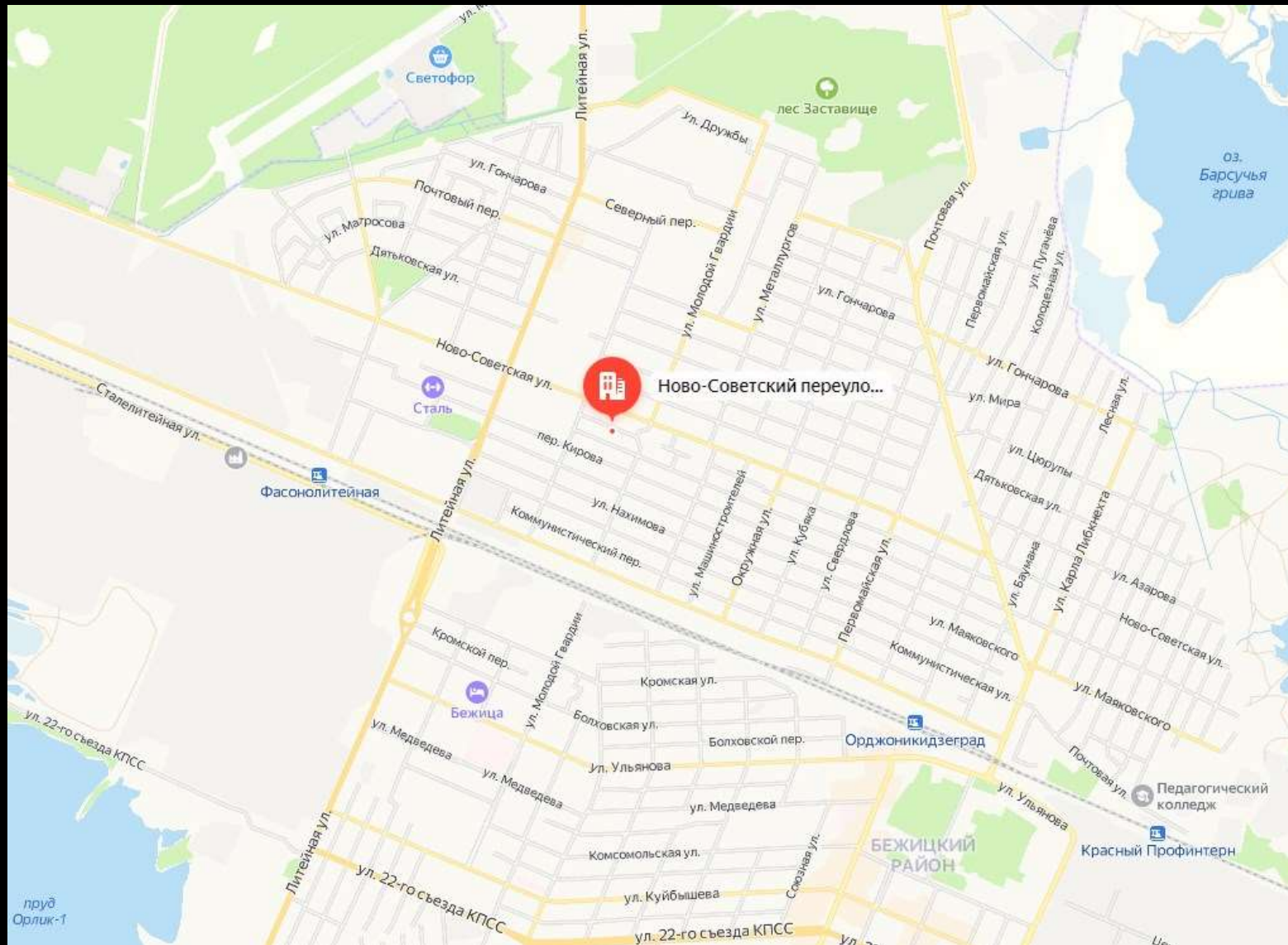
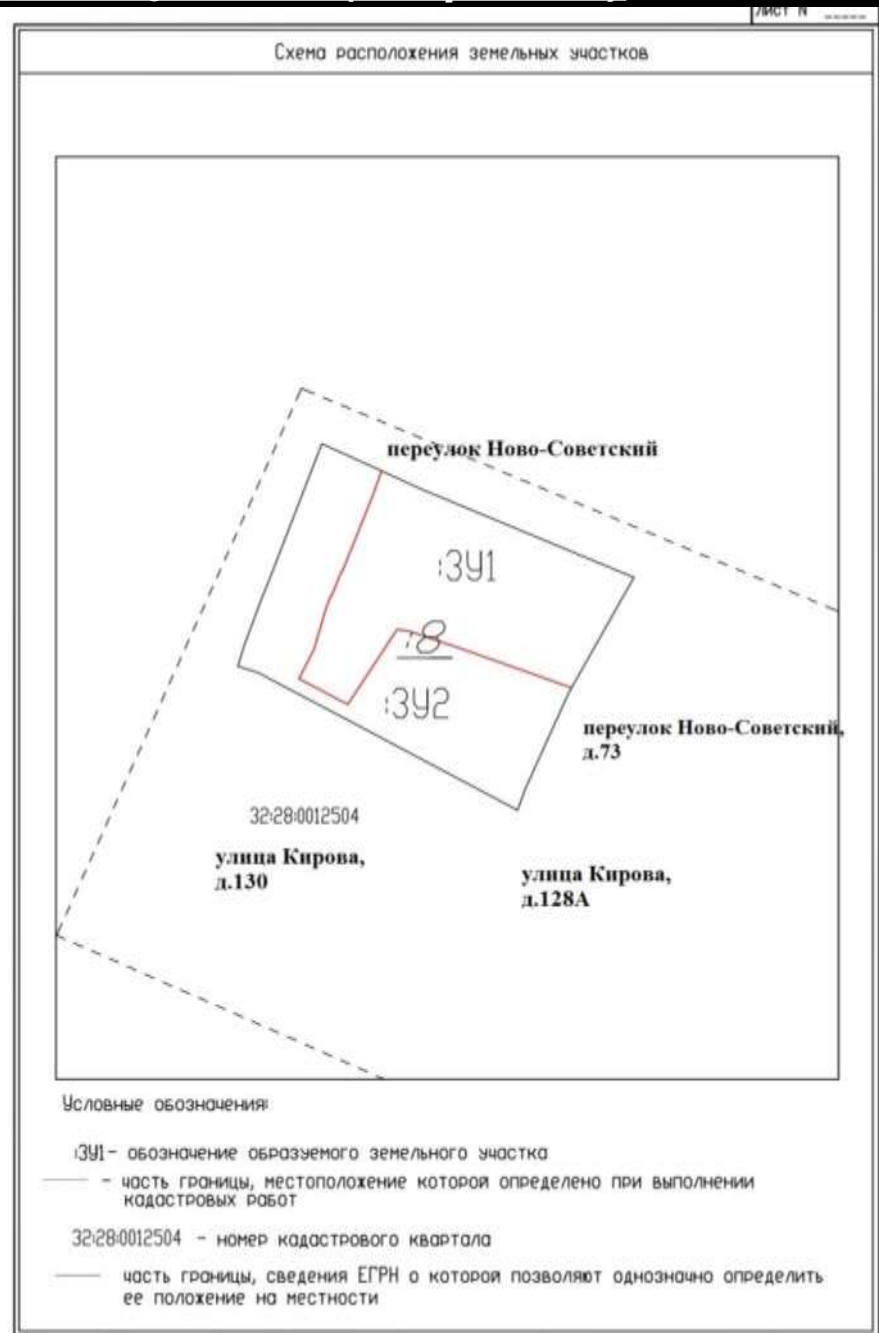


Схема организации земельного участка (вопрос 2.3)

<i>Заявитель</i>	Физические лица
<i>Адрес участка</i>	Российская Федерация, Брянская область, город Брянск, переулок Ново-Советский, д.75
<i>Кадастровый номер земельного участка</i>	32:28:0012504:8
<i>Площадь земельного участка</i>	842 кв.м
<i>Намерения заявителя</i>	для раздела земельного участка
<i>Вид права пользования земельным участком</i>	собственность
<i>Зона согласно карты градостроительного зонирования</i>	Ж-4
<i>Испрашиваемый условно разрешенный вид использования</i>	(блокированная жилая застройка)



Фотографии земельного участка по вопросу 2.3:



2.4. На условно разрешенный вид использования (размещение гаражей для собственных нужд) земельного участка площадью 32 кв.м, расположенного по адресу: Российская Федерация, Брянская область, город Брянск, рп Белые Берега, улица Привокзальная, гараж 6, находящегося в зоне застройки индивидуальными жилыми домами (Ж-1).

Ситуационная схема

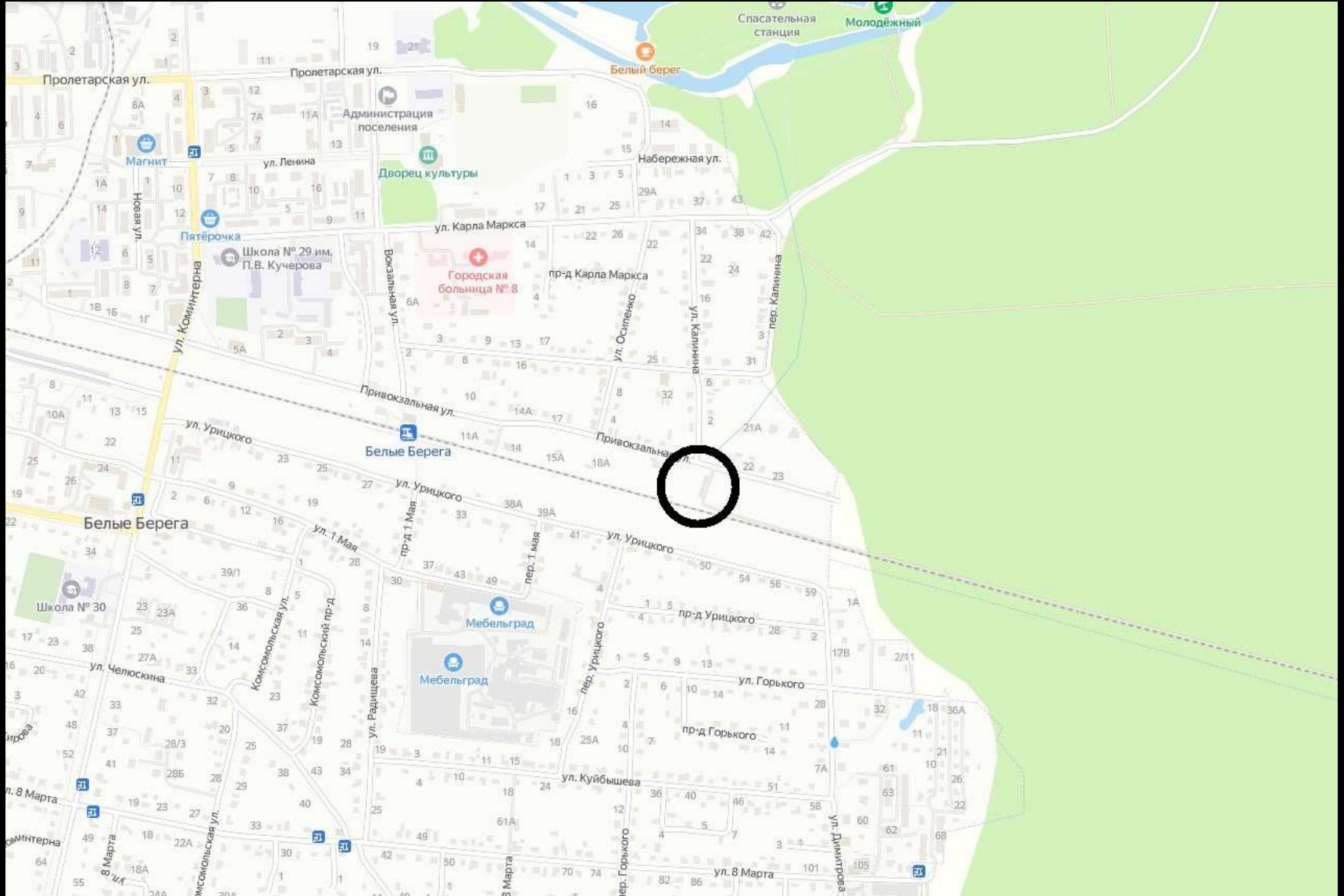
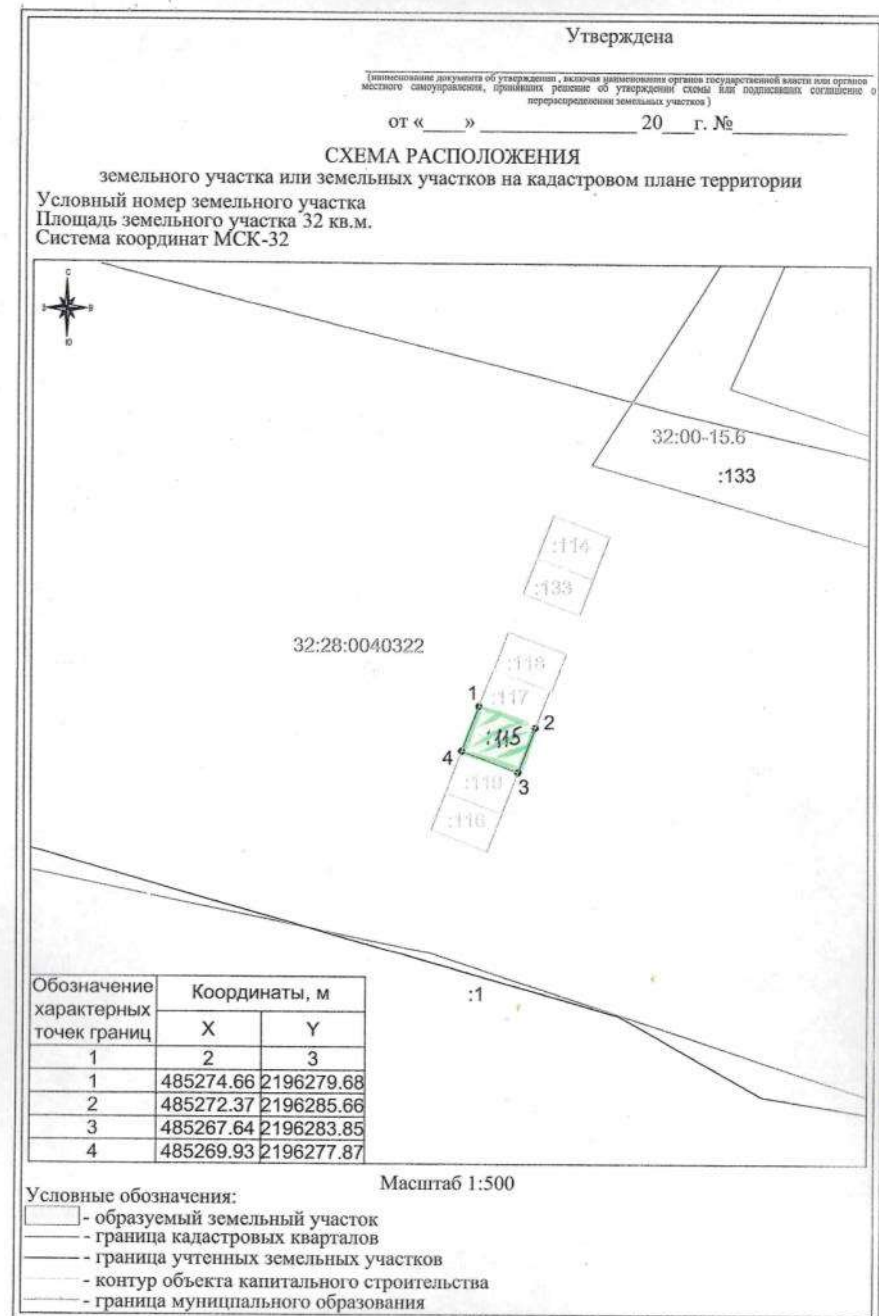


Схема организации земельного участка (вопрос 2.4)

Заявитель	Юридическое лицо
Адрес участка	Российская Федерация, Брянская область, город Брянск, рп Белые Берега, улица Привокзальная, гараж 6
Кадастровый номер квартала	32:28:0040322
Площадь земельного участка	32 кв.м
Намерения заявителя	для утверждения схемы расположения земельного участка
Вид права пользования земельным участком	собственность
Зона согласно карты градострои- тельного зонирования	Ж-1
Испрашиваемый условно разрешенный вид использования	(размещение гаражей для собственных нужд)



Фотографии земельного участка по вопросу 2.4:



2.5. На условно разрешенный вид использования (для индивидуального жилищного строительства) земельного участка площадью 167 кв.м, находящегося в государственной собственности, прилегающего к земельному участку с кадастровым номером 32:28:0021708:629, расположенному по адресу: Российская Федерация, Брянская область, город Брянск, улица Фосфоритная, земельный участок 4Б, находящемуся в зоне застройки многоэтажными многоквартирными домами (Ж-4).

Ситуационная схема

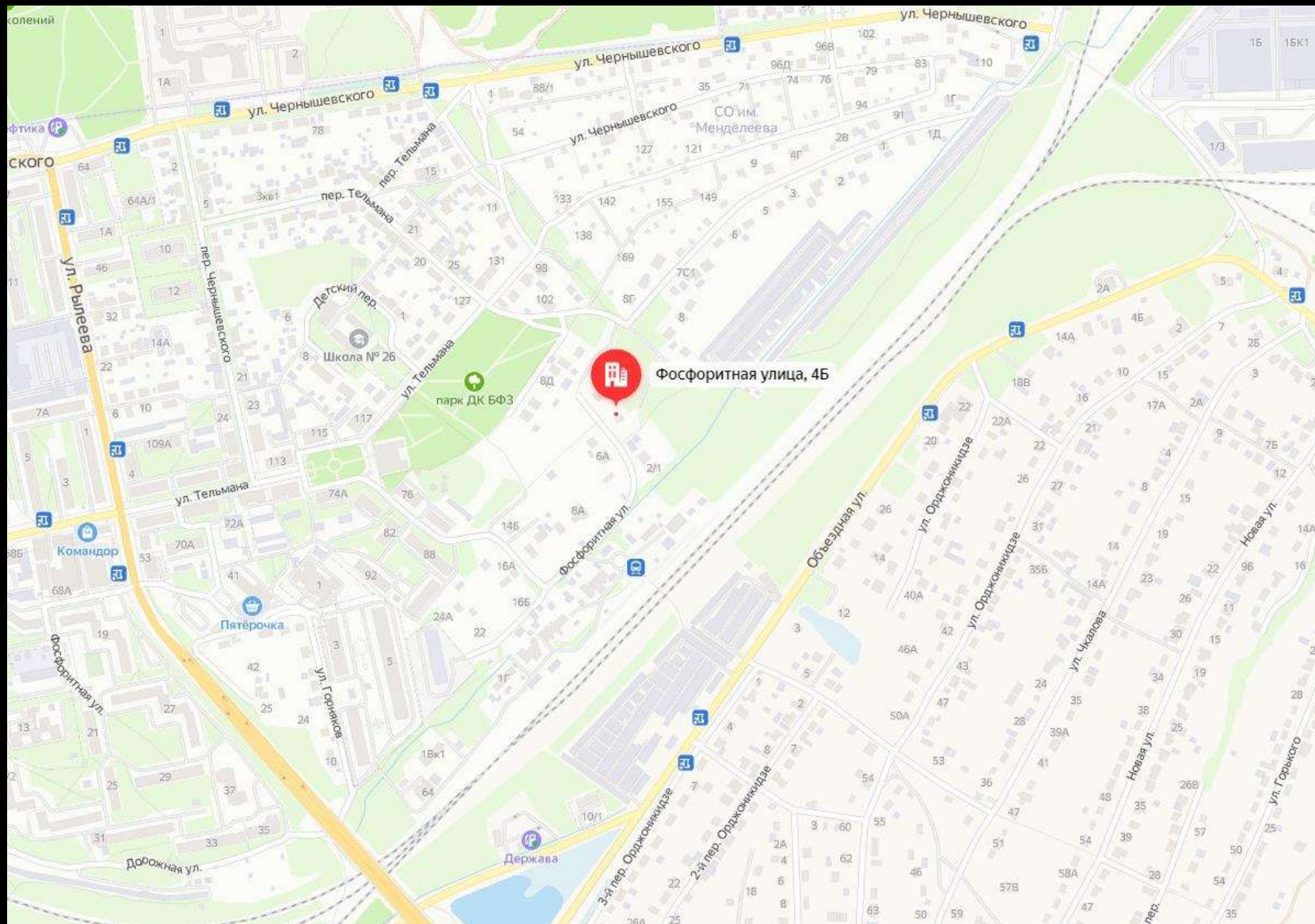



Схема организации земельного участка (вопрос 2.5)

Заявитель	Юридическое лицо
Адрес участка	Российская Федерация, Брянская область, город Брянск, ул Фосфоритная, 4Б
Кадастровый номер квартала	32:28:0021708
Площадь земельного участка	167 кв.м
Намерения заявителя	для перераспределения земельного участка, находящегося в государственной собственности, площадью 167 кв.м, прилегающего к земельному участку с кадастровым номером 32:28:0021708:629
Вид права пользования земельным участком	собственность
Зона согласно карты градострои- тельного зонирования	Ж-4
Испрашиваемый условно разрешенный вид использования	(для индивидуального жилищного строительства)



Фотографии земельного участка по вопросу 2.5:



2.6. На условно разрешенный вид использования (для индивидуального жилищного строительства) земельного участка площадью 340 кв.м, находящегося в государственной собственности, прилегающего к земельному участку с кадастровым номером 32:28:0021708:1210, расположенному по адресу: Российская Федерация, Брянская область, город Брянск, улица Фосфоритная, земельный участок 4, находящемуся в зоне застройки многоэтажными многоквартирными домами (Ж-4).

Ситуационная схема

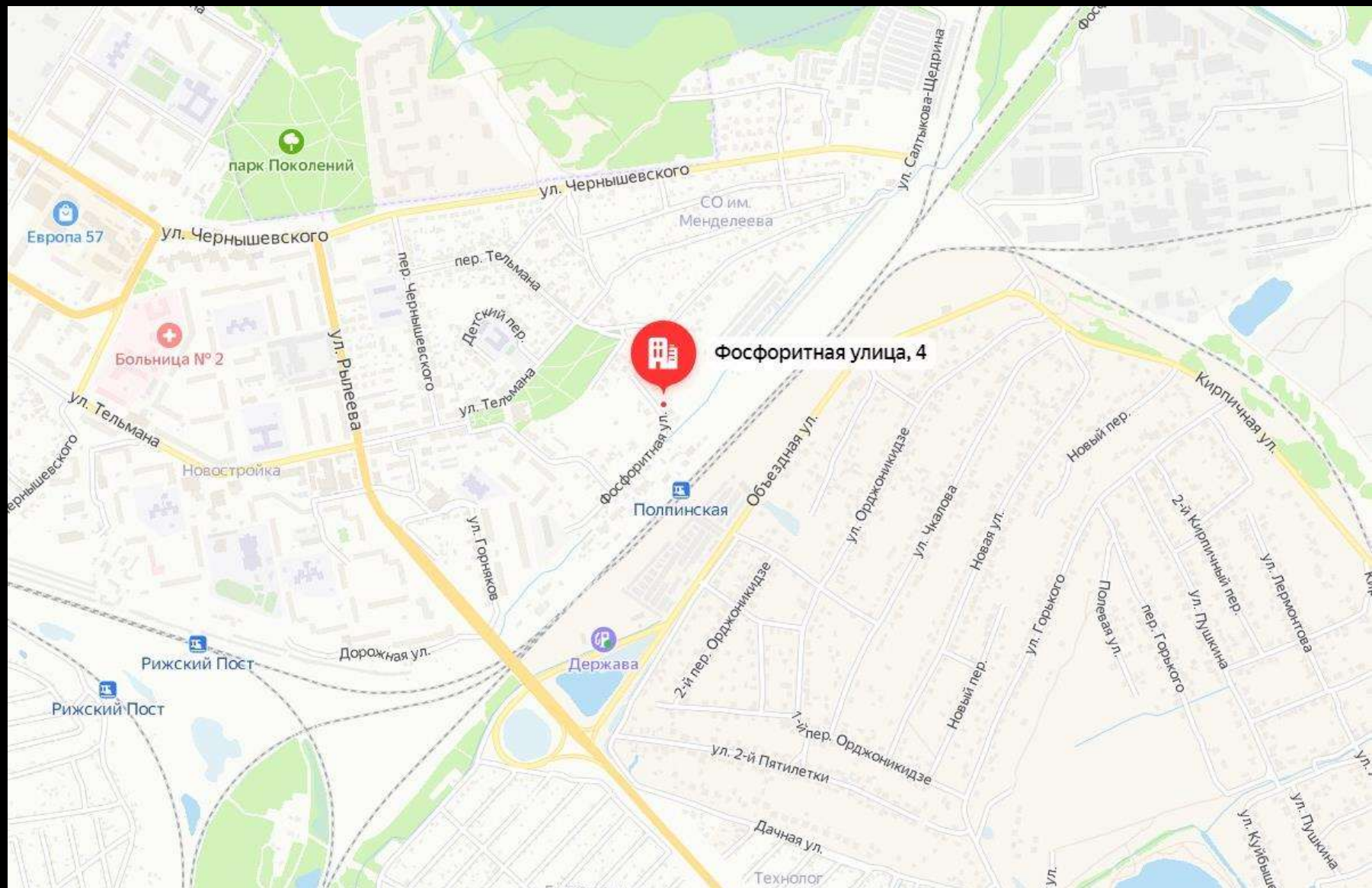



Схема организации земельного участка (вопрос 2.6)

Заявитель	Юридическое лицо
Адрес участка	Российская Федерация, Брянская область, город Брянск, ул Фосфоритная, 4
Кадастровый номер квартала	32:28:0021708
Площадь земельного участка	340 кв.м
Намерения заявителя	для перераспределения земельного участка, находящегося в государственной собственности, площадью 340 кв.м, прилегающего к земельному участку с кадастровым номером 32:28:0021708:1210
Вид права пользования земельным участком	собственность
Зона согласно карты градостроительного зонирования	Ж-4
Испрашиваемый условно разрешенный вид использования	(для индивидуального жилищного строительства)



Фотографии земельного участка по вопросу 2.6:



2.7. На условно разрешенный вид использования (для индивидуального жилищного строительства) земельного участка с кадастровым номером 32:28:0000000:8413, площадью 401 кв.м, расположенного по адресу: Российская Федерация, Брянская область, город Брянск, улица Тимоновская, находящегося в зоне застройки среднеэтажными многоквартирными домами (Ж-3).

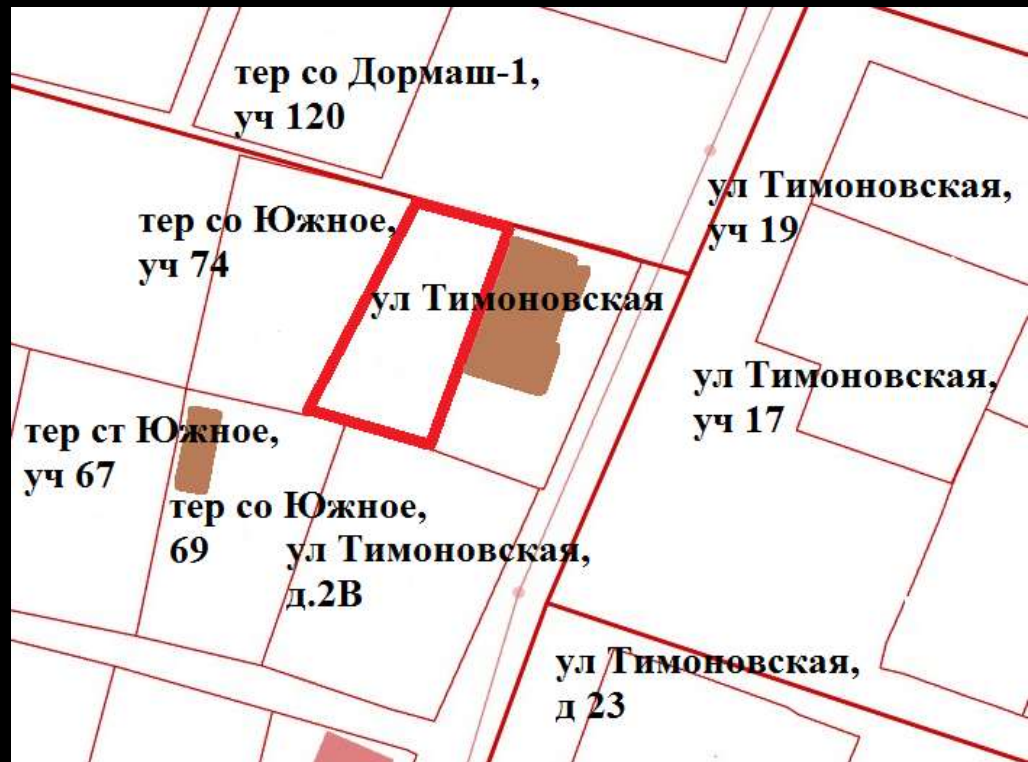
2.8. На отклонение от предельных параметров разрешенного строительства (минимальная площадь земельного участка (для индивидуального жилищного строительства) – 401 кв.м) на земельном участке с кадастровым номером 32:28:0000000:8413, площадью 401 кв.м, расположенном по адресу: Российская Федерация, Брянская область, город Брянск, улица Тимоновская, находящегося в зоне застройки среднеэтажными многоквартирными домами (Ж-3).

Ситуационная схема



Схема организации земельного участка (вопросы 2.7, 2.8)

<i>Заявитель</i>	Физическое лицо
<i>Адрес участка</i>	Российская Федерация, Брянская область, город Брянск, ул Тимоновская
<i>Кадастровый номер земельного участка</i>	32:28:0000000:8413
<i>Площадь земельного участка</i>	401 кв.м
<i>Намерения заявителя</i>	для строительства жилого дома
<i>Вид права пользования земельным участком</i>	собственность
<i>Зона согласно карты градостроительного зонирования</i>	Ж-3
<i>Испрашиваемые условно разрешенный вид использования; отклонение от предельных параметров разрешенного строительства</i>	(для индивидуального жилищного строительства); (минимальная площадь земельного участка (для индивидуального жилищного строительства) – 401 кв.м)



Фотографии земельного участка по вопросам 2.7, 2.8:



2.9. На отклонение от предельных параметров разрешенного строительства (минимальная площадь земельного участка (многоэтажная жилая застройка (высотная застройка) - 2519 кв.м) на земельном участке с кадастровым номером 32:28:0030812:27, площадью 2519 кв.м, расположенном по адресу: Российская Федерация, Брянская область, город Брянск, территория Бышего аэропорта, находящемся в зоне застройки многоэтажными многоквартирными домами (Ж-4).

Ситуационная схема

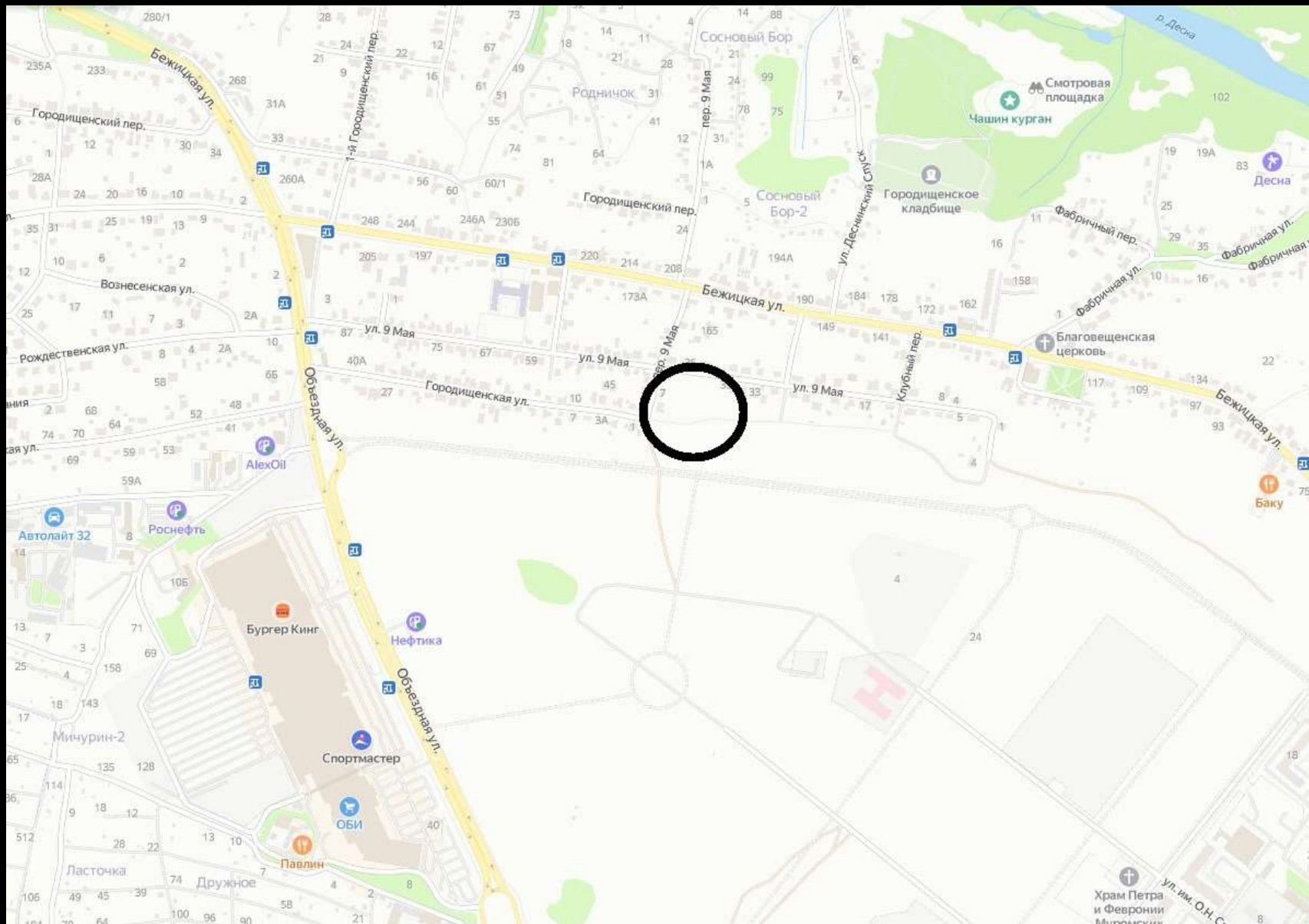
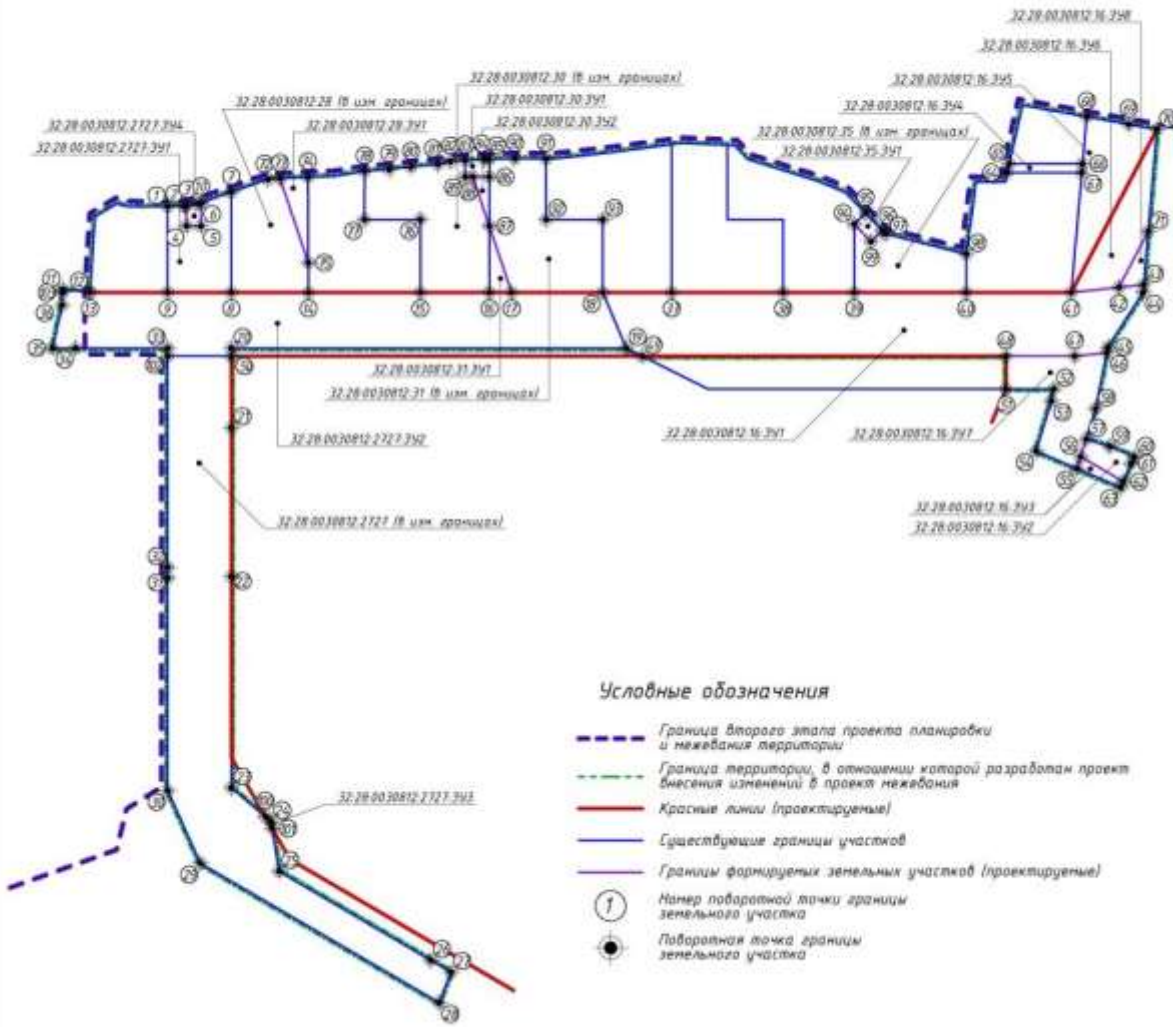


Схема организации земельного участка (вопрос 2.9)



Внесение изменений в проект планировки территории бывшего аэропорта, расположенной в Советском районе г. Брянска, утвержденный постановлением Брянской городской администрации от 10.09.2009 №1629-п, в целях актуализации документации по планировке территории указанного проекта с учетом всех внесенных в него изменений и действующих нормативов градостроительного проектирования. Второй этап.

Разбивочный чертеж раздела земельных участков квартала №18 М 1:2000



Условные обозначения

- Граница второго этапа проекта планировки и неживая территория
- Граница территории, в отношении которой разработан проект внесения изменений в проект неживая
- Красные линии (проектируемые)
- Существующие границы участков
- Границы формируемых земельных участков (проектируемые)
- 1 Номер поворотной точки границ земельного участка
- Поворотная точка границ земельного участка

Ведомость координат поворотных точек границ, образуемых путём раздела земельных участков (начало)

№ точки	Длина, м	Координаты		Дирекц. угол (гор.мил.,сек.)
		x	y	
32-28-0030812.2727.344 (в изм. границах)				
102	4.01	493345.04	2172867.35	98°34'3"
50	45.02	493339.08	2172906.91	188°35'1"
21	103.50	493294.56	2172900.19	188°34'7"
22	122.94	493192.22	2172884.77	188°34'28"
23	27.90	493070.65	2172666.44	138°44'6"
100	8.77	493049.68	2172884.84	158°40'18"
101	27.23	493014.51	2172888.03	179°30'58"
25	110.66	493014.28	2172888.26	128°57'18"
26	14.88	492944.71	2172974.31	128°58'15"
27	20.55	492935.48	2172985.72	209°44'4"
28	27.53	492917.64	2172975.53	308°50'16"
29	173.84	493026.66	2172840.12	344°22'43"
30	50.06	493074.87	2172826.64	8°34'8"
31	123.76	493197.25	2172845.08	8°33'59"
32	16.72	493273.78	2172847.57	8°34'11"
102	132.74	493345.04	2172867.35	
S = 16 434.0 м²				
32-28-0030812.2727.341				
1	10.19	493438.07	2172881.38	97°57'18"
2	1.61	493436.66	2172891.47	87°51'57"
3	12.70	493436.72	2172893.08	168°36'8"
4	9.07	493424.16	2172891.18	98°37'17"
5	14.69	493422.80	2172900.15	8°41'34"
6	20.26	493437.32	2172902.37	79°18'20"
7	63.14	493441.08	2172922.28	188°34'18"
8	4.00	493378.65	2172912.87	278°35'2"
9	54.05	493384.62	2172873.32	8°34'31"
1	1	493438.07	2172881.38	
S = 2 161.0 м²				

5/2022-ПМ2.1					
Внесение изменений в проект планировки территории бывшего аэропорта, расположенной в Советском районе г. Брянска, утвержденный постановлением Брянской городской администрации от 10.09.2009 №1629-п, в целях актуализации документации по планировке территории указанного проекта с учетом всех внесенных в него изменений и действующих нормативов градостроительного проектирования. Второй этап.					
Исполн.	Масштаб	Листы	Вид	Дата	Статус
Григорьев	1:2000	23	ПМ	23	Лист
Основная часть				Лист	Листов
Разбивочный чертеж раздела земельных участков квартала №18 М 1:2000				23	23
ГИАП	Григорьев			ООО "Ахбарет"	
ГИП	Попов				

Фотографии земельного участка по вопросу 2.9:



2.10. На отклонение от предельных параметров разрешенного строительства (минимальная площадь земельного участка (многоэтажная жилая застройка (высотная застройка) – 2894 кв.м) на земельном участке с кадастровым номером 32:28:0030812:28, площадью 2894 кв.м, расположенном по адресу: Российская Федерация, Брянская область, город Брянск, территория Бышего аэропорта, находящемся в зоне застройки многоэтажными многоквартирными домами (Ж-4).

Ситуационная схема

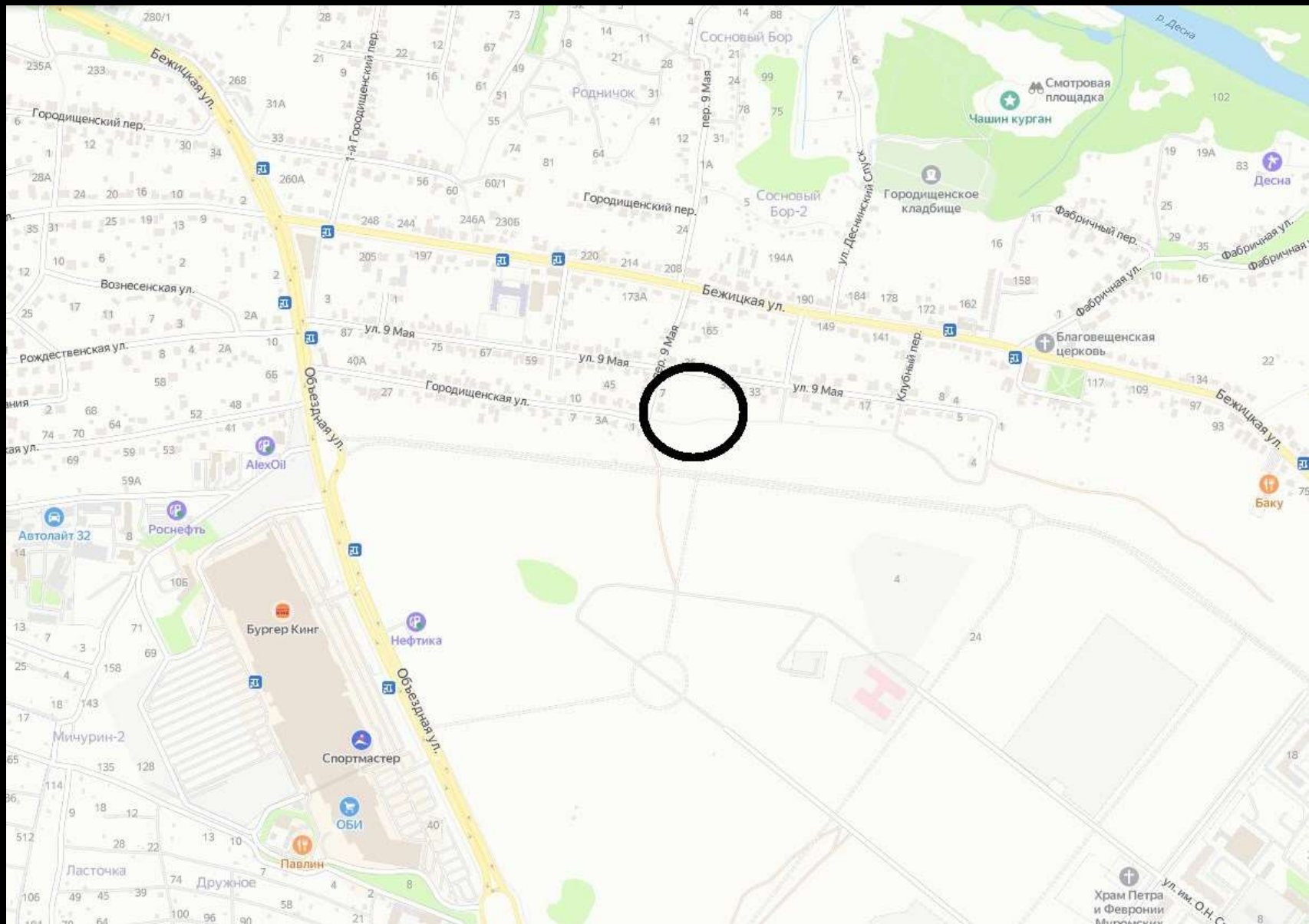
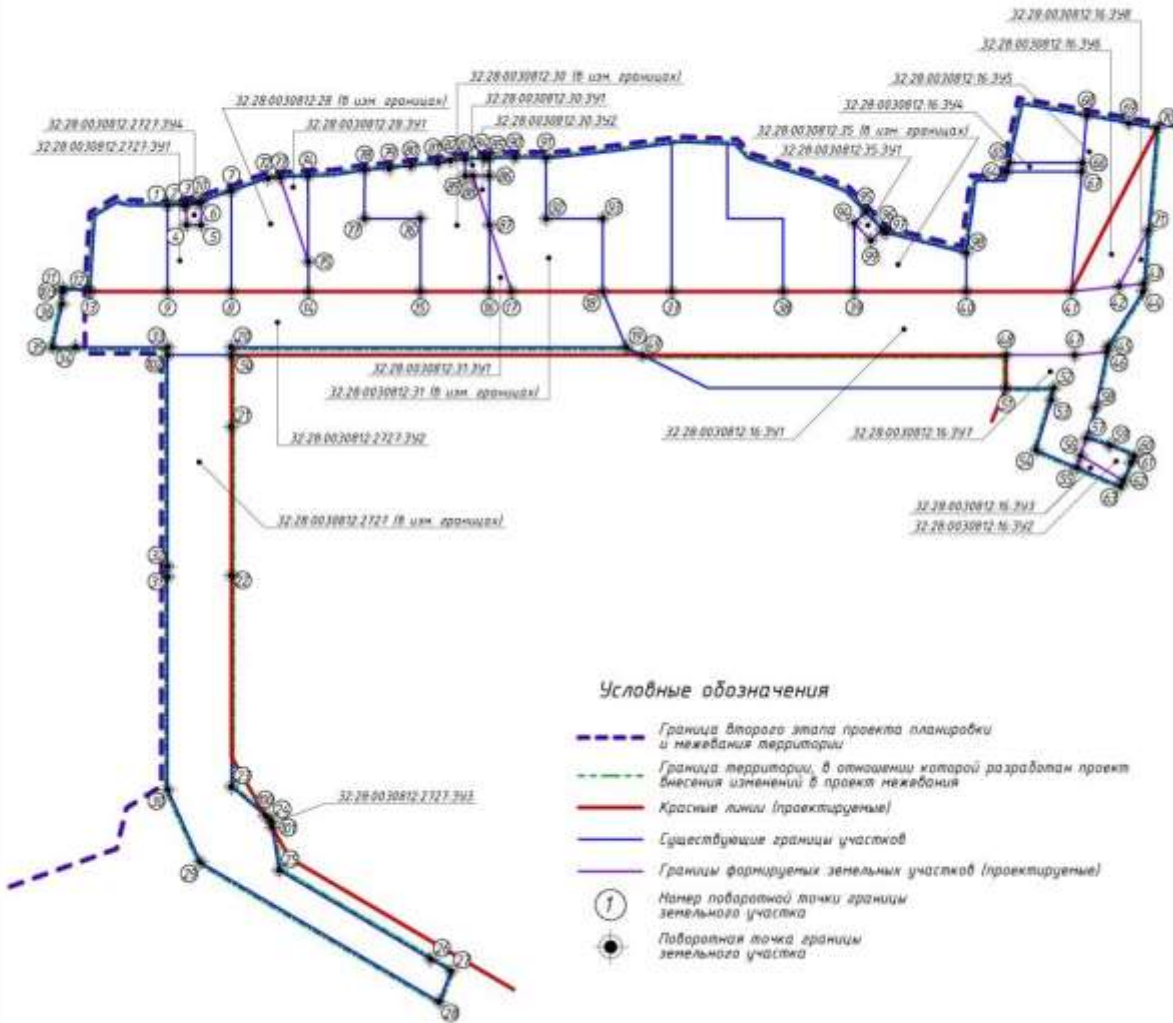


Схема организации земельного участка (вопрос 2.10)



Внесение изменений в проект планировки территории бывшего аэропорта, расположенной в Советском районе г. Брянска, утвержденный постановлением Брянской городской администрации от 10.09.2009 №1629-п, в целях актуализации документации по планировке территории указанного проекта с учетом всех внесенных в него изменений и действующих нормативов градостроительного проектирования. Второй этап.

Разбивочный чертеж раздела земельных участков квартала №18 М 1:2000



Условные обозначения

- Граница второго этапа проекта планировки и неживая территория
- Граница территории, в отношении которой разработан проект внесения изменений в проект неживая
- Красные линии (проектируемые)
- Существующие границы участков
- Границы формируемых земельных участков (проектируемые)
- 1 Номер поворотной точки границ земельного участка
- Поворотная точка границ земельного участка

Ведомость координат поворотных точек границ, образуемых путём раздела земельных участков (начало)

№ точки	Длина, м	Координаты		Дирекц. угол (гор.мил.,сек.)
		x	y	
32-28-0030812.2727.344 (в изм. границах)				
102	40.01	493345.04	2172867.35	98°34'3"
50	45.02	493339.08	2172906.91	188°35'1"
21	103.50	493294.56	2172900.19	188°34'7"
22	122.94	493192.22	2172884.77	188°34'28"
23	27.90	493070.65	2172666.44	138°44'6"
100	8.77	493049.68	2172884.84	158°40'18"
101	27.23	49304.151	2172888.03	179°30'58"
25	110.66	493014.28	2172888.26	128°57'18"
26	14.88	492944.71	2172974.31	128°58'15"
27	20.55	492935.48	2172985.72	209°44'4"
28	27.53	492917.64	2172975.53	308°50'16"
29	173.84	493026.66	2172840.12	344°22'43"
30	50.06	493074.87	2172826.64	8°34'8"
31	123.76	493197.25	2172845.08	8°33'59"
32	16.72	493273.78	2172847.57	8°34'11"
102	132.74	493345.04	2172867.35	
S = 16 434.0 м²				
32-28-0030812.2727.341				
1	10.19	493438.07	2172881.38	97°57'18"
2	1.61	493436.66	2172891.47	87°51'57"
3	12.70	493436.72	2172893.08	168°36'8"
4	9.07	493424.16	2172891.18	98°37'17"
5	14.69	493422.80	2172900.15	8°41'34"
6	20.26	493437.32	2172902.37	79°18'20"
7	63.14	493441.08	2172922.28	188°34'18"
8	48.00	493378.65	2172912.87	278°35'2"
9	54.05	493384.62	2172873.32	8°34'31"
1	54.05	493438.07	2172881.38	
S = 2 181.0 м²				

5/2022-ПМ2.1					
Внесение изменений в проект планировки территории бывшего аэропорта, расположенной в Советском районе г. Брянска, утвержденный постановлением Брянской городской администрации от 10.09.2009 №1629-п, в целях актуализации документации по планировке территории указанного проекта с учетом всех внесенных в него изменений и действующих нормативов градостроительного проектирования. Второй этап.					
Исполн.	Масштаб	Листы	Вид	Дата	Статус
Григорьев	1:2000	23	П	23	
Основная часть			Листы	Лист	Листов
			01	23	
ГИАП	Григорьев	Разбивочный чертеж раздела земельных участков квартала №18 М 1:2000			ООО "Ахбарет"
ГИП	Попов				

Фотографии земельного участка по вопросу 2.10:



2.11. На условно разрешенные виды использования (бытовое обслуживание; амбулаторно-поликлиническое обслуживание) земельного участка с кадастровым номером 32:28:0000000:5425, площадью 1000 кв.м, расположенного по адресу: Российская Федерация, Брянская область, город Брянск, улица Строевая, земельный участок 29А, находящегося в зоне застройки индивидуальными жилыми домами (Ж-1).

2.12. На условно разрешенные виды использования (бытовое обслуживание; амбулаторно-поликлиническое обслуживание) земельного участка с кадастровым номером 32:28:0030116:40, площадью 452 кв.м, расположенного по адресу: Российская Федерация, Брянская область, город Брянск, улица Строевая, земельный участок 29Б, находящегося в зоне застройки индивидуальными жилыми домами (Ж-1).

Ситуационная схема

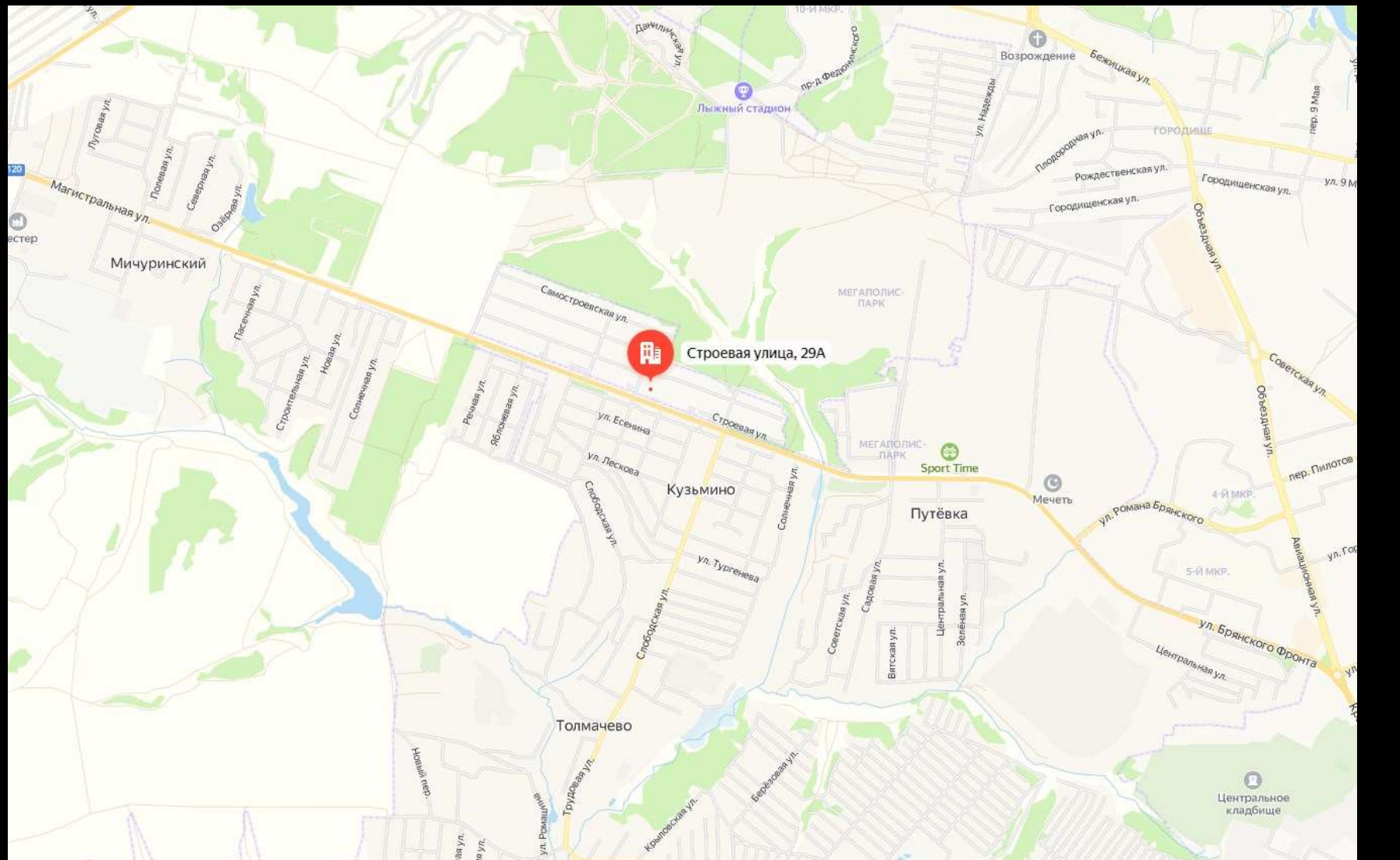
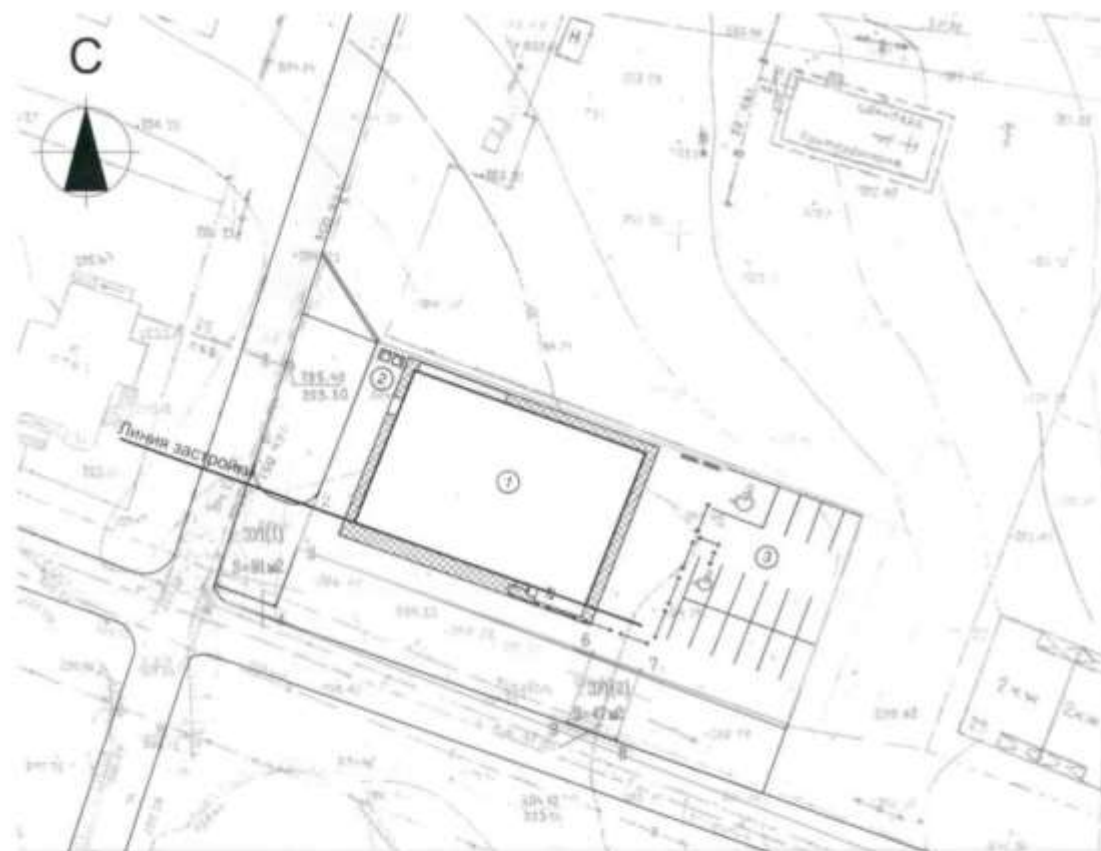


Схема организации земельного участка (вопросы 2.11, 2.12)



Условные обозначения:

- Эксплуатируемое здание
- Границы земельного участка
- Асфальтовое покрытие
- Тротуарная плитка
- Стоянка для временного хранения автотранспорта
- Место стоянки для МГН
- Скамья с урной
- Контейнеры КБО
- Пути перемещения МГН

Экспликация:

- ① Эксплуатируемое универсальное здание: 1-ый этаж - магазин, 2-ой этаж - бытовое обслуживание, амбулаторно-поликлиническое обслуживание
- ② Хозяйственная площадка
- ③ Автостоянка

Технико-экономические показатели:

Площадь участка - 1452 м²
 Общая площадь - 950,31 м²
 Площадь застройки - 511,75 м²
 Площадь тротуарной плитки - 88,25 м²
 Площадь озеленения - 218 м²
 Площадь асфальтового покрытия - 634 м²
 Коэффициент застройки - 0,35
 Коэффициент плотности застройки - 0,65
 Количество машиномест - 17,в том числе 2 м для МГН
 Площадь асфальтирования - 138,0 м²

						28062022-AP				
						Брянская обл., г. Брянск, ул. Строителей, 29Б, ул. Строителей, 29 А				
Имя	Катег.	Адрес	№/об.	Пол	Дата	Универсальное здание		Листы	Лист	Листов
								11		
СДП	Мультип					Земля планировочной организации земельного участка № 1500		ООО "Архисити"		
Архитектор	Мультип									
И. Контр.	Контр.									
Проект	Проект									

Фотографии земельного участка по вопросам 2.11, 2.12:



2.13. На отклонения от предельных параметров разрешенного строительства (минимальная площадь земельного участка (многоэтажная жилая застройка (высотная застройка) - 2418 кв.м; минимальный отступ строений от красной линии улиц в районе существующей застройки – в соответствии со сложившейся ситуацией; в районе новой застройки – 2,5 м) на земельном участке с кадастровым номером 32:28:0014713:401, площадью 2418 кв.м, расположенном по адресу: Российская Федерация, Брянская область, город Брянск, находящемся в зоне застройки многоэтажными многоквартирными домами (Ж-4).

Ситуационная схема

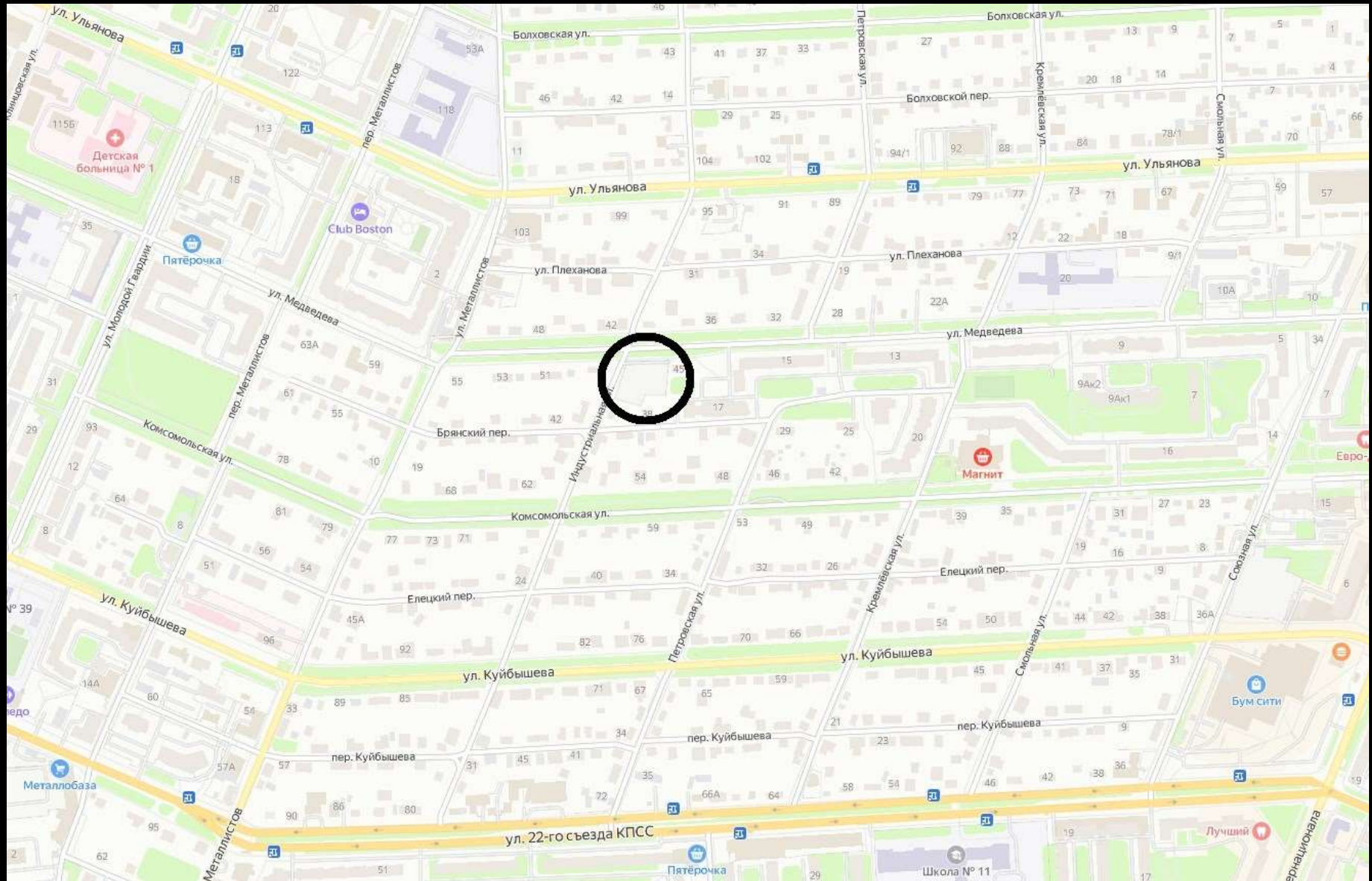


Схема организации земельного участка (вопрос 2.13)



Видимость здания и обозначение двора и проезда:

Назначение и обозначение	Количество	Видимость				Классификация
		объект	двор	двор	двор	
1	1					Проходимость

УСЛОВНЫЕ ОБОЗНАЧЕНИЯ

- Граница земельного участка, 5-74.8/03 м2
- Асфальтовое покрытие
- Тропушки пешеходные
- Газон
- Дорожки
- Резиновое покрытие
- Место для установки различных зданий
- Газоду для МН

Количество парковочных мест 20 м/мест (по расчету).
Всего по документации - 25 м/мест, в т.ч. для МН - 6 м/мест

ОСНОВНЫЕ ПОКАЗАТЕЛИ ГЕНПЛАНА

Наименование	Значение показателей		
	в квадратных метрах	в процентах	Нормативное
Площадь участка м ²	24.81.00	100	
Площадь застройки м ²	434.45	19	25
Площадь асфальтового покрытия м ²	1869.00	4,8	
Площадь газонов м ²	794.55	3,1	>5
Общая площадь «фартук» м ²	2603.30		
Асфальтированные пешеходные территории		7,93	45-88

02/25-00-00-039					
Муниципальный двор по ул. Мейерhöfe в Бокситогорском р-не г. Зинсес					
Регистр	Дата	№ документа	Дата	№ документа	Дата
Исполнитель	Сметчик	100			
ГМТ	Муниципальный двор	100			
Исполнитель	Муниципальный двор	100			

План благоустройства и озеленения территории участка



Дата: 02.05.2010
 Лист: 1 из 1
 Шкала: 1:500

Фотографии земельного участка по вопросу 2.13:



2.14. На условно разрешенный вид использования (размещение гаражей для собственных нужд) земельного участка площадью 35 кв.м, расположенного по адресу: Российская Федерация, Брянская область, город Брянск, территория БГ по переулку Канатному, находящегося в зоне застройки индивидуальными жилыми домами (Ж-1).

Ситуационная схема

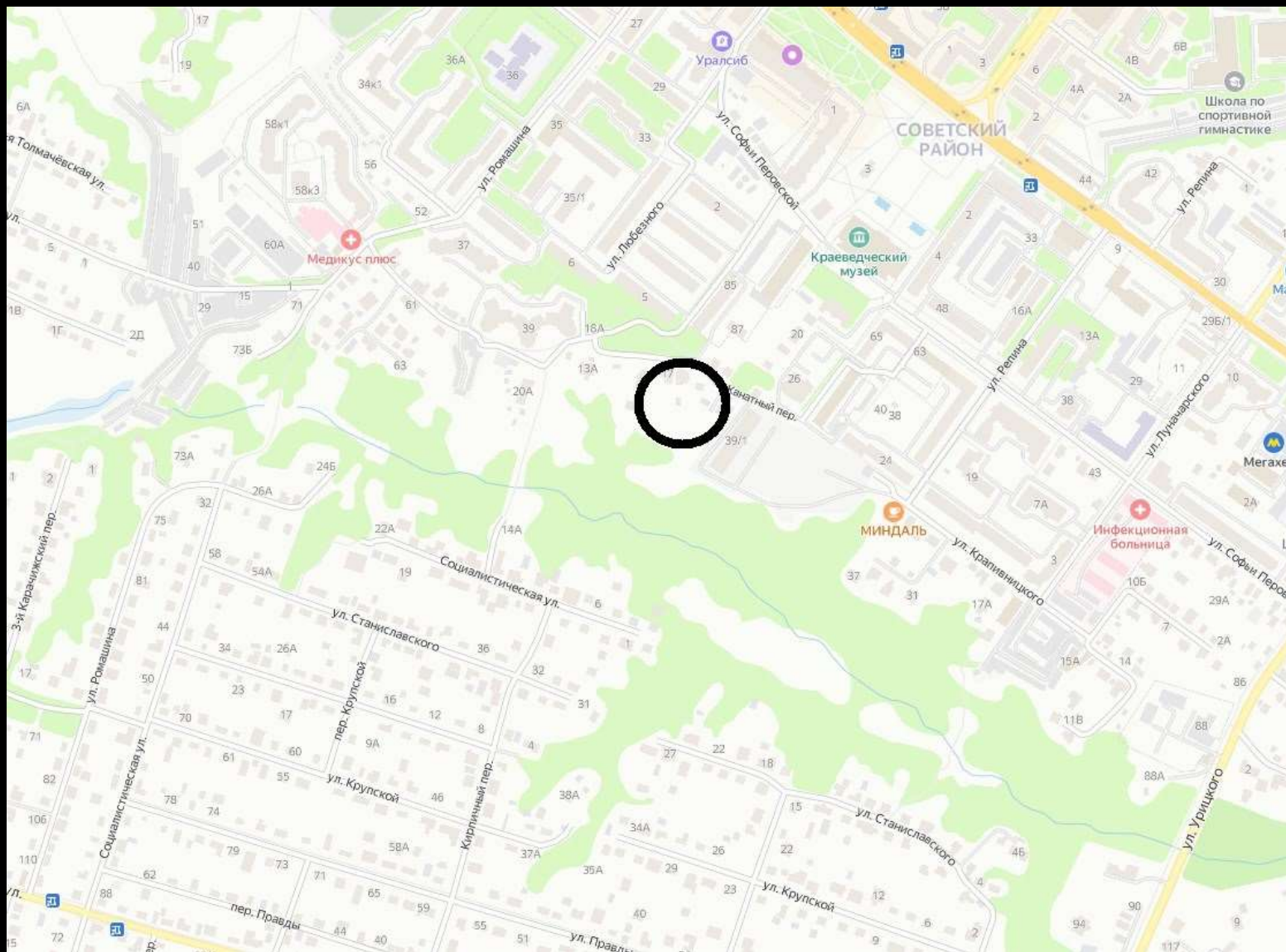


Схема организации земельного участка (вопрос 2.14)

<i>Заявитель</i>	Юридическое лицо
<i>Адрес участка</i>	Российская Федерация, Брянская область, город Брянск, территория БГ по переулку Канатному
<i>Кадастровый номер квартала</i>	32:28:0032516
<i>Площадь земельного участка</i>	35 кв.м
<i>Намерения заявителя</i>	для утверждения схемы расположения земельного участка
<i>Вид права пользования земельным участком</i>	собственность
<i>Зона согласно карты градострои- тельного зонирования</i>	Ж-1
<i>Испрашиваемый условно разрешенный вид использования</i>	(размещение гаражей для собственных нужд)



Фотографии земельного участка по вопросу 2.14:



2.15. На условно разрешенный вид использования (размещение гаражей для собственных нужд) земельного участка площадью 28 кв.м, расположенного по адресу: Российская Федерация, Брянская область, город Брянск, рп Белые Берега, улица Привокзальная, находящегося в зоне застройки индивидуальными жилыми домами (Ж-1).

Ситуационная схема

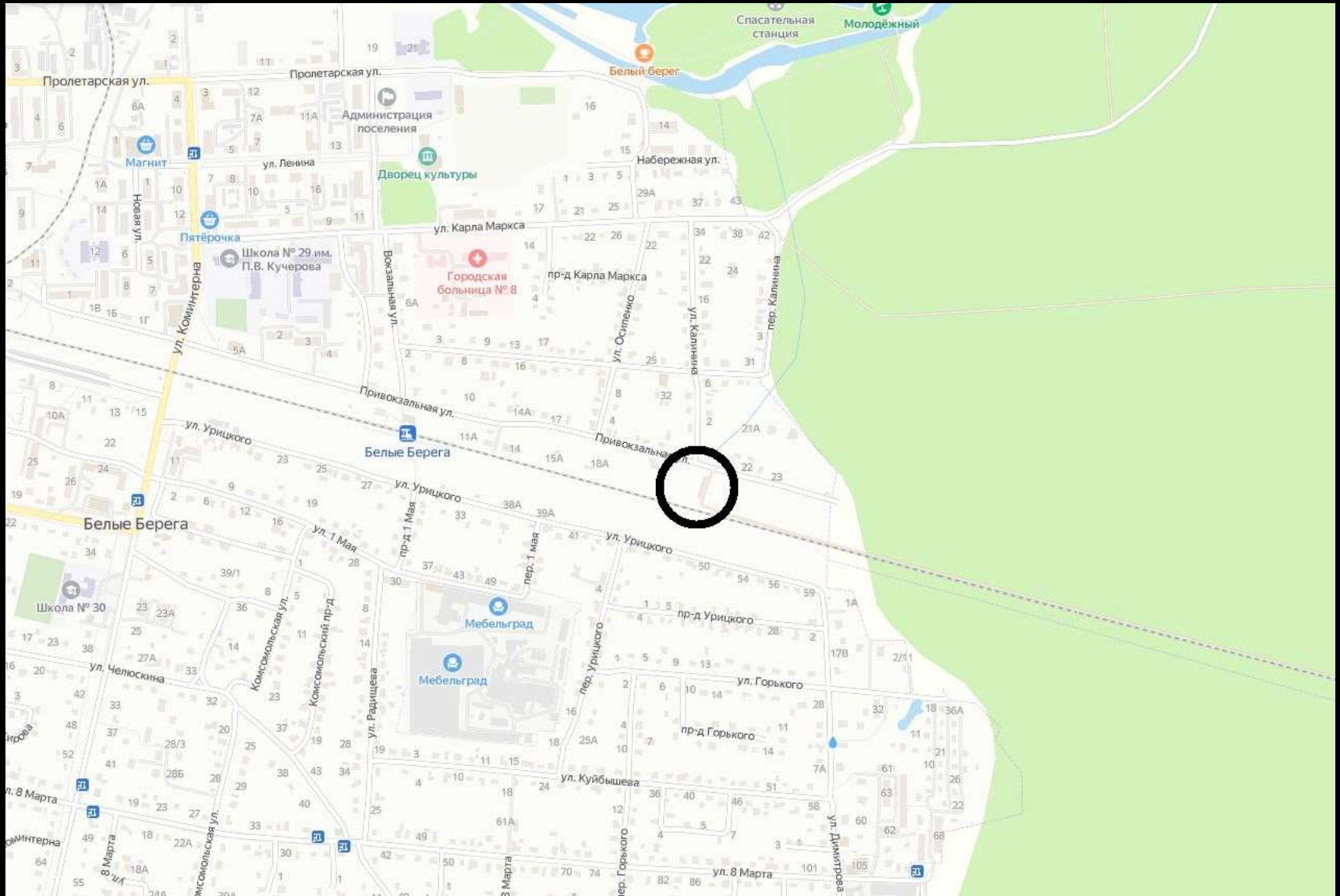
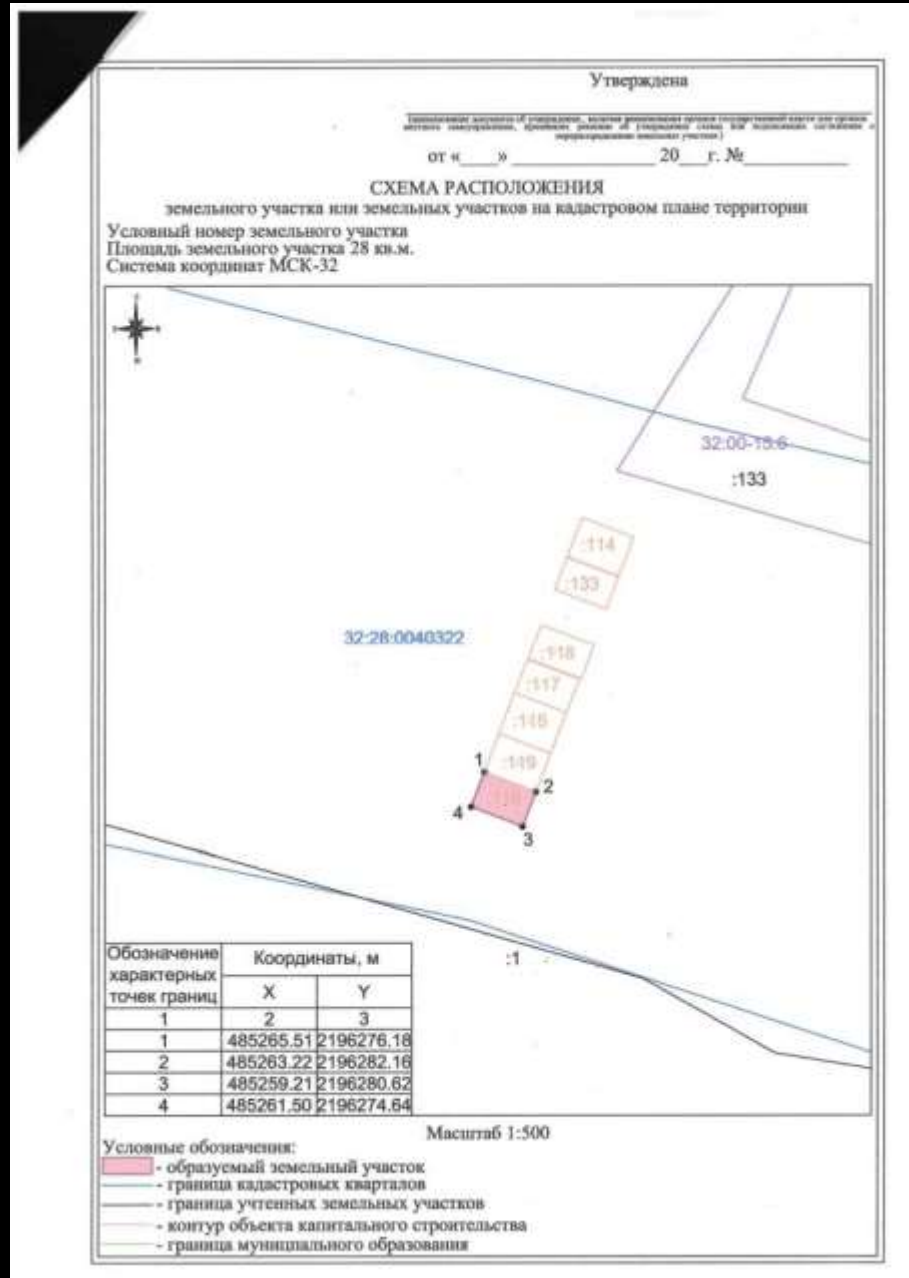


Схема организации земельного участка (вопрос 2.15)

<i>Заявитель</i>	Юридическое лицо
<i>Адрес участка</i>	Российская Федерация, Брянская область, город Брянск, рп Белые Берега, улица Привокзальная
<i>Кадастровый номер квартала</i>	32:28:0040322
<i>Площадь земельного участка</i>	28 кв.м
<i>Намерения заявителя</i>	для утверждения схемы расположения земельного участка
<i>Вид права пользования земельным участком</i>	собственность
<i>Зона согласно карты градостроительного зонирования</i>	Ж-1
<i>Испрашиваемый условно разрешенный вид использования</i>	(размещение гаражей для собственных нужд)



Фотографии земельного участка по вопросу 2.15:



2.16. На условно разрешенный вид использования (многоэтажная жилая застройка (высотная застройка)) земельного участка с кадастровым номером 32:28:0013402:40, площадью 396271 кв.м, расположенного по адресу: Российская Федерация, Брянская область, город Брянск, микрорайон Автозаводец, находящегося в зоне застройки индивидуальными жилыми домами (Ж-1).

Ситуационная схема

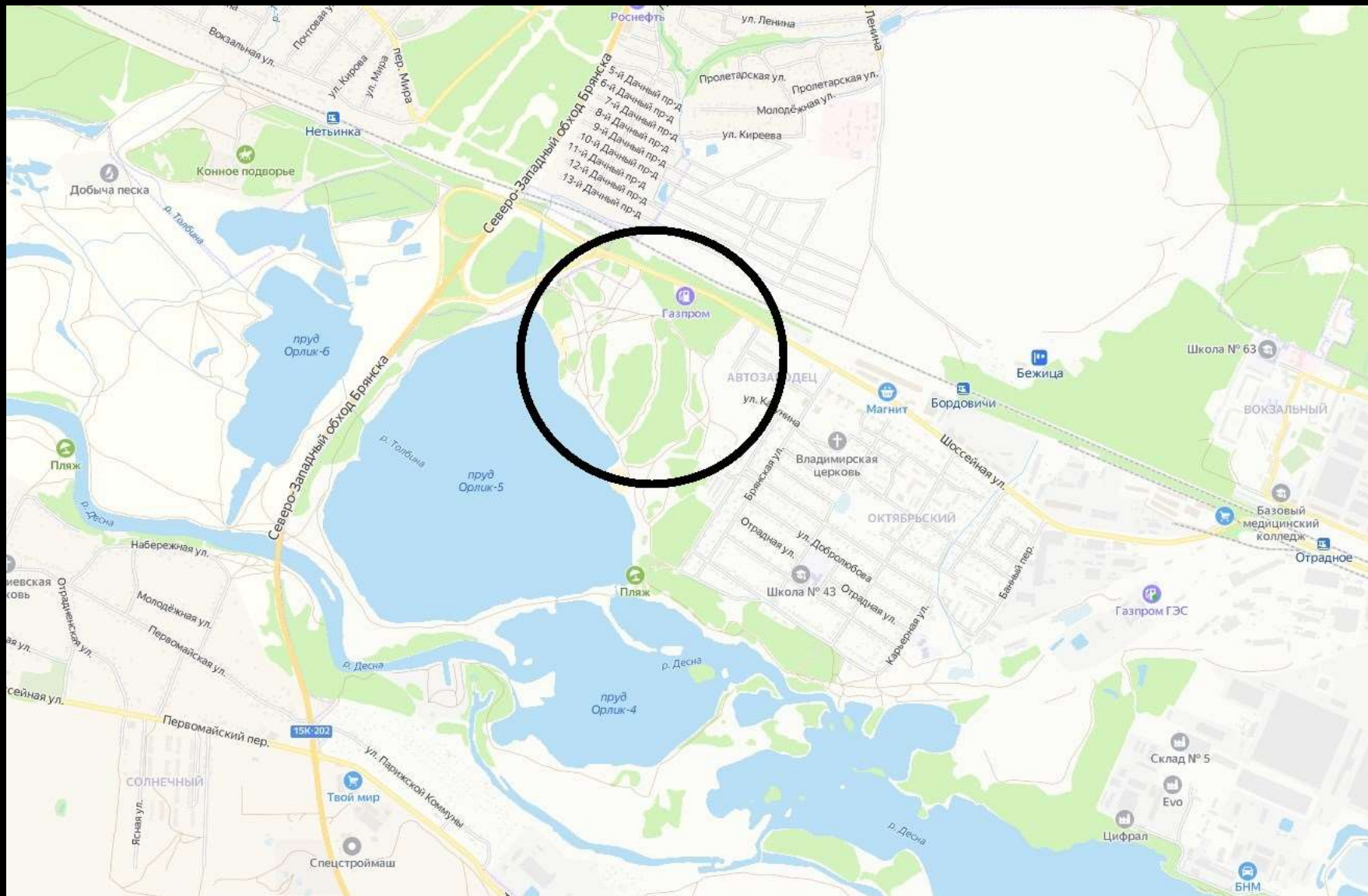


Схема организации земельного участка (вопрос 2.16)

<i>Заявитель</i>	Юридическое лицо
<i>Адрес участка</i>	Российская Федерация, Брянская область, город Брянск, микрорайон Автозаводец
<i>Кадастровый номер земельного участка</i>	32:28:0013402:40
<i>Площадь земельного участка</i>	396271 кв.м
<i>Намерения заявителя</i>	для продолжения работ в части применения механизма комплексного развития территории
<i>Вид права пользования земельным участком</i>	собственность
<i>Зона согласно карты градостроительного зонирования</i>	Ж-1
<i>Испрашиваемый условно разрешенный вид использования</i>	(многоэтажная жилая застройка (высотная застройка))



Фотографии земельного участка по вопросу 2.16:



2.17. На отклонение от предельных параметров разрешенного строительства (минимальная площадь земельного участка (для индивидуального жилищного строительства) – 385 кв.м) на земельном участке с кадастровым номером 32:28:0040831:19, площадью 770 кв.м, расположенном по адресу: Российская Федерация, Брянская область, город Брянск, улица Тургенева, дом 39, находящемся в зоне застройки индивидуальными жилыми домами (Ж-1).

Ситуационная схема

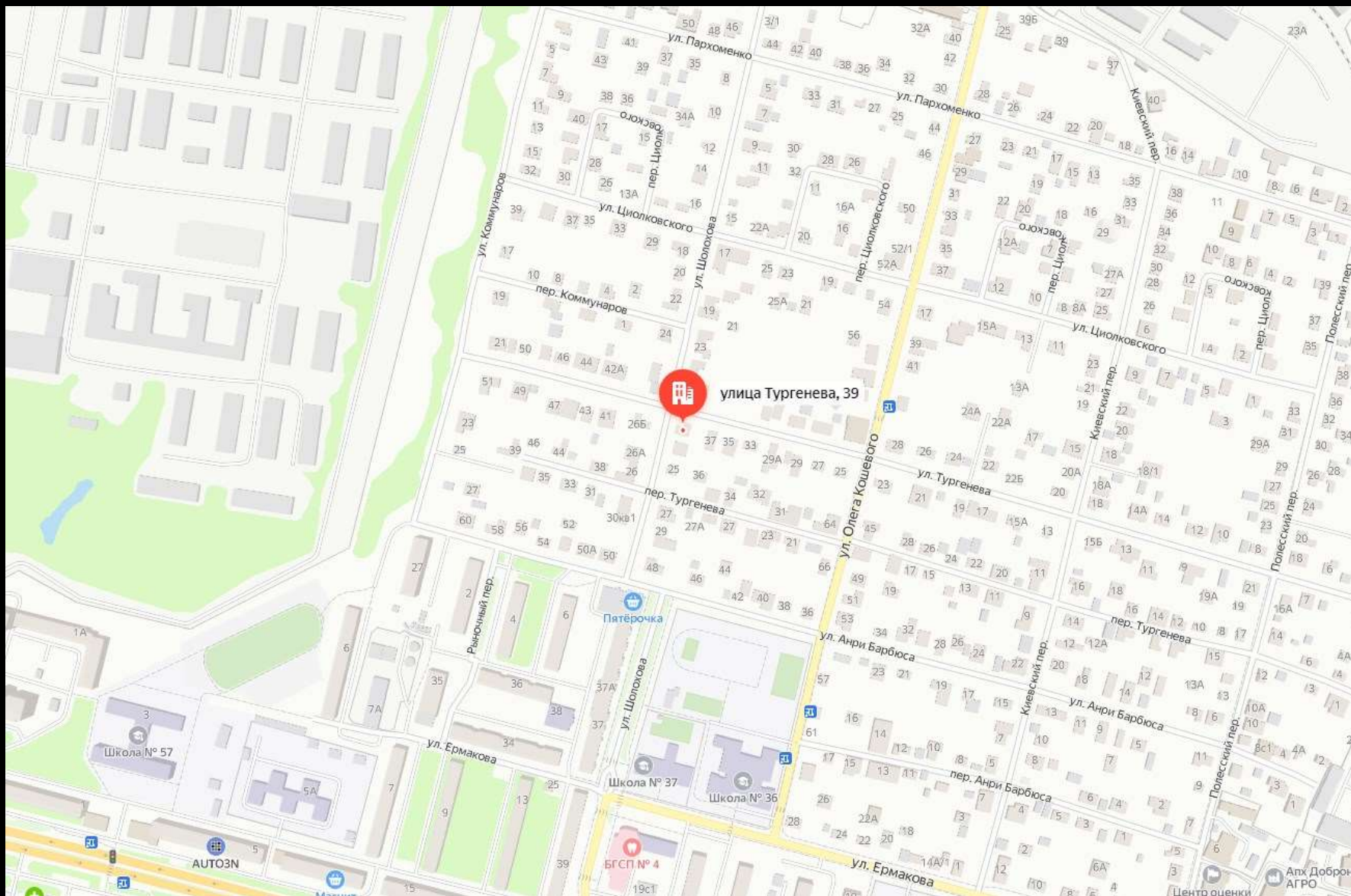
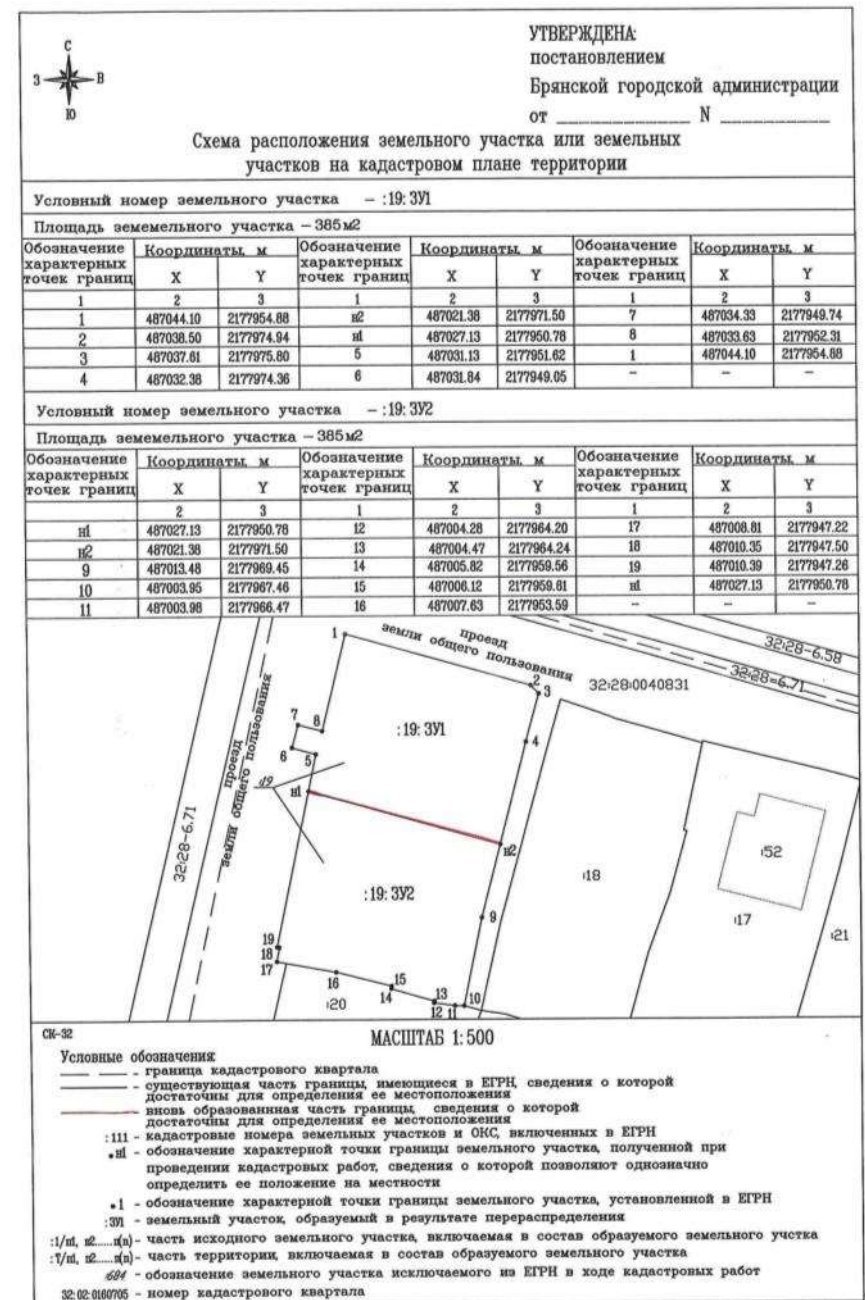


Схема организации земельного участка (вопрос 2.17)

Заявитель	Физическое лицо
Адрес участка	Российская Федерация, Брянская область, город Брянск, ул Тургенева, д.39
Кадастровый номер земельного участка	32:28:0040831:19
Площадь земельного участка	770 кв.м
Намерения заявителя	для строительства жилого дома
Вид права пользования земельным участком	собственность
Зона согласно карты градостроительного зонирования	Ж-1
Испрашиваемое отклонение от предельных параметров разрешенного строительства	(минимальная площадь земельного участка (для индивидуального жилищного строительства) – 385 кв.м)



Фотографии земельного участка по вопросу 2.17:



2.18. На условно разрешенный вид использования (многоэтажная жилая застройка (высотная застройка)) земельного участка с кадастровым номером 32:28:0040847:716, площадью 5110 кв.м, расположенного по адресу: Российская Федерация, Брянская область, город Брянск, проспект Московский, находящегося в зоне застройки индивидуальными жилыми домами и домами блокированной застройки (Ж-2).

Ситуационная схема

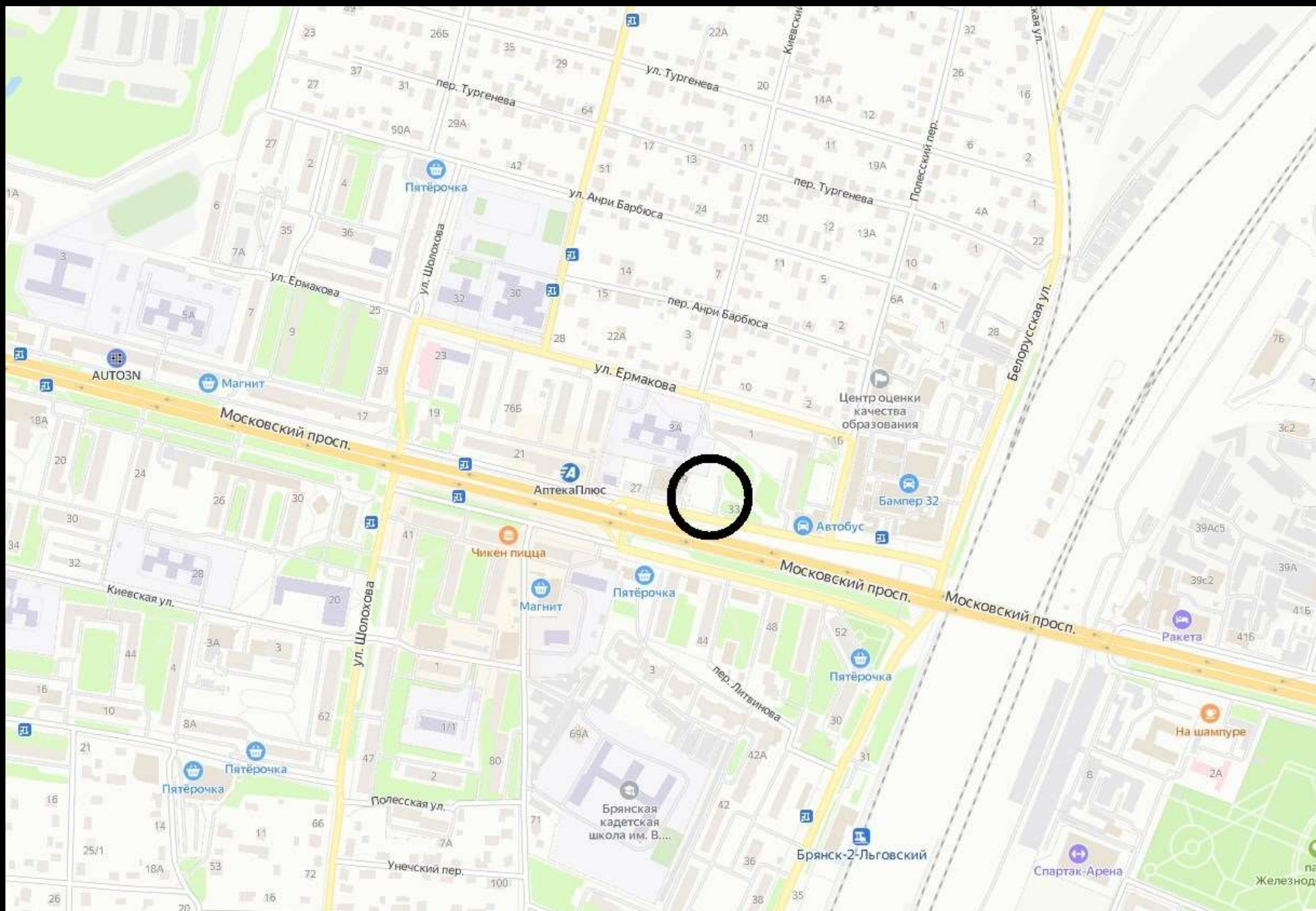
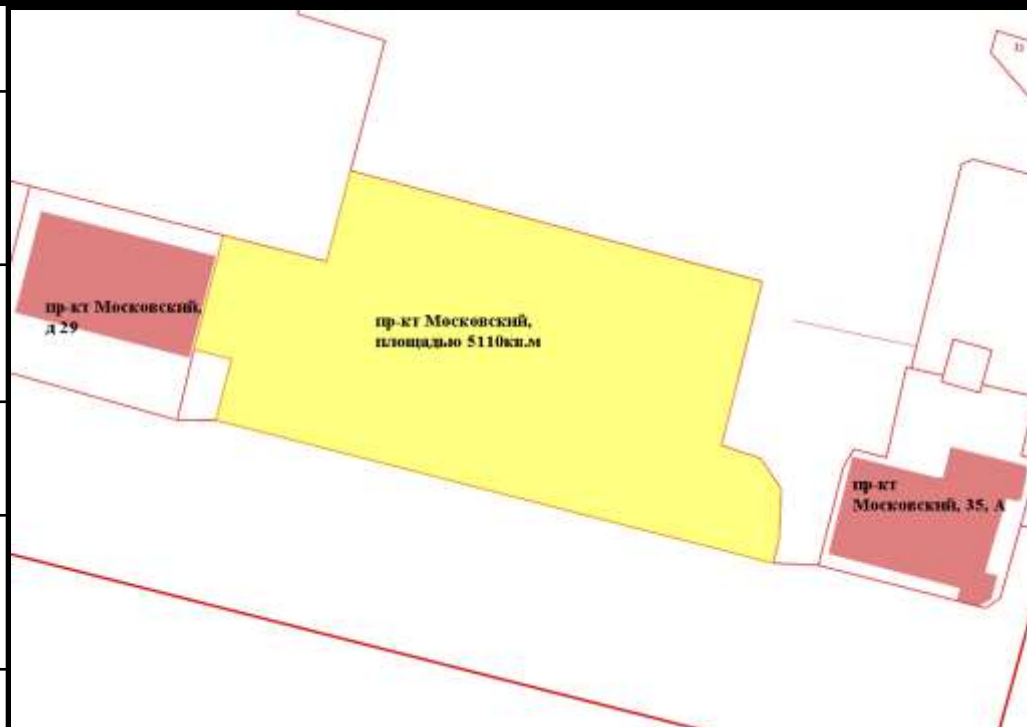


Схема организации земельного участка (вопрос 2.18)

<i>Заявитель</i>	Юридическое лицо
<i>Адрес участка</i>	Российская Федерация, Брянская область, город Брянск, проспект Московский
<i>Кадастровый номер земельного участка</i>	32:28:0040847:716
<i>Площадь земельного участка</i>	5110 кв.м
<i>Намерения заявителя</i>	для строительства многоквартирного многоэтажного жилого дома
<i>Вид права пользования земельным участком</i>	собственность
<i>Зона согласно карты градостроительного зонирования</i>	Ж-2
<i>Испрашиваемый условно разрешенный вид использования</i>	(многоэтажная жилая застройка (высотная застройка))



Фотографии земельного участка по вопросу 2.18:

