



Площадь земельного участка 1 000 м²		
Обозначение характерных точек границ	Координаты, м	
	X	Y
1	2	3
н4	502 281,30	2 171 213,58
н3	502 289,72	2 171 252,95
2	502 314,01	2 171 247,75
1	502 305,59	2 171 208,38
н4	502 281,30	2 171 213,58


Условные обозначения:


:3У1 - Условный номер образуемого земельного участка


:152 - Кадастровый номер земельного участка, сведения о котором содержатся в ГКН


 - Существующая граница земельного участка, имеющиеся в ГКН сведения о которой достаточны для определения ее местоположения

 - Граница ЗОУИТ

 - Граница кадастрового квартала

 - Вновь образуемая граница земельного участка, сведения о которой достаточны для определения ее местоположения

 н3 - Характерная точка, сведения о которой позволяют однозначно определить ее местоположение

 - Система координат

МСК 32 Зона 2

- Номер кадастрового квартала

32:28:0011304