

2.1. На условно разрешенный вид использования (для индивидуального жилищного строительства) земельного участка с кадастровым номером 32:28:0021315:28, площадью 898 кв.м, расположенного по адресу: Российская Федерация, Брянская область, город Брянск, улица Энгельса, дом 17, находящегося в зоне застройки среднеэтажными многоквартирными домами (Ж-3).

Ситуационная схема

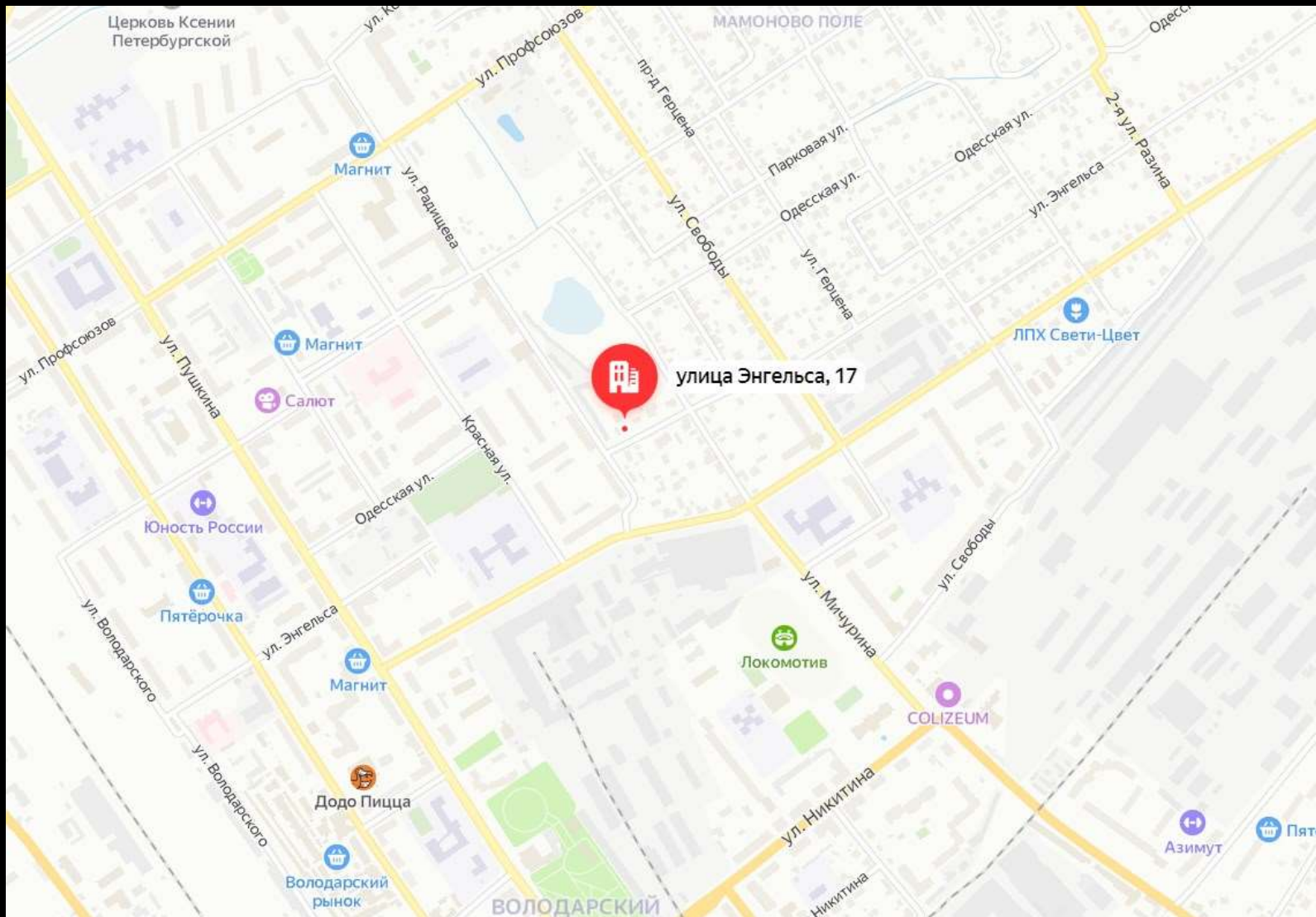
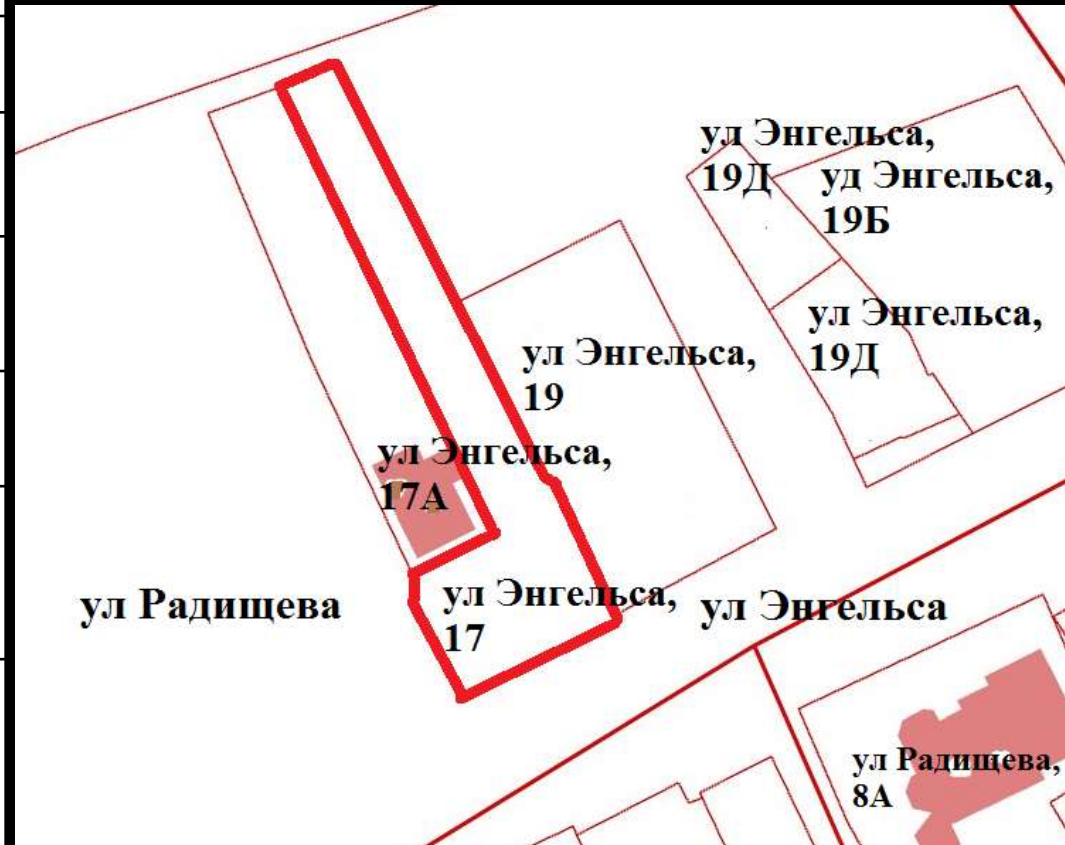


Схема организации земельного участка (вопрос 2.1)

<i>Заявитель</i>	Физические лица
<i>Адрес участка</i>	Брянская область, город Брянск, ул Энгельса, д.17
<i>Кадастровый номер земельного участка</i>	32:28:0021315:28
<i>Площадь земельного участка</i>	898 кв.м
<i>Намерения заявителя</i>	для перераспределения земельного участка с землями, находящимися в государственной собственности
<i>Вид права пользования земельным участком</i>	собственность
<i>Зона согласно карты градостроительного зонирования</i>	Ж-3
<i>Испрашиваемый условно разрешенный вид</i>	(для индивидуального жилищного строительства)

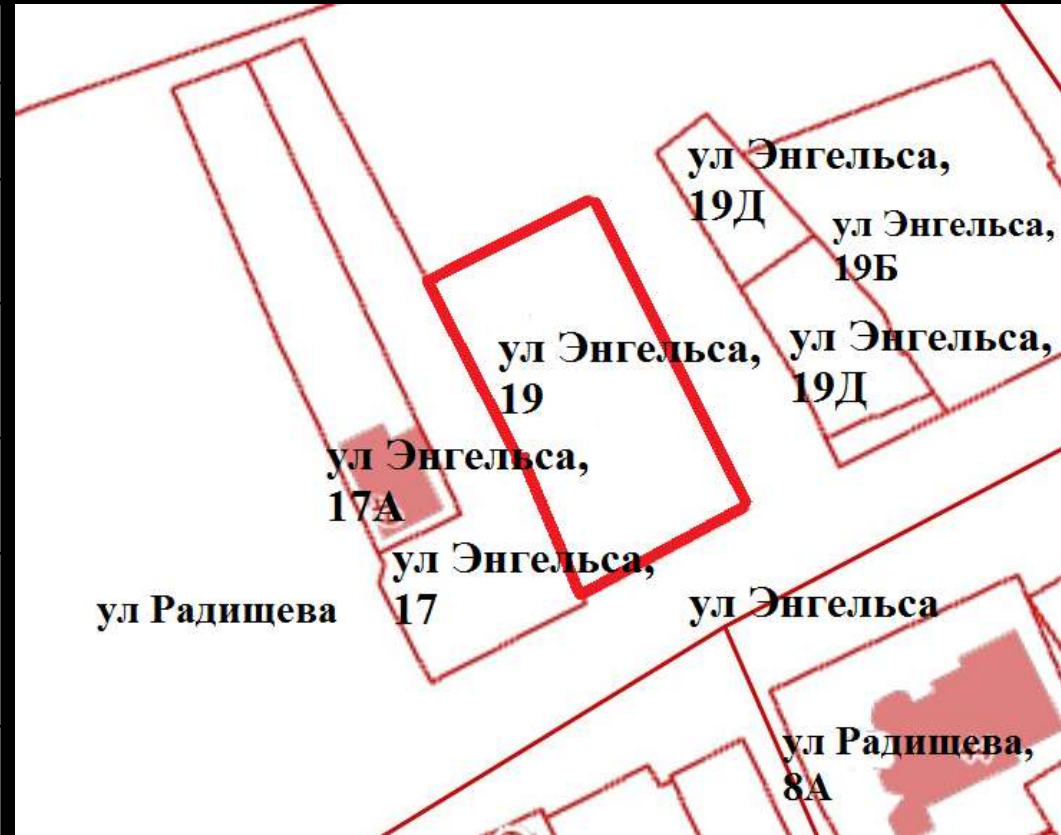


Фотография земельного участка по вопросу 2.1:



Схема организации земельного участка (вопрос 2.2)

<i>Заявитель</i>	Физические лица
<i>Адрес участка</i>	Брянская область, город Брянск, ул Энгельса, д.19
<i>Кадастровый номер земельного участка</i>	32:28:0021315:17
<i>Площадь земельного участка</i>	1000 кв.м
<i>Намерения заявителя</i>	для перераспределения земельного участка с землями, находящимися в государственной собственности
<i>Вид права пользования земельным участком</i>	собственность
<i>Зона согласно карты градостроительного зонирования</i>	Ж-3
<i>Испрашиваемый условно разрешенный вид</i>	(для индивидуального жилищного строительства)



Фотографии земельного участка по вопросу 2.2:



2.3. На условно разрешенный вид использования (для индивидуального жилищного строительства) земельного участка площадью 274 кв.м, расположенного по адресу: Брянская область, город Брянск, улица Краснофлотская, дом 8А, находящегося в зоне застройки многоэтажными многоквартирными домами (Ж-4).

Ситуационная схема

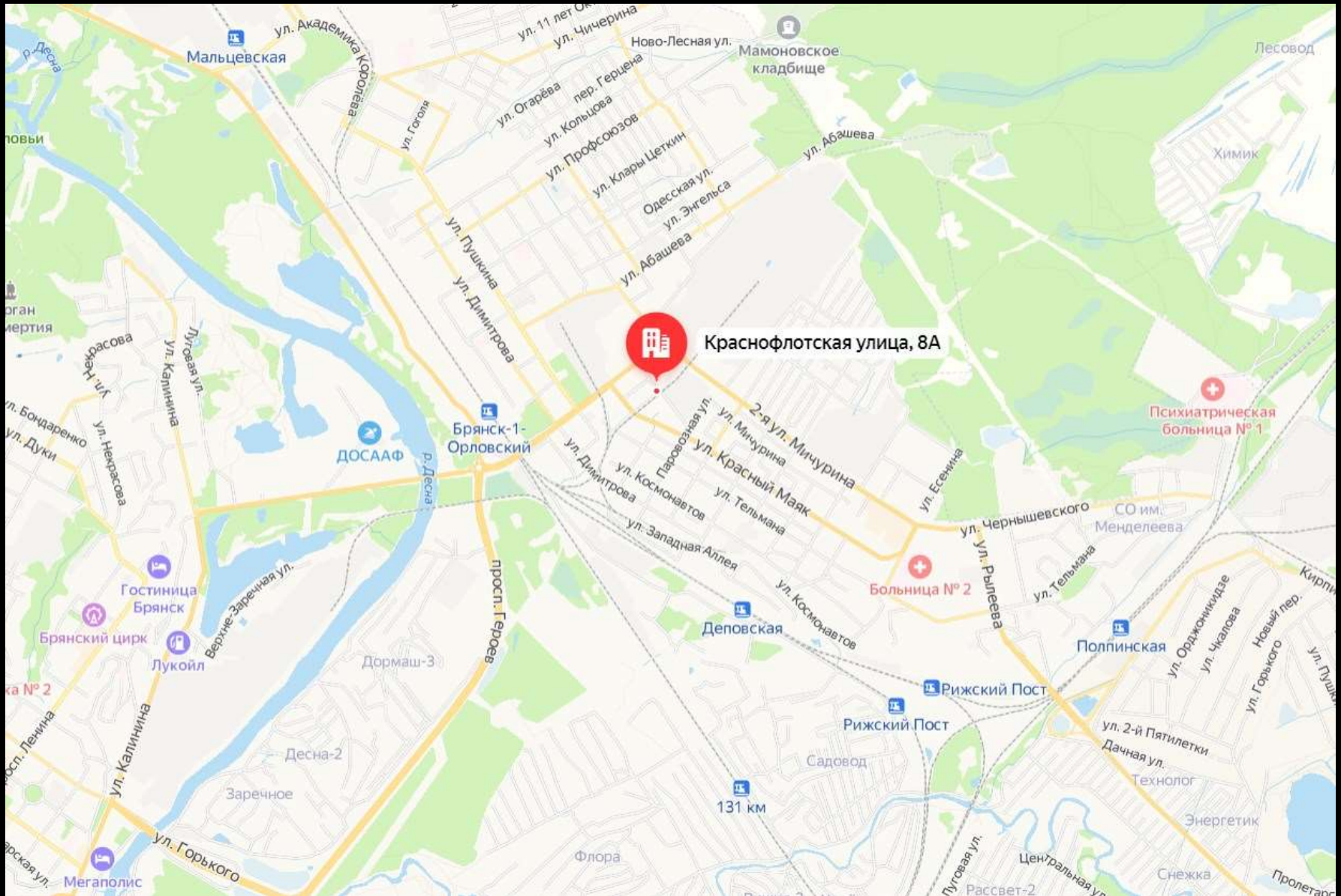


Схема организации земельного участка (вопрос 2.3)

Заявитель	Юридическое лицо
Адрес участка	Брянская область, город Брянск, ул.Краснофлотская, д.8А
Кадастровый квартал	32:28:0021508:1
Площадь земельного участка	274 кв.м
Намерения заявителя	для перераспределения земельного участка с кадастровым номером 32:28:0021508:1 и земель, находящихся в государственной собственности, площадью 274 кв.м и утверждения схемы расположения земельного участка
Вид права пользования земельным участком	муниципальная собственность
Зона согласно карты градостроительного зонирования	Ж-4
Испрашиваемый условно разрешенный вид	(для индивидуального жилищного строительства)



Фотографии земельного участка по вопросу 2.3:



2.4. На условно разрешенный вид использования (для индивидуального жилищного строительства) земельного участка ориентировочной площадью 1000 кв.м, расположенного по адресу: Брянская область, город Брянск, улица Фосфоритная, находящегося в зоне застройки многоэтажными многоквартирными домами (Ж-4).

Ситуационная схема

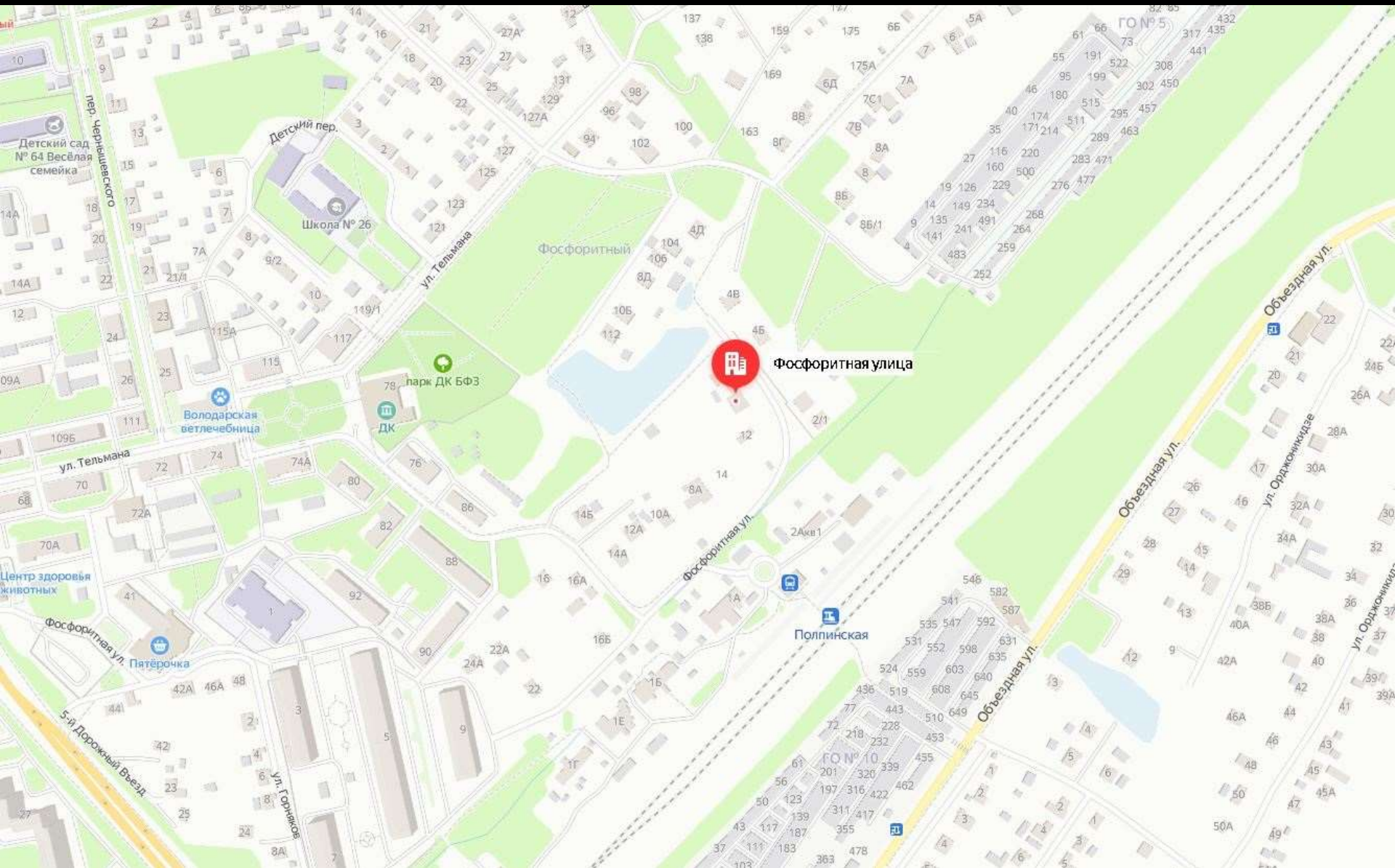
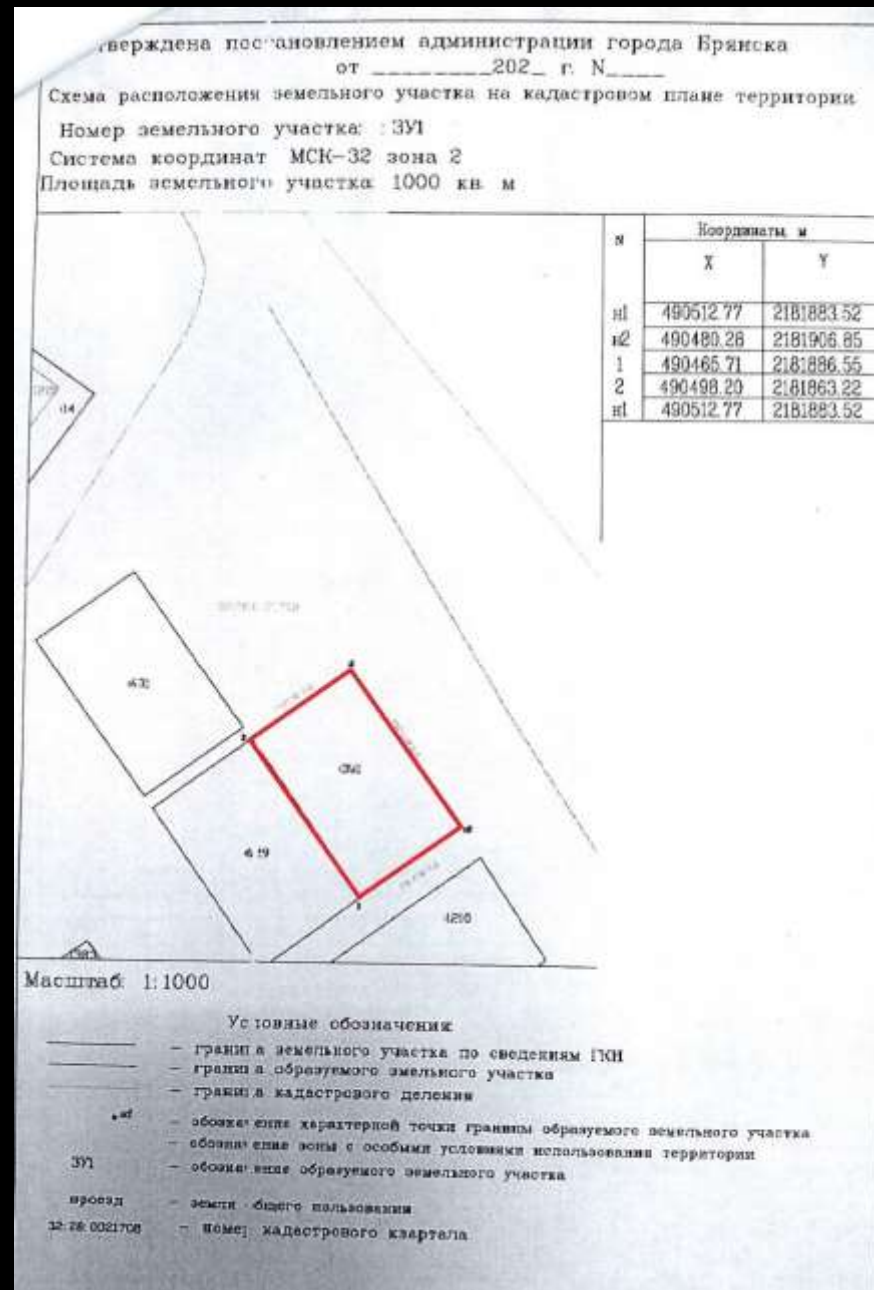


Схема организации земельного участка (вопрос 2.4)

Заявитель	Юридическое лицо
Адрес участка	Брянская область, город Брянск, улица Фосфоритная
Кадастровый квартал	32:28:0021708
Площадь земельного участка	1000 кв.м
Намерения заявителя	в целях формирования земельного участка
Вид права пользования земельным участком	муниципальная собственность
Зона согласно карты градостроительного зонирования	Ж-4
Испрашиваемый условно разрешенный вид	(для индивидуального жилищного строительства)

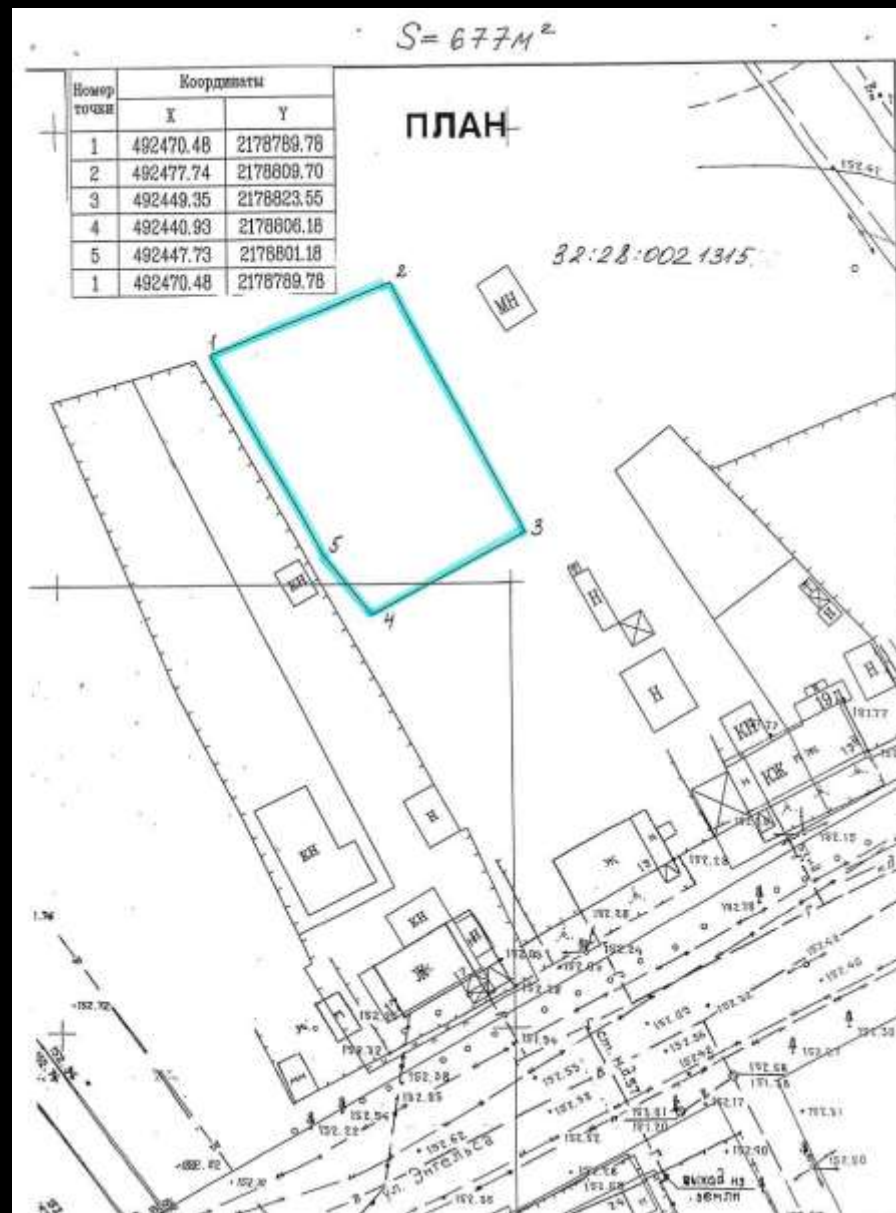


Фотографии земельного участка по вопросу 2.4:



Схема организации земельного участка (вопрос 2.5)

Заявитель	Юридическое лицо
Адрес участка	Брянская область, город Брянск, улица Энгельса
Кадастровый квартал	32:28:0021315
Площадь земельного участка	677 кв.м
Намерения заявителя	в целях формирования земельного участка
Вид права пользования земельным участком	муниципальная собственность
Зона согласно карты градостроительного зонирования	Ж-3
Испрашиваемый условно разрешенный вид	(для индивидуального жилищного строительства)



Фотографии земельного участка по вопросу 2.5:


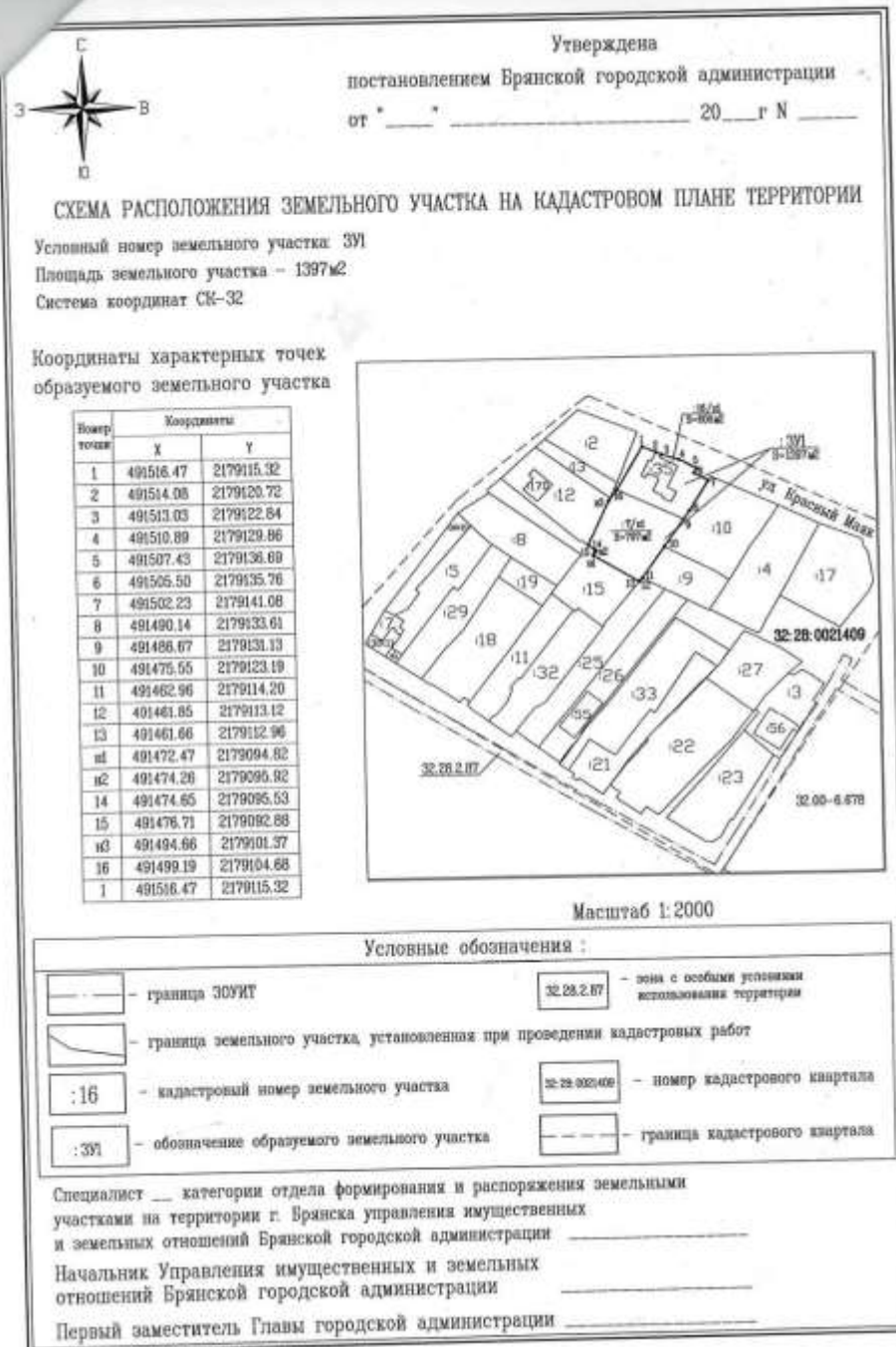


Схема организации земельного участка (вопрос 2.6)

Заявитель	Физическое лицо
Адрес участка	Брянская область, город Брянск, улица Красный Маяк, д.14
Кадастровый номер земельного участка	32:28:0021409:16
Площадь земельного участка	600 кв.м
Намерения заявителя	для перераспределения данного земельного участка с землями площадью 797 кв.м, находящихся в государственной собственности
Вид права пользования земельным участком	собственность
Зона согласно карты градостроительного зонирования	Ж-4
Испрашиваемый условно разрешенный вид	(для индивидуального жилищного строительства)

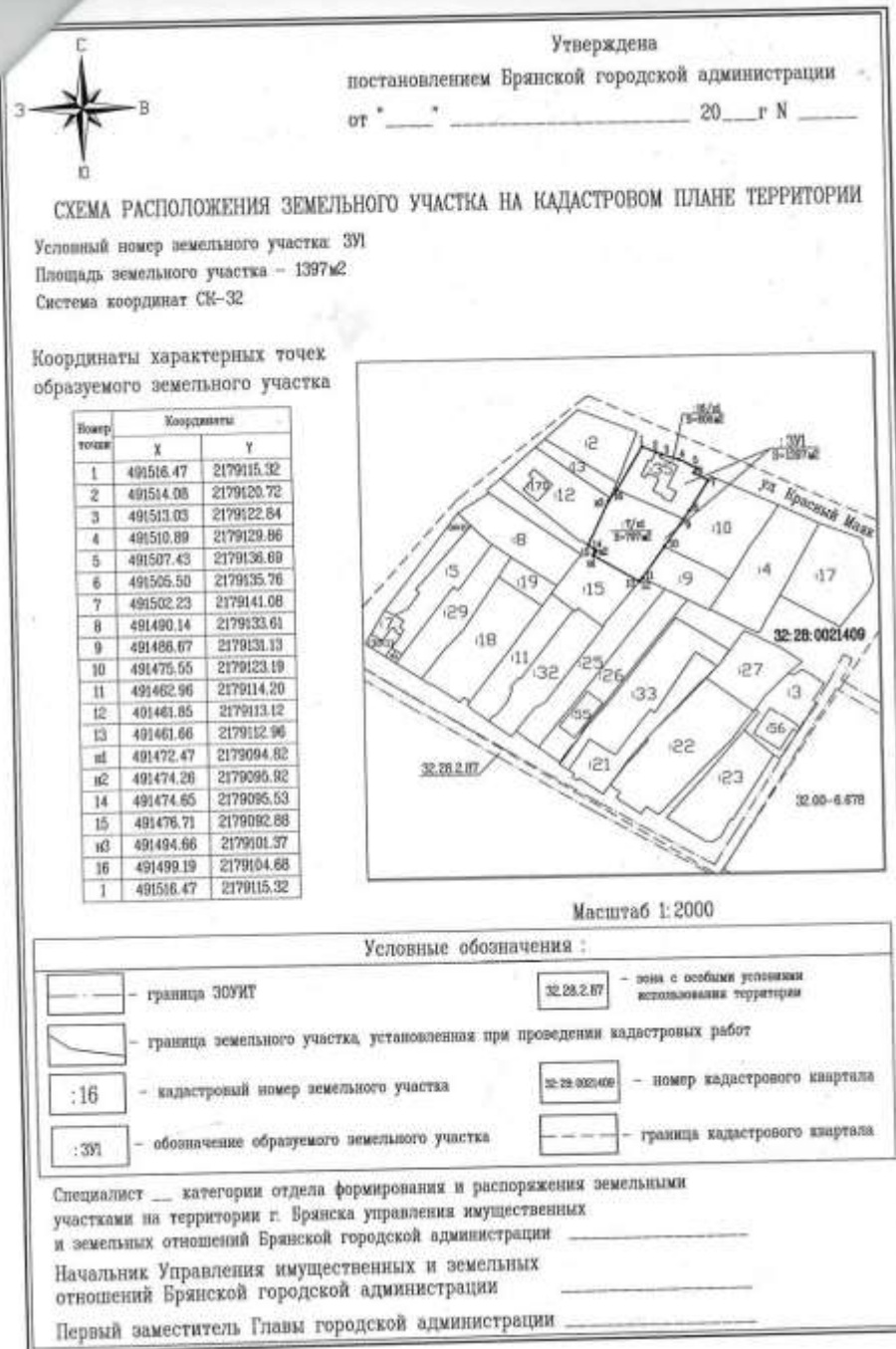


Фотографии земельного участка по вопросу 2.6:



Схема организации земельного участка (вопрос 2.7)

Заявитель	Юридическое лицо
Адрес участка	Брянская область, город Брянск, улица Красный Маяк
Кадастровый номер квартала	32:28:0021409
Площадь земельного участка	797 кв.м
Намерения заявителя	для перераспределения земельного участка площадью 797 кв.м, с земельным участком с кадастровым номером 32:28:0021409:16
Вид права пользования земельным участком	собственность
Зона согласно карты градостроительного зонирования	Ж-4
Испрашиваемый условно разрешенный вид	(для индивидуального жилищного строительства)

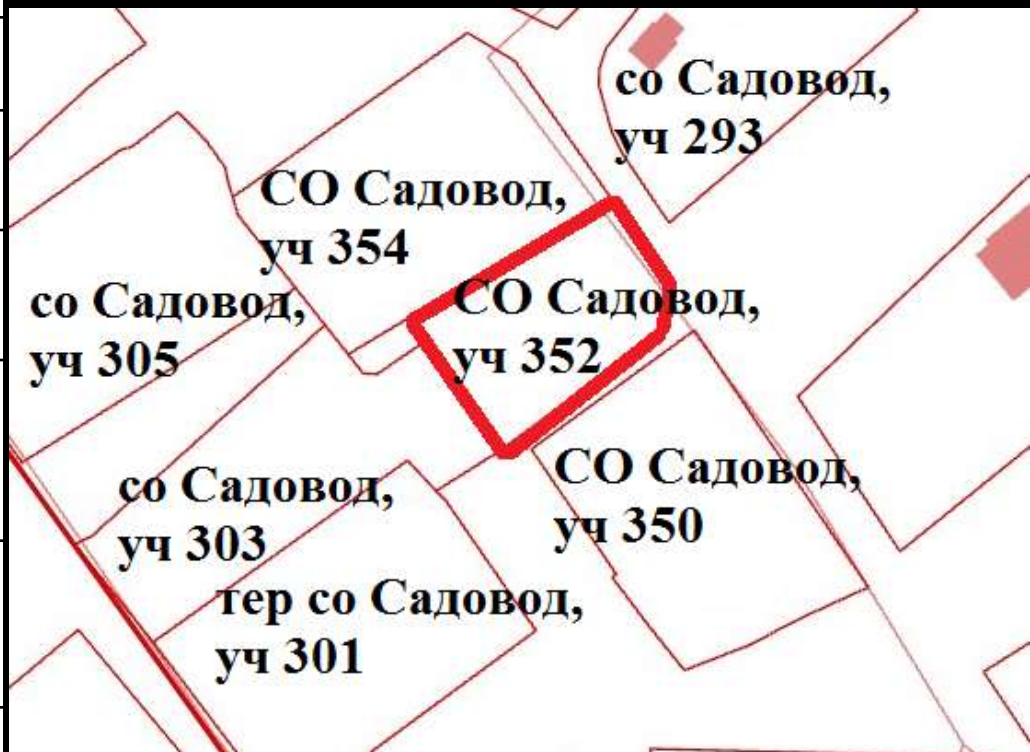


Фотографии земельного участка по вопросу 2.7:



Схема организации земельного участка (вопрос 2.8)

<i>Заявитель</i>	Юридическое лицо
<i>Адрес участка</i>	Брянская область, город Брянск, СО Садовод, уч 352
<i>Кадастровый номер земельного участка</i>	32:28:0023403:352
<i>Площадь земельного участка</i>	321 кв.м
<i>Намерения заявителя</i>	для проведения процедур торгов
<i>Вид права пользования земельным участком</i>	собственность
<i>Зона согласно карты градостроительного зонирования</i>	Ж-5
<i>Испрашиваемое отклонение от предельных параметров</i>	(минимальная площадь земельного участка (ведение садоводства) – 0,0321 га)



Фотографии земельного участка по вопросу 2.8:



2.9. На условно разрешенный вид использования (для индивидуального жилищного строительства) земельного участка с кадастровым номером 32:28:0023804:239, площадью 582 кв.м, расположенного по адресу: Российская Федерация, Брянская область, город Брянск, СТ Снежка, участок 221, находящегося в зоне ведения садоводства (Ж-5).

Ситуационная схема

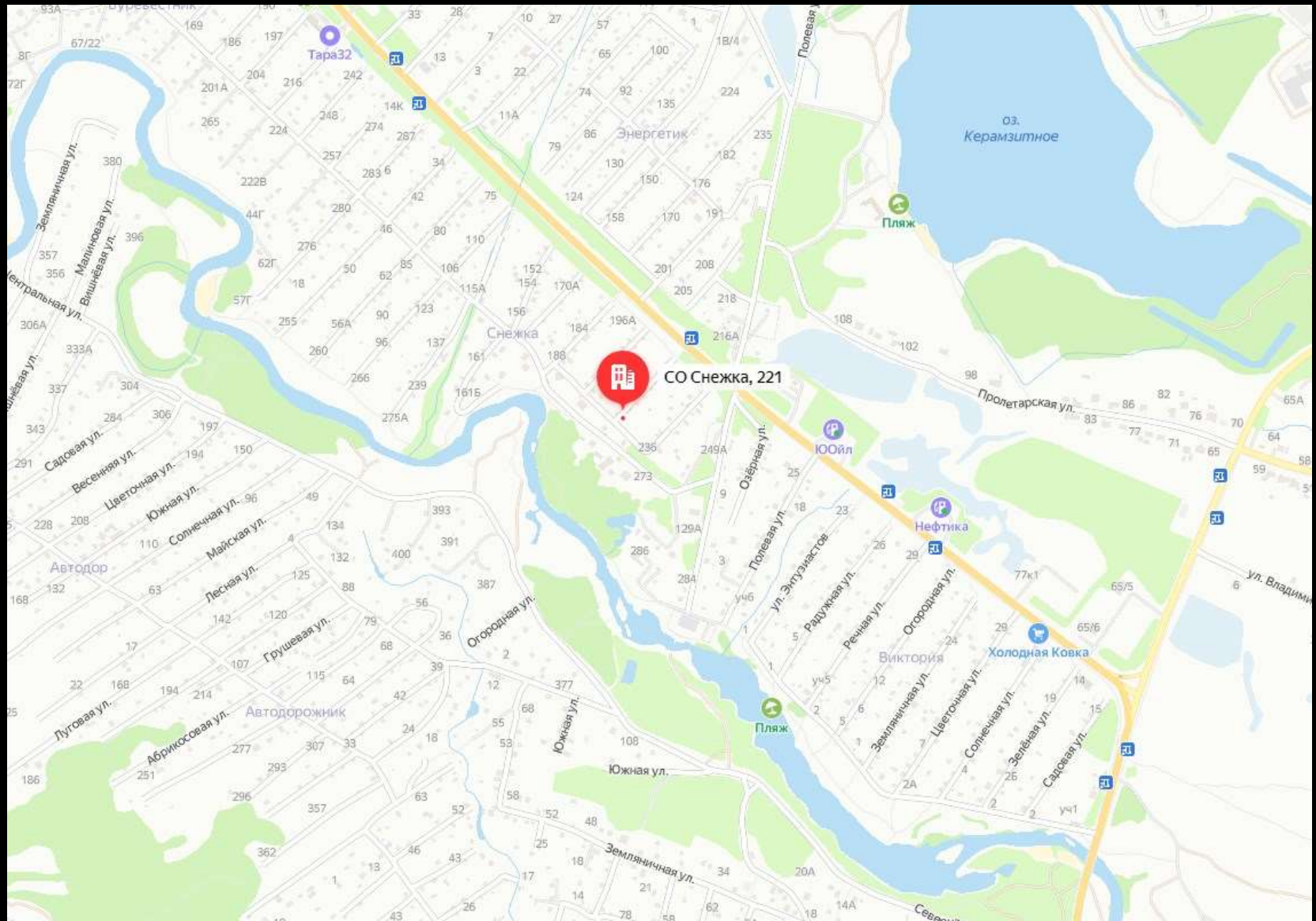


Схема организации земельного участка (вопрос 2.9)

<i>Заявитель</i>	Физическое лицо
<i>Адрес участка</i>	Брянская область, город Брянск, СТ Снежка, уч 221
<i>Кадастровый номер земельного участка</i>	32:28:0023804:239
<i>Площадь земельного участка</i>	582 кв.м
<i>Намерения заявителя</i>	для реконструкции (увеличения жилой площади) жилого дома, прописки и дальнейшего проживания
<i>Вид права пользования земельным участком</i>	собственность
<i>Зона согласно карты градостроительного зонирования</i>	Ж-5
<i>Испрашиваемый условно разрешенный вид использования</i>	(для индивидуального жилищного строительства)



Фотографии земельного участка по вопросу 2.9:

