

КАРТА-ПЛАН ТЕРРИТОРИИ

Пояснительная записка

1. Сведения о территории выполнения комплексных кадастровых работ: Российская Федерация, Брянская обл., городской округ Брянск, г. Брянск, территория ГО Бежичи-2, ГО Бежичи-3

(наименование субъекта Российской Федерации, муниципального образования, населенного пункта, уникальные учетные номера кадастровых кварталов, иные сведения, позволяющие определить местоположение территории, на которой выполняются комплексные кадастровые работы, например, наименование садоводческого или огороднического некоммерческого товарищества, гаражного кооператива, элемента планировочной структуры)

2. Основания выполнения комплексных кадастровых работ:

Наименование, дата и номер документа, на основании которого выполняются комплексные кадастровые работы: Муниципальный контракт №17 от 26.05.2023

3. Дата подготовки карты-плана территории: 09.08.2023

4. Сведения о заказчике (ах) комплексных кадастровых работ:

В отношении юридического лица, органа местного самоуправления муниципального района, муниципального округа или городского округа либо уполномоченного исполнительного органа государственной власти субъекта Российской Федерации:

полное или сокращенное (в случае, если имеется) наименование: УПРАВЛЕНИЕ ИМУЩЕСТВЕННЫХ И ЗЕМЕЛЬНЫХ ОТНОШЕНИЙ БРЯНСКОЙ ГОРОДСКОЙ АДМИНИСТРАЦИИ

основной государственный регистрационный номер: 1093254008858

идентификационный номер налогоплательщика: 3250512568

В отношении физического лица или представителя физических или юридических лиц:

фамилия, имя, отчество (последнее - при наличии): =

страховой номер индивидуального лицевого счета в системе обязательного пенсионного страхования Российской Федерации (СНИЛС): =

Наименование и реквизиты документа, подтверждающие полномочия представителя заказчика(ов) комплексных кадастровых работ: =

Адрес электронной почты (для направления уведомления о результатах внесения сведений в Единый государственный реестр недвижимости): =

5. Сведения об исполнителе комплексных кадастровых работ:

Полное или сокращенное (в случае, если имеется) наименование и адрес юридического лица, с которым заключен государственный или муниципальный контракт либо договор подряда на выполнение комплексных кадастровых работ: ООО "Аризаль", 241007, Брянская обл., Брянск г, Евдокимова ул, 2 д, офис 1

Фамилия, имя, отчество кадастрового инженера (последнее - при наличии): Самохина Любовь Игоревна и основной государственный регистрационный номер кадастрового инженера индивидуального предпринимателя (ОГРНИП): =

Страховой номер индивидуального лицевого счета в системе обязательного пенсионного страхования Российской Федерации (СНИЛС) кадастрового инженера: 12934281059

Уникальный реестровый номер кадастрового инженера в реестре саморегулируемой организации кадастровых инженеров и дата внесения сведений о физическом лице в такой реестр: 1674, 31.01.2019

Полное или (в случае, если имеется) сокращенное наименование саморегулируемой организации кадастровых инженеров, членом которой является кадастровый инженер: Ассоциация "Гильдия кадастровых инженеров"

Контактный телефон: 89208363394

Почтовый адрес и адрес электронной почты, по которым осуществляется связь с кадастровым инженером: 241007, Брянская обл, г Брянск, ул Евдокимова, д. 2, sl@arizal.ru

6. Перечень документов, использованных при подготовке карты-плана территории:

№ п/п	Реквизиты документа				
	Вид	Дата	Номер	Наименование	Иные сведения
1	2	3	4	5	6
1	<u>Кадастровый план территории</u>	<u>15.05.2023</u>	<u>б/н</u>	<u>Кадастровый план территории</u>	=

7. Пояснения к карте-плану территории:

Комплексные кадастровые работы выполнены в отношении объектов недвижимости, расположенных в границах кадастрового квартала 32:28:0015728 на территории ГО «Бежичи-2», ГО «Бежичи-3».

Границы объектов недвижимости установлены в соответствии с ФЗ № 218-ФЗ «О государственной регистрации недвижимости», а также согласно фактическим границам на местности.

В карту - план территории не включены сведения об объектах недвижимости с кадастровыми номерами: 32:28:0015728:643, 32:28:0015728:780, 32:28:0015728:856, 32:28:0015728:858, 32:28:0015728:865, 32:28:0015728:866, 32:28:0015728:840, 32:28:0015728:801 в связи с тем, что эти объекты фактически расположены в других кварталах, за пределами территории выполнения комплексных кадастровых работ.

Объекты недвижимости с кадастровыми номерами: 32:28:0015728:334, 32:28:0015728:316, 32:28:0015728:930, 32:28:0015728:554, 32:28:0015728:608, 32:28:0015728:251, 32:28:0015728:299, 32:28:0015728:597, 32:28:0015728:1556, 32:28:0015728:1070, 32:28:0015728:705, 32:28:0015728:713, 32:28:0015728:728, 32:28:0015728:754, 32:28:0015728:769, 32:28:0015728:660 не удалось идентифицировать на местности, поэтому данные объекты не вошли в карту-план территории.

Так же исключены из комплексных кадастровых работ объекты недвижимости, которые не содержат сведений о правах, но имеют характеристики дублирующие сведения о другом объекте, права на которые зарегистрированы. Кадастровые номера исключённых земельных участков: 32:28:0015728:363, 32:28:0015728:565, 32:28:0015728:568, 32:28:0015728:523, 32:28:0015728:65, 32:28:0015728:580, 32:28:0015728:99, 32:28:0015728:609, 32:28:0015728:245, 32:28:0015728:282. Кадастровые номера исключённых ОКС: 32:28:0015728:837, 32:28:0015728:834, 32:28:0015728:833, 32:28:0015728:650, 32:28:0015728:839, 32:28:0015728:879, 32:28:0015728:900, 32:28:0015728:832, 32:28:0015728:755, 32:28:0015728:779, 32:28:0015728:750, 32:28:0015728:680, 32:28:0015728:771, 32:28:0015728:655, 32:28:0015728:863, 32:28:0015728:871, 32:28:0015728:730,

32:28:0015728:681, 32:28:0015728:714, 32:28:0015728:684, 32:28:0015728:764,
 32:28:0015728:722, 32:28:0015728:884, 32:28:0010201:579, 32:28:0015728:885,
 32:28:0015728:709, 32:28:0032201:2571, 32:28:0015728:761, 32:28:0042516:266,
 32:28:0015728:1399, 32:28:0015728:788, 32:28:0015728:711, 32:28:0015728:744,
 32:28:0021319:36, 32:28:0015728:893, 32:28:0015728:894, 32:28:0015728:899,
 32:28:0015728:888, 32:28:0015728:813, 32:28:0015728:907, 32:28:0015728:672,
 32:28:0015728:800, 32:28:0015728:805, 32:28:0015728:806, 32:28:0015728:802,
 32:28:0015728:803, 32:28:0021707:909, 32:28:0015728:778, 32:28:0015728:736,
 32:28:0015728:737, 32:28:0015728:841, 32:28:0015728:649, 32:28:0015728:881,
 32:28:0015728:793, 32:28:0015728:870, 32:28:0015728:849, 32:28:0015728:667,
 32:28:0015728:1226, 32:28:0015728:775, 32:28:0015728:903, 32:28:0015728:776,
 32:28:0015728:904, 32:28:0015728:853, 32:28:0015728:795, 32:28:0015728:693,
 32:28:0015728:913, 32:28:0015728:1361, 32:28:0015728:855, 32:28:0015728:857,
 32:28:0015728:908, 32:28:0015728:661.

К земельному участку с кадастровым номером: 32:28:0015728:125 (ГО Бежичи-3, гараж 108) в ЕГРН ошибочно привязано здание гаража с кадастровым номером 32:28:0033417:1934 (г. Брянск, тер ГСО Карачиж-1, гараж 108).

Сведения о пунктах геодезической сети и средствах измерений

1. Сведения о пунктах геодезической сети:

№ п/п	Вид геодезической сети	Название пункта геодезической сети и тип знака	Система координат пункта геодезической сети	Координаты пункта, м		Дата обследования 30.05.2023		
				Х	У	Сведения о состоянии		
						наружного знака пункта	центра пункта	марки центра пункта
1	2	3	4	5	6	7	8	9
1	–	ОМС 07023, Центр люка	МСК-32	2171389.63	495920.39	сохранился	сохранился	сохранился
2	–	ОМС 07012, Обечайка люка	МСК-32	2169761.83	496393.74	сохранился	сохранился	сохранился
3	–	ОМС 07060, КГ	МСК-32	2165144.48	497590.62	сохранился	сохранился	сохранился
4	–	ОМС 07094, 6 гр.	МСК-32	2167308.70	494925.66	сохранился	сохранился	сохранился

2. Сведения об использованных средствах измерений:

№ п/п	Наименование и обозначение типа средства измерений - прибора (инструмента,	Заводской или серийный номер средства	Реквизиты свидетельства о поверке прибора (инструмента, аппаратуры) и (или) срок действия поверки
-------	--	---------------------------------------	---

	аппаратуры)	измерений	
1	2	3	4
1	Аппаратура геодезическая спутниковая EFT M2 GNSS	NM11636401	C-ГСХ/30-01-2023/218874325
2	Аппаратура геодезическая спутниковая EFT M1 PLUS	TB11660881	C-ГСХ/11-08-2022/178317711
3	Тахеометр электронный Sokkia SET230RK	175951	C-ГСХ/16-06-2022/164293411
4	Дальномер лазерный Leica DISTO D5	310840287	C-ГСХ/16-06-2022/164293410

Сведения об уточняемых земельных участках

1. Сведения о характерных точках границ уточняемого земельного участка с кадастровым номером 32:28:0015728:344

Система координат МСК-32, зона 2

Зона № 2

Обозначение характерных точек границ	Координаты, м				Метод определения координат	Формулы, примененные для расчета средней квадратической погрешности определения координат характерных точек границ (Mt), с подставленными в такие формулы значениями и итоговые (вычисленные) значения Mt, м	Описание закрепления точки
	содержатся в Едином государственном реестре недвижимости		определены в результате выполнения комплексных кадастровых работ				
	X	Y	X	Y			
1	2	3	4	5	6	7	8
н1У	–	–	49529 3.05	21688 97.75	Метод спутниковых геодезических измерений (определений)	$Mt = \sqrt{(0.07^2 + 0.07^2)} = 0.10$	–
1	–	–	49529 0.29	21689 00.66	Метод спутниковых геодезических измерений (определений)	$Mt = \sqrt{(0.07^2 + 0.07^2)} = 0.10$	–
2	–	–	49528 5.86	21688 96.45	Метод спутниковых геодезических измерений (определений)	$Mt = \sqrt{(0.07^2 + 0.07^2)} = 0.10$	–
н2У	–	–	49528 8.45	21688 93.59	Метод спутниковых	$Mt = \sqrt{(0.07^2 + 0.07^2)} = 0.10$	–

					х геодезическ их измерений (определени й)		
н1У	–	–	49529 3.05	21688 97.75	Метод спутниковы х геодезическ их измерений (определени й)	$Mt=\sqrt{(0.07^2+0.07^2)}$ =0.10	–

2. Сведения о частях границ уточняемого земельного участка с кадастровым номером 32:28:0015728:344

Обозначение части границ		Горизонтальное проложение (S), м	Описание прохождения части границ	Сведения о согласовании местоположения границ (согласовано/спорное)
от т.	до т.			
1	2	3	4	5
н1У	1	4.01	–	–
1	2	6.11	–	–
2	н2У	3.86	–	–
н2У	н1У	6.20	–	–

3. Сведения о характеристиках уточняемого земельного участка с кадастровым номером 32:28:0015728:344

№ п/п	Наименование характеристики земельного участка	Значение характеристики
1	2	3
1.	Адрес земельного участка	–
1.1	Сведения о местоположении земельного участка (при отсутствии адреса) в структурированном в соответствии с федеральной информационной адресной системой виде	Российская Федерация, Брянская обл.
1.2	Дополнительные сведения о местоположении земельного участка	городской округ Брянск, г. Брянск, территория ГО Бежичи-2, гараж 2А
2.	Площадь земельного участка ± величина	24 кв.м ± 0.98 кв.м

	погрешности определения (вычисления) площади ($P \pm \Delta P$), м ²	
3.	Формула, примененная для вычисления предельной погрешности определения площади земельного участка с подставленными значениями и итоговые (вычисленные) значения (ΔP), м ²	$\Delta P = 2 * 0.10 * \sqrt{24} * \sqrt{((1 + 1.02^2)/(2 * 1.02))} = 0.98$
4.	Площадь земельного участка согласно сведениям Единого государственного реестра недвижимости ($P_{\text{кад}}$), м ²	24
5.	Оценка расхождения P и $P_{\text{кад}}$ ($P - P_{\text{кад}}$), м ²	0 кв.м
6.	Предельные минимальный и максимальный размеры земельного участка ($P_{\text{мин}}$ и $P_{\text{макс}}$), м ²	24
7.	Вид (виды) разрешенного использования	–
7.1	Дополнительные сведения об использовании земельного участка	–
8.	Кадастровый или иной государственный учетный номер (инвентарный) здания, сооружения, объекта незавершенного строительства, расположенного на земельном участке	32:28:0015728:1009
9.	Сведения о земельных участках (землях общего пользования, территории общего пользования), посредством которых обеспечивается доступ	–
10.	Иные сведения	–
4. Пояснения к сведениям об уточняемом земельном участке с кадастровым номером:		
<u>32:28:0015728:344</u>		
1.	–	

Сведения об уточняемых земельных участках

1. Сведения о характерных точках границ уточняемого земельного участка с кадастровым номером 32:28:0015728:319

Система координат МСК-32, зона 2

Зона № 2

Обозначение характерных точек границ	Координаты, м				Метод определения координат	Формулы, примененные для расчета средней квадратической погрешности определения координат характерных точек границ (Mt), с подставленными в такие формулы значениями и итоговые (вычисленные) значения Mt, м	Описание закрепления точки
	содержатся в Едином государственном реестре недвижимости		определены в результате выполнения комплексных кадастровых работ				
	X	Y	X	Y			
1	2	3	4	5	6	7	8
н7У	–	–	49530 1.25	21688 88.86	Метод спутниковы х геодезическ их измерений (определени й)	$Mt = \sqrt{(0.07^2 + 0.07^2)}$ =0.10	–
н5У	–	–	49529 8.71	21688 91.56	Метод спутниковы х геодезическ их измерений (определени й)	$Mt = \sqrt{(0.07^2 + 0.07^2)}$ =0.10	–
н6У	–	–	49529 4.29	21688 87.35	Метод спутниковы х геодезическ их измерений (определени й)	$Mt = \sqrt{(0.07^2 + 0.07^2)}$ =0.10	–
н8У	–	–	49529 6.84	21688 84.65	Метод спутниковы	$Mt = \sqrt{(0.07^2 + 0.07^2)}$ =0.10	–

					х геодезическ их измерений (определени й)		
н9У	–	–	49530 1.22	21688 80.05	Метод спутниковы х геодезическ их измерений (определени й)	$Mt=\sqrt{(0.07^2+0.07^2)}$ =0.10	–
н10У	–	–	49530 2.22	21688 81.00	Метод спутниковы х геодезическ их измерений (определени й)	$Mt=\sqrt{(0.07^2+0.07^2)}$ =0.10	–
н7У	–	–	49530 1.25	21688 88.86	Метод спутниковы х геодезическ их измерений (определени й)	$Mt=\sqrt{(0.07^2+0.07^2)}$ =0.10	–

2. Сведения о частях границ уточняемого земельного участка с кадастровым номером 32:28:0015728:319

Обозначение части границ		Горизонтальное проложение (S), м	Описание прохождения части границ	Сведения о согласовании местоположения границ (согласовано/спорное)
от т.	до т.			
1	2	3	4	5
н7У	н5У	3.71	–	–
н5У	н6У	6.10	–	–
н6У	н8У	3.71	–	–
н8У	н9У	6.35	–	–
н9У	н10У	1.38	–	–

н10У	н7У	7.92	–	–
3. Сведения о характеристиках уточняемого земельного участка с кадастровым номером 32:28:0015728:319				
№ п/п	Наименование характеристики земельного участка	Значение характеристики		
1	2	3		
1.	Адрес земельного участка	–		
1.1	Сведения о местоположении земельного участка (при отсутствии адреса) в структурированном в соответствии с федеральной информационной адресной системой виде	Российская Федерация, Брянская обл.		
1.2	Дополнительные сведения о местоположении земельного участка	городской округ Брянск, г. Брянск, территория ГО Бежичи-2, гараж 5		
2.	Площадь земельного участка \pm величина погрешности определения (вычисления) площади ($P \pm \Delta P$), м ²	46 кв.м \pm 1.41 кв.м		
3.	Формула, примененная для вычисления предельной погрешности определения площади земельного участка с подставленными значениями и итоговые (вычисленные) значения (ΔP), м ²	$\Delta P = 2 * 0.10 * \sqrt{46} * \sqrt{((1 + 1.45^2)/(2 * 1.45))} = 1.41$		
4.	Площадь земельного участка согласно сведениям Единого государственного реестра недвижимости ($P_{\text{кад}}$), м ²	43		
5.	Оценка расхождения P и $P_{\text{кад}}$ ($P - P_{\text{кад}}$), м ²	3 кв.м		
6.	Предельные минимальный и максимальный размеры земельного участка ($P_{\text{мин}}$ и $P_{\text{макс}}$), м ²	24		
7.	Вид (виды) разрешенного использования	–		
7.1	Дополнительные сведения об использовании земельного участка	–		
8.	Кадастровый или иной государственный учетный номер (инвентарный) здания, сооружения, объекта незавершенного строительства, расположенного на земельном участке	32:28:0015728:1397		
9.	Сведения о земельных участках (землях общего пользования, территории общего пользования), посредством которых обеспечивается доступ	–		

10.	Иные сведения	—
4. Пояснения к сведениям об уточняемом земельном участке с кадастровым номером: <u>32:28:0015728:319</u>		
1.	—	

Сведения об уточняемых земельных участках

1. Сведения о характерных точках границ уточняемого земельного участка с кадастровым номером 32:28:0015728:320

Система координат МСК-32, зона 2

Зона № 2

Обозначение характерных точек границ	Координаты, м				Метод определения координат	Формулы, примененные для расчета средней квадратической погрешности определения координат характерных точек границ (Mt), с подставленными в такие формулы значениями и итоговые (вычисленные) значения Mt, м	Описание закрепления точки
	содержатся в Едином государственном реестре недвижимости		определены в результате выполнения комплексных кадастровых работ				
	X	Y	X	Y			
1	2	3	4	5	6	7	8
н15У	–	–	49530 9.61	21688 83.42	Метод спутниковы х геодезическ их измерений (определени й)	$Mt=\sqrt{(0.07^2+0.07^2)}$ =0.10	–
3	–	–	49531 3.60	21688 87.42	Метод спутниковы х геодезическ их измерений (определени й)	$Mt=\sqrt{(0.07^2+0.07^2)}$ =0.10	–
4	–	–	49531 3.70	21688 87.52	Метод спутниковы х геодезическ их измерений (определени й)	$Mt=\sqrt{(0.07^2+0.07^2)}$ =0.10	–
5	–	–	49531 1.30	21688 90.03	Метод спутниковы	$Mt=\sqrt{(0.07^2+0.07^2)}$ =0.10	–

					х геодезическ их измерений (определени й)		
н16У	–	–	49531 1.06	21688 89.80	Метод спутниковы х геодезическ их измерений (определени й)	$Mt=\sqrt{(0.07^2+0.07^2)}$ =0.10	–
н17У	–	–	49530 6.85	21688 94.17	Метод спутниковы х геодезическ их измерений (определени й)	$Mt=\sqrt{(0.07^2+0.07^2)}$ =0.10	–
н14У	–	–	49530 4.16	21688 91.61	Метод спутниковы х геодезическ их измерений (определени й)	$Mt=\sqrt{(0.07^2+0.07^2)}$ =0.10	–
н13У	–	–	49530 8.61	21688 87.15	Метод спутниковы х геодезическ их измерений (определени й)	$Mt=\sqrt{(0.07^2+0.07^2)}$ =0.10	–
н12У	–	–	49530 7.19	21688 85.76	Метод спутниковы х геодезическ их измерений (определени й)	$Mt=\sqrt{(0.07^2+0.07^2)}$ =0.10	–

н15У	–	–	49530 9.61	21688 83.42	Метод спутниковых геодезических измерений (определений)	$Mt=\sqrt{(0.07^2+0.07^2)}=0.10$	–
------	---	---	---------------	----------------	---	----------------------------------	---

2. Сведения о частях границ уточняемого земельного участка с кадастровым номером 32:28:0015728:320

Обозначение части границ		Горизонтальное проложение (S), м	Описание прохождения части границ	Сведения о согласовании местоположения границ (согласовано/спорное)
от т.	до т.			
1	2	3	4	5
н15У	3	5.65	–	–
3	4	0.14	–	–
4	5	3.47	–	–
5	н16У	0.33	–	–
н16У	н17У	6.07	–	–
н17У	н14У	3.71	–	–
н14У	н13У	6.30	–	–
н13У	н12У	1.99	–	–
н12У	н15У	3.37	–	–

3. Сведения о характеристиках уточняемого земельного участка с кадастровым номером 32:28:0015728:320

№ п/п	Наименование характеристики земельного участка	Значение характеристики
1	2	3
1.	Адрес земельного участка	–
1.1	Сведения о местоположении земельного участка (при отсутствии адреса) в структурированном в соответствии с федеральной информационной адресной системой виде	Российская Федерация, Брянская обл.
1.2	Дополнительные сведения о местоположении земельного участка	городской округ Брянск, г. Брянск, территория ГО Бежичи-

		2, уч. 7
2.	Площадь земельного участка \pm величина погрешности определения (вычисления) площади ($P \pm \Delta P$), м ²	43 кв.м \pm 1.31 кв.м
3.	Формула, примененная для вычисления предельной погрешности определения площади земельного участка с подставленными значениями и итоговые (вычисленные) значения (ΔP), м ²	$\Delta P = 2 * 0.10 * \sqrt{43} * \sqrt{((1 + 1.13^2)/(2 * 1.13))} = 1.31$
4.	Площадь земельного участка согласно сведениям Единого государственного реестра недвижимости ($P_{\text{кад}}$), м ²	41
5.	Оценка расхождения P и $P_{\text{кад}}$ ($P - P_{\text{кад}}$), м ²	2 кв.м
6.	Предельные минимальный и максимальный размеры земельного участка ($P_{\text{мин}}$ и $P_{\text{макс}}$), м ²	24
7.	Вид (виды) разрешенного использования	–
7.1	Дополнительные сведения об использовании земельного участка	–
8.	Кадастровый или иной государственный учетный номер (инвентарный) здания, сооружения, объекта незавершенного строительства, расположенного на земельном участке	32:28:0015728:967
9.	Сведения о земельных участках (землях общего пользования, территории общего пользования), посредством которых обеспечивается доступ	–
10.	Иные сведения	–
4. Пояснения к сведениям об уточняемом земельном участке с кадастровым номером:		
<u>32:28:0015728:320</u>		
1.	–	

Сведения об уточняемых земельных участках

1. Сведения о характерных точках границ уточняемого земельного участка с кадастровым номером 32:28:0015728:323

Система координат МСК-32, зона 2

Зона № 2

Обозначение характерных точек границ	Координаты, м				Метод определения координат	Формулы, примененные для расчета средней квадратической погрешности определения координат характерных точек границ (Mt), с подставленными в такие формулы значениями и итоговые (вычисленные) значения Mt, м	Описание закрепления точки
	содержатся в Едином государственном реестре недвижимости		определены в результате выполнения комплексных кадастровых работ				
	X	Y	X	Y			
1	2	3	4	5	6	7	8
н21У	–	–	49531 6.96	21688 95.46	Метод спутниковых геодезических измерений (определений)	$Mt = \sqrt{(0.07^2 + 0.07^2)} = 0.10$	–
н26У	–	–	49532 0.03	21688 98.22	Метод спутниковых геодезических измерений (определений)	$Mt = \sqrt{(0.07^2 + 0.07^2)} = 0.10$	–
н27У	–	–	49531 5.74	21689 02.65	Метод спутниковых геодезических измерений (определений)	$Mt = \sqrt{(0.07^2 + 0.07^2)} = 0.10$	–
н22У	–	–	49531 2.79	21688 99.84	Метод спутниковых	$Mt = \sqrt{(0.07^2 + 0.07^2)} = 0.10$	–

					х геодезическ их измерений (определени й)		
н21У	–	–	49531 6.96	21688 95.46	Метод спутниковы х геодезическ их измерений (определени й)	$Mt=\sqrt{(0.07^2+0.07^2)}$ =0.10	–

2. Сведения о частях границ уточняемого земельного участка с кадастровым номером 32:28:0015728:323

Обозначение части границ		Горизонтальное проложение (S), м	Описание прохождения части границ	Сведения о согласовании местоположения границ (согласовано/спорное)
от т.	до т.			
1	2	3	4	5
н21У	н26У	4.13	–	–
н26У	н27У	6.17	–	–
н27У	н22У	4.07	–	–
н22У	н21У	6.05	–	–

3. Сведения о характеристиках уточняемого земельного участка с кадастровым номером 32:28:0015728:323

№ п/п	Наименование характеристики земельного участка	Значение характеристики
1	2	3
1.	Адрес земельного участка	–
1.1	Сведения о местоположении земельного участка (при отсутствии адреса) в структурированном в соответствии с федеральной информационной адресной системой виде	Российская Федерация, Брянская обл.
1.2	Дополнительные сведения о местоположении земельного участка	городской округ Брянск, г. Брянск, территория ГО Бежичи-2, гараж 10
2.	Площадь земельного участка ± величина	25 кв.м ± 1.00 кв.м

	погрешности определения (вычисления) площади ($P \pm \Delta P$), м ²	
3.	Формула, примененная для вычисления предельной погрешности определения площади земельного участка с подставленными значениями и итоговые (вычисленные) значения (ΔP), м ²	$\Delta P = 2 * 0.10 * \sqrt{25} * \sqrt{((1 + 1.01^2)/(2 * 1.01))} = 1.00$
4.	Площадь земельного участка согласно сведениям Единого государственного реестра недвижимости ($P_{\text{кад}}$), м ²	25
5.	Оценка расхождения P и $P_{\text{кад}}$ ($P - P_{\text{кад}}$), м ²	0 кв.м
6.	Предельные минимальный и максимальный размеры земельного участка ($P_{\text{мин}}$ и $P_{\text{макс}}$), м ²	24
7.	Вид (виды) разрешенного использования	–
7.1	Дополнительные сведения об использовании земельного участка	–
8.	Кадастровый или иной государственный учетный номер (инвентарный) здания, сооружения, объекта незавершенного строительства, расположенного на земельном участке	32:28:0015728:1410
9.	Сведения о земельных участках (землях общего пользования, территории общего пользования), посредством которых обеспечивается доступ	–
10.	Иные сведения	–
4. Пояснения к сведениям об уточняемом земельном участке с кадастровым номером:		
<u>32:28:0015728:323</u>		
1.	–	

Сведения об уточняемых земельных участках

1. Сведения о характерных точках границ уточняемого земельного участка с кадастровым номером 32:28:0015728:414

Система координат МСК-31, зона 2

Зона № 2

Обозначение характерных точек границ	Координаты, м				Метод определения координат	Формулы, примененные для расчета средней квадратической погрешности определения координат характерных точек границ (Mt), с подставленными в такие формулы значениями и итоговые (вычисленные) значения Mt, м	Описание закрепления точки
	содержатся в Едином государственном реестре недвижимости		определены в результате выполнения комплексных кадастровых работ				
	X	Y	X	Y			
1	2	3	4	5	6	7	8
н25У	–	–	49532 1.21	21688 90.58	Метод спутниковых геодезических измерений (определений)	$Mt = \sqrt{(0.07^2 + 0.07^2)} = 0.10$	–
н38У	–	–	49532 4.64	21688 93.83	Метод спутниковых геодезических измерений (определений)	$Mt = \sqrt{(0.07^2 + 0.07^2)} = 0.10$	–
н29У	–	–	49532 0.24	21688 98.41	Метод спутниковых геодезических измерений (определений)	$Mt = \sqrt{(0.07^2 + 0.07^2)} = 0.10$	–
н26У	–	–	49532 0.03	21688 98.22	Метод спутниковых	$Mt = \sqrt{(0.07^2 + 0.07^2)} = 0.10$	–

					х геодезическ их измерений (определени й)		
н21У	–	–	49531 6.96	21688 95.46	Метод спутниковы х геодезическ их измерений (определени й)	$Mt=\sqrt{(0.07^2+0.07^2)}$ =0.10	–
н20У	–	–	49531 6.70	21688 95.21	Метод спутниковы х геодезическ их измерений (определени й)	$Mt=\sqrt{(0.07^2+0.07^2)}$ =0.10	–
н25У	–	–	49532 1.21	21688 90.58	Метод спутниковы х геодезическ их измерений (определени й)	$Mt=\sqrt{(0.07^2+0.07^2)}$ =0.10	–

2. Сведения о частях границ уточняемого земельного участка с кадастровым номером 32:28:0015728:414

Обозначение части границ		Горизонтальное проложение (S), м	Описание прохождения части границ	Сведения о согласовании местоположения границ (согласовано/спорное)
от т.	до т.			
1	2	3	4	5
н25У	н38У	4.73	–	–
н38У	н29У	6.35	–	–
н29У	н26У	0.28	–	–
н26У	н21У	4.13	–	–
н21У	н20У	0.36	–	–

н20У	н25У	6.46	–	–
3. Сведения о характеристиках уточняемого земельного участка с кадастровым номером 32:28:0015728:414				
№ п/п	Наименование характеристики земельного участка		Значение характеристики	
1	2		3	
1.	Адрес земельного участка		–	
1.1	Сведения о местоположении земельного участка (при отсутствии адреса) в структурированном в соответствии с федеральной информационной адресной системой виде		Российская Федерация, Брянская обл.	
1.2	Дополнительные сведения о местоположении земельного участка		городской округ Брянск, г. Брянск, территория ГО Бежичи-2, гараж 10А	
2.	Площадь земельного участка \pm величина погрешности определения (вычисления) площади ($P \pm \Delta P$), м ²		30 кв.м \pm 1.10 кв.м	
3.	Формула, примененная для вычисления предельной погрешности определения площади земельного участка с подставленными значениями и итоговые (вычисленные) значения (ΔP), м ²		$\Delta P = 2 * 0.10 * \sqrt{30} * \sqrt{((1 + 1.01^2)/(2 * 1.01))} = 1.10$	
4.	Площадь земельного участка согласно сведениям Единого государственного реестра недвижимости ($P_{\text{кад}}$), м ²		29	
5.	Оценка расхождения P и $P_{\text{кад}}$ ($P - P_{\text{кад}}$), м ²		1 кв.м	
6.	Предельные минимальный и максимальный размеры земельного участка ($P_{\text{мин}}$ и $P_{\text{макс}}$), м ²		24	
7.	Вид (виды) разрешенного использования		–	
7.1	Дополнительные сведения об использовании земельного участка		–	
8.	Кадастровый или иной государственный учетный номер (инвентарный) здания, сооружения, объекта незавершенного строительства, расположенного на земельном участке		32:28:0015728:1406	
9.	Сведения о земельных участках (землях общего пользования, территории общего пользования), посредством которых обеспечивается доступ		–	

10.	Иные сведения	—
4. Пояснения к сведениям об уточняемом земельном участке с кадастровым номером: <u>32:28:0015728:414</u>		
1.	—	

Сведения об уточняемых земельных участках

1. Сведения о характерных точках границ уточняемого земельного участка с кадастровым номером 32:28:0015728:326

Система координат МСК-32, зона 2

Зона № 2

Обозначение характерных точек границ	Координаты, м				Метод определения координат	Формулы, примененные для расчета средней квадратической погрешности определения координат характерных точек границ (Mt), с подставленными в такие формулы значениями и итоговые (вычисленные) значения Mt, м	Описание закрепления точки
	содержатся в Едином государственном реестре недвижимости		определены в результате выполнения комплексных кадастровых работ				
	X	Y	X	Y			
1	2	3	4	5	6	7	8
н34У	–	–	49532 5.92	21689 03.80	Метод спутниковых геодезических измерений (определений)	$Mt = \sqrt{(0.07^2 + 0.07^2)} = 0.10$	–
н37У	–	–	49532 6.10	21689 03.97	Метод спутниковых геодезических измерений (определений)	$Mt = \sqrt{(0.07^2 + 0.07^2)} = 0.10$	–
н38У	–	–	49532 8.75	21689 06.51	Метод спутниковых геодезических измерений (определений)	$Mt = \sqrt{(0.07^2 + 0.07^2)} = 0.10$	–
н39У	–	–	49532 4.43	21689 10.97	Метод спутниковых	$Mt = \sqrt{(0.07^2 + 0.07^2)} = 0.10$	–

					х геодезическ их измерений (определени й)		
н35У	–	–	49532 1.60	21689 08.30	Метод спутниковы х геодезическ их измерений (определени й)	$Mt=\sqrt{(0.07^2+0.07^2)}$ =0.10	–
н34У	–	–	49532 5.92	21689 03.80	Метод спутниковы х геодезическ их измерений (определени й)	$Mt=\sqrt{(0.07^2+0.07^2)}$ =0.10	–

2. Сведения о частях границ уточняемого земельного участка с кадастровым номером 32:28:0015728:326

Обозначение части границ		Горизонтальное проложение (S), м	Описание прохождения части границ	Сведения о согласовании местоположения границ (согласовано/спорное)
от т.	до т.			
1	2	3	4	5
н34У	н37У	0.25	–	–
н37У	н38У	3.67	–	–
н38У	н39У	6.21	–	–
н39У	н35У	3.89	–	–
н35У	н34У	6.24	–	–

3. Сведения о характеристиках уточняемого земельного участка с кадастровым номером 32:28:0015728:326

№ п/п	Наименование характеристики земельного участка	Значение характеристики
1	2	3
1.	Адрес земельного участка	–

1.1	Сведения о местоположении земельного участка (при отсутствии адреса) в структурированном в соответствии с федеральной информационной адресной системой виде	Российская Федерация, Брянская обл.
1.2	Дополнительные сведения о местоположении земельного участка	городской округ Брянск, г. Брянск, территория ГО Бежичи-2, гараж 13
2.	Площадь земельного участка \pm величина погрешности определения (вычисления) площади ($P \pm \Delta P$), м ²	24 кв.м \pm 0.99 кв.м
3.	Формула, примененная для вычисления предельной погрешности определения площади земельного участка с подставленными значениями и итоговые (вычисленные) значения (ΔP), м ²	$\Delta P = 2 * 0.10 * \sqrt{24} * \sqrt{((1 + 1.00^2)/(2 * 1.00))} = 0.99$
4.	Площадь земельного участка согласно сведениям Единого государственного реестра недвижимости ($P_{\text{кад}}$), м ²	24
5.	Оценка расхождения P и $P_{\text{кад}}$ ($P - P_{\text{кад}}$), м ²	0 кв.м
6.	Предельные минимальный и максимальный размеры земельного участка ($P_{\text{мин}}$ и $P_{\text{макс}}$), м ²	24
7.	Вид (виды) разрешенного использования	–
7.1	Дополнительные сведения об использовании земельного участка	–
8.	Кадастровый или иной государственный учетный номер (инвентарный) здания, сооружения, объекта незавершенного строительства, расположенного на земельном участке	–
9.	Сведения о земельных участках (землях общего пользования, территории общего пользования), посредством которых обеспечивается доступ	–
10.	Иные сведения	–
4. Пояснения к сведениям об уточняемом земельном участке с кадастровым номером:		
<u>32:28:0015728:326</u>		
1.	–	

Сведения об уточняемых земельных участках

1. Сведения о характерных точках границ уточняемого земельного участка с кадастровым номером 32:28:0015728:327

Система координат МСК-32, зона 2

Зона № 2

Обозначение характерных точек границ	Координаты, м				Метод определения координат	Формулы, примененные для расчета средней квадратической погрешности определения координат характерных точек границ (Mt), с подставленными в такие формулы значениями и итоговые (вычисленные) значения Mt, м	Описание закрепления точки
	содержатся в Едином государственном реестре недвижимости		определены в результате выполнения комплексных кадастровых работ				
	X	Y	X	Y			
1	2	3	4	5	6	7	8
н38У	–	–	49532 8.75	21689 06.51	Метод спутниковы х геодезическ их измерений (определени й)	$Mt=\sqrt{(0.07^2+0.07^2)}$ =0.10	–
н41У	–	–	49532 9.04	21689 06.79	Метод спутниковы х геодезическ их измерений (определени й)	$Mt=\sqrt{(0.07^2+0.07^2)}$ =0.10	–
н42У	–	–	49533 1.72	21689 09.28	Метод спутниковы х геодезическ их измерений (определени й)	$Mt=\sqrt{(0.07^2+0.07^2)}$ =0.10	–
н43У	–	–	49532 7.15	21689 13.72	Метод спутниковы	$Mt=\sqrt{(0.07^2+0.07^2)}$ =0.10	–

					х геодезическ их измерений (определени й)		
н39У	–	–	49532 4.43	21689 10.97	Метод спутниковы х геодезическ их измерений (определени й)	$Mt=\sqrt{(0.07^2+0.07^2)}$ =0.10	–
н38У	–	–	49532 8.75	21689 06.51	Метод спутниковы х геодезическ их измерений (определени й)	$Mt=\sqrt{(0.07^2+0.07^2)}$ =0.10	–

2. Сведения о частях границ уточняемого земельного участка с кадастровым номером 32:28:0015728:327

Обозначение части границ		Горизонтальное проложение (S), м	Описание прохождения части границ	Сведения о согласовании местоположения границ (согласовано/спорное)
от т.	до т.			
1	2	3	4	5
н38У	н41У	0.40	–	–
н41У	н42У	3.66	–	–
н42У	н43У	6.37	–	–
н43У	н39У	3.87	–	–
н39У	н38У	6.21	–	–

3. Сведения о характеристиках уточняемого земельного участка с кадастровым номером 32:28:0015728:327

№ п/п	Наименование характеристики земельного участка	Значение характеристики
1	2	3
1.	Адрес земельного участка	–

1.1	Сведения о местоположении земельного участка (при отсутствии адреса) в структурированном в соответствии с федеральной информационной адресной системой виде	Российская Федерация, Брянская обл.
1.2	Дополнительные сведения о местоположении земельного участка	городской округ Брянск, г. Брянск, территория ГО Бежичи-2, гараж 14
2.	Площадь земельного участка \pm величина погрешности определения (вычисления) площади ($P \pm \Delta P$), м ²	25 кв.м \pm 1.00 кв.м
3.	Формула, примененная для вычисления предельной погрешности определения площади земельного участка с подставленными значениями и итоговые (вычисленные) значения (ΔP), м ²	$\Delta P = 2 * 0.10 * \sqrt{25} * \sqrt{((1 + 1.01^2)/(2 * 1.01))} = 1.00$
4.	Площадь земельного участка согласно сведениям Единого государственного реестра недвижимости ($P_{\text{кад}}$), м ²	25
5.	Оценка расхождения P и $P_{\text{кад}}$ ($P - P_{\text{кад}}$), м ²	0 кв.м
6.	Предельные минимальный и максимальный размеры земельного участка ($P_{\text{мин}}$ и $P_{\text{макс}}$), м ²	24
7.	Вид (виды) разрешенного использования	–
7.1	Дополнительные сведения об использовании земельного участка	–
8.	Кадастровый или иной государственный учетный номер (инвентарный) здания, сооружения, объекта незавершенного строительства, расположенного на земельном участке	32:28:0015728:1207
9.	Сведения о земельных участках (землях общего пользования, территории общего пользования), посредством которых обеспечивается доступ	–
10.	Иные сведения	–
4. Пояснения к сведениям об уточняемом земельном участке с кадастровым номером:		
<u>32:28:0015728:327</u>		
1.	–	

Сведения об уточняемых земельных участках

1. Сведения о характерных точках границ уточняемого земельного участка с кадастровым номером 32:28:0015728:328

Система координат МСК-31, зона 2

Зона № 2

Обозначение характерных точек границ	Координаты, м				Метод определения координат	Формулы, примененные для расчета средней квадратической погрешности определения координат характерных точек границ (Mt), с подставленными в такие формулы значениями и итоговые (вычисленные) значения Mt, м	Описание закрепления точки
	содержатся в Едином государственном реестре недвижимости		определены в результате выполнения комплексных кадастровых работ				
	X	Y	X	Y			
1	2	3	4	5	6	7	8
н42У	–	–	49533 1.72	21689 09.28	Метод спутниковы х геодезическ их измерений (определени й)	$Mt=\sqrt{(0.07^2+0.07^2)}$ =0.10	–
н45У	–	–	49533 1.97	21689 09.51	Метод спутниковы х геодезическ их измерений (определени й)	$Mt=\sqrt{(0.07^2+0.07^2)}$ =0.10	–
н46У	–	–	49533 4.54	21689 12.21	Метод спутниковы х геодезическ их измерений (определени й)	$Mt=\sqrt{(0.07^2+0.07^2)}$ =0.10	–
н47У	–	–	49533 0.04	21689 16.61	Метод спутниковы	$Mt=\sqrt{(0.07^2+0.07^2)}$ =0.10	–

					х геодезическ их измерений (определени й)		
н43У	–	–	49532 7.15	21689 13.72	Метод спутниковы х геодезическ их измерений (определени й)	$Mt=\sqrt{(0.07^2+0.07^2)}$ =0.10	–
н42У	–	–	49533 1.72	21689 09.28	Метод спутниковы х геодезическ их измерений (определени й)	$Mt=\sqrt{(0.07^2+0.07^2)}$ =0.10	–

2. Сведения о частях границ уточняемого земельного участка с кадастровым номером 32:28:0015728:328

Обозначение части границ		Горизонтальное проложение (S), м	Описание прохождения части границ	Сведения о согласовании местоположения границ (согласовано/спорное)
от т.	до т.			
1	2	3	4	5
н42У	н45У	0.34	–	–
н45У	н46У	3.73	–	–
н46У	н47У	6.29	–	–
н47У	н43У	4.09	–	–
н43У	н42У	6.37	–	–

3. Сведения о характеристиках уточняемого земельного участка с кадастровым номером 32:28:0015728:328

№ п/п	Наименование характеристики земельного участка	Значение характеристики
1	2	3
1.	Адрес земельного участка	–

1.1	Сведения о местоположении земельного участка (при отсутствии адреса) в структурированном в соответствии с федеральной информационной адресной системой виде	Российская Федерация, Брянская обл.
1.2	Дополнительные сведения о местоположении земельного участка	городской округ Брянск, г. Брянск, территория ГО Бежичи-2, гараж 15
2.	Площадь земельного участка \pm величина погрешности определения (вычисления) площади ($P \pm \Delta P$), м ²	26 кв.м \pm 1.02 кв.м
3.	Формула, примененная для вычисления предельной погрешности определения площади земельного участка с подставленными значениями и итоговые (вычисленные) значения (ΔP), м ²	$\Delta P = 2 * 0.10 * \sqrt{26} * \sqrt{((1 + 1.01^2)/(2 * 1.01))} = 1.02$
4.	Площадь земельного участка согласно сведениям Единого государственного реестра недвижимости ($P_{\text{кад}}$), м ²	27
5.	Оценка расхождения P и $P_{\text{кад}}$ ($P - P_{\text{кад}}$), м ²	1 кв.м
6.	Предельные минимальный и максимальный размеры земельного участка ($P_{\text{мин}}$ и $P_{\text{макс}}$), м ²	24
7.	Вид (виды) разрешенного использования	–
7.1	Дополнительные сведения об использовании земельного участка	–
8.	Кадастровый или иной государственный учетный номер (инвентарный) здания, сооружения, объекта незавершенного строительства, расположенного на земельном участке	32:28:0015728:1407
9.	Сведения о земельных участках (землях общего пользования, территории общего пользования), посредством которых обеспечивается доступ	–
10.	Иные сведения	–
4. Пояснения к сведениям об уточняемом земельном участке с кадастровым номером:		
<u>32:28:0015728:328</u>		
1.	–	

Сведения об уточняемых земельных участках

1. Сведения о характерных точках границ уточняемого земельного участка с кадастровым номером 32:28:0015728:471

Система координат МСК-32, зона 2

Зона № 2

Обозначение характерных точек границ	Координаты, м				Метод определения координат	Формулы, примененные для расчета средней квадратической погрешности определения координат характерных точек границ (Mt), с подставленными в такие формулы значениями и итоговые (вычисленные) значения Mt, м	Описание закрепления точки
	содержатся в Едином государственном реестре недвижимости		определены в результате выполнения комплексных кадастровых работ				
	X	Y	X	Y			
1	2	3	4	5	6	7	8
н48У	–	–	49533 9.37	21689 07.99	Метод спутниковых геодезических измерений (определений)	$Mt = \sqrt{(0.07^2 + 0.07^2)} = 0.10$	–
н52У	–	–	49534 2.27	21689 11.38	Метод спутниковых геодезических измерений (определений)	$Mt = \sqrt{(0.07^2 + 0.07^2)} = 0.10$	–
н53У	–	–	49533 7.85	21689 15.96	Метод спутниковых геодезических измерений (определений)	$Mt = \sqrt{(0.07^2 + 0.07^2)} = 0.10$	–
н50У	–	–	49533 7.17	21689 15.16	Метод спутниковых	$Mt = \sqrt{(0.07^2 + 0.07^2)} = 0.10$	–

					х геодезическ их измерений (определени й)		
н49У	–	–	49533 4.88	21689 12.56	Метод спутниковы х геодезическ их измерений (определени й)	$Mt=\sqrt{(0.07^2+0.07^2)}$ =0.10	–
н48У	–	–	49533 9.37	21689 07.99	Метод спутниковы х геодезическ их измерений (определени й)	$Mt=\sqrt{(0.07^2+0.07^2)}$ =0.10	–

2. Сведения о частях границ уточняемого земельного участка с кадастровым номером 32:28:0015728:471

Обозначение части границ		Горизонтальное проложение (S), м	Описание прохождения части границ	Сведения о согласовании местоположения границ (согласовано/спорное)
от т.	до т.			
1	2	3	4	5
н48У	н52У	4.46	–	–
н52У	н53У	6.36	–	–
н53У	н50У	1.05	–	–
н50У	н49У	3.46	–	–
н49У	н48У	6.41	–	–

3. Сведения о характеристиках уточняемого земельного участка с кадастровым номером 32:28:0015728:471

№ п/п	Наименование характеристики земельного участка	Значение характеристики
1	2	3
1.	Адрес земельного участка	–

1.1	Сведения о местоположении земельного участка (при отсутствии адреса) в структурированном в соответствии с федеральной информационной адресной системой виде	Российская Федерация, Брянская обл.
1.2	Дополнительные сведения о местоположении земельного участка	городской округ Брянск, г. Брянск, территория ГО Бежичи-2, гараж 16А
2.	Площадь земельного участка \pm величина погрешности определения (вычисления) площади ($P \pm \Delta P$), м ²	29 кв.м \pm 1.07 кв.м
3.	Формула, примененная для вычисления предельной погрешности определения площади земельного участка с подставленными значениями и итоговые (вычисленные) значения (ΔP), м ²	$\Delta P = 2 * 0.10 * \sqrt{29} * \sqrt{((1 + 1.08^2)/(2 * 1.08))} = 1.07$
4.	Площадь земельного участка согласно сведениям Единого государственного реестра недвижимости ($P_{\text{кад}}$), м ²	24
5.	Оценка расхождения P и $P_{\text{кад}}$ ($P - P_{\text{кад}}$), м ²	5 кв.м
6.	Предельные минимальный и максимальный размеры земельного участка ($P_{\text{мин}}$ и $P_{\text{макс}}$), м ²	24
7.	Вид (виды) разрешенного использования	–
7.1	Дополнительные сведения об использовании земельного участка	–
8.	Кадастровый или иной государственный учетный номер (инвентарный) здания, сооружения, объекта незавершенного строительства, расположенного на земельном участке	32:28:0015728:725
9.	Сведения о земельных участках (землях общего пользования, территории общего пользования), посредством которых обеспечивается доступ	–
10.	Иные сведения	–
4. Пояснения к сведениям об уточняемом земельном участке с кадастровым номером: <u>32:28:0015728:471</u>		
1.	–	

Сведения об уточняемых земельных участках

1. Сведения о характерных точках границ уточняемого земельного участка с кадастровым номером 32:28:0015728:332

Система координат МСК-32, зона 2

Зона № 2

Обозначение характерных точек границ	Координаты, м				Метод определения координат	Формулы, примененные для расчета средней квадратической погрешности определения координат характерных точек границ (Mt), с подставленными в такие формулы значениями и итоговые (вычисленные) значения Mt, м	Описание закрепления точки
	содержатся в Едином государственном реестре недвижимости		определены в результате выполнения комплексных кадастровых работ				
	X	Y	X	Y			
1	2	3	4	5	6	7	8
н55У	–	–	49534 0.23	21689 18.94	Метод спутниковых геодезических измерений (определений)	$Mt = \sqrt{(0.07^2 + 0.07^2)} = 0.10$	–
н57У	–	–	49534 2.53	21689 22.32	Метод спутниковых геодезических измерений (определений)	$Mt = \sqrt{(0.07^2 + 0.07^2)} = 0.10$	–
н58У	–	–	49533 7.48	21689 25.91	Метод спутниковых геодезических измерений (определений)	$Mt = \sqrt{(0.07^2 + 0.07^2)} = 0.10$	–
н56У	–	–	49533 5.17	21689 22.56	Метод спутниковых	$Mt = \sqrt{(0.07^2 + 0.07^2)} = 0.10$	–

					х геодезическ их измерений (определени й)		
н55У	–	–	49534 0.23	21689 18.94	Метод спутниковы х геодезическ их измерений (определени й)	$Mt=\sqrt{(0.07^2+0.07^2)}$ =0.10	–

2. Сведения о частях границ уточняемого земельного участка с кадастровым номером 32:28:0015728:332

Обозначение части границ		Горизонтальное проложение (S), м	Описание прохождения части границ	Сведения о согласовании местоположения границ (согласовано/спорное)
от т.	до т.			
1	2	3	4	5
н55У	н57У	4.09	–	–
н57У	н58У	6.20	–	–
н58У	н56У	4.07	–	–
н56У	н55У	6.22	–	–

3. Сведения о характеристиках уточняемого земельного участка с кадастровым номером 32:28:0015728:332

№ п/п	Наименование характеристики земельного участка	Значение характеристики
1	2	3
1.	Адрес земельного участка	–
1.1	Сведения о местоположении земельного участка (при отсутствии адреса) в структурированном в соответствии с федеральной информационной адресной системой виде	Российская Федерация, Брянская обл.
1.2	Дополнительные сведения о местоположении земельного участка	городской округ Брянск, г. Брянск, территория ГО Бежичи-2, гараж 18
2.	Площадь земельного участка ± величина	25 кв.м ± 1.01 кв.м

	погрешности определения (вычисления) площади ($P \pm \Delta P$), м ²	
3.	Формула, примененная для вычисления предельной погрешности определения площади земельного участка с подставленными значениями и итоговые (вычисленные) значения (ΔP), м ²	$\Delta P = 2 * 0.10 * \sqrt{25} * \sqrt{((1 + 1.06^2)/(2 * 1.06))} = 1.01$
4.	Площадь земельного участка согласно сведениям Единого государственного реестра недвижимости ($P_{\text{кад}}$), м ²	39
5.	Оценка расхождения P и $P_{\text{кад}}$ ($P - P_{\text{кад}}$), м ²	14 кв.м
6.	Предельные минимальный и максимальный размеры земельного участка ($P_{\text{мин}}$ и $P_{\text{макс}}$), м ²	24
7.	Вид (виды) разрешенного использования	–
7.1	Дополнительные сведения об использовании земельного участка	–
8.	Кадастровый или иной государственный учетный номер (инвентарный) здания, сооружения, объекта незавершенного строительства, расположенного на земельном участке	32:28:0015728:1081
9.	Сведения о земельных участках (землях общего пользования, территории общего пользования), посредством которых обеспечивается доступ	–
10.	Иные сведения	–
4. Пояснения к сведениям об уточняемом земельном участке с кадастровым номером: <u>32:28:0015728:332</u>		
1.	–	

Сведения об уточняемых земельных участках

1. Сведения о характерных точках границ уточняемого земельного участка с кадастровым номером 32:28:0015728:333

Система координат МСК-32, зона 2

Зона № 2

Обозначение характерных точек границ	Координаты, м				Метод определения координат	Формулы, примененные для расчета средней квадратической погрешности определения координат характерных точек границ (Mt), с подставленными в такие формулы значениями и итоговые (вычисленные) значения Mt, м	Описание закрепления точки
	содержатся в Едином государственном реестре недвижимости		определены в результате выполнения комплексных кадастровых работ				
	X	Y	X	Y			
1	2	3	4	5	6	7	8
н57У	–	–	49534 2.53	21689 22.32	Метод спутниковых геодезических измерений (определений)	$Mt = \sqrt{(0.07^2 + 0.07^2)} = 0.10$	–
н61У	–	–	49534 2.77	21689 22.65	Метод спутниковых геодезических измерений (определений)	$Mt = \sqrt{(0.07^2 + 0.07^2)} = 0.10$	–
н62У	–	–	49534 4.95	21689 25.47	Метод спутниковых геодезических измерений (определений)	$Mt = \sqrt{(0.07^2 + 0.07^2)} = 0.10$	–
н63У	–	–	49533 9.79	21689 29.17	Метод спутниковых	$Mt = \sqrt{(0.07^2 + 0.07^2)} = 0.10$	–

					х геодезическ их измерений (определени й)		
н58У	–	–	49533 7.48	21689 25.91	Метод спутниковы х геодезическ их измерений (определени й)	$Mt=\sqrt{(0.07^2+0.07^2)}$ =0.10	–
н57У	–	–	49534 2.53	21689 22.32	Метод спутниковы х геодезическ их измерений (определени й)	$Mt=\sqrt{(0.07^2+0.07^2)}$ =0.10	–

2. Сведения о частях границ уточняемого земельного участка с кадастровым номером 32:28:0015728:333

Обозначение части границ		Горизонтальное проложение (S), м	Описание прохождения части границ	Сведения о согласовании местоположения границ (согласовано/спорное)
от т.	до т.			
1	2	3	4	5
н57У	н61У	0.41	–	–
н61У	н62У	3.56	–	–
н62У	н63У	6.35	–	–
н63У	н58У	4.00	–	–
н58У	н57У	6.20	–	–

3. Сведения о характеристиках уточняемого земельного участка с кадастровым номером 32:28:0015728:333

№ п/п	Наименование характеристики земельного участка	Значение характеристики
1	2	3
1.	Адрес земельного участка	–

1.1	Сведения о местоположении земельного участка (при отсутствии адреса) в структурированном в соответствии с федеральной информационной адресной системой виде	Российская Федерация, Брянская обл.
1.2	Дополнительные сведения о местоположении земельного участка	городской округ Брянск, г. Брянск, территория ГО Бежичи-2, гараж 19
2.	Площадь земельного участка \pm величина погрешности определения (вычисления) площади ($P \pm \Delta P$), м ²	25 кв.м \pm 1.00 кв.м
3.	Формула, примененная для вычисления предельной погрешности определения площади земельного участка с подставленными значениями и итоговые (вычисленные) значения (ΔP), м ²	$\Delta P = 2 * 0.10 * \sqrt{25} * \sqrt{((1 + 1.09^2)/(2 * 1.09))} = 1.00$
4.	Площадь земельного участка согласно сведениям Единого государственного реестра недвижимости ($P_{\text{кад}}$), м ²	25
5.	Оценка расхождения P и $P_{\text{кад}}$ ($P - P_{\text{кад}}$), м ²	0 кв.м
6.	Предельные минимальный и максимальный размеры земельного участка ($P_{\text{мин}}$ и $P_{\text{макс}}$), м ²	24
7.	Вид (виды) разрешенного использования	–
7.1	Дополнительные сведения об использовании земельного участка	–
8.	Кадастровый или иной государственный учетный номер (инвентарный) здания, сооружения, объекта незавершенного строительства, расположенного на земельном участке	–
9.	Сведения о земельных участках (землях общего пользования, территории общего пользования), посредством которых обеспечивается доступ	–
10.	Иные сведения	–
4. Пояснения к сведениям об уточняемом земельном участке с кадастровым номером:		
<u>32:28:0015728:333</u>		
1.	–	

Сведения об уточняемых земельных участках

1. Сведения о характерных точках границ уточняемого земельного участка с кадастровым номером 32:28:0015728:335

Система координат МСК-32, зона 2

Зона № 2

Обозначение характерных точек границ	Координаты, м				Метод определения координат	Формулы, примененные для расчета средней квадратической погрешности определения координат характерных точек границ (Mt), с подставленными в такие формулы значениями и итоговые (вычисленные) значения Mt, м	Описание закрепления точки
	содержатся в Едином государственном реестре недвижимости		определены в результате выполнения комплексных кадастровых работ				
	X	Y	X	Y			
1	2	3	4	5	6	7	8
н62У	–	–	49534 4.95	21689 25.47	Метод спутниковых геодезических измерений (определений)	$Mt = \sqrt{(0.07^2 + 0.07^2)} = 0.10$	–
н65У	–	–	49534 5.81	21689 26.58	Метод спутниковых геодезических измерений (определений)	$Mt = \sqrt{(0.07^2 + 0.07^2)} = 0.10$	–
н66У	–	–	49534 7.18	21689 28.65	Метод спутниковых геодезических измерений (определений)	$Mt = \sqrt{(0.07^2 + 0.07^2)} = 0.10$	–
н67У	–	–	49534 1.94	21689 32.46	Метод спутниковых	$Mt = \sqrt{(0.07^2 + 0.07^2)} = 0.10$	–

					х геодезическ их измерений (определени й)		
н63У	–	–	49533 9.79	21689 29.17	Метод спутниковы х геодезическ их измерений (определени й)	$Mt=\sqrt{(0.07^2+0.07^2)}$ =0.10	–
н62У	–	–	49534 4.95	21689 25.47	Метод спутниковы х геодезическ их измерений (определени й)	$Mt=\sqrt{(0.07^2+0.07^2)}$ =0.10	–

2. Сведения о частях границ уточняемого земельного участка с кадастровым номером 32:28:0015728:335

Обозначение части границ		Горизонтальное проложение (S), м	Описание прохождения части границ	Сведения о согласовании местоположения границ (согласовано/спорное)
от т.	до т.			
1	2	3	4	5
н62У	н65У	1.40	–	–
н65У	н66У	2.48	–	–
н66У	н67У	6.48	–	–
н67У	н63У	3.93	–	–
н63У	н62У	6.35	–	–

3. Сведения о характеристиках уточняемого земельного участка с кадастровым номером 32:28:0015728:335

№ п/п	Наименование характеристики земельного участка	Значение характеристики
1	2	3
1.	Адрес земельного участка	–

1.1	Сведения о местоположении земельного участка (при отсутствии адреса) в структурированном в соответствии с федеральной информационной адресной системой виде	Российская Федерация, Брянская обл.
1.2	Дополнительные сведения о местоположении земельного участка	городской округ Брянск, г. Брянск, территория ГО Бежичи-2, гараж 20
2.	Площадь земельного участка \pm величина погрешности определения (вычисления) площади ($P \pm \Delta P$), м ²	25 кв.м \pm 1.00 кв.м
3.	Формула, примененная для вычисления предельной погрешности определения площади земельного участка с подставленными значениями и итоговые (вычисленные) значения (ΔP), м ²	$\Delta P = 2 * 0.10 * \sqrt{25} * \sqrt{((1 + 1.06^2)/(2 * 1.06))} = 1.00$
4.	Площадь земельного участка согласно сведениям Единого государственного реестра недвижимости ($P_{\text{кад}}$), м ²	24
5.	Оценка расхождения P и $P_{\text{кад}}$ ($P - P_{\text{кад}}$), м ²	1 кв.м
6.	Предельные минимальный и максимальный размеры земельного участка ($P_{\text{мин}}$ и $P_{\text{макс}}$), м ²	24
7.	Вид (виды) разрешенного использования	–
7.1	Дополнительные сведения об использовании земельного участка	–
8.	Кадастровый или иной государственный учетный номер (инвентарный) здания, сооружения, объекта незавершенного строительства, расположенного на земельном участке	32:28:0015728:1276
9.	Сведения о земельных участках (землях общего пользования, территории общего пользования), посредством которых обеспечивается доступ	–
10.	Иные сведения	–
4. Пояснения к сведениям об уточняемом земельном участке с кадастровым номером:		
<u>32:28:0015728:335</u>		
1.	–	

Сведения об уточняемых земельных участках

1. Сведения о характерных точках границ уточняемого земельного участка с кадастровым номером 32:28:0015728:1561

Система координат МСК-32, зона 2

Зона № 2

Обозначение характерных точек границ	Координаты, м				Метод определения координат	Формулы, примененные для расчета средней квадратической погрешности определения координат характерных точек границ (Mt), с подставленными в такие формулы значениями и итоговые (вычисленные) значения Mt, м	Описание закрепления точки
	содержатся в Едином государственном реестре недвижимости		определены в результате выполнения комплексных кадастровых работ				
	X	Y	X	Y			
1	2	3	4	5	6	7	8
н64У	–	–	49535 1.08	21689 23.14	Метод спутниковых геодезических измерений (определений)	$Mt = \sqrt{(0.07^2 + 0.07^2)} = 0.10$	–
н68У	–	–	49535 3.55	21689 26.84	Метод спутниковых геодезических измерений (определений)	$Mt = \sqrt{(0.07^2 + 0.07^2)} = 0.10$	–
н69У	–	–	49534 8.28	21689 30.30	Метод спутниковых геодезических измерений (определений)	$Mt = \sqrt{(0.07^2 + 0.07^2)} = 0.10$	–
н66У	–	–	49534 7.18	21689 28.65	Метод спутниковых	$Mt = \sqrt{(0.07^2 + 0.07^2)} = 0.10$	–

					х геодезическ их измерений (определени й)		
н65У	–	–	49534 5.81	21689 26.58	Метод спутниковы х геодезическ их измерений (определени й)	$Mt=\sqrt{(0.07^2+0.07^2)}$ =0.10	–
н64У	–	–	49535 1.08	21689 23.14	Метод спутниковы х геодезическ их измерений (определени й)	$Mt=\sqrt{(0.07^2+0.07^2)}$ =0.10	–

2. Сведения о частях границ уточняемого земельного участка с кадастровым номером 32:28:0015728:1561

Обозначение части границ		Горизонтальное проложение (S), м	Описание прохождения части границ	Сведения о согласовании местоположения границ (согласовано/спорное)
от т.	до т.			
1	2	3	4	5
н64У	н68У	4.45	–	–
н68У	н69У	6.30	–	–
н69У	н66У	1.98	–	–
н66У	н65У	2.48	–	–
н65У	н64У	6.29	–	–

3. Сведения о характеристиках уточняемого земельного участка с кадастровым номером 32:28:0015728:1561

№ п/п	Наименование характеристики земельного участка	Значение характеристики
1	2	3
1.	Адрес земельного участка	–

1.1	Сведения о местоположении земельного участка (при отсутствии адреса) в структурированном в соответствии с федеральной информационной адресной системой виде	Российская Федерация, Брянская обл.
1.2	Дополнительные сведения о местоположении земельного участка	городской округ Брянск, г. Брянск, территория ГО Бежичи-2, гараж 20-а
2.	Площадь земельного участка \pm величина погрешности определения (вычисления) площади ($P \pm \Delta P$), м ²	28 кв.м \pm 1.06 кв.м
3.	Формула, примененная для вычисления предельной погрешности определения площади земельного участка с подставленными значениями и итоговые (вычисленные) значения (ΔP), м ²	$\Delta P = 2 * 0.10 * \sqrt{28} * \sqrt{((1 + 1.08^2)/(2 * 1.08))} = 1.06$
4.	Площадь земельного участка согласно сведениям Единого государственного реестра недвижимости ($P_{\text{кад}}$), м ²	24
5.	Оценка расхождения P и $P_{\text{кад}}$ ($P - P_{\text{кад}}$), м ²	4 кв.м
6.	Предельные минимальный и максимальный размеры земельного участка ($P_{\text{мин}}$ и $P_{\text{макс}}$), м ²	24
7.	Вид (виды) разрешенного использования	–
7.1	Дополнительные сведения об использовании земельного участка	–
8.	Кадастровый или иной государственный учетный номер (инвентарный) здания, сооружения, объекта незавершенного строительства, расположенного на земельном участке	–
9.	Сведения о земельных участках (землях общего пользования, территории общего пользования), посредством которых обеспечивается доступ	–
10.	Иные сведения	–
4. Пояснения к сведениям об уточняемом земельном участке с кадастровым номером:		
<u>32:28:0015728:1561</u>		
1.	–	

Сведения об уточняемых земельных участках

1. Сведения о характерных точках границ уточняемого земельного участка с кадастровым номером 32:28:0015728:336

Система координат МСК-32, зона 2

Зона № 2

Обозначение характерных точек границ	Координаты, м				Метод определения координат	Формулы, примененные для расчета средней квадратической погрешности определения координат характерных точек границ (Mt), с подставленными в такие формулы значениями и итоговые (вычисленные) значения Mt, м	Описание закрепления точки
	содержатся в Едином государственном реестре недвижимости		определены в результате выполнения комплексных кадастровых работ				
	X	Y	X	Y			
1	2	3	4	5	6	7	8
н70У	–	–	49534 9.77	21689 32.84	Метод спутниковы х геодезическ их измерений (определени й)	$Mt = \sqrt{(0.07^2 + 0.07^2)}$ =0.10	–
н73У	–	–	49535 0.53	21689 34.13	Метод спутниковы х геодезическ их измерений (определени й)	$Mt = \sqrt{(0.07^2 + 0.07^2)}$ =0.10	–
н74У	–	–	49535 2.27	21689 37.10	Метод спутниковы х геодезическ их измерений (определени й)	$Mt = \sqrt{(0.07^2 + 0.07^2)}$ =0.10	–
н75У	–	–	49534 6.19	21689 39.01	Метод спутниковы	$Mt = \sqrt{(0.07^2 + 0.07^2)}$ =0.10	–

					х геодезическ их измерений (определени й)		
н71У	–	–	49534 4.37	21689 35.80	Метод спутниковы х геодезическ их измерений (определени й)	$Mt=\sqrt{(0.07^2+0.07^2)}$ =0.10	–
н70У	–	–	49534 9.77	21689 32.84	Метод спутниковы х геодезическ их измерений (определени й)	$Mt=\sqrt{(0.07^2+0.07^2)}$ =0.10	–

2. Сведения о частях границ уточняемого земельного участка с кадастровым номером 32:28:0015728:336

Обозначение части границ		Горизонтальное проложение (S), м	Описание прохождения части границ	Сведения о согласовании местоположения границ (согласовано/спорное)
от т.	до т.			
1	2	3	4	5
н70У	н73У	1.50	–	–
н73У	н74У	3.44	–	–
н74У	н75У	6.37	–	–
н75У	н71У	3.69	–	–
н71У	н70У	6.16	–	–

3. Сведения о характеристиках уточняемого земельного участка с кадастровым номером 32:28:0015728:336

№ п/п	Наименование характеристики земельного участка	Значение характеристики
1	2	3
1.	Адрес земельного участка	–

1.1	Сведения о местоположении земельного участка (при отсутствии адреса) в структурированном в соответствии с федеральной информационной адресной системой виде	Российская Федерация, Брянская обл.
1.2	Дополнительные сведения о местоположении земельного участка	городской округ Брянск, г. Брянск, территория ГО Бежичи-2, гараж 22
2.	Площадь земельного участка \pm величина погрешности определения (вычисления) площади ($P \pm \Delta P$), м ²	27 кв.м \pm 1.05 кв.м
3.	Формула, примененная для вычисления предельной погрешности определения площади земельного участка с подставленными значениями и итоговые (вычисленные) значения (ΔP), м ²	$\Delta P = 2 * 0.10 * \sqrt{27} * \sqrt{((1 + 1.28^2)/(2 * 1.28))} = 1.05$
4.	Площадь земельного участка согласно сведениям Единого государственного реестра недвижимости ($P_{\text{кад}}$), м ²	27
5.	Оценка расхождения P и $P_{\text{кад}}$ ($P - P_{\text{кад}}$), м ²	0 кв.м
6.	Предельные минимальный и максимальный размеры земельного участка ($P_{\text{мин}}$ и $P_{\text{макс}}$), м ²	24
7.	Вид (виды) разрешенного использования	–
7.1	Дополнительные сведения об использовании земельного участка	–
8.	Кадастровый или иной государственный учетный номер (инвентарный) здания, сооружения, объекта незавершенного строительства, расположенного на земельном участке	–
9.	Сведения о земельных участках (землях общего пользования, территории общего пользования), посредством которых обеспечивается доступ	–
10.	Иные сведения	–
4. Пояснения к сведениям об уточняемом земельном участке с кадастровым номером:		
<u>32:28:0015728:336</u>		
1.	–	

Сведения об уточняемых земельных участках

1. Сведения о характерных точках границ уточняемого земельного участка с кадастровым номером 32:28:0015728:337

Система координат МСК-32, зона 2

Зона № 2

Обозначение характерных точек границ	Координаты, м				Метод определения координат	Формулы, примененные для расчета средней квадратической погрешности определения координат характерных точек границ (Mt), с подставленными в такие формулы значениями и итоговые (вычисленные) значения Mt, м	Описание закрепления точки
	содержатся в Едином государственном реестре недвижимости		определены в результате выполнения комплексных кадастровых работ				
	X	Y	X	Y			
1	2	3	4	5	6	7	8
н76У	–	–	49535 5.19	21689 36.19	Метод спутниковы х геодезическ их измерений (определени й)	$Mt=\sqrt{(0.07^2+0.07^2)}$ =0.10	–
н77У	–	–	49535 6.67	21689 39.20	Метод спутниковы х геодезическ их измерений (определени й)	$Mt=\sqrt{(0.07^2+0.07^2)}$ =0.10	–
н78У	–	–	49534 7.51	21689 42.54	Метод спутниковы х геодезическ их измерений (определени й)	$Mt=\sqrt{(0.07^2+0.07^2)}$ =0.10	–
н75У	–	–	49534 6.19	21689 39.01	Метод спутниковы	$Mt=\sqrt{(0.07^2+0.07^2)}$ =0.10	–

					х геодезическ их измерений (определени й)		
н76У	–	–	49535 5.19	21689 36.19	Метод спутниковы х геодезическ их измерений (определени й)	$Mt=\sqrt{(0.07^2+0.07^2)}$ =0.10	–

2. Сведения о частях границ уточняемого земельного участка с кадастровым номером 32:28:0015728:337

Обозначение части границ		Горизонтальное проложение (S), м	Описание прохождения части границ	Сведения о согласовании местоположения границ (согласовано/спорное)
от т.	до т.			
1	2	3	4	5
н76У	н77У	3.35	–	–
н77У	н78У	9.75	–	–
н78У	н75У	3.77	–	–
н75У	н76У	9.43	–	–

3. Сведения о характеристиках уточняемого земельного участка с кадастровым номером 32:28:0015728:337

№ п/п	Наименование характеристики земельного участка	Значение характеристики
1	2	3
1.	Адрес земельного участка	–
1.1	Сведения о местоположении земельного участка (при отсутствии адреса) в структурированном в соответствии с федеральной информационной адресной системой виде	Российская Федерация, Брянская обл.
1.2	Дополнительные сведения о местоположении земельного участка	городской округ Брянск, г. Брянск, территория ГО Бежичи-2, гараж 23
2.	Площадь земельного участка ± величина	34 кв.м ± 1.24 кв.м

	погрешности определения (вычисления) площади ($P \pm \Delta P$), м ²	
3.	Формула, примененная для вычисления предельной погрешности определения площади земельного участка с подставленными значениями и итоговые (вычисленные) значения (ΔP), м ²	$\Delta P = 2 * 0.10 * \sqrt{34} * \sqrt{(1 + 1.65^2)/(2 * 1.65)} = 1.24$
4.	Площадь земельного участка согласно сведениям Единого государственного реестра недвижимости ($P_{\text{кад}}$), м ²	41
5.	Оценка расхождения P и $P_{\text{кад}}$ ($P - P_{\text{кад}}$), м ²	7 кв.м
6.	Предельные минимальный и максимальный размеры земельного участка ($P_{\text{мин}}$ и $P_{\text{макс}}$), м ²	24
7.	Вид (виды) разрешенного использования	–
7.1	Дополнительные сведения об использовании земельного участка	–
8.	Кадастровый или иной государственный учетный номер (инвентарный) здания, сооружения, объекта незавершенного строительства, расположенного на земельном участке	32:28:0015728:1277
9.	Сведения о земельных участках (землях общего пользования, территории общего пользования), посредством которых обеспечивается доступ	–
10.	Иные сведения	–
4. Пояснения к сведениям об уточняемом земельном участке с кадастровым номером: <u>32:28:0015728:337</u>		
1.	–	

Сведения об уточняемых земельных участках

1. Сведения о характерных точках границ уточняемого земельного участка с кадастровым номером 32:28:0015728:339

Система координат МСК-32, зона 2

Зона № 2

Обозначение характерных точек границ	Координаты, м				Метод определения координат	Формулы, примененные для расчета средней квадратической погрешности определения координат характерных точек границ (Mt), с подставленными в такие формулы значениями и итоговые (вычисленные) значения Mt, м	Описание закрепления точки
	содержатся в Едином государственном реестре недвижимости		определены в результате выполнения комплексных кадастровых работ				
	X	Y	X	Y			
1	2	3	4	5	6	7	8
н80У	–	–	49535 4.66	21689 44.73	Метод спутниковых геодезических измерений (определений)	$Mt = \sqrt{(0.07^2 + 0.07^2)} = 0.10$	–
н82У	–	–	49535 5.81	21689 48.38	Метод спутниковых геодезических измерений (определений)	$Mt = \sqrt{(0.07^2 + 0.07^2)} = 0.10$	–
н83У	–	–	49534 9.81	21689 50.15	Метод спутниковых геодезических измерений (определений)	$Mt = \sqrt{(0.07^2 + 0.07^2)} = 0.10$	–
н81У	–	–	49534 8.69	21689 46.31	Метод спутниковых	$Mt = \sqrt{(0.07^2 + 0.07^2)} = 0.10$	–

					х геодезическ их измерений (определени й)		
н80У	–	–	49535 4.66	21689 44.73	Метод спутниковы х геодезическ их измерений (определени й)	$Mt=\sqrt{(0.07^2+0.07^2)}$ =0.10	–

2. Сведения о частях границ уточняемого земельного участка с кадастровым номером 32:28:0015728:339

Обозначение части границ		Горизонтальное проложение (S), м	Описание прохождения части границ	Сведения о согласовании местоположения границ (согласовано/спорное)
от т.	до т.			
1	2	3	4	5
н80У	н82У	3.83	–	–
н82У	н83У	6.26	–	–
н83У	н81У	4.00	–	–
н81У	н80У	6.18	–	–

3. Сведения о характеристиках уточняемого земельного участка с кадастровым номером 32:28:0015728:339

№ п/п	Наименование характеристики земельного участка	Значение характеристики
1	2	3
1.	Адрес земельного участка	–
1.1	Сведения о местоположении земельного участка (при отсутствии адреса) в структурированном в соответствии с федеральной информационной адресной системой виде	Российская Федерация, Брянская обл.
1.2	Дополнительные сведения о местоположении земельного участка	городской округ Брянск, г. Брянск, территория ГО Бежичи-2, гараж 25
2.	Площадь земельного участка ± величина	24 кв.м ± 1.00 кв.м

	погрешности определения (вычисления) площади ($P \pm \Delta P$), м ²	
3.	Формула, примененная для вычисления предельной погрешности определения площади земельного участка с подставленными значениями и итоговые (вычисленные) значения (ΔP), м ²	$\Delta P = 2 * 0.10 * \sqrt{24} * \sqrt{((1 + 1.31^2)/(2 * 1.31))} = 1.00$
4.	Площадь земельного участка согласно сведениям Единого государственного реестра недвижимости ($P_{\text{кад}}$), м ²	25
5.	Оценка расхождения P и $P_{\text{кад}}$ ($P - P_{\text{кад}}$), м ²	1 кв.м
6.	Предельные минимальный и максимальный размеры земельного участка ($P_{\text{мин}}$ и $P_{\text{макс}}$), м ²	24
7.	Вид (виды) разрешенного использования	–
7.1	Дополнительные сведения об использовании земельного участка	–
8.	Кадастровый или иной государственный учетный номер (инвентарный) здания, сооружения, объекта незавершенного строительства, расположенного на земельном участке	32:28:0015728:1555
9.	Сведения о земельных участках (землях общего пользования, территории общего пользования), посредством которых обеспечивается доступ	–
10.	Иные сведения	–
4. Пояснения к сведениям об уточняемом земельном участке с кадастровым номером:		
<u>32:28:0015728:339</u>		
1.	–	

Сведения об уточняемых земельных участках

1. Сведения о характерных точках границ уточняемого земельного участка с кадастровым номером 32:28:0015728:343

Система координат МСК-32, зона 2

Зона № 2

Обозначение характерных точек границ	Координаты, м				Метод определения координат	Формулы, примененные для расчета средней квадратической погрешности определения координат характерных точек границ (Mt), с подставленными в такие формулы значениями и итоговые (вычисленные) значения Mt, м	Описание закрепления точки
	содержатся в Едином государственном реестре недвижимости		определены в результате выполнения комплексных кадастровых работ				
	X	Y	X	Y			
1	2	3	4	5	6	7	8
н88У	–	–	49535 9.35	21689 59.70	Метод спутниковых геодезических измерений (определений)	$Mt = \sqrt{(0.07^2 + 0.07^2)} = 0.10$	–
н90У	–	–	49536 0.53	21689 63.49	Метод спутниковых геодезических измерений (определений)	$Mt = \sqrt{(0.07^2 + 0.07^2)} = 0.10$	–
н91У	–	–	49535 4.52	21689 65.44	Метод спутниковых геодезических измерений (определений)	$Mt = \sqrt{(0.07^2 + 0.07^2)} = 0.10$	–
н89У	–	–	49535 3.32	21689 61.75	Метод спутниковых	$Mt = \sqrt{(0.07^2 + 0.07^2)} = 0.10$	–

					х геодезическ их измерений (определени й)		
н88У	–	–	49535 9.35	21689 59.70	Метод спутниковы х геодезическ их измерений (определени й)	$Mt=\sqrt{(0.07^2+0.07^2)}$ =0.10	–

2. Сведения о частях границ уточняемого земельного участка с кадастровым номером 32:28:0015728:343

Обозначение части границ		Горизонтальное проложение (S), м	Описание прохождения части границ	Сведения о согласовании местоположения границ (согласовано/спорное)
от т.	до т.			
1	2	3	4	5
н88У	н90У	3.97	–	–
н90У	н91У	6.32	–	–
н91У	н89У	3.88	–	–
н89У	н88У	6.37	–	–

3. Сведения о характеристиках уточняемого земельного участка с кадастровым номером 32:28:0015728:343

№ п/п	Наименование характеристики земельного участка	Значение характеристики
1	2	3
1.	Адрес земельного участка	–
1.1	Сведения о местоположении земельного участка (при отсутствии адреса) в структурированном в соответствии с федеральной информационной адресной системой виде	Российская Федерация, Брянская обл.
1.2	Дополнительные сведения о местоположении земельного участка	городской округ Брянск, г. Брянск, территория ГО Бежичи-2, гараж 29
2.	Площадь земельного участка ± величина	25 кв.м ± 1.01 кв.м

	погрешности определения (вычисления) площади ($P \pm \Delta P$), м ²	
3.	Формула, примененная для вычисления предельной погрешности определения площади земельного участка с подставленными значениями и итоговые (вычисленные) значения (ΔP), м ²	$\Delta P = 2 * 0.10 * \sqrt{25} * \sqrt{((1 + 1.26^2)/(2 * 1.26))} = 1.01$
4.	Площадь земельного участка согласно сведениям Единого государственного реестра недвижимости ($P_{\text{кад}}$), м ²	24
5.	Оценка расхождения P и $P_{\text{кад}}$ ($P - P_{\text{кад}}$), м ²	1 кв.м
6.	Предельные минимальный и максимальный размеры земельного участка ($P_{\text{мин}}$ и $P_{\text{макс}}$), м ²	0
7.	Вид (виды) разрешенного использования	–
7.1	Дополнительные сведения об использовании земельного участка	–
8.	Кадастровый или иной государственный учетный номер (инвентарный) здания, сооружения, объекта незавершенного строительства, расположенного на земельном участке	32:28:0015728:1421
9.	Сведения о земельных участках (землях общего пользования, территории общего пользования), посредством которых обеспечивается доступ	–
10.	Иные сведения	–
4. Пояснения к сведениям об уточняемом земельном участке с кадастровым номером:		
<u>32:28:0015728:343</u>		
1.	–	

Сведения об уточняемых земельных участках

1. Сведения о характерных точках границ уточняемого земельного участка с кадастровым номером 32:28:0015728:348

Система координат МСК-32, зона 2

Зона № 2

Обозначение характерных точек границ	Координаты, м				Метод определения координат	Формулы, примененные для расчета средней квадратической погрешности определения координат характерных точек границ (Mt), с подставленными в такие формулы значениями и итоговые (вычисленные) значения Mt, м	Описание закрепления точки
	содержатся в Едином государственном реестре недвижимости		определены в результате выполнения комплексных кадастровых работ				
	X	Y	X	Y			
1	2	3	4	5	6	7	8
н98У	–	–	49536 5.39	21689 79.01	Метод спутниковы х геодезическ их измерений (определени й)	$Mt = \sqrt{(0.07^2 + 0.07^2)}$ =0.10	–
н100У	–	–	49536 6.05	21689 81.19	Метод спутниковы х геодезическ их измерений (определени й)	$Mt = \sqrt{(0.07^2 + 0.07^2)}$ =0.10	–
н101У	–	–	49536 7.68	21689 86.40	Метод спутниковы х геодезическ их измерений (определени й)	$Mt = \sqrt{(0.07^2 + 0.07^2)}$ =0.10	–
н102У	–	–	49536 0.78	21689 84.70	Метод спутниковы	$Mt = \sqrt{(0.07^2 + 0.07^2)}$ =0.10	–

					х геодезическ их измерений (определени й)		
н99У	–	–	49535 9.57	21689 81.06	Метод спутниковы х геодезическ их измерений (определени й)	$Mt=\sqrt{(0.07^2+0.07^2)}$ =0.10	–
н98У	–	–	49536 5.39	21689 79.01	Метод спутниковы х геодезическ их измерений (определени й)	$Mt=\sqrt{(0.07^2+0.07^2)}$ =0.10	–

2. Сведения о частях границ уточняемого земельного участка с кадастровым номером 32:28:0015728:348

Обозначение части границ		Горизонтальное проложение (S), м	Описание прохождения части границ	Сведения о согласовании местоположения границ (согласовано/спорное)
от т.	до т.			
1	2	3	4	5
н98У	н100У	2.28	–	–
н100У	н101У	5.46	–	–
н101У	н102У	7.11	–	–
н102У	н99У	3.84	–	–
н99У	н98У	6.17	–	–

3. Сведения о характеристиках уточняемого земельного участка с кадастровым номером 32:28:0015728:348

№ п/п	Наименование характеристики земельного участка	Значение характеристики
1	2	3
1.	Адрес земельного участка	–

1.1	Сведения о местоположении земельного участка (при отсутствии адреса) в структурированном в соответствии с федеральной информационной адресной системой виде	Российская Федерация, Брянская обл.
1.2	Дополнительные сведения о местоположении земельного участка	городской округ Брянск, г. Брянск, территория ГО Бежичи-2, гараж 34
2.	Площадь земельного участка \pm величина погрешности определения (вычисления) площади ($P \pm \Delta P$), м ²	35 кв.м \pm 1.19 кв.м
3.	Формула, примененная для вычисления предельной погрешности определения площади земельного участка с подставленными значениями и итоговые (вычисленные) значения (ΔP), м ²	$\Delta P = 2 * 0.10 * \sqrt{35} * \sqrt{((1 + 1.10^2)/(2 * 1.10))} = 1.19$
4.	Площадь земельного участка согласно сведениям Единого государственного реестра недвижимости ($P_{\text{кад}}$), м ²	38
5.	Оценка расхождения P и $P_{\text{кад}}$ ($P - P_{\text{кад}}$), м ²	3 кв.м
6.	Предельные минимальный и максимальный размеры земельного участка ($P_{\text{мин}}$ и $P_{\text{макс}}$), м ²	24
7.	Вид (виды) разрешенного использования	–
7.1	Дополнительные сведения об использовании земельного участка	–
8.	Кадастровый или иной государственный учетный номер (инвентарный) здания, сооружения, объекта незавершенного строительства, расположенного на земельном участке	32:28:0015728:735
9.	Сведения о земельных участках (землях общего пользования, территории общего пользования), посредством которых обеспечивается доступ	–
10.	Иные сведения	–
4. Пояснения к сведениям об уточняемом земельном участке с кадастровым номером:		
<u>32:28:0015728:348</u>		
1.	–	

Сведения об уточняемых земельных участках

1. Сведения о характерных точках границ уточняемого земельного участка с кадастровым номером 32:28:0015728:349

Система координат МСК-32, зона 2

Зона № 2

Обозначение характерных точек границ	Координаты, м				Метод определения координат	Формулы, примененные для расчета средней квадратической погрешности определения координат характерных точек границ (Mt), с подставленными в такие формулы значениями и итоговые (вычисленные) значения Mt, м	Описание закрепления точки
	содержатся в Едином государственном реестре недвижимости		определены в результате выполнения комплексных кадастровых работ				
	X	Y	X	Y			
1	2	3	4	5	6	7	8
н101У	–	–	49536 7.68	21689 86.40	Метод спутниковы х геодезическ их измерений (определени й)	$Mt=\sqrt{(0.07^2+0.07^2)}$ =0.10	–
н103У	–	–	49536 6.27	21689 87.97	Метод спутниковы х геодезическ их измерений (определени й)	$Mt=\sqrt{(0.07^2+0.07^2)}$ =0.10	–
н104У	–	–	49536 2.47	21689 91.72	Метод спутниковы х геодезическ их измерений (определени й)	$Mt=\sqrt{(0.07^2+0.07^2)}$ =0.10	–
н105У	–	–	49535 7.99	21689 87.33	Метод спутниковы	$Mt=\sqrt{(0.07^2+0.07^2)}$ =0.10	–

					х геодезическ их измерений (определени й)		
н102У	–	–	49536 0.78	21689 84.70	Метод спутниковы х геодезическ их измерений (определени й)	$Mt=\sqrt{(0.07^2+0.07^2)}$ =0.10	–
н101У	–	–	49536 7.68	21689 86.40	Метод спутниковы х геодезическ их измерений (определени й)	$Mt=\sqrt{(0.07^2+0.07^2)}$ =0.10	–

2. Сведения о частях границ уточняемого земельного участка с кадастровым номером 32:28:0015728:349

Обозначение части границ		Горизонтальное проложение (S), м	Описание прохождения части границ	Сведения о согласовании местоположения границ (согласовано/спорное)
от т.	до т.			
1	2	3	4	5
н101У	н103У	2.11	–	–
н103У	н104У	5.34	–	–
н104У	н105У	6.27	–	–
н105У	н102У	3.83	–	–
н102У	н101У	7.11	–	–

3. Сведения о характеристиках уточняемого земельного участка с кадастровым номером 32:28:0015728:349

№ п/п	Наименование характеристики земельного участка	Значение характеристики
1	2	3
1.	Адрес земельного участка	–

1.1	Сведения о местоположении земельного участка (при отсутствии адреса) в структурированном в соответствии с федеральной информационной адресной системой виде	Российская Федерация, Брянская обл.
1.2	Дополнительные сведения о местоположении земельного участка	городской округ Брянск, г. Брянск, территория ГО Бежичи-2, гараж 35
2.	Площадь земельного участка \pm величина погрешности определения (вычисления) площади ($P \pm \Delta P$), м ²	35 кв.м \pm 1.21 кв.м
3.	Формула, примененная для вычисления предельной погрешности определения площади земельного участка с подставленными значениями и итоговые (вычисленные) значения (ΔP), м ²	$\Delta P = 2 * 0.10 * \sqrt{35} * \sqrt{((1 + 1.38^2)/(2 * 1.38))} = 1.21$
4.	Площадь земельного участка согласно сведениям Единого государственного реестра недвижимости ($P_{\text{кад}}$), м ²	39
5.	Оценка расхождения P и $P_{\text{кад}}$ ($P - P_{\text{кад}}$), м ²	4
6.	Предельные минимальный и максимальный размеры земельного участка ($P_{\text{мин}}$ и $P_{\text{макс}}$), м ²	24
7.	Вид (виды) разрешенного использования	–
7.1	Дополнительные сведения об использовании земельного участка	–
8.	Кадастровый или иной государственный учетный номер (инвентарный) здания, сооружения, объекта незавершенного строительства, расположенного на земельном участке	32:28:0015728:1266
9.	Сведения о земельных участках (землях общего пользования, территории общего пользования), посредством которых обеспечивается доступ	–
10.	Иные сведения	–
4. Пояснения к сведениям об уточняемом земельном участке с кадастровым номером:		
<u>32:28:0015728:349</u>		
1.	–	

Сведения об уточняемых земельных участках

1. Сведения о характерных точках границ уточняемого земельного участка с кадастровым номером 32:28:0015728:1062

Система координат МСК-32, зона 2

Зона № 2

Обозначение характерных точек границ	Координаты, м				Метод определения координат	Формулы, примененные для расчета средней квадратической погрешности определения координат характерных точек границ (Mt), с подставленными в такие формулы значениями и итоговые (вычисленные) значения Mt, м	Описание закрепления точки
	содержатся в Едином государственном реестре недвижимости		определены в результате выполнения комплексных кадастровых работ				
	X	Y	X	Y			
1	2	3	4	5	6	7	8
н104У	–	–	49536 2.47	21689 91.72	Метод спутниковы х геодезическ их измерений (определени й)	$Mt=\sqrt{(0.07^2+0.07^2)}$ =0.10	–
н106У	–	–	49536 0.26	21689 94.11	Метод спутниковы х геодезическ их измерений (определени й)	$Mt=\sqrt{(0.07^2+0.07^2)}$ =0.10	–
н107У	–	–	49535 5.33	21689 90.42	Метод спутниковы х геодезическ их измерений (определени й)	$Mt=\sqrt{(0.07^2+0.07^2)}$ =0.10	–
н105У	–	–	49535 7.99	21689 87.33	Метод спутниковы	$Mt=\sqrt{(0.07^2+0.07^2)}$ =0.10	–

					х геодезическ их измерений (определени й)		
н104У	–	–	49536 2.47	21689 91.72	Метод спутниковы х геодезическ их измерений (определени й)	$Mt=\sqrt{(0.07^2+0.07^2)}$ =0.10	–

2. Сведения о частях границ уточняемого земельного участка с кадастровым номером 32:28:0015728:1062

Обозначение части границ		Горизонтальное проложение (S), м	Описание прохождения части границ	Сведения о согласовании местоположения границ (согласовано/спорное)
от т.	до т.			
1	2	3	4	5
н104У	н106У	3.26	–	–
н106У	н107У	6.16	–	–
н107У	н105У	4.08	–	–
н105У	н104У	6.27	–	–

3. Сведения о характеристиках уточняемого земельного участка с кадастровым номером 32:28:0015728:1062

№ п/п	Наименование характеристики земельного участка	Значение характеристики
1	2	3
1.	Адрес земельного участка	–
1.1	Сведения о местоположении земельного участка (при отсутствии адреса) в структурированном в соответствии с федеральной информационной адресной системой виде	Российская Федерация, Брянская обл.
1.2	Дополнительные сведения о местоположении земельного участка	городской округ Брянск, г. Брянск, территория ГО Бежичи-2, гараж 36
2.	Площадь земельного участка ± величина	23 кв.м ± 0.95 кв.м

	погрешности определения (вычисления) площади ($P \pm \Delta P$), м ²	
3.	Формула, примененная для вычисления предельной погрешности определения площади земельного участка с подставленными значениями и итоговые (вычисленные) значения (ΔP), м ²	$\Delta P = 2 * 0.10 * \sqrt{23} * \sqrt{((1 + 1.05^2)/(2 * 1.05))} = 0.95$
4.	Площадь земельного участка согласно сведениям Единого государственного реестра недвижимости ($P_{\text{кад}}$), м ²	21
5.	Оценка расхождения P и $P_{\text{кад}}$ ($P - P_{\text{кад}}$), м ²	2 кв.м
6.	Предельные минимальный и максимальный размеры земельного участка ($P_{\text{мин}}$ и $P_{\text{макс}}$), м ²	24
7.	Вид (виды) разрешенного использования	–
7.1	Дополнительные сведения об использовании земельного участка	–
8.	Кадастровый или иной государственный учетный номер (инвентарный) здания, сооружения, объекта незавершенного строительства, расположенного на земельном участке	32:28:0015728:1229
9.	Сведения о земельных участках (землях общего пользования, территории общего пользования), посредством которых обеспечивается доступ	–
10.	Иные сведения	–
4. Пояснения к сведениям об уточняемом земельном участке с кадастровым номером:		
<u>32:28:0015728:1062</u>		
1.	–	

Сведения об уточняемых земельных участках

1. Сведения о характерных точках границ уточняемого земельного участка с кадастровым номером 32:28:0015728:351

Система координат МСК-32, зона 2

Зона № 2

Обозначение характерных точек границ	Координаты, м				Метод определения координат	Формулы, примененные для расчета средней квадратической погрешности определения координат характерных точек границ (Mt), с подставленными в такие формулы значениями и итоговые (вычисленные) значения Mt, м	Описание закрепления точки
	содержатся в Едином государственном реестре недвижимости		определены в результате выполнения комплексных кадастровых работ				
	X	Y	X	Y			
1	2	3	4	5	6	7	8
н106У	–	–	49536 0.26	21689 94.11	Метод спутниковы х геодезическ их измерений (определени й)	$Mt = \sqrt{(0.07^2 + 0.07^2)}$ =0.10	–
н108У	–	–	49535 6.90	21689 97.51	Метод спутниковы х геодезическ их измерений (определени й)	$Mt = \sqrt{(0.07^2 + 0.07^2)}$ =0.10	–
н109У	–	–	49535 2.54	21689 93.25	Метод спутниковы х геодезическ их измерений (определени й)	$Mt = \sqrt{(0.07^2 + 0.07^2)}$ =0.10	–
н107У	–	–	49535 5.33	21689 90.42	Метод спутниковы	$Mt = \sqrt{(0.07^2 + 0.07^2)}$ =0.10	–

					х геодезическ их измерений (определени й)		
н106У	–	–	49536 0.26	21689 94.11	Метод спутниковы х геодезическ их измерений (определени й)	$Mt=\sqrt{(0.07^2+0.07^2)}$ =0.10	–

2. Сведения о частях границ уточняемого земельного участка с кадастровым номером 32:28:0015728:351

Обозначение части границ		Горизонтальное проложение (S), м	Описание прохождения части границ	Сведения о согласовании местоположения границ (согласовано/спорное)
от т.	до т.			
1	2	3	4	5
н106У	н108У	4.78	–	–
н108У	н109У	6.10	–	–
н109У	н107У	3.97	–	–
н107У	н106У	6.16	–	–

3. Сведения о характеристиках уточняемого земельного участка с кадастровым номером 32:28:0015728:351

№ п/п	Наименование характеристики земельного участка	Значение характеристики
1	2	3
1.	Адрес земельного участка	–
1.1	Сведения о местоположении земельного участка (при отсутствии адреса) в структурированном в соответствии с федеральной информационной адресной системой виде	Российская Федерация, Брянская обл.
1.2	Дополнительные сведения о местоположении земельного участка	городской округ Брянск, г. Брянск, территория ГО Бежичи-2, гараж 37
2.	Площадь земельного участка ± величина	27 кв.м ± 1.04 кв.м

	погрешности определения (вычисления) площади ($P \pm \Delta P$), м ²	
3.	Формула, примененная для вычисления предельной погрешности определения площади земельного участка с подставленными значениями и итоговые (вычисленные) значения (ΔP), м ²	$\Delta P = 2 * 0.10 * \sqrt{27} * \sqrt{((1 + 1.09^2)/(2 * 1.09))} = 1.04$
4.	Площадь земельного участка согласно сведениям Единого государственного реестра недвижимости ($P_{\text{кад}}$), м ²	25
5.	Оценка расхождения P и $P_{\text{кад}}$ ($P - P_{\text{кад}}$), м ²	2 кв.м
6.	Предельные минимальный и максимальный размеры земельного участка ($P_{\text{мин}}$ и $P_{\text{макс}}$), м ²	24
7.	Вид (виды) разрешенного использования	–
7.1	Дополнительные сведения об использовании земельного участка	–
8.	Кадастровый или иной государственный учетный номер (инвентарный) здания, сооружения, объекта незавершенного строительства, расположенного на земельном участке	–
9.	Сведения о земельных участках (землях общего пользования, территории общего пользования), посредством которых обеспечивается доступ	–
10.	Иные сведения	–
4. Пояснения к сведениям об уточняемом земельном участке с кадастровым номером: <u>32:28:0015728:351</u>		
1.	–	

Сведения об уточняемых земельных участках

1. Сведения о характерных точках границ уточняемого земельного участка с кадастровым номером 32:28:0015728:356

Система координат МСК-32, зона 2

Зона № 2

Обозначение характерных точек границ	Координаты, м				Метод определения координат	Формулы, примененные для расчета средней квадратической погрешности определения координат характерных точек границ (Mt), с подставленными в такие формулы значениями и итоговые (вычисленные) значения Mt, м	Описание закрепления точки
	содержатся в Едином государственном реестре недвижимости		определены в результате выполнения комплексных кадастровых работ				
	X	Y	X	Y			
1	2	3	4	5	6	7	8
10	–	–	49534 3.51	21690 12.06	Метод спутниковых геодезических измерений (определений)	$Mt = \sqrt{(0.07^2 + 0.07^2)} = 0.10$	–
н117У	–	–	49534 0.63	21690 15.12	Метод спутниковых геодезических измерений (определений)	$Mt = \sqrt{(0.07^2 + 0.07^2)} = 0.10$	–
н118У	–	–	49533 5.94	21690 10.79	Метод спутниковых геодезических измерений (определений)	$Mt = \sqrt{(0.07^2 + 0.07^2)} = 0.10$	–
11	–	–	49533 8.78	21690 07.68	Метод спутниковых	$Mt = \sqrt{(0.07^2 + 0.07^2)} = 0.10$	–

					х геодезическ их измерений (определени й)		
10	–	–	49534 3.51	21690 12.06	Метод спутниковы х геодезическ их измерений (определени й)	$Mt=\sqrt{(0.07^2+0.07^2)}$ =0.10	–

2. Сведения о частях границ уточняемого земельного участка с кадастровым номером 32:28:0015728:356

Обозначение части границ		Горизонтальное проложение (S), м	Описание прохождения части границ	Сведения о согласовании местоположения границ (согласовано/спорное)
от т.	до т.			
1	2	3	4	5
10	н117У	4.20	–	–
н117У	н118У	6.38	–	–
н118У	11	4.21	–	–
11	10	6.45	–	–

3. Сведения о характеристиках уточняемого земельного участка с кадастровым номером 32:28:0015728:356

№ п/п	Наименование характеристики земельного участка	Значение характеристики
1	2	3
1.	Адрес земельного участка	–
1.1	Сведения о местоположении земельного участка (при отсутствии адреса) в структурированном в соответствии с федеральной информационной адресной системой виде	Российская Федерация, Брянская обл.
1.2	Дополнительные сведения о местоположении земельного участка	городской округ Брянск, г. Брянск, территория ГО Бежичи-2, гараж 43
2.	Площадь земельного участка ± величина	27 кв.м ± 1.04 кв.м

	погрешности определения (вычисления) площади ($P \pm \Delta P$), м ²	
3.	Формула, примененная для вычисления предельной погрешности определения площади земельного участка с подставленными значениями и итоговые (вычисленные) значения (ΔP), м ²	$\Delta P = 2 * 0.10 * \sqrt{27} * \sqrt{((1 + 1.02^2)/(2 * 1.02))} = 1.04$
4.	Площадь земельного участка согласно сведениям Единого государственного реестра недвижимости ($P_{\text{кад}}$), м ²	27
5.	Оценка расхождения P и $P_{\text{кад}}$ ($P - P_{\text{кад}}$), м ²	0 кв.м
6.	Предельные минимальный и максимальный размеры земельного участка ($P_{\text{мин}}$ и $P_{\text{макс}}$), м ²	24
7.	Вид (виды) разрешенного использования	–
7.1	Дополнительные сведения об использовании земельного участка	–
8.	Кадастровый или иной государственный учетный номер (инвентарный) здания, сооружения, объекта незавершенного строительства, расположенного на земельном участке	32:28:0015728:1557
9.	Сведения о земельных участках (землях общего пользования, территории общего пользования), посредством которых обеспечивается доступ	–
10.	Иные сведения	–
4. Пояснения к сведениям об уточняемом земельном участке с кадастровым номером:		
<u>32:28:0015728:356</u>		
1.	–	

Сведения об уточняемых земельных участках

1. Сведения о характерных точках границ уточняемого земельного участка с кадастровым номером 32:28:0015728:358

Система координат МСК-32, зона 2

Зона № 2

Обозначение характерных точек границ	Координаты, м				Метод определения координат	Формулы, примененные для расчета средней квадратической погрешности определения координат характерных точек границ (Mt), с подставленными в такие формулы значениями и итоговые (вычисленные) значения Mt, м	Описание закрепления точки
	содержатся в Едином государственном реестре недвижимости		определены в результате выполнения комплексных кадастровых работ				
	X	Y	X	Y			
1	2	3	4	5	6	7	8
н120У	–	–	49533 7.56	21690 17.86	Метод спутниковы х геодезическ их измерений (определени й)	$Mt=\sqrt{(0.07^2+0.07^2)}$ =0.10	–
н122У	–	–	49533 4.96	21690 20.58	Метод спутниковы х геодезическ их измерений (определени й)	$Mt=\sqrt{(0.07^2+0.07^2)}$ =0.10	–
н123У	–	–	49533 0.50	21690 16.53	Метод спутниковы х геодезическ их измерений (определени й)	$Mt=\sqrt{(0.07^2+0.07^2)}$ =0.10	–
н121У	–	–	49533 3.22	21690 13.67	Метод спутниковы	$Mt=\sqrt{(0.07^2+0.07^2)}$ =0.10	–

					х геодезическ их измерений (определени й)		
н120У	–	–	49533 7.56	21690 17.86	Метод спутниковы х геодезическ их измерений (определени й)	$Mt=\sqrt{(0.07^2+0.07^2)}$ =0.10	–

2. Сведения о частях границ уточняемого земельного участка с кадастровым номером 32:28:0015728:358

Обозначение части границ		Горизонтальное проложение (S), м	Описание прохождения части границ	Сведения о согласовании местоположения границ (согласовано/спорное)
от т.	до т.			
1	2	3	4	5
н120У	н122У	3.76	–	–
н122У	н123У	6.02	–	–
н123У	н121У	3.95	–	–
н121У	н120У	6.03	–	–

3. Сведения о характеристиках уточняемого земельного участка с кадастровым номером 32:28:0015728:358

№ п/п	Наименование характеристики земельного участка	Значение характеристики
1	2	3
1.	Адрес земельного участка	–
1.1	Сведения о местоположении земельного участка (при отсутствии адреса) в структурированном в соответствии с федеральной информационной адресной системой виде	Российская Федерация, Брянская обл.
1.2	Дополнительные сведения о местоположении земельного участка	городской округ Брянск, г. Брянск, территория ГО Бежичи-2, гараж 45
2.	Площадь земельного участка ± величина	23 кв.м ± 0.96 кв.м

	погрешности определения (вычисления) площади ($P \pm \Delta P$), м ²	
3.	Формула, примененная для вычисления предельной погрешности определения площади земельного участка с подставленными значениями и итоговые (вычисленные) значения (ΔP), м ²	$\Delta P = 2 * 0.10 * \sqrt{23} * \sqrt{((1 + 1.02^2)/(2 * 1.02))} = 0.96$
4.	Площадь земельного участка согласно сведениям Единого государственного реестра недвижимости ($P_{\text{кад}}$), м ²	23
5.	Оценка расхождения P и $P_{\text{кад}}$ ($P - P_{\text{кад}}$), м ²	0 кв.м
6.	Предельные минимальный и максимальный размеры земельного участка ($P_{\text{мин}}$ и $P_{\text{макс}}$), м ²	24
7.	Вид (виды) разрешенного использования	–
7.1	Дополнительные сведения об использовании земельного участка	–
8.	Кадастровый или иной государственный учетный номер (инвентарный) здания, сооружения, объекта незавершенного строительства, расположенного на земельном участке	32:28:0015728:1271
9.	Сведения о земельных участках (землях общего пользования, территории общего пользования), посредством которых обеспечивается доступ	–
10.	Иные сведения	–
4. Пояснения к сведениям об уточняемом земельном участке с кадастровым номером:		
<u>32:28:0015728:358</u>		
1.	–	

Сведения об уточняемых земельных участках

1. Сведения о характерных точках границ уточняемого земельного участка с кадастровым номером 32:28:0015728:362

Система координат МСК-32, зона 2

Зона № 2

Обозначение характерных точек границ	Координаты, м				Метод определения координат	Формулы, примененные для расчета средней квадратической погрешности определения координат характерных точек границ (Mt), с подставленными в такие формулы значениями и итоговые (вычисленные) значения Mt, м	Описание закрепления точки
	содержатся в Едином государственном реестре недвижимости		определены в результате выполнения комплексных кадастровых работ				
	X	Y	X	Y			
1	2	3	4	5	6	7	8
н131У	–	–	49532 6.69	21690 29.96	Метод спутниковы х геодезическ их измерений (определени й)	$Mt=\sqrt{(0.07^2+0.07^2)}$ =0.10	–
н133У	–	–	49532 4.61	21690 32.24	Метод спутниковы х геодезическ их измерений (определени й)	$Mt=\sqrt{(0.07^2+0.07^2)}$ =0.10	–
12	–	–	49532 1.91	21690 35.22	Метод спутниковы х геодезическ их измерений (определени й)	$Mt=\sqrt{(0.07^2+0.07^2)}$ =0.10	–
н134У	–	–	49531 7.23	21690 30.98	Метод спутниковы	$Mt=\sqrt{(0.07^2+0.07^2)}$ =0.10	–

					х геодезическ их измерений (определени й)		
н135У	–	–	49531 9.29	21690 28.70	Метод спутниковы х геодезическ их измерений (определени й)	$Mt=\sqrt{(0.07^2+0.07^2)}$ =0.10	–
н132У	–	–	49532 1.94	21690 25.77	Метод спутниковы х геодезическ их измерений (определени й)	$Mt=\sqrt{(0.07^2+0.07^2)}$ =0.10	–
н131У	–	–	49532 6.69	21690 29.96	Метод спутниковы х геодезическ их измерений (определени й)	$Mt=\sqrt{(0.07^2+0.07^2)}$ =0.10	–

2. Сведения о частях границ уточняемого земельного участка с кадастровым номером 32:28:0015728:362

Обозначение части границ		Горизонтальное проложение (S), м	Описание прохождения части границ	Сведения о согласовании местоположения границ (согласовано/спорное)
от т.	до т.			
1	2	3	4	5
н131У	н133У	3.09	–	–
н133У	12	4.02	–	–
12	н134У	6.32	–	–
н134У	н135У	3.07	–	–
н135У	н132У	3.95	–	–

н132У	н131У	6.33	–	–
3. Сведения о характеристиках уточняемого земельного участка с кадастровым номером 32:28:0015728:362				
№ п/п	Наименование характеристики земельного участка	Значение характеристики		
1	2	3		
1.	Адрес земельного участка	–		
1.1	Сведения о местоположении земельного участка (при отсутствии адреса) в структурированном в соответствии с федеральной информационной адресной системой виде	Российская Федерация, Брянская обл.		
1.2	Дополнительные сведения о местоположении земельного участка	городской округ Брянск, г. Брянск, территория ГО Бежичи-2, гараж 49		
2.	Площадь земельного участка \pm величина погрешности определения (вычисления) площади ($P \pm \Delta P$), м ²	45 кв.м \pm 1.34 кв.м		
3.	Формула, примененная для вычисления предельной погрешности определения площади земельного участка с подставленными значениями и итоговые (вычисленные) значения (ΔP), м ²	$\Delta P = 2 * 0.10 * \sqrt{45} * \sqrt{((1 + 1.00^2)/(2 * 1.00))} = 1.34$		
4.	Площадь земельного участка согласно сведениям Единого государственного реестра недвижимости ($P_{\text{кад}}$), м ²	48		
5.	Оценка расхождения P и $P_{\text{кад}}$ ($P - P_{\text{кад}}$), м ²	3 кв.м		
6.	Предельные минимальный и максимальный размеры земельного участка ($P_{\text{мин}}$ и $P_{\text{макс}}$), м ²	24		
7.	Вид (виды) разрешенного использования	–		
7.1	Дополнительные сведения об использовании земельного участка	–		
8.	Кадастровый или иной государственный учетный номер (инвентарный) здания, сооружения, объекта незавершенного строительства, расположенного на земельном участке	32:28:0015728:1092		
9.	Сведения о земельных участках (землях общего пользования, территории общего пользования), посредством которых обеспечивается доступ	–		

10.	Иные сведения	—
4. Пояснения к сведениям об уточняемом земельном участке с кадастровым номером: <u>32:28:0015728:362</u>		
1.	—	

Сведения об уточняемых земельных участках

1. Сведения о характерных точках границ уточняемого земельного участка с кадастровым номером 32:28:0015728:364

Система координат МСК-32, зона 2

Зона № 2

Обозначение характерных точек границ	Координаты, м				Метод определения координат	Формулы, примененные для расчета средней квадратической погрешности определения координат характерных точек границ (Mt), с подставленными в такие формулы значениями и итоговые (вычисленные) значения Mt, м	Описание закрепления точки
	содержатся в Едином государственном реестре недвижимости		определены в результате выполнения комплексных кадастровых работ				
	X	Y	X	Y			
1	2	3	4	5	6	7	8
н137У	–	–	49531 3.23	21690 23.36	Метод спутниковых геодезических измерений (определений)	$Mt = \sqrt{(0.07^2 + 0.07^2)} = 0.10$	–
13	–	–	49531 6.45	21690 26.21	Метод спутниковых геодезических измерений (определений)	$Mt = \sqrt{(0.07^2 + 0.07^2)} = 0.10$	–
15	–	–	49531 2.16	21690 30.94	Метод спутниковых геодезических измерений (определений)	$Mt = \sqrt{(0.07^2 + 0.07^2)} = 0.10$	–
н138У	–	–	49530 9.63	21690 28.55	Метод спутниковых	$Mt = \sqrt{(0.07^2 + 0.07^2)} = 0.10$	–

					х геодезическ их измерений (определени й)		
н139У	–	–	49530 9.15	21690 28.13	Метод спутниковы х геодезическ их измерений (определени й)	$Mt=\sqrt{(0.07^2+0.07^2)}$ =0.10	–
н140У	–	–	49531 3.01	21690 23.61	Метод спутниковы х геодезическ их измерений (определени й)	$Mt=\sqrt{(0.07^2+0.07^2)}$ =0.10	–
н137У	–	–	49531 3.23	21690 23.36	Метод спутниковы х геодезическ их измерений (определени й)	$Mt=\sqrt{(0.07^2+0.07^2)}$ =0.10	–

2. Сведения о частях границ уточняемого земельного участка с кадастровым номером 32:28:0015728:364

Обозначение части границ		Горизонтальное проложение (S), м	Описание прохождения части границ	Сведения о согласовании местоположения границ (согласовано/спорное)
от т.	до т.			
1	2	3	4	5
н137У	13	4.30	–	–
13	15	6.39	–	–
15	н138У	3.48	–	–
н138У	н139У	0.64	–	–
н139У	н140У	5.94	–	–

н140У	н137У	0.33	–	–
3. Сведения о характеристиках уточняемого земельного участка с кадастровым номером 32:28:0015728:364				
№ п/п	Наименование характеристики земельного участка	Значение характеристики		
1	2	3		
1.	Адрес земельного участка	–		
1.1	Сведения о местоположении земельного участка (при отсутствии адреса) в структурированном в соответствии с федеральной информационной адресной системой виде	Российская Федерация, Брянская обл.		
1.2	Дополнительные сведения о местоположении земельного участка	городской округ Брянск, г. Брянск, территория ГО Бежичи-2, гараж 51		
2.	Площадь земельного участка \pm величина погрешности определения (вычисления) площади ($P \pm \Delta P$), м ²	27 кв.м \pm 1.03 кв.м		
3.	Формула, примененная для вычисления предельной погрешности определения площади земельного участка с подставленными значениями и итоговые (вычисленные) значения (ΔP), м ²	$\Delta P = 2 * 0.10 * \sqrt{27} * \sqrt{((1 + 1.04^2)/(2 * 1.04))} = 1.03$		
4.	Площадь земельного участка согласно сведениям Единого государственного реестра недвижимости ($P_{\text{кад}}$), м ²	27		
5.	Оценка расхождения P и $P_{\text{кад}}$ ($P - P_{\text{кад}}$), м ²	0 кв.м		
6.	Предельные минимальный и максимальный размеры земельного участка ($P_{\text{мин}}$ и $P_{\text{макс}}$), м ²	24		
7.	Вид (виды) разрешенного использования	–		
7.1	Дополнительные сведения об использовании земельного участка	–		
8.	Кадастровый или иной государственный учетный номер (инвентарный) здания, сооружения, объекта незавершенного строительства, расположенного на земельном участке	32:28:0015728:1267		
9.	Сведения о земельных участках (землях общего пользования, территории общего пользования), посредством которых обеспечивается доступ	–		

10.	Иные сведения	—
4. Пояснения к сведениям об уточняемом земельном участке с кадастровым номером: <u>32:28:0015728:364</u>		
1.	—	

Сведения об уточняемых земельных участках

1. Сведения о характерных точках границ уточняемого земельного участка с кадастровым номером 32:28:0015728:365

Система координат МСК-32, зона 2

Зона № 2

Обозначение характерных точек границ	Координаты, м				Метод определения координат	Формулы, примененные для расчета средней квадратической погрешности определения координат характерных точек границ (Mt), с подставленными в такие формулы значениями и итоговые (вычисленные) значения Mt, м	Описание закрепления точки
	содержатся в Едином государственном реестре недвижимости		определены в результате выполнения комплексных кадастровых работ				
	X	Y	X	Y			
1	2	3	4	5	6	7	8
н141У	–	–	49531 0.15	21690 21.02	Метод спутниковых геодезических измерений (определений)	$Mt = \sqrt{(0.07^2 + 0.07^2)} = 0.10$	–
н140У	–	–	49531 3.01	21690 23.61	Метод спутниковых геодезических измерений (определений)	$Mt = \sqrt{(0.07^2 + 0.07^2)} = 0.10$	–
н139У	–	–	49530 9.15	21690 28.13	Метод спутниковых геодезических измерений (определений)	$Mt = \sqrt{(0.07^2 + 0.07^2)} = 0.10$	–
н142У	–	–	49530 6.92	21690 26.19	Метод спутниковых	$Mt = \sqrt{(0.07^2 + 0.07^2)} = 0.10$	–

					х геодезическ их измерений (определени й)		
н143У	–	–	49530 6.11	21690 25.49	Метод спутниковы х геодезическ их измерений (определени й)	$Mt=\sqrt{(0.07^2+0.07^2)}$ =0.10	–
н144У	–	–	49530 9.96	21690 21.23	Метод спутниковы х геодезическ их измерений (определени й)	$Mt=\sqrt{(0.07^2+0.07^2)}$ =0.10	–
н141У	–	–	49531 0.15	21690 21.02	Метод спутниковы х геодезическ их измерений (определени й)	$Mt=\sqrt{(0.07^2+0.07^2)}$ =0.10	–

2. Сведения о частях границ уточняемого земельного участка с кадастровым номером 32:28:0015728:365

Обозначение части границ		Горизонтальное проложение (S), м	Описание прохождения части границ	Сведения о согласовании местоположения границ (согласовано/спорное)
от т.	до т.			
1	2	3	4	5
н141У	н140У	3.86	–	–
н140У	н139У	5.94	–	–
н139У	н142У	2.96	–	–
н142У	н143У	1.07	–	–
н143У	н144У	5.74	–	–

н144У	н141У	0.28	–	–
3. Сведения о характеристиках уточняемого земельного участка с кадастровым номером 32:28:0015728:365				
№ п/п	Наименование характеристики земельного участка	Значение характеристики		
1	2	3		
1.	Адрес земельного участка	–		
1.1	Сведения о местоположении земельного участка (при отсутствии адреса) в структурированном в соответствии с федеральной информационной адресной системой виде	Российская Федерация, Брянская обл.		
1.2	Дополнительные сведения о местоположении земельного участка	городской округ Брянск, г. Брянск, территория ГО Бежичи-2, гараж 52		
2.	Площадь земельного участка ± величина погрешности определения (вычисления) площади ($P \pm \Delta P$), м ²	24 кв.м ± 0.97 кв.м		
3.	Формула, примененная для вычисления предельной погрешности определения площади земельного участка с подставленными значениями и итоговые (вычисленные) значения (ΔP), м ²	$\Delta P = 2 * 0.10 * \sqrt{24} * \sqrt{((1 + 1.03^2)/(2 * 1.03))} = 0.97$		
4.	Площадь земельного участка согласно сведениям Единого государственного реестра недвижимости ($P_{\text{кад}}$), м ²	24		
5.	Оценка расхождения P и $P_{\text{кад}}$ ($P - P_{\text{кад}}$), м ²	0 кв.м		
6.	Предельные минимальный и максимальный размеры земельного участка ($P_{\text{мин}}$ и $P_{\text{макс}}$), м ²	24		
7.	Вид (виды) разрешенного использования	–		
7.1	Дополнительные сведения об использовании земельного участка	–		
8.	Кадастровый или иной государственный учетный номер (инвентарный) здания, сооружения, объекта незавершенного строительства, расположенного на земельном участке	32:28:0015728:830		
9.	Сведения о земельных участках (землях общего пользования, территории общего пользования), посредством которых обеспечивается доступ	–		

10.	Иные сведения	—
4. Пояснения к сведениям об уточняемом земельном участке с кадастровым номером: <u>32:28:0015728:365</u>		
1.	—	

Сведения об уточняемых земельных участках

1. Сведения о характерных точках границ уточняемого земельного участка с кадастровым номером 32:28:0015728:368

Система координат МСК-32, зона 2

Зона № 2

Обозначение характерных точек границ	Координаты, м				Метод определения координат	Формулы, примененные для расчета средней квадратической погрешности определения координат характерных точек границ (Mt), с подставленными в такие формулы значениями и итоговые (вычисленные) значения Mt, м	Описание закрепления точки
	содержатся в Едином государственном реестре недвижимости		определены в результате выполнения комплексных кадастровых работ				
	X	Y	X	Y			
1	2	3	4	5	6	7	8
н152У	–	–	49530 0.85	21690 13.20	Метод спутниковы х геодезическ их измерений (определени й)	$Mt = \sqrt{(0.07^2 + 0.07^2)}$ =0.10	–
н149У	–	–	49530 4.02	21690 15.93	Метод спутниковы х геодезическ их измерений (определени й)	$Mt = \sqrt{(0.07^2 + 0.07^2)}$ =0.10	–
н151У	–	–	49529 9.59	21690 20.68	Метод спутниковы х геодезическ их измерений (определени й)	$Mt = \sqrt{(0.07^2 + 0.07^2)}$ =0.10	–
н153У	–	–	49529 8.41	21690 19.59	Метод спутниковы	$Mt = \sqrt{(0.07^2 + 0.07^2)}$ =0.10	–

					х геодезическ их измерений (определени й)		
н154У	–	–	49529 6.64	21690 17.93	Метод спутниковы х геодезическ их измерений (определени й)	$Mt=\sqrt{(0.07^2+0.07^2)}$ =0.10	–
н152У	–	–	49530 0.85	21690 13.20	Метод спутниковы х геодезическ их измерений (определени й)	$Mt=\sqrt{(0.07^2+0.07^2)}$ =0.10	–

2. Сведения о частях границ уточняемого земельного участка с кадастровым номером 32:28:0015728:368

Обозначение части границ		Горизонтальное проложение (S), м	Описание прохождения части границ	Сведения о согласовании местоположения границ (согласовано/спорное)
от т.	до т.			
1	2	3	4	5
н152У	н149У	4.18	–	–
н149У	н151У	6.50	–	–
н151У	н153У	1.61	–	–
н153У	н154У	2.43	–	–
н154У	н152У	6.33	–	–

3. Сведения о характеристиках уточняемого земельного участка с кадастровым номером 32:28:0015728:368

№ п/п	Наименование характеристики земельного участка	Значение характеристики
1	2	3
1.	Адрес земельного участка	–

1.1	Сведения о местоположении земельного участка (при отсутствии адреса) в структурированном в соответствии с федеральной информационной адресной системой виде	Российская Федерация, Брянская обл.
1.2	Дополнительные сведения о местоположении земельного участка	городской округ Брянск, г. Брянск, территория ГО Бежичи-2, гараж 55
2.	Площадь земельного участка \pm величина погрешности определения (вычисления) площади ($P \pm \Delta P$), м ²	26 кв.м \pm 1.03 кв.м
3.	Формула, примененная для вычисления предельной погрешности определения площади земельного участка с подставленными значениями и итоговые (вычисленные) значения (ΔP), м ²	$\Delta P = 2 * 0.10 * \sqrt{26} * \sqrt{((1 + 1.01^2)/(2 * 1.01))} = 1.03$
4.	Площадь земельного участка согласно сведениям Единого государственного реестра недвижимости ($P_{\text{кад}}$), м ²	27
5.	Оценка расхождения P и $P_{\text{кад}}$ ($P - P_{\text{кад}}$), м ²	1 кв.м
6.	Предельные минимальный и максимальный размеры земельного участка ($P_{\text{мин}}$ и $P_{\text{макс}}$), м ²	24
7.	Вид (виды) разрешенного использования	–
7.1	Дополнительные сведения об использовании земельного участка	–
8.	Кадастровый или иной государственный учетный номер (инвентарный) здания, сооружения, объекта незавершенного строительства, расположенного на земельном участке	32:28:0015728:1273
9.	Сведения о земельных участках (землях общего пользования, территории общего пользования), посредством которых обеспечивается доступ	–
10.	Иные сведения	–
4. Пояснения к сведениям об уточняемом земельном участке с кадастровым номером:		
<u>32:28:0015728:368</u>		
1.	–	

Сведения об уточняемых земельных участках

1. Сведения о характерных точках границ уточняемого земельного участка с кадастровым номером 32:28:0015728:569

Система координат МСК-32, зона 2

Зона № 2

Обозначение характерных точек границ	Координаты, м				Метод определения координат	Формулы, примененные для расчета средней квадратической погрешности определения координат характерных точек границ (Mt), с подставленными в такие формулы значениями и итоговые (вычисленные) значения Mt, м	Описание закрепления точки
	содержатся в Едином государственном реестре недвижимости		определены в результате выполнения комплексных кадастровых работ				
	X	Y	X	Y			
1	2	3	4	5	6	7	8
н182У	–	–	49526 8.29	21689 83.36	Метод спутниковых геодезических измерений (определений)	$Mt = \sqrt{(0.07^2 + 0.07^2)} = 0.10$	–
н177У	–	–	49527 1.32	21689 86.06	Метод спутниковых геодезических измерений (определений)	$Mt = \sqrt{(0.07^2 + 0.07^2)} = 0.10$	–
н181У	–	–	49526 7.03	21689 90.73	Метод спутниковых геодезических измерений (определений)	$Mt = \sqrt{(0.07^2 + 0.07^2)} = 0.10$	–
н180У	–	–	49526 6.54	21689 90.28	Метод спутниковых	$Mt = \sqrt{(0.07^2 + 0.07^2)} = 0.10$	–

					х геодезическ их измерений (определени й)		
н183У	–	–	49526 4.01	21689 88.12	Метод спутниковы х геодезическ их измерений (определени й)	$Mt=\sqrt{(0.07^2+0.07^2)}$ =0.10	–
н182У	–	–	49526 8.29	21689 83.36	Метод спутниковы х геодезическ их измерений (определени й)	$Mt=\sqrt{(0.07^2+0.07^2)}$ =0.10	–

2. Сведения о частях границ уточняемого земельного участка с кадастровым номером 32:28:0015728:569

Обозначение части границ		Горизонтальное проложение (S), м	Описание прохождения части границ	Сведения о согласовании местоположения границ (согласовано/спорное)
от т.	до т.			
1	2	3	4	5
н182У	н177У	4.06	–	–
н177У	н181У	6.34	–	–
н181У	н180У	0.67	–	–
н180У	н183У	3.33	–	–
н183У	н182У	6.40	–	–

3. Сведения о характеристиках уточняемого земельного участка с кадастровым номером 32:28:0015728:569

№ п/п	Наименование характеристики земельного участка	Значение характеристики
1	2	3
1.	Адрес земельного участка	–

1.1	Сведения о местоположении земельного участка (при отсутствии адреса) в структурированном в соответствии с федеральной информационной адресной системой виде	Российская Федерация, Брянская обл.
1.2	Дополнительные сведения о местоположении земельного участка	городской округ Брянск, г. Брянск, территория ГО Бежичи-2, д 66
2.	Площадь земельного участка \pm величина погрешности определения (вычисления) площади ($P \pm \Delta P$), м ²	26 кв.м \pm 1.01 кв.м
3.	Формула, примененная для вычисления предельной погрешности определения площади земельного участка с подставленными значениями и итоговые (вычисленные) значения (ΔP), м ²	$\Delta P = 2 * 0.10 * \sqrt{26} * \sqrt{((1 + 1.01^2)/(2 * 1.01))} = 1.01$
4.	Площадь земельного участка согласно сведениям Единого государственного реестра недвижимости ($P_{\text{кад}}$), м ²	25
5.	Оценка расхождения P и $P_{\text{кад}}$ ($P - P_{\text{кад}}$), м ²	1 кв.м
6.	Предельные минимальный и максимальный размеры земельного участка ($P_{\text{мин}}$ и $P_{\text{макс}}$), м ²	24
7.	Вид (виды) разрешенного использования	–
7.1	Дополнительные сведения об использовании земельного участка	–
8.	Кадастровый или иной государственный учетный номер (инвентарный) здания, сооружения, объекта незавершенного строительства, расположенного на земельном участке	32:28:0015728:1269
9.	Сведения о земельных участках (землях общего пользования, территории общего пользования), посредством которых обеспечивается доступ	–
10.	Иные сведения	–
4. Пояснения к сведениям об уточняемом земельном участке с кадастровым номером:		
<u>32:28:0015728:569</u>		
1.	–	

Сведения об уточняемых земельных участках

1. Сведения о характерных точках границ уточняемого земельного участка с кадастровым номером 32:28:0015728:379

Система координат МСК-32, зона 2 | 32.2

Зона №

Обозначение характерных точек границ	Координаты, м				Метод определения координат	Формулы, примененные для расчета средней квадратической погрешности определения координат характерных точек границ (Mt), с подставленными в такие формулы значениями и итоговые (вычисленные) значения Mt, м	Описание закрепления точки
	содержатся в Едином государственном реестре недвижимости		определены в результате выполнения комплексных кадастровых работ				
	X	Y	X	Y			
1	2	3	4	5	6	7	8
н186У	–	–	49526 5.16	21689 80.64	Метод спутниковы х геодезическ их измерений (определени й)	$Mt = \sqrt{(0.07^2 + 0.07^2)}$ =0.10	–
н184У	–	–	49526 8.29	21689 83.36	Метод спутниковы х геодезическ их измерений (определени й)	$Mt = \sqrt{(0.07^2 + 0.07^2)}$ =0.10	–
н185У	–	–	49526 4.01	21689 88.12	Метод спутниковы х геодезическ их измерений (определени й)	$Mt = \sqrt{(0.07^2 + 0.07^2)}$ =0.10	–
н187У	–	–	49526 0.87	21689 85.30	Метод спутниковы	$Mt = \sqrt{(0.07^2 + 0.07^2)}$ =0.10	–

					х геодезическ их измерений (определени й)		
н186У	–	–	49526 5.16	21689 80.64	Метод спутниковы х геодезическ их измерений (определени й)	$Mt=\sqrt{(0.07^2+0.07^2)}$ =0.10	–

2. Сведения о частях границ уточняемого земельного участка с кадастровым номером 32:28:0015728:379

Обозначение части границ		Горизонтальное проложение (S), м	Описание прохождения части границ	Сведения о согласовании местоположения границ (согласовано/спорное)
от т.	до т.			
1	2	3	4	5
н186У	н184У	4.15	–	–
н184У	н185У	6.40	–	–
н185У	н187У	4.22	–	–
н187У	н186У	6.33	–	–

3. Сведения о характеристиках уточняемого земельного участка с кадастровым номером 32:28:0015728:379

№ п/п	Наименование характеристики земельного участка	Значение характеристики
1	2	3
1.	Адрес земельного участка	–
1.1	Сведения о местоположении земельного участка (при отсутствии адреса) в структурированном в соответствии с федеральной информационной адресной системой виде	Российская Федерация, Брянская обл.
1.2	Дополнительные сведения о местоположении земельного участка	городской округ Брянск, г. Брянск, территория ГО Бежичи-2, гараж 68
2.	Площадь земельного участка ± величина	27 кв.м ± 1.03 кв.м

	погрешности определения (вычисления) площади ($P \pm \Delta P$), м ²	
3.	Формула, примененная для вычисления предельной погрешности определения площади земельного участка с подставленными значениями и итоговые (вычисленные) значения (ΔP), м ²	$\Delta P = 2 * 0.10 * \sqrt{27} * \sqrt{((1 + 1.01^2)/(2 * 1.01))} = 1.03$
4.	Площадь земельного участка согласно сведениям Единого государственного реестра недвижимости ($P_{\text{кад}}$), м ²	24
5.	Оценка расхождения P и $P_{\text{кад}}$ ($P - P_{\text{кад}}$), м ²	3 кв.м
6.	Предельные минимальный и максимальный размеры земельного участка ($P_{\text{мин}}$ и $P_{\text{макс}}$), м ²	24
7.	Вид (виды) разрешенного использования	–
7.1	Дополнительные сведения об использовании земельного участка	–
8.	Кадастровый или иной государственный учетный номер (инвентарный) здания, сооружения, объекта незавершенного строительства, расположенного на земельном участке	32:28:0015728:1274
9.	Сведения о земельных участках (землях общего пользования, территории общего пользования), посредством которых обеспечивается доступ	–
10.	Иные сведения	–
4. Пояснения к сведениям об уточняемом земельном участке с кадастровым номером:		
<u>32:28:0015728:379</u>		
1.	–	

Сведения об уточняемых земельных участках

1. Сведения о характерных точках границ уточняемого земельного участка с кадастровым номером 32:28:0015728:384

Система координат МСК-32, зона 2

Зона № 2

Обозначение характерных точек границ	Координаты, м				Метод определения координат	Формулы, примененные для расчета средней квадратической погрешности определения координат характерных точек границ (Mt), с подставленными в такие формулы значениями и итоговые (вычисленные) значения Mt, м	Описание закрепления точки
	содержатся в Едином государственном реестре недвижимости		определены в результате выполнения комплексных кадастровых работ				
	X	Y	X	Y			
1	2	3	4	5	6	7	8
н198У	–	–	49524 4.34	21689 62.43	Метод спутниковых геодезических измерений (определений)	$Mt = \sqrt{(0.07^2 + 0.07^2)} = 0.10$	–
н196У	–	–	49524 7.30	21689 64.92	Метод спутниковых геодезических измерений (определений)	$Mt = \sqrt{(0.07^2 + 0.07^2)} = 0.10$	–
н197У	–	–	49524 3.35	21689 69.37	Метод спутниковых геодезических измерений (определений)	$Mt = \sqrt{(0.07^2 + 0.07^2)} = 0.10$	–
н199У	–	–	49524 0.48	21689 66.86	Метод спутниковых	$Mt = \sqrt{(0.07^2 + 0.07^2)} = 0.10$	–

					х геодезическ их измерений (определени й)		
н198У	–	–	49524 4.34	21689 62.43	Метод спутниковы х геодезическ их измерений (определени й)	$Mt=\sqrt{(0.07^2+0.07^2)}$ =0.10	–

2. Сведения о частях границ уточняемого земельного участка с кадастровым номером 32:28:0015728:384

Обозначение части границ		Горизонтальное проложение (S), м	Описание прохождения части границ	Сведения о согласовании местоположения границ (согласовано/спорное)
от т.	до т.			
1	2	3	4	5
н198У	н196У	3.87	–	–
н196У	н197У	5.95	–	–
н197У	н199У	3.81	–	–
н199У	н198У	5.88	–	–

3. Сведения о характеристиках уточняемого земельного участка с кадастровым номером 32:28:0015728:384

№ п/п	Наименование характеристики земельного участка	Значение характеристики
1	2	3
1.	Адрес земельного участка	–
1.1	Сведения о местоположении земельного участка (при отсутствии адреса) в структурированном в соответствии с федеральной информационной адресной системой виде	Российская Федерация, Брянская обл.
1.2	Дополнительные сведения о местоположении земельного участка	городской округ Брянск, г. Брянск, территория ГО Бежичи-2, гараж 74
2.	Площадь земельного участка ± величина	23 кв.м ± 0.95 кв.м

	погрешности определения (вычисления) площади ($P \pm \Delta P$), м ²	
3.	Формула, примененная для вычисления предельной погрешности определения площади земельного участка с подставленными значениями и итоговые (вычисленные) значения (ΔP), м ²	$\Delta P = 2 * 0.10 * \sqrt{23} * \sqrt{((1 + 1.02^2)/(2 * 1.02))} = 0.95$
4.	Площадь земельного участка согласно сведениям Единого государственного реестра недвижимости ($P_{\text{кад}}$), м ²	24
5.	Оценка расхождения P и $P_{\text{кад}}$ ($P - P_{\text{кад}}$), м ²	1 кв.м
6.	Предельные минимальный и максимальный размеры земельного участка ($P_{\text{мин}}$ и $P_{\text{макс}}$), м ²	24
7.	Вид (виды) разрешенного использования	–
7.1	Дополнительные сведения об использовании земельного участка	–
8.	Кадастровый или иной государственный учетный номер (инвентарный) здания, сооружения, объекта незавершенного строительства, расположенного на земельном участке	32:28:0015728:1272
9.	Сведения о земельных участках (землях общего пользования, территории общего пользования), посредством которых обеспечивается доступ	–
10.	Иные сведения	–
4. Пояснения к сведениям об уточняемом земельном участке с кадастровым номером:		
<u>32:28:0015728:384</u>		
1.	–	

Сведения об уточняемых земельных участках

1. Сведения о характерных точках границ уточняемого земельного участка с кадастровым номером 32:28:0015728:617

Система координат МСК-32, зона 2

Зона № 2

Обозначение характерных точек границ	Координаты, м				Метод определения координат	Формулы, примененные для расчета средней квадратической погрешности определения координат характерных точек границ (Mt), с подставленными в такие формулы значениями и итоговые (вычисленные) значения Mt, м	Описание закрепления точки
	содержатся в Едином государственном реестре недвижимости		определены в результате выполнения комплексных кадастровых работ				
	X	Y	X	Y			
1	2	3	4	5	6	7	8
н207У	–	–	49524 1.14	21689 54.50	Метод спутниковых геодезических измерений (определений)	$Mt = \sqrt{(0.07^2 + 0.07^2)} = 0.10$	–
н203У	–	–	49523 8.62	21689 57.33	Метод спутниковых геодезических измерений (определений)	$Mt = \sqrt{(0.07^2 + 0.07^2)} = 0.10$	–
н202У	–	–	49523 6.34	21689 55.29	Метод спутниковых геодезических измерений (определений)	$Mt = \sqrt{(0.07^2 + 0.07^2)} = 0.10$	–
н206У	–	–	49523 2.04	21689 60.09	Метод спутниковых	$Mt = \sqrt{(0.07^2 + 0.07^2)} = 0.10$	–

					х геодезическ их измерений (определени й)		
н208У	–	–	49523 0.10	21689 58.45	Метод спутниковы х геодезическ их измерений (определени й)	$Mt=\sqrt{(0.07^2+0.07^2)}$ =0.10	–
н209У	–	–	49523 6.61	21689 50.69	Метод спутниковы х геодезическ их измерений (определени й)	$Mt=\sqrt{(0.07^2+0.07^2)}$ =0.10	–
н207У	–	–	49524 1.14	21689 54.50	Метод спутниковы х геодезическ их измерений (определени й)	$Mt=\sqrt{(0.07^2+0.07^2)}$ =0.10	–

2. Сведения о частях границ уточняемого земельного участка с кадастровым номером 32:28:0015728:617

Обозначение части границ		Горизонтальное проложение (S), м	Описание прохождения части границ	Сведения о согласовании местоположения границ (согласовано/спорное)
от т.	до т.			
1	2	3	4	5
н207У	н203У	3.79	–	–
н203У	н202У	3.06	–	–
н202У	н206У	6.44	–	–
н206У	н208У	2.54	–	–
н208У	н209У	10.13	–	–

н209У	н207У	5.92	–	–
3. Сведения о характеристиках уточняемого земельного участка с кадастровым номером 32:28:0015728:617				
№ п/п	Наименование характеристики земельного участка	Значение характеристики		
1	2	3		
1.	Адрес земельного участка	–		
1.1	Сведения о местоположении земельного участка (при отсутствии адреса) в структурированном в соответствии с федеральной информационной адресной системой виде	Российская Федерация, Брянская обл.		
1.2	Дополнительные сведения о местоположении земельного участка	городской округ Брянск, г. Брянск, территория ГО Бежичи-2, гараж 77		
2.	Площадь земельного участка \pm величина погрешности определения (вычисления) площади ($P \pm \Delta P$), м ²	39 кв.м \pm 1.25 кв.м		
3.	Формула, примененная для вычисления предельной погрешности определения площади земельного участка с подставленными значениями и итоговые (вычисленные) значения (ΔP), м ²	$\Delta P = 2 * 0.10 * \sqrt{39} * \sqrt{((1 + 1.17^2)/(2 * 1.17))} = 1.25$		
4.	Площадь земельного участка согласно сведениям Единого государственного реестра недвижимости ($P_{\text{кад}}$), м ²	27		
5.	Оценка расхождения P и $P_{\text{кад}}$ ($P - P_{\text{кад}}$), м ²	12 кв.м		
6.	Предельные минимальный и максимальный размеры земельного участка ($P_{\text{мин}}$ и $P_{\text{макс}}$), м ²	24		
7.	Вид (виды) разрешенного использования	–		
7.1	Дополнительные сведения об использовании земельного участка	–		
8.	Кадастровый или иной государственный учетный номер (инвентарный) здания, сооружения, объекта незавершенного строительства, расположенного на земельном участке	32:28:0015728:1128		
9.	Сведения о земельных участках (землях общего пользования, территории общего пользования), посредством которых обеспечивается доступ	–		

10.	Иные сведения	—
4. Пояснения к сведениям об уточняемом земельном участке с кадастровым номером: <u>32:28:0015728:617</u>		
1.	—	

Сведения об уточняемых земельных участках

1. Сведения о характерных точках границ уточняемого земельного участка с кадастровым номером 32:28:0015728:387

Система координат МСК-32, зона 2 | 32.2

Зона №

Обозначение характерных точек границ	Координаты, м				Метод определения координат	Формулы, примененные для расчета средней квадратической погрешности определения координат характерных точек границ (Mt), с подставленными в такие формулы значениями и итоговые (вычисленные) значения Mt, м	Описание закрепления точки
	содержатся в Едином государственном реестре недвижимости		определены в результате выполнения комплексных кадастровых работ				
	X	Y	X	Y			
1	2	3	4	5	6	7	8
н212У	–	–	49524 6.45	21689 48.74	Метод спутниковых геодезических измерений (определений)	$Mt = \sqrt{(0.07^2 + 0.07^2)}$ =0.10	–
н210У	–	–	49524 3.64	21689 51.80	Метод спутниковых геодезических измерений (определений)	$Mt = \sqrt{(0.07^2 + 0.07^2)}$ =0.10	–
н211У	–	–	49523 9.31	21689 47.71	Метод спутниковых геодезических измерений (определений)	$Mt = \sqrt{(0.07^2 + 0.07^2)}$ =0.10	–
н213У	–	–	49524 1.85	21689 44.92	Метод спутниковых	$Mt = \sqrt{(0.07^2 + 0.07^2)}$ =0.10	–

					х геодезическ их измерений (определени й)		
н212У	–	–	49524 6.45	21689 48.74	Метод спутниковы х геодезическ их измерений (определени й)	$Mt=\sqrt{(0.07^2+0.07^2)}$ =0.10	–

2. Сведения о частях границ уточняемого земельного участка с кадастровым номером 32:28:0015728:387

Обозначение части границ		Горизонтальное проложение (S), м	Описание прохождения части границ	Сведения о согласовании местоположения границ (согласовано/спорное)
от т.	до т.			
1	2	3	4	5
н212У	н210У	4.15	–	–
н210У	н211У	5.96	–	–
н211У	н213У	3.77	–	–
н213У	н212У	5.98	–	–

3. Сведения о характеристиках уточняемого земельного участка с кадастровым номером 32:28:0015728:387

№ п/п	Наименование характеристики земельного участка	Значение характеристики
1	2	3
1.	Адрес земельного участка	–
1.1	Сведения о местоположении земельного участка (при отсутствии адреса) в структурированном в соответствии с федеральной информационной адресной системой виде	Российская Федерация, Брянская обл.
1.2	Дополнительные сведения о местоположении земельного участка	городской округ Брянск, г. Брянск, территория ГО Бежичи-2, гараж 79
2.	Площадь земельного участка ± величина	24 кв.м ± 0.97 кв.м

	погрешности определения (вычисления) площади ($P \pm \Delta P$), м ²	
3.	Формула, примененная для вычисления предельной погрешности определения площади земельного участка с подставленными значениями и итоговые (вычисленные) значения (ΔP), м ²	$\Delta P = 2 * 0.10 * \sqrt{24} * \sqrt{((1 + 1.04^2)/(2 * 1.04))} = 0.97$
4.	Площадь земельного участка согласно сведениям Единого государственного реестра недвижимости ($P_{\text{кад}}$), м ²	24
5.	Оценка расхождения P и $P_{\text{кад}}$ ($P - P_{\text{кад}}$), м ²	0 кв.м
6.	Предельные минимальный и максимальный размеры земельного участка ($P_{\text{мин}}$ и $P_{\text{макс}}$), м ²	24
7.	Вид (виды) разрешенного использования	—
7.1	Дополнительные сведения об использовании земельного участка	—
8.	Кадастровый или иной государственный учетный номер (инвентарный) здания, сооружения, объекта незавершенного строительства, расположенного на земельном участке	32:28:0015728:651
9.	Сведения о земельных участках (землях общего пользования, территории общего пользования), посредством которых обеспечивается доступ	—
10.	Иные сведения	—
4. Пояснения к сведениям об уточняемом земельном участке с кадастровым номером:		
<u>32:28:0015728:387</u>		
1.	—	

Сведения об уточняемых земельных участках

1. Сведения о характерных точках границ уточняемого земельного участка с кадастровым номером 32:28:0015728:389

Система координат МСК-32, зона 2

Зона № 2

Обозначение характерных точек границ	Координаты, м				Метод определения координат	Формулы, примененные для расчета средней квадратической погрешности определения координат характерных точек границ (Mt), с подставленными в такие формулы значениями и итоговые (вычисленные) значения Mt, м	Описание закрепления точки
	содержатся в Едином государственном реестре недвижимости		определены в результате выполнения комплексных кадастровых работ				
	X	Y	X	Y			
1	2	3	4	5	6	7	8
н216У	–	–	49525 1.78	21689 42.92	Метод спутниковы х геодезическ их измерений (определени й)	$Mt = \sqrt{(0.07^2 + 0.07^2)}$ =0.10	–
н214У	–	–	49524 9.00	21689 45.95	Метод спутниковы х геодезическ их измерений (определени й)	$Mt = \sqrt{(0.07^2 + 0.07^2)}$ =0.10	–
н215У	–	–	49524 4.37	21689 42.01	Метод спутниковы х геодезическ их измерений (определени й)	$Mt = \sqrt{(0.07^2 + 0.07^2)}$ =0.10	–
н217У	–	–	49524 7.26	21689 38.82	Метод спутниковы	$Mt = \sqrt{(0.07^2 + 0.07^2)}$ =0.10	–

					х геодезическ их измерений (определени й)		
н216У	–	–	49525 1.78	21689 42.92	Метод спутниковы х геодезическ их измерений (определени й)	$Mt=\sqrt{(0.07^2+0.07^2)}$ =0.10	–

2. Сведения о частях границ уточняемого земельного участка с кадастровым номером 32:28:0015728:389

Обозначение части границ		Горизонтальное проложение (S), м	Описание прохождения части границ	Сведения о согласовании местоположения границ (согласовано/спорное)
от т.	до т.			
1	2	3	4	5
н216У	н214У	4.11	–	–
н214У	н215У	6.08	–	–
н215У	н217У	4.30	–	–
н217У	н216У	6.10	–	–

3. Сведения о характеристиках уточняемого земельного участка с кадастровым номером 32:28:0015728:389

№ п/п	Наименование характеристики земельного участка	Значение характеристики
1	2	3
1.	Адрес земельного участка	–
1.1	Сведения о местоположении земельного участка (при отсутствии адреса) в структурированном в соответствии с федеральной информационной адресной системой виде	Российская Федерация, Брянская обл.
1.2	Дополнительные сведения о местоположении земельного участка	городской округ Брянск, г. Брянск, территория ГО Бежичи-2, гараж 81
2.	Площадь земельного участка ± величина	26 кв.м ± 1.01 кв.м

	погрешности определения (вычисления) площади ($P \pm \Delta P$), м ²	
3.	Формула, примененная для вычисления предельной погрешности определения площади земельного участка с подставленными значениями и итоговые (вычисленные) значения (ΔP), м ²	$\Delta P = 2 * 0.10 * \sqrt{26} * \sqrt{((1 + 1.04^2)/(2 * 1.04))} = 1.01$
4.	Площадь земельного участка согласно сведениям Единого государственного реестра недвижимости ($P_{\text{кад}}$), м ²	24
5.	Оценка расхождения P и $P_{\text{кад}}$ ($P - P_{\text{кад}}$), м ²	2 кв.м
6.	Предельные минимальный и максимальный размеры земельного участка ($P_{\text{мин}}$ и $P_{\text{макс}}$), м ²	24
7.	Вид (виды) разрешенного использования	–
7.1	Дополнительные сведения об использовании земельного участка	–
8.	Кадастровый или иной государственный учетный номер (инвентарный) здания, сооружения, объекта незавершенного строительства, расположенного на земельном участке	32:28:0015728:652
9.	Сведения о земельных участках (землях общего пользования, территории общего пользования), посредством которых обеспечивается доступ	–
10.	Иные сведения	–
4. Пояснения к сведениям об уточняемом земельном участке с кадастровым номером:		
<u>32:28:0015728:389</u>		
1.	–	

Сведения об уточняемых земельных участках

1. Сведения о характерных точках границ уточняемого земельного участка с кадастровым номером 32:28:0015728:391

Система координат МСК-32, зона 2

Зона № 2

Обозначение характерных точек границ	Координаты, м				Метод определения координат	Формулы, примененные для расчета средней квадратической погрешности определения координат характерных точек границ (Mt), с подставленными в такие формулы значениями и итоговые (вычисленные) значения Mt, м	Описание закрепления точки
	содержатся в Едином государственном реестре недвижимости		определены в результате выполнения комплексных кадастровых работ				
	X	Y	X	Y			
1	2	3	4	5	6	7	8
н222У	–	–	49525 9.78	21689 33.79	Метод спутниковых геодезических измерений (определений)	$Mt = \sqrt{(0.07^2 + 0.07^2)} = 0.10$	–
н218У	–	–	49525 6.98	21689 36.95	Метод спутниковых геодезических измерений (определений)	$Mt = \sqrt{(0.07^2 + 0.07^2)} = 0.10$	–
н221У	–	–	49525 2.59	21689 33.04	Метод спутниковых геодезических измерений (определений)	$Mt = \sqrt{(0.07^2 + 0.07^2)} = 0.10$	–
н223У	–	–	49525 5.28	21689 29.83	Метод спутниковых	$Mt = \sqrt{(0.07^2 + 0.07^2)} = 0.10$	–

					х геодезическ их измерений (определени й)		
н222У	–	–	49525 9.78	21689 33.79	Метод спутниковы х геодезическ их измерений (определени й)	$Mt=\sqrt{(0.07^2+0.07^2)}$ =0.10	–

2. Сведения о частях границ уточняемого земельного участка с кадастровым номером 32:28:0015728:391

Обозначение части границ		Горизонтальное проложение (S), м	Описание прохождения части границ	Сведения о согласовании местоположения границ (согласовано/спорное)
от т.	до т.			
1	2	3	4	5
н222У	н218У	4.22	–	–
н218У	н221У	5.88	–	–
н221У	н223У	4.19	–	–
н223У	н222У	5.99	–	–

3. Сведения о характеристиках уточняемого земельного участка с кадастровым номером 32:28:0015728:391

№ п/п	Наименование характеристики земельного участка	Значение характеристики
1	2	3
1.	Адрес земельного участка	–
1.1	Сведения о местоположении земельного участка (при отсутствии адреса) в структурированном в соответствии с федеральной информационной адресной системой виде	Российская Федерация, Брянская обл.
1.2	Дополнительные сведения о местоположении земельного участка	городской округ Брянск, г. Брянск, территория ГО Бежичи-2, д 84
2.	Площадь земельного участка ± величина	25 кв.м ± 1.00 кв.м

	погрешности определения (вычисления) площади ($P \pm \Delta P$), м ²	
3.	Формула, примененная для вычисления предельной погрешности определения площади земельного участка с подставленными значениями и итоговые (вычисленные) значения (ΔP), м ²	$\Delta P = 2 * 0.10 * \sqrt{25} * \sqrt{((1 + 1.01^2)/(2 * 1.01))} = 1.00$
4.	Площадь земельного участка согласно сведениям Единого государственного реестра недвижимости ($P_{\text{кад}}$), м ²	26
5.	Оценка расхождения P и $P_{\text{кад}}$ ($P - P_{\text{кад}}$), м ²	1 кв.м
6.	Предельные минимальный и максимальный размеры земельного участка ($P_{\text{мин}}$ и $P_{\text{макс}}$), м ²	24
7.	Вид (виды) разрешенного использования	–
7.1	Дополнительные сведения об использовании земельного участка	–
8.	Кадастровый или иной государственный учетный номер (инвентарный) здания, сооружения, объекта незавершенного строительства, расположенного на земельном участке	32:28:0015728:1130
9.	Сведения о земельных участках (землях общего пользования, территории общего пользования), посредством которых обеспечивается доступ	–
10.	Иные сведения	–
4. Пояснения к сведениям об уточняемом земельном участке с кадастровым номером: <u>32:28:0015728:391</u>		
1.	–	

Сведения об уточняемых земельных участках

1. Сведения о характерных точках границ уточняемого земельного участка с кадастровым номером 32:28:0015728:394

Система координат МСК-32, зона 2

Зона № 2

Обозначение характерных точек границ	Координаты, м				Метод определения координат	Формулы, примененные для расчета средней квадратической погрешности определения координат характерных точек границ (Mt), с подставленными в такие формулы значениями и итоговые (вычисленные) значения Mt, м	Описание закрепления точки
	содержатся в Едином государственном реестре недвижимости		определены в результате выполнения комплексных кадастровых работ				
	X	Y	X	Y			
1	2	3	4	5	6	7	8
н230У	–	–	49526 7.95	21689 25.13	Метод спутниковых геодезических измерений (определений)	$Mt = \sqrt{(0.07^2 + 0.07^2)} = 0.10$	–
н226У	–	–	49526 5.16	21689 28.04	Метод спутниковых геодезических измерений (определений)	$Mt = \sqrt{(0.07^2 + 0.07^2)} = 0.10$	–
н229У	–	–	49526 0.71	21689 23.85	Метод спутниковых геодезических измерений (определений)	$Mt = \sqrt{(0.07^2 + 0.07^2)} = 0.10$	–
н231У	–	–	49526 3.12	21689 21.35	Метод спутниковых	$Mt = \sqrt{(0.07^2 + 0.07^2)} = 0.10$	–

					х геодезическ их измерений (определени й)		
н230У	–	–	49526 7.95	21689 25.13	Метод спутниковы х геодезическ их измерений (определени й)	$Mt=\sqrt{(0.07^2+0.07^2)}$ =0.10	–

2. Сведения о частях границ уточняемого земельного участка с кадастровым номером 32:28:0015728:394

Обозначение части границ		Горизонтальное проложение (S), м	Описание прохождения части границ	Сведения о согласовании местоположения границ (согласовано/спорное)
от т.	до т.			
1	2	3	4	5
н230У	н226У	4.03	–	–
н226У	н229У	6.11	–	–
н229У	н231У	3.47	–	–
н231У	н230У	6.13	–	–

3. Сведения о характеристиках уточняемого земельного участка с кадастровым номером 32:28:0015728:394

№ п/п	Наименование характеристики земельного участка	Значение характеристики
1	2	3
1.	Адрес земельного участка	–
1.1	Сведения о местоположении земельного участка (при отсутствии адреса) в структурированном в соответствии с федеральной информационной адресной системой виде	Российская Федерация, Брянская обл.
1.2	Дополнительные сведения о местоположении земельного участка	городской округ Брянск, г. Брянск, территория ГО Бежичи-2, гараж 87
2.	Площадь земельного участка ± величина	23 кв.м ± 0.96 кв.м

	погрешности определения (вычисления) площади ($P \pm \Delta P$), м ²	
3.	Формула, примененная для вычисления предельной погрешности определения площади земельного участка с подставленными значениями и итоговые (вычисленные) значения (ΔP), м ²	$\Delta P = 2 * 0.10 * \sqrt{23} * \sqrt{((1 + 1.08^2)/(2 * 1.08))} = 0.96$
4.	Площадь земельного участка согласно сведениям Единого государственного реестра недвижимости ($P_{\text{кад}}$), м ²	25
5.	Оценка расхождения P и $P_{\text{кад}}$ ($P - P_{\text{кад}}$), м ²	2 кв.м
6.	Предельные минимальный и максимальный размеры земельного участка ($P_{\text{мин}}$ и $P_{\text{макс}}$), м ²	24
7.	Вид (виды) разрешенного использования	–
7.1	Дополнительные сведения об использовании земельного участка	–
8.	Кадастровый или иной государственный учетный номер (инвентарный) здания, сооружения, объекта незавершенного строительства, расположенного на земельном участке	32:28:0015728:1400
9.	Сведения о земельных участках (землях общего пользования, территории общего пользования), посредством которых обеспечивается доступ	–
10.	Иные сведения	–
4. Пояснения к сведениям об уточняемом земельном участке с кадастровым номером:		
<u>32:28:0015728:394</u>		
1.	–	

Сведения об уточняемых земельных участках

1. Сведения о характерных точках границ уточняемого земельного участка с кадастровым номером 32:28:0015728:395

Система координат МСК-32, зона 2

Зона № 2

Обозначение характерных точек границ	Координаты, м				Метод определения координат	Формулы, примененные для расчета средней квадратической погрешности определения координат характерных точек границ (Mt), с подставленными в такие формулы значениями и итоговые (вычисленные) значения Mt, м	Описание закрепления точки
	содержатся в Едином государственном реестре недвижимости		определены в результате выполнения комплексных кадастровых работ				
	X	Y	X	Y			
1	2	3	4	5	6	7	8
н323У	–	–	49527 0.53	21689 22.26	Метод спутниковы х геодезическ их измерений (определени й)	$Mt = \sqrt{(0.07^2 + 0.07^2)}$ =0.10	–
н230У	–	–	49526 7.95	21689 25.13	Метод спутниковы х геодезическ их измерений (определени й)	$Mt = \sqrt{(0.07^2 + 0.07^2)}$ =0.10	–
н231У	–	–	49526 3.12	21689 21.35	Метод спутниковы х геодезическ их измерений (определени й)	$Mt = \sqrt{(0.07^2 + 0.07^2)}$ =0.10	–
н233У	–	–	49526 2.78	21689 21.02	Метод спутниковы	$Mt = \sqrt{(0.07^2 + 0.07^2)}$ =0.10	–

					х геодезическ их измерений (определени й)		
н234У	–	–	49526 5.64	21689 17.74	Метод спутниковы х геодезическ их измерений (определени й)	$Mt=\sqrt{(0.07^2+0.07^2)}$ =0.10	–
н235У	–	–	49526 6.00	21689 18.00	Метод спутниковы х геодезическ их измерений (определени й)	$Mt=\sqrt{(0.07^2+0.07^2)}$ =0.10	–
н232У	–	–	49527 0.53	21689 22.26	Метод спутниковы х геодезическ их измерений (определени й)	$Mt=\sqrt{(0.07^2+0.07^2)}$ =0.10	–

2. Сведения о частях границ уточняемого земельного участка с кадастровым номером 32:28:0015728:395

Обозначение части границ		Горизонтальное проложение (S), м	Описание прохождения части границ	Сведения о согласовании местоположения границ (согласовано/спорное)
от т.	до т.			
1	2	3	4	5
н323У	н230У	3.86	–	–
н230У	н231У	6.13	–	–
н231У	н233У	0.47	–	–
н233У	н234У	4.35	–	–
н234У	н235У	0.44	–	–

н235У	н232У	6.22	–	–
3. Сведения о характеристиках уточняемого земельного участка с кадастровым номером 32:28:0015728:395				
№ п/п	Наименование характеристики земельного участка	Значение характеристики		
1	2	3		
1.	Адрес земельного участка	–		
1.1	Сведения о местоположении земельного участка (при отсутствии адреса) в структурированном в соответствии с федеральной информационной адресной системой виде	Российская Федерация, Брянская обл.		
1.2	Дополнительные сведения о местоположении земельного участка	городской округ Брянск, г. Брянск, территория ГО Бежичи-2, гараж 88		
2.	Площадь земельного участка \pm величина погрешности определения (вычисления) площади ($P \pm \Delta P$), м ²	28 кв.м \pm 1.05 кв.м		
3.	Формула, примененная для вычисления предельной погрешности определения площади земельного участка с подставленными значениями и итоговые (вычисленные) значения (ΔP), м ²	$\Delta P = 2 * 0.10 * \sqrt{28} * \sqrt{((1 + 1.05^2)/(2 * 1.05))} = 1.05$		
4.	Площадь земельного участка согласно сведениям Единого государственного реестра недвижимости ($P_{\text{кад}}$), м ²	25		
5.	Оценка расхождения P и $P_{\text{кад}}$ ($P - P_{\text{кад}}$), м ²	3 кв.м		
6.	Предельные минимальный и максимальный размеры земельного участка ($P_{\text{мин}}$ и $P_{\text{макс}}$), м ²	24		
7.	Вид (виды) разрешенного использования	–		
7.1	Дополнительные сведения об использовании земельного участка	–		
8.	Кадастровый или иной государственный учетный номер (инвентарный) здания, сооружения, объекта незавершенного строительства, расположенного на земельном участке	32:28:0015728:1265		
9.	Сведения о земельных участках (землях общего пользования, территории общего пользования), посредством которых обеспечивается доступ	–		

10.	Иные сведения	—
4. Пояснения к сведениям об уточняемом земельном участке с кадастровым номером: <u>32:28:0015728:395</u>		
1.	—	

Сведения об уточняемых земельных участках

1. Сведения о характерных точках границ уточняемого земельного участка с кадастровым номером 32:28:0015728:396

Система координат МСК-32, зона 2

Зона № 2

Обозначение характерных точек границ	Координаты, м				Метод определения координат	Формулы, примененные для расчета средней квадратической погрешности определения координат характерных точек границ (Mt), с подставленными в такие формулы значениями и итоговые (вычисленные) значения Mt, м	Описание закрепления точки
	содержатся в Едином государственном реестре недвижимости		определены в результате выполнения комплексных кадастровых работ				
	X	Y	X	Y			
1	2	3	4	5	6	7	8
н236У	–	–	49527 3.14	21689 19.41	Метод спутниковых геодезических измерений (определений)	$Mt = \sqrt{(0.07^2 + 0.07^2)} = 0.10$	–
н232У	–	–	49527 0.53	21689 22.26	Метод спутниковых геодезических измерений (определений)	$Mt = \sqrt{(0.07^2 + 0.07^2)} = 0.10$	–
н235У	–	–	49526 6.00	21689 18.00	Метод спутниковых геодезических измерений (определений)	$Mt = \sqrt{(0.07^2 + 0.07^2)} = 0.10$	–
н237У	–	–	49526 8.63	21689 15.25	Метод спутниковых	$Mt = \sqrt{(0.07^2 + 0.07^2)} = 0.10$	–

					х геодезическ их измерений (определени й)		
н236У	–	–	49527 3.14	21689 19.41	Метод спутниковы х геодезическ их измерений (определени й)	$Mt=\sqrt{(0.07^2+0.07^2)}$ =0.10	–

2. Сведения о частях границ уточняемого земельного участка с кадастровым номером 32:28:0015728:396

Обозначение части границ		Горизонтальное проложение (S), м	Описание прохождения части границ	Сведения о согласовании местоположения границ (согласовано/спорное)
от т.	до т.			
1	2	3	4	5
н236У	н232У	3.86	–	–
н232У	н235У	6.22	–	–
н235У	н237У	3.81	–	–
н237У	н236У	6.14	–	–

3. Сведения о характеристиках уточняемого земельного участка с кадастровым номером 32:28:0015728:396

№ п/п	Наименование характеристики земельного участка	Значение характеристики
1	2	3
1.	Адрес земельного участка	–
1.1	Сведения о местоположении земельного участка (при отсутствии адреса) в структурированном в соответствии с федеральной информационной адресной системой виде	Российская Федерация, Брянская обл.
1.2	Дополнительные сведения о местоположении земельного участка	городской округ Брянск, г. Брянск, территория ГО Бежичи-2, гараж 89
2.	Площадь земельного участка ± величина	24 кв.м ± 0.97 кв.м

	погрешности определения (вычисления) площади ($P \pm \Delta P$), м ²	
3.	Формула, примененная для вычисления предельной погрешности определения площади земельного участка с подставленными значениями и итоговые (вычисленные) значения (ΔP), м ²	$\Delta P = 2 * 0.10 * \sqrt{24} * \sqrt{((1 + 1.02^2)/(2 * 1.02))} = 0.97$
4.	Площадь земельного участка согласно сведениям Единого государственного реестра недвижимости ($P_{\text{кад}}$), м ²	25
5.	Оценка расхождения P и $P_{\text{кад}}$ ($P - P_{\text{кад}}$), м ²	1 кв.м
6.	Предельные минимальный и максимальный размеры земельного участка ($P_{\text{мин}}$ и $P_{\text{макс}}$), м ²	24
7.	Вид (виды) разрешенного использования	–
7.1	Дополнительные сведения об использовании земельного участка	–
8.	Кадастровый или иной государственный учетный номер (инвентарный) здания, сооружения, объекта незавершенного строительства, расположенного на земельном участке	32:28:0015728:926
9.	Сведения о земельных участках (землях общего пользования, территории общего пользования), посредством которых обеспечивается доступ	–
10.	Иные сведения	–
4. Пояснения к сведениям об уточняемом земельном участке с кадастровым номером:		
<u>32:28:0015728:396</u>		
1.	–	

Сведения об уточняемых земельных участках

1. Сведения о характерных точках границ уточняемого земельного участка с кадастровым номером 32:28:0015728:397

Система координат МСК-32, зона 2

Зона № 2

Обозначение характерных точек границ	Координаты, м				Метод определения координат	Формулы, примененные для расчета средней квадратической погрешности определения координат характерных точек границ (Mt), с подставленными в такие формулы значениями и итоговые (вычисленные) значения Mt, м	Описание закрепления точки
	содержатся в Едином государственном реестре недвижимости		определены в результате выполнения комплексных кадастровых работ				
	X	Y	X	Y			
1	2	3	4	5	6	7	8
н238У	–	–	49527 5.73	21689 16.60	Метод спутниковы х геодезическ их измерений (определени й)	$Mt=\sqrt{(0.07^2+0.07^2)}$ =0.10	–
н236У	–	–	49527 3.14	21689 19.41	Метод спутниковы х геодезическ их измерений (определени й)	$Mt=\sqrt{(0.07^2+0.07^2)}$ =0.10	–
н237У	–	–	49526 8.63	21689 15.25	Метод спутниковы х геодезическ их измерений (определени й)	$Mt=\sqrt{(0.07^2+0.07^2)}$ =0.10	–
н239У	–	–	49527 1.12	21689 12.37	Метод спутниковы	$Mt=\sqrt{(0.07^2+0.07^2)}$ =0.10	–

					х геодезическ их измерений (определени й)		
н238У	–	–	49527 5.73	21689 16.60	Метод спутниковы х геодезическ их измерений (определени й)	$Mt=\sqrt{(0.07^2+0.07^2)}$ =0.10	–

2. Сведения о частях границ уточняемого земельного участка с кадастровым номером 32:28:0015728:397

Обозначение части границ		Горизонтальное проложение (S), м	Описание прохождения части границ	Сведения о согласовании местоположения границ (согласовано/спорное)
от т.	до т.			
1	2	3	4	5
н238У	н236У	3.82	–	–
н236У	н237У	6.14	–	–
н237У	н239У	3.81	–	–
н239У	н238У	6.26	–	–

3. Сведения о характеристиках уточняемого земельного участка с кадастровым номером 32:28:0015728:397

№ п/п	Наименование характеристики земельного участка	Значение характеристики
1	2	3
1.	Адрес земельного участка	–
1.1	Сведения о местоположении земельного участка (при отсутствии адреса) в структурированном в соответствии с федеральной информационной адресной системой виде	Российская Федерация, Брянская обл.
1.2	Дополнительные сведения о местоположении земельного участка	городской округ Брянск, г. Брянск, территория ГО Бежичи-2, гараж 90
2.	Площадь земельного участка ± величина	24 кв.м ± 0.97 кв.м

	погрешности определения (вычисления) площади ($P \pm \Delta P$), м ²	
3.	Формула, примененная для вычисления предельной погрешности определения площади земельного участка с подставленными значениями и итоговые (вычисленные) значения (ΔP), м ²	$\Delta P = 2 * 0.10 * \sqrt{24} * \sqrt{((1 + 1.01^2)/(2 * 1.01))} = 0.97$
4.	Площадь земельного участка согласно сведениям Единого государственного реестра недвижимости ($P_{\text{кад}}$), м ²	24
5.	Оценка расхождения P и $P_{\text{кад}}$ ($P - P_{\text{кад}}$), м ²	0 кв.м
6.	Предельные минимальный и максимальный размеры земельного участка ($P_{\text{мин}}$ и $P_{\text{макс}}$), м ²	24
7.	Вид (виды) разрешенного использования	–
7.1	Дополнительные сведения об использовании земельного участка	–
8.	Кадастровый или иной государственный учетный номер (инвентарный) здания, сооружения, объекта незавершенного строительства, расположенного на земельном участке	32:28:0015728:1098
9.	Сведения о земельных участках (землях общего пользования, территории общего пользования), посредством которых обеспечивается доступ	–
10.	Иные сведения	–
4. Пояснения к сведениям об уточняемом земельном участке с кадастровым номером:		
<u>32:28:0015728:397</u>		
1.	–	

Сведения об уточняемых земельных участках

1. Сведения о характерных точках границ уточняемого земельного участка с кадастровым номером 32:28:0015728:570

Система координат МСК-32, зона 2

Зона № 2

Обозначение характерных точек границ	Координаты, м				Метод определения координат	Формулы, примененные для расчета средней квадратической погрешности определения координат характерных точек границ (Mt), с подставленными в такие формулы значениями и итоговые (вычисленные) значения Mt, м	Описание закрепления точки
	содержатся в Едином государственном реестре недвижимости		определены в результате выполнения комплексных кадастровых работ				
	X	Y	X	Y			
1	2	3	4	5	6	7	8
н240У	–	–	49527 8.71	21689 13.36	Метод спутниковых геодезических измерений (определений)	$Mt = \sqrt{(0.07^2 + 0.07^2)} = 0.10$	–
н238У	–	–	49527 5.73	21689 16.60	Метод спутниковых геодезических измерений (определений)	$Mt = \sqrt{(0.07^2 + 0.07^2)} = 0.10$	–
н239У	–	–	49527 1.12	21689 12.37	Метод спутниковых геодезических измерений (определений)	$Mt = \sqrt{(0.07^2 + 0.07^2)} = 0.10$	–
н241У	–	–	49527 4.09	21689 09.13	Метод спутниковых	$Mt = \sqrt{(0.07^2 + 0.07^2)} = 0.10$	–

					х геодезическ их измерений (определени й)		
н240У	–	–	49527 8.71	21689 13.36	Метод спутниковы х геодезическ их измерений (определени й)	$Mt=\sqrt{(0.07^2+0.07^2)}$ =0.10	–

2. Сведения о частях границ уточняемого земельного участка с кадастровым номером 32:28:0015728:570

Обозначение части границ		Горизонтальное проложение (S), м	Описание прохождения части границ	Сведения о согласовании местоположения границ (согласовано/спорное)
от т.	до т.			
1	2	3	4	5
н240У	н238У	4.40	–	–
н238У	н239У	6.26	–	–
н239У	н241У	4.40	–	–
н241У	н240У	6.26	–	–

3. Сведения о характеристиках уточняемого земельного участка с кадастровым номером 32:28:0015728:570

№ п/п	Наименование характеристики земельного участка	Значение характеристики
1	2	3
1.	Адрес земельного участка	–
1.1	Сведения о местоположении земельного участка (при отсутствии адреса) в структурированном в соответствии с федеральной информационной адресной системой виде	Российская Федерация, Брянская обл.
1.2	Дополнительные сведения о местоположении земельного участка	городской округ Брянск, г. Брянск, территория ГО Бежичи-2, д 91
2.	Площадь земельного участка ± величина	28 кв.м ± 1.05 кв.м

	погрешности определения (вычисления) площади ($P \pm \Delta P$), м ²	
3.	Формула, примененная для вычисления предельной погрешности определения площади земельного участка с подставленными значениями и итоговые (вычисленные) значения (ΔP), м ²	$\Delta P = 2 * 0.10 * \sqrt{28} * \sqrt{((1 + 1.02^2)/(2 * 1.02))} = 1.05$
4.	Площадь земельного участка согласно сведениям Единого государственного реестра недвижимости ($P_{\text{кад}}$), м ²	26
5.	Оценка расхождения P и $P_{\text{кад}}$ ($P - P_{\text{кад}}$), м ²	2 кв.м
6.	Предельные минимальный и максимальный размеры земельного участка ($P_{\text{мин}}$ и $P_{\text{макс}}$), м ²	24
7.	Вид (виды) разрешенного использования	–
7.1	Дополнительные сведения об использовании земельного участка	–
8.	Кадастровый или иной государственный учетный номер (инвентарный) здания, сооружения, объекта незавершенного строительства, расположенного на земельном участке	32:28:0015728:1103
9.	Сведения о земельных участках (землях общего пользования, территории общего пользования), посредством которых обеспечивается доступ	–
10.	Иные сведения	–
4. Пояснения к сведениям об уточняемом земельном участке с кадастровым номером: <u>32:28:0015728:570</u>		
1.	–	

Сведения об уточняемых земельных участках

1. Сведения о характерных точках границ уточняемого земельного участка с кадастровым номером 32:28:0015728:400

Система координат МСК-32, зона 2

Зона № 2

Обозначение характерных точек границ	Координаты, м				Метод определения координат	Формулы, примененные для расчета средней квадратической погрешности определения координат характерных точек границ (Mt), с подставленными в такие формулы значениями и итоговые (вычисленные) значения Mt, м	Описание закрепления точки
	содержатся в Едином государственном реестре недвижимости		определены в результате выполнения комплексных кадастровых работ				
	X	Y	X	Y			
1	2	3	4	5	6	7	8
н245У	–	–	49530 4.57	21689 02.69	Метод спутниковых геодезических измерений (определений)	$Mt = \sqrt{(0.07^2 + 0.07^2)} = 0.10$	–
н248У	–	–	49530 7.55	21689 05.40	Метод спутниковых геодезических измерений (определений)	$Mt = \sqrt{(0.07^2 + 0.07^2)} = 0.10$	–
н249У	–	–	49530 3.36	21689 09.93	Метод спутниковых геодезических измерений (определений)	$Mt = \sqrt{(0.07^2 + 0.07^2)} = 0.10$	–
н246У	–	–	49530 0.56	21689 07.11	Метод спутниковых	$Mt = \sqrt{(0.07^2 + 0.07^2)} = 0.10$	–

					х геодезическ их измерений (определени й)		
н245У	–	–	49530 4.57	21689 02.69	Метод спутниковы х геодезическ их измерений (определени й)	$Mt=\sqrt{(0.07^2+0.07^2)}$ =0.10	–

2. Сведения о частях границ уточняемого земельного участка с кадастровым номером 32:28:0015728:400

Обозначение части границ		Горизонтальное проложение (S), м	Описание прохождения части границ	Сведения о согласовании местоположения границ (согласовано/спорное)
от т.	до т.			
1	2	3	4	5
н245У	н248У	4.03	–	–
н248У	н249У	6.17	–	–
н249У	н246У	3.97	–	–
н246У	н245У	5.97	–	–

3. Сведения о характеристиках уточняемого земельного участка с кадастровым номером 32:28:0015728:400

№ п/п	Наименование характеристики земельного участка	Значение характеристики
1	2	3
1.	Адрес земельного участка	–
1.1	Сведения о местоположении земельного участка (при отсутствии адреса) в структурированном в соответствии с федеральной информационной адресной системой виде	Российская Федерация, Брянская обл.
1.2	Дополнительные сведения о местоположении земельного участка	городской округ Брянск, г. Брянск, территория ГО Бежичи-2, гараж 94
2.	Площадь земельного участка ± величина	24 кв.м ± 0.99 кв.м

	погрешности определения (вычисления) площади ($P \pm \Delta P$), м ²	
3.	Формула, примененная для вычисления предельной погрешности определения площади земельного участка с подставленными значениями и итоговые (вычисленные) значения (ΔP), м ²	$\Delta P = 2 * 0.10 * \sqrt{24} * \sqrt{((1 + 1.04^2)/(2 * 1.04))} = 0.99$
4.	Площадь земельного участка согласно сведениям Единого государственного реестра недвижимости ($P_{\text{кад}}$), м ²	22
5.	Оценка расхождения P и $P_{\text{кад}}$ ($P - P_{\text{кад}}$), м ²	2 кв.м
6.	Предельные минимальный и максимальный размеры земельного участка ($P_{\text{мин}}$ и $P_{\text{макс}}$), м ²	24
7.	Вид (виды) разрешенного использования	–
7.1	Дополнительные сведения об использовании земельного участка	–
8.	Кадастровый или иной государственный учетный номер (инвентарный) здания, сооружения, объекта незавершенного строительства, расположенного на земельном участке	32:28:0015728:1284
9.	Сведения о земельных участках (землях общего пользования, территории общего пользования), посредством которых обеспечивается доступ	–
10.	Иные сведения	–
4. Пояснения к сведениям об уточняемом земельном участке с кадастровым номером:		
<u>32:28:0015728:400</u>		
1.	–	

Сведения об уточняемых земельных участках

1. Сведения о характерных точках границ уточняемого земельного участка с кадастровым номером 32:28:0015728:401

Система координат МСК-32, зона 2

Зона № 2

Обозначение характерных точек границ	Координаты, м				Метод определения координат	Формулы, примененные для расчета средней квадратической погрешности определения координат характерных точек границ (Mt), с подставленными в такие формулы значениями и итоговые (вычисленные) значения Mt, м	Описание закрепления точки
	содержатся в Едином государственном реестре недвижимости		определены в результате выполнения комплексных кадастровых работ				
	X	Y	X	Y			
1	2	3	4	5	6	7	8
н248У	–	–	49530 7.55	21689 05.40	Метод спутниковы х геодезическ их измерений (определени й)	$Mt = \sqrt{(0.07^2 + 0.07^2)}$ =0.10	–
н250У	–	–	49531 0.47	21689 08.12	Метод спутниковы х геодезическ их измерений (определени й)	$Mt = \sqrt{(0.07^2 + 0.07^2)}$ =0.10	–
н251У	–	–	49530 6.38	21689 12.60	Метод спутниковы х геодезическ их измерений (определени й)	$Mt = \sqrt{(0.07^2 + 0.07^2)}$ =0.10	–
н249У	–	–	49530 3.36	21689 09.93	Метод спутниковы	$Mt = \sqrt{(0.07^2 + 0.07^2)}$ =0.10	–

					х геодезическ их измерений (определени й)		
н248У	–	–	49530 7.55	21689 05.40	Метод спутниковы х геодезическ их измерений (определени й)	$Mt=\sqrt{(0.07^2+0.07^2)}$ =0.10	–

2. Сведения о частях границ уточняемого земельного участка с кадастровым номером 32:28:0015728:401

Обозначение части границ		Горизонтальное проложение (S), м	Описание прохождения части границ	Сведения о согласовании местоположения границ (согласовано/спорное)
от т.	до т.			
1	2	3	4	5
н248У	н250У	3.99	–	–
н250У	н251У	6.07	–	–
н251У	н249У	4.03	–	–
н249У	н248У	6.17	–	–

3. Сведения о характеристиках уточняемого земельного участка с кадастровым номером 32:28:0015728:401

№ п/п	Наименование характеристики земельного участка	Значение характеристики
1	2	3
1.	Адрес земельного участка	–
1.1	Сведения о местоположении земельного участка (при отсутствии адреса) в структурированном в соответствии с федеральной информационной адресной системой виде	Российская Федерация, Брянская обл.
1.2	Дополнительные сведения о местоположении земельного участка	городской округ Брянск, г. Брянск, территория ГО Бежичи-2, гараж 95
2.	Площадь земельного участка ± величина	25 кв.м ± 0.99 кв.м

	погрешности определения (вычисления) площади ($P \pm \Delta P$), м ²	
3.	Формула, примененная для вычисления предельной погрешности определения площади земельного участка с подставленными значениями и итоговые (вычисленные) значения (ΔP), м ²	$\Delta P = 2 * 0.10 * \sqrt{25} * \sqrt{((1 + 1.01^2)/(2 * 1.01))} = 0.99$
4.	Площадь земельного участка согласно сведениям Единого государственного реестра недвижимости ($P_{\text{кад}}$), м ²	28
5.	Оценка расхождения P и $P_{\text{кад}}$ ($P - P_{\text{кад}}$), м ²	3 кв.м
6.	Предельные минимальный и максимальный размеры земельного участка ($P_{\text{мин}}$ и $P_{\text{макс}}$), м ²	24
7.	Вид (виды) разрешенного использования	–
7.1	Дополнительные сведения об использовании земельного участка	–
8.	Кадастровый или иной государственный учетный номер (инвентарный) здания, сооружения, объекта незавершенного строительства, расположенного на земельном участке	32:28:0015728:860
9.	Сведения о земельных участках (землях общего пользования, территории общего пользования), посредством которых обеспечивается доступ	–
10.	Иные сведения	–
4. Пояснения к сведениям об уточняемом земельном участке с кадастровым номером:		
<u>32:28:0015728:401</u>		
1.	–	

Сведения об уточняемых земельных участках

1. Сведения о характерных точках границ уточняемого земельного участка с кадастровым номером 32:28:0015728:402

Система координат МСК-32, зона 2

Зона № 2

Обозначение характерных точек границ	Координаты, м				Метод определения координат	Формулы, примененные для расчета средней квадратической погрешности определения координат характерных точек границ (Mt), с подставленными в такие формулы значениями и итоговые (вычисленные) значения Mt, м	Описание закрепления точки
	содержатся в Едином государственном реестре недвижимости		определены в результате выполнения комплексных кадастровых работ				
	X	Y	X	Y			
1	2	3	4	5	6	7	8
н250У	–	–	49531 0.47	21689 08.12	Метод спутниковых геодезических измерений (определений)	$Mt = \sqrt{(0.07^2 + 0.07^2)} = 0.10$	–
н252У	–	–	49531 3.33	21689 10.76	Метод спутниковых геодезических измерений (определений)	$Mt = \sqrt{(0.07^2 + 0.07^2)} = 0.10$	–
н253У	–	–	49530 9.24	21689 15.24	Метод спутниковых геодезических измерений (определений)	$Mt = \sqrt{(0.07^2 + 0.07^2)} = 0.10$	–
н251У	–	–	49530 6.38	21689 12.60	Метод спутниковых	$Mt = \sqrt{(0.07^2 + 0.07^2)} = 0.10$	–

					х геодезическ их измерений (определени й)		
н250У	–	–	49531 0.47	21689 08.12	Метод спутниковы х геодезическ их измерений (определени й)	$Mt=\sqrt{(0.07^2+0.07^2)}$ =0.10	–

2. Сведения о частях границ уточняемого земельного участка с кадастровым номером 32:28:0015728:402

Обозначение части границ		Горизонтальное проложение (S), м	Описание прохождения части границ	Сведения о согласовании местоположения границ (согласовано/спорное)
от т.	до т.			
1	2	3	4	5
н250У	н252У	3.89	–	–
н252У	н253У	6.07	–	–
н253У	н251У	3.89	–	–
н251У	н250У	6.07	–	–

3. Сведения о характеристиках уточняемого земельного участка с кадастровым номером 32:28:0015728:402

№ п/п	Наименование характеристики земельного участка	Значение характеристики
1	2	3
1.	Адрес земельного участка	–
1.1	Сведения о местоположении земельного участка (при отсутствии адреса) в структурированном в соответствии с федеральной информационной адресной системой виде	Российская Федерация, Брянская обл.
1.2	Дополнительные сведения о местоположении земельного участка	городской округ Брянск, г. Брянск, территория ГО Бежичи-2, гараж 96
2.	Площадь земельного участка ± величина	24 кв.м ± 0.97 кв.м

	погрешности определения (вычисления) площади ($P \pm \Delta P$), м ²	
3.	Формула, примененная для вычисления предельной погрешности определения площади земельного участка с подставленными значениями и итоговые (вычисленные) значения (ΔP), м ²	$\Delta P = 2 * 0.10 * \sqrt{24} * \sqrt{((1 + 1.02^2)/(2 * 1.02))} = 0.97$
4.	Площадь земельного участка согласно сведениям Единого государственного реестра недвижимости ($P_{\text{кад}}$), м ²	22
5.	Оценка расхождения P и $P_{\text{кад}}$ ($P - P_{\text{кад}}$), м ²	2 кв.м
6.	Предельные минимальный и максимальный размеры земельного участка ($P_{\text{мин}}$ и $P_{\text{макс}}$), м ²	24
7.	Вид (виды) разрешенного использования	–
7.1	Дополнительные сведения об использовании земельного участка	–
8.	Кадастровый или иной государственный учетный номер (инвентарный) здания, сооружения, объекта незавершенного строительства, расположенного на земельном участке	32:28:0015728:732
9.	Сведения о земельных участках (землях общего пользования, территории общего пользования), посредством которых обеспечивается доступ	–
10.	Иные сведения	–
4. Пояснения к сведениям об уточняемом земельном участке с кадастровым номером: <u>32:28:0015728:402</u>		
1.	–	

Сведения об уточняемых земельных участках

1. Сведения о характерных точках границ уточняемого земельного участка с кадастровым номером 32:28:0015728:403

Система координат МСК-32, зона 2

Зона № 2

Обозначение характерных точек границ	Координаты, м				Метод определения координат	Формулы, примененные для расчета средней квадратической погрешности определения координат характерных точек границ (Mt), с подставленными в такие формулы значениями и итоговые (вычисленные) значения Mt, м	Описание закрепления точки
	содержатся в Едином государственном реестре недвижимости		определены в результате выполнения комплексных кадастровых работ				
	X	Y	X	Y			
1	2	3	4	5	6	7	8
н252У	–	–	49531 3.33	21689 10.76	Метод спутниковы х геодезическ их измерений (определени й)	$Mt=\sqrt{(0.07^2+0.07^2)}$ =0.10	–
20	–	–	49531 6.25	21689 13.58	Метод спутниковы х геодезическ их измерений (определени й)	$Mt=\sqrt{(0.07^2+0.07^2)}$ =0.10	–
21	–	–	49531 2.30	21689 18.04	Метод спутниковы х геодезическ их измерений (определени й)	$Mt=\sqrt{(0.07^2+0.07^2)}$ =0.10	–
н254У	–	–	49530 9.30	21689 15.30	Метод спутниковы	$Mt=\sqrt{(0.07^2+0.07^2)}$ =0.10	–

					х геодезическ их измерений (определени й)		
н253У	–	–	49530 9.24	21689 15.24	Метод спутниковы х геодезическ их измерений (определени й)	$Mt=\sqrt{(0.07^2+0.07^2)}$ =0.10	–
н252У	–	–	49531 3.33	21689 10.76	Метод спутниковы х геодезическ их измерений (определени й)	$Mt=\sqrt{(0.07^2+0.07^2)}$ =0.10	–

2. Сведения о частях границ уточняемого земельного участка с кадастровым номером 32:28:0015728:403

Обозначение части границ		Горизонтальное проложение (S), м	Описание прохождения части границ	Сведения о согласовании местоположения границ (согласовано/спорное)
от т.	до т.			
1	2	3	4	5
н252У	20	4.06	–	–
20	21	5.96	–	–
21	н254У	4.06	–	–
н254У	н253У	0.08	–	–
н253У	н252У	6.07	–	–

3. Сведения о характеристиках уточняемого земельного участка с кадастровым номером 32:28:0015728:403

№ п/п	Наименование характеристики земельного участка	Значение характеристики
1	2	3
1.	Адрес земельного участка	–

1.1	Сведения о местоположении земельного участка (при отсутствии адреса) в структурированном в соответствии с федеральной информационной адресной системой виде	Российская Федерация, Брянская обл.
1.2	Дополнительные сведения о местоположении земельного участка	городской округ Брянск, г. Брянск, территория ГО Бежичи-2, гараж 97
2.	Площадь земельного участка \pm величина погрешности определения (вычисления) площади ($P \pm \Delta P$), м ²	25 кв.м \pm 0.99 кв.м
3.	Формула, примененная для вычисления предельной погрешности определения площади земельного участка с подставленными значениями и итоговые (вычисленные) значения (ΔP), м ²	$\Delta P = 2 * 0.10 * \sqrt{25} * \sqrt{((1 + 1.04^2)/(2 * 1.04))} = 0.99$
4.	Площадь земельного участка согласно сведениям Единого государственного реестра недвижимости ($P_{\text{кад}}$), м ²	23
5.	Оценка расхождения P и $P_{\text{кад}}$ ($P - P_{\text{кад}}$), м ²	2 кв.м
6.	Предельные минимальный и максимальный размеры земельного участка ($P_{\text{мин}}$ и $P_{\text{макс}}$), м ²	24
7.	Вид (виды) разрешенного использования	–
7.1	Дополнительные сведения об использовании земельного участка	–
8.	Кадастровый или иной государственный учетный номер (инвентарный) здания, сооружения, объекта незавершенного строительства, расположенного на земельном участке	32:28:0015728:847
9.	Сведения о земельных участках (землях общего пользования, территории общего пользования), посредством которых обеспечивается доступ	–
10.	Иные сведения	–
4. Пояснения к сведениям об уточняемом земельном участке с кадастровым номером:		
<u>32:28:0015728:403</u>		
1.	–	

Сведения об уточняемых земельных участках

1. Сведения о характерных точках границ уточняемого земельного участка с кадастровым номером 32:28:0015728:406

Система координат МСК-32, зона 2

Зона № 2

Обозначение характерных точек границ	Координаты, м				Метод определения координат	Формулы, примененные для расчета средней квадратической погрешности определения координат характерных точек границ (Mt), с подставленными в такие формулы значениями и итоговые (вычисленные) значения Mt, м	Описание закрепления точки
	содержатся в Едином государственном реестре недвижимости		определены в результате выполнения комплексных кадастровых работ				
	X	Y	X	Y			
1	2	3	4	5	6	7	8
н255У	–	–	49532 2.26	21689 18.89	Метод спутниковых геодезических измерений (определений)	$Mt = \sqrt{(0.07^2 + 0.07^2)} = 0.10$	–
н258У	–	–	49532 5.25	21689 21.58	Метод спутниковых геодезических измерений (определений)	$Mt = \sqrt{(0.07^2 + 0.07^2)} = 0.10$	–
н259У	–	–	49532 1.08	21689 26.13	Метод спутниковых геодезических измерений (определений)	$Mt = \sqrt{(0.07^2 + 0.07^2)} = 0.10$	–
н260У	–	–	49531 8.31	21689 23.58	Метод спутниковых	$Mt = \sqrt{(0.07^2 + 0.07^2)} = 0.10$	–

					х геодезическ их измерений (определени й)		
н256У	–	–	49531 8.13	21689 23.41	Метод спутниковы х геодезическ их измерений (определени й)	$Mt=\sqrt{(0.07^2+0.07^2)}$ =0.10	–
н255У	–	–	49532 2.26	21689 18.89	Метод спутниковы х геодезическ их измерений (определени й)	$Mt=\sqrt{(0.07^2+0.07^2)}$ =0.10	–

2. Сведения о частях границ уточняемого земельного участка с кадастровым номером 32:28:0015728:406

Обозначение части границ		Горизонтальное проложение (S), м	Описание прохождения части границ	Сведения о согласовании местоположения границ (согласовано/спорное)
от т.	до т.			
1	2	3	4	5
н255У	н258У	4.02	–	–
н258У	н259У	6.17	–	–
н259У	н260У	3.77	–	–
н260У	н256У	0.25	–	–
н256У	н255У	6.12	–	–

3. Сведения о характеристиках уточняемого земельного участка с кадастровым номером 32:28:0015728:406

№ п/п	Наименование характеристики земельного участка	Значение характеристики
1	2	3
1.	Адрес земельного участка	–

1.1	Сведения о местоположении земельного участка (при отсутствии адреса) в структурированном в соответствии с федеральной информационной адресной системой виде	Российская Федерация, Брянская обл.
1.2	Дополнительные сведения о местоположении земельного участка	городской округ Брянск, г. Брянск, территория ГО Бежичи-2, гараж 100
2.	Площадь земельного участка \pm величина погрешности определения (вычисления) площади ($P \pm \Delta P$), м ²	25 кв.м \pm 0.99 кв.м
3.	Формула, примененная для вычисления предельной погрешности определения площади земельного участка с подставленными значениями и итоговые (вычисленные) значения (ΔP), м ²	$\Delta P = 2 * 0.10 * \sqrt{25} * \sqrt{((1 + 1.02^2)/(2 * 1.02))} = 0.99$
4.	Площадь земельного участка согласно сведениям Единого государственного реестра недвижимости ($P_{\text{кад}}$), м ²	24
5.	Оценка расхождения P и $P_{\text{кад}}$ ($P - P_{\text{кад}}$), м ²	1 кв.м
6.	Предельные минимальный и максимальный размеры земельного участка ($P_{\text{мин}}$ и $P_{\text{макс}}$), м ²	24
7.	Вид (виды) разрешенного использования	–
7.1	Дополнительные сведения об использовании земельного участка	–
8.	Кадастровый или иной государственный учетный номер (инвентарный) здания, сооружения, объекта незавершенного строительства, расположенного на земельном участке	32:28:0015728:1292
9.	Сведения о земельных участках (землях общего пользования, территории общего пользования), посредством которых обеспечивается доступ	–
10.	Иные сведения	–
4. Пояснения к сведениям об уточняемом земельном участке с кадастровым номером:		
<u>32:28:0015728:406</u>		
1.	–	

Сведения об уточняемых земельных участках

1. Сведения о характерных точках границ уточняемого земельного участка с кадастровым номером 32:28:0015728:408

Система координат МСК-32, зона 2

Зона № 2

Обозначение характерных точек границ	Координаты, м				Метод определения координат	Формулы, примененные для расчета средней квадратической погрешности определения координат характерных точек границ (Mt), с подставленными в такие формулы значениями и итоговые (вычисленные) значения Mt, м	Описание закрепления точки
	содержатся в Едином государственном реестре недвижимости		определены в результате выполнения комплексных кадастровых работ				
	X	Y	X	Y			
1	2	3	4	5	6	7	8
н258У	–	–	49532 5.25	21689 21.58	Метод спутниковых геодезических измерений (определений)	$Mt = \sqrt{(0.07^2 + 0.07^2)} = 0.10$	–
н261У	–	–	49532 8.64	21689 24.81	Метод спутниковых геодезических измерений (определений)	$Mt = \sqrt{(0.07^2 + 0.07^2)} = 0.10$	–
н262У	–	–	49532 4.74	21689 29.05	Метод спутниковых геодезических измерений (определений)	$Mt = \sqrt{(0.07^2 + 0.07^2)} = 0.10$	–
н263У	–	–	49532 4.48	21689 29.35	Метод спутниковых	$Mt = \sqrt{(0.07^2 + 0.07^2)} = 0.10$	–

					х геодезическ их измерений (определени й)		
н264У	–	–	49532 1.35	21689 26.39	Метод спутниковы х геодезическ их измерений (определени й)	$Mt=\sqrt{(0.07^2+0.07^2)}$ =0.10	–
н259У	–	–	49532 1.08	21689 26.13	Метод спутниковы х геодезическ их измерений (определени й)	$Mt=\sqrt{(0.07^2+0.07^2)}$ =0.10	–
н258У	–	–	49532 5.25	21689 21.58	Метод спутниковы х геодезическ их измерений (определени й)	$Mt=\sqrt{(0.07^2+0.07^2)}$ =0.10	–

2. Сведения о частях границ уточняемого земельного участка с кадастровым номером 32:28:0015728:408

Обозначение части границ		Горизонтальное проложение (S), м	Описание прохождения части границ	Сведения о согласовании местоположения границ (согласовано/спорное)
от т.	до т.			
1	2	3	4	5
н258У	н261У	4.68	–	–
н261У	н262У	5.76	–	–
н262У	н263У	0.40	–	–
н263У	н264У	4.31	–	–
н264У	н259У	0.37	–	–

н259У	н258У	6.17	–	–
3. Сведения о характеристиках уточняемого земельного участка с кадастровым номером 32:28:0015728:408				
№ п/п	Наименование характеристики земельного участка	Значение характеристики		
1	2	3		
1.	Адрес земельного участка	–		
1.1	Сведения о местоположении земельного участка (при отсутствии адреса) в структурированном в соответствии с федеральной информационной адресной системой виде	Российская Федерация, Брянская обл.		
1.2	Дополнительные сведения о местоположении земельного участка	городской округ Брянск, г. Брянск, территория ГО Бежичи-2, гараж 101		
2.	Площадь земельного участка \pm величина погрешности определения (вычисления) площади ($P \pm \Delta P$), м ²	29 кв.м \pm 1.07 кв.м		
3.	Формула, примененная для вычисления предельной погрешности определения площади земельного участка с подставленными значениями и итоговые (вычисленные) значения (ΔP), м ²	$\Delta P = 2 * 0.10 * \sqrt{29} * \sqrt{((1 + 1.03^2)/(2 * 1.03))} = 1.07$		
4.	Площадь земельного участка согласно сведениям Единого государственного реестра недвижимости ($P_{\text{кад}}$), м ²	27		
5.	Оценка расхождения P и $P_{\text{кад}}$ ($P - P_{\text{кад}}$), м ²	2 кв.м		
6.	Предельные минимальный и максимальный размеры земельного участка ($P_{\text{мин}}$ и $P_{\text{макс}}$), м ²	24		
7.	Вид (виды) разрешенного использования	–		
7.1	Дополнительные сведения об использовании земельного участка	–		
8.	Кадастровый или иной государственный учетный номер (инвентарный) здания, сооружения, объекта незавершенного строительства, расположенного на земельном участке	32:28:0015728:1414		
9.	Сведения о земельных участках (землях общего пользования, территории общего пользования), посредством которых обеспечивается доступ	–		

10.	Иные сведения	—
4. Пояснения к сведениям об уточняемом земельном участке с кадастровым номером: <u>32:28:0015728:408</u>		
1.	—	

Сведения об уточняемых земельных участках

1. Сведения о характерных точках границ уточняемого земельного участка с кадастровым номером 32:28:0015728:407

Система координат МСК-32, зона 2

Зона № 2

Обозначение характерных точек границ	Координаты, м				Метод определения координат	Формулы, примененные для расчета средней квадратической погрешности определения координат характерных точек границ (Mt), с подставленными в такие формулы значениями и итоговые (вычисленные) значения Mt, м	Описание закрепления точки
	содержатся в Едином государственном реестре недвижимости		определены в результате выполнения комплексных кадастровых работ				
	X	Y	X	Y			
1	2	3	4	5	6	7	8
н265У	–	–	49533 1.70	21689 29.43	Метод спутниковых геодезических измерений (определений)	$Mt = \sqrt{(0.07^2 + 0.07^2)} = 0.10$	–
н266У	–	–	49533 6.44	21689 36.59	Метод спутниковых геодезических измерений (определений)	$Mt = \sqrt{(0.07^2 + 0.07^2)} = 0.10$	–
н267У	–	–	49533 3.69	21689 39.04	Метод спутниковых геодезических измерений (определений)	$Mt = \sqrt{(0.07^2 + 0.07^2)} = 0.10$	–
н268У	–	–	49533 0.56	21689 35.57	Метод спутниковых	$Mt = \sqrt{(0.07^2 + 0.07^2)} = 0.10$	–

					х геодезическ их измерений (определени й)		
н269У	–	–	49532 8.45	21689 33.23	Метод спутниковы х геодезическ их измерений (определени й)	$Mt=\sqrt{(0.07^2+0.07^2)}$ =0.10	–
н265У	–	–	49533 1.70	21689 29.43	Метод спутниковы х геодезическ их измерений (определени й)	$Mt=\sqrt{(0.07^2+0.07^2)}$ =0.10	–

2. Сведения о частях границ уточняемого земельного участка с кадастровым номером 32:28:0015728:407

Обозначение части границ		Горизонтальное проложение (S), м	Описание прохождения части границ	Сведения о согласовании местоположения границ (согласовано/спорное)
от т.	до т.			
1	2	3	4	5
н265У	н266У	8.59	–	–
н266У	н267У	3.68	–	–
н267У	н268У	4.67	–	–
н268У	н269У	3.15	–	–
н269У	н265У	5.00	–	–

3. Сведения о характеристиках уточняемого земельного участка с кадастровым номером 32:28:0015728:407

№ п/п	Наименование характеристики земельного участка	Значение характеристики
1	2	3
1.	Адрес земельного участка	–

1.1	Сведения о местоположении земельного участка (при отсутствии адреса) в структурированном в соответствии с федеральной информационной адресной системой виде	Российская Федерация, Брянская обл.
1.2	Дополнительные сведения о местоположении земельного участка	городской округ Брянск, г. Брянск, территория ГО Бежичи-2, гараж 101Б
2.	Площадь земельного участка \pm величина погрешности определения (вычисления) площади ($P \pm \Delta P$), м ²	35 кв.м \pm 1.19 кв.м
3.	Формула, примененная для вычисления предельной погрешности определения площади земельного участка с подставленными значениями и итоговые (вычисленные) значения (ΔP), м ²	$\Delta P = 2 * 0.10 * \sqrt{35} * \sqrt{((1 + 1.20^2)/(2 * 1.20))} = 1.19$
4.	Площадь земельного участка согласно сведениям Единого государственного реестра недвижимости ($P_{\text{кад}}$), м ²	35
5.	Оценка расхождения P и $P_{\text{кад}}$ ($P - P_{\text{кад}}$), м ²	0 кв.м
6.	Предельные минимальный и максимальный размеры земельного участка ($P_{\text{мин}}$ и $P_{\text{макс}}$), м ²	24
7.	Вид (виды) разрешенного использования	–
7.1	Дополнительные сведения об использовании земельного участка	–
8.	Кадастровый или иной государственный учетный номер (инвентарный) здания, сооружения, объекта незавершенного строительства, расположенного на земельном участке	32:28:0015728:942
9.	Сведения о земельных участках (землях общего пользования, территории общего пользования), посредством которых обеспечивается доступ	–
10.	Иные сведения	–
4. Пояснения к сведениям об уточняемом земельном участке с кадастровым номером:		
<u>32:28:0015728:407</u>		
1.	–	

Сведения об уточняемых земельных участках

1. Сведения о характерных точках границ уточняемого земельного участка с кадастровым номером 32:28:0015728:409

Система координат МСК-32, зона 2

Зона № 2

Обозначение характерных точек границ	Координаты, м				Метод определения координат	Формулы, примененные для расчета средней квадратической погрешности определения координат характерных точек границ (Mt), с подставленными в такие формулы значениями и итоговые (вычисленные) значения Mt, м	Описание закрепления точки
	содержатся в Едином государственном реестре недвижимости		определены в результате выполнения комплексных кадастровых работ				
	X	Y	X	Y			
1	2	3	4	5	6	7	8
н268У	–	–	49533 0.56	21689 35.57	Метод спутниковых геодезических измерений (определений)	$Mt = \sqrt{(0.07^2 + 0.07^2)} = 0.10$	–
н267У	–	–	49533 3.69	21689 39.04	Метод спутниковых геодезических измерений (определений)	$Mt = \sqrt{(0.07^2 + 0.07^2)} = 0.10$	–
н277У	–	–	49532 9.42	21689 42.98	Метод спутниковых геодезических измерений (определений)	$Mt = \sqrt{(0.07^2 + 0.07^2)} = 0.10$	–
н278У	–	–	49532 6.33	21689 39.70	Метод спутниковых	$Mt = \sqrt{(0.07^2 + 0.07^2)} = 0.10$	–

					х геодезическ их измерений (определени й)		
н268У	–	–	49533 0.56	21689 35.57	Метод спутниковы х геодезическ их измерений (определени й)	$Mt=\sqrt{(0.07^2+0.07^2)}$ =0.10	–

2. Сведения о частях границ уточняемого земельного участка с кадастровым номером 32:28:0015728:409

Обозначение части границ		Горизонтальное проложение (S), м	Описание прохождения части границ	Сведения о согласовании местоположения границ (согласовано/спорное)
от т.	до т.			
1	2	3	4	5
н268У	н267У	4.67	–	–
н267У	н277У	5.81	–	–
н277У	н278У	4.51	–	–
н278У	н268У	5.91	–	–

3. Сведения о характеристиках уточняемого земельного участка с кадастровым номером 32:28:0015728:409

№ п/п	Наименование характеристики земельного участка	Значение характеристики
1	2	3
1.	Адрес земельного участка	–
1.1	Сведения о местоположении земельного участка (при отсутствии адреса) в структурированном в соответствии с федеральной информационной адресной системой виде	Российская Федерация, Брянская обл.
1.2	Дополнительные сведения о местоположении земельного участка	городской округ Брянск, г. Брянск, территория ГО Бежичи-2, гараж 102
2.	Площадь земельного участка ± величина	27 кв.м ± 1.04 кв.м

	погрешности определения (вычисления) площади ($P \pm \Delta P$), м ²	
3.	Формула, примененная для вычисления предельной погрешности определения площади земельного участка с подставленными значениями и итоговые (вычисленные) значения (ΔP), м ²	$\Delta P = 2 * 0.10 * \sqrt{27} * \sqrt{((1 + 1.01^2)/(2 * 1.01))} = 1.04$
4.	Площадь земельного участка согласно сведениям Единого государственного реестра недвижимости ($P_{\text{кад}}$), м ²	26
5.	Оценка расхождения P и $P_{\text{кад}}$ ($P - P_{\text{кад}}$), м ²	1 кв.м
6.	Предельные минимальный и максимальный размеры земельного участка ($P_{\text{мин}}$ и $P_{\text{макс}}$), м ²	24
7.	Вид (виды) разрешенного использования	–
7.1	Дополнительные сведения об использовании земельного участка	–
8.	Кадастровый или иной государственный учетный номер (инвентарный) здания, сооружения, объекта незавершенного строительства, расположенного на земельном участке	32:28:0015728:1068
9.	Сведения о земельных участках (землях общего пользования, территории общего пользования), посредством которых обеспечивается доступ	–
10.	Иные сведения	–
4. Пояснения к сведениям об уточняемом земельном участке с кадастровым номером:		
<u>32:28:0015728:409</u>		
1.	–	

Сведения об уточняемых земельных участках

1. Сведения о характерных точках границ уточняемого земельного участка с кадастровым номером 32:28:0015728:411

Система координат МСК-32, зона 2

Зона № 2

Обозначение характерных точек границ	Координаты, м				Метод определения координат	Формулы, примененные для расчета средней квадратической погрешности определения координат характерных точек границ (Mt), с подставленными в такие формулы значениями и итоговые (вычисленные) значения Mt, м	Описание закрепления точки
	содержатся в Едином государственном реестре недвижимости		определены в результате выполнения комплексных кадастровых работ				
	X	Y	X	Y			
1	2	3	4	5	6	7	8
н262У	–	–	49532 4.74	21689 29.05	Метод спутниковы х геодезическ их измерений (определени й)	$Mt = \sqrt{(0.07^2 + 0.07^2)}$ =0.10	–
н279У	–	–	49532 7.75	21689 32.41	Метод спутниковы х геодезическ их измерений (определени й)	$Mt = \sqrt{(0.07^2 + 0.07^2)}$ =0.10	–
н280У	–	–	49532 3.33	21689 36.68	Метод спутниковы х геодезическ их измерений (определени й)	$Mt = \sqrt{(0.07^2 + 0.07^2)}$ =0.10	–
н281У	–	–	49532 0.35	21689 33.68	Метод спутниковы	$Mt = \sqrt{(0.07^2 + 0.07^2)}$ =0.10	–

					х геодезическ их измерений (определени й)		
н263У	–	–	49532 4.48	21689 29.35	Метод спутниковы х геодезическ их измерений (определени й)	$Mt=\sqrt{(0.07^2+0.07^2)}$ =0.10	–
н262У	–	–	49532 4.74	21689 29.05	Метод спутниковы х геодезическ их измерений (определени й)	$Mt=\sqrt{(0.07^2+0.07^2)}$ =0.10	–

2. Сведения о частях границ уточняемого земельного участка с кадастровым номером 32:28:0015728:411

Обозначение части границ		Горизонтальное проложение (S), м	Описание прохождения части границ	Сведения о согласовании местоположения границ (согласовано/спорное)
от т.	до т.			
1	2	3	4	5
н262У	н279У	4.51	–	–
н279У	н280У	6.15	–	–
н280У	н281У	4.23	–	–
н281У	н263У	5.98	–	–
н263У	н262У	0.40	–	–

3. Сведения о характеристиках уточняемого земельного участка с кадастровым номером 32:28:0015728:411

№ п/п	Наименование характеристики земельного участка	Значение характеристики
1	2	3
1.	Адрес земельного участка	–

1.1	Сведения о местоположении земельного участка (при отсутствии адреса) в структурированном в соответствии с федеральной информационной адресной системой виде	Российская Федерация, Брянская обл.
1.2	Дополнительные сведения о местоположении земельного участка	городской округ Брянск, г. Брянск, территория ГО Бежичи-2, гараж 104
2.	Площадь земельного участка \pm величина погрешности определения (вычисления) площади ($P \pm \Delta P$), м ²	27 кв.м \pm 1.04 кв.м
3.	Формула, примененная для вычисления предельной погрешности определения площади земельного участка с подставленными значениями и итоговые (вычисленные) значения (ΔP), м ²	$\Delta P = 2 * 0.10 * \sqrt{27} * \sqrt{((1 + 1.03^2)/(2 * 1.03))} = 1.04$
4.	Площадь земельного участка согласно сведениям Единого государственного реестра недвижимости ($P_{\text{кад}}$), м ²	25
5.	Оценка расхождения P и $P_{\text{кад}}$ ($P - P_{\text{кад}}$), м ²	2 кв.м
6.	Предельные минимальный и максимальный размеры земельного участка ($P_{\text{мин}}$ и $P_{\text{макс}}$), м ²	24
7.	Вид (виды) разрешенного использования	–
7.1	Дополнительные сведения об использовании земельного участка	–
8.	Кадастровый или иной государственный учетный номер (инвентарный) здания, сооружения, объекта незавершенного строительства, расположенного на земельном участке	32:28:0015728:1428
9.	Сведения о земельных участках (землях общего пользования, территории общего пользования), посредством которых обеспечивается доступ	–
10.	Иные сведения	–
4. Пояснения к сведениям об уточняемом земельном участке с кадастровым номером:		
<u>32:28:0015728:411</u>		
1.	–	

Сведения об уточняемых земельных участках

1. Сведения о характерных точках границ уточняемого земельного участка с кадастровым номером 32:28:0015728:571

Система координат МСК-32, зона 2

Зона № 2

Обозначение характерных точек границ	Координаты, м				Метод определения координат	Формулы, примененные для расчета средней квадратической погрешности определения координат характерных точек границ (Mt), с подставленными в такие формулы значениями и итоговые (вычисленные) значения Mt, м	Описание закрепления точки
	содержатся в Едином государственном реестре недвижимости		определены в результате выполнения комплексных кадастровых работ				
	X	Y	X	Y			
1	2	3	4	5	6	7	8
н257У	–	–	49531 5.24	21689 20.76	Метод спутниковых геодезических измерений (определений)	$Mt = \sqrt{(0.07^2 + 0.07^2)} = 0.10$	–
н256У	–	–	49531 8.13	21689 23.41	Метод спутниковых геодезических измерений (определений)	$Mt = \sqrt{(0.07^2 + 0.07^2)} = 0.10$	–
н260У	–	–	49531 8.31	21689 23.58	Метод спутниковых геодезических измерений (определений)	$Mt = \sqrt{(0.07^2 + 0.07^2)} = 0.10$	–
н283У	–	–	49531 4.16	21689 28.01	Метод спутниковых	$Mt = \sqrt{(0.07^2 + 0.07^2)} = 0.10$	–

					х геодезическ их измерений (определени й)		
н284У	–	–	49531 1.04	21689 25.36	Метод спутниковы х геодезическ их измерений (определени й)	$Mt=\sqrt{(0.07^2+0.07^2)}$ =0.10	–
н257У	–	–	49531 5.24	21689 20.76	Метод спутниковы х геодезическ их измерений (определени й)	$Mt=\sqrt{(0.07^2+0.07^2)}$ =0.10	–

2. Сведения о частях границ уточняемого земельного участка с кадастровым номером 32:28:0015728:571

Обозначение части границ		Горизонтальное проложение (S), м	Описание прохождения части границ	Сведения о согласовании местоположения границ (согласовано/спорное)
от т.	до т.			
1	2	3	4	5
н257У	н256У	3.92	–	–
н256У	н260У	0.25	–	–
н260У	н283У	6.07	–	–
н283У	н284У	4.09	–	–
н284У	н257У	6.23	–	–

3. Сведения о характеристиках уточняемого земельного участка с кадастровым номером 32:28:0015728:571

№ п/п	Наименование характеристики земельного участка	Значение характеристики
1	2	3
1.	Адрес земельного участка	–

1.1	Сведения о местоположении земельного участка (при отсутствии адреса) в структурированном в соответствии с федеральной информационной адресной системой виде	Российская Федерация, Брянская обл.
1.2	Дополнительные сведения о местоположении земельного участка	городской округ Брянск, г. Брянск, территория ГО Бежичи-2, д 107
2.	Площадь земельного участка \pm величина погрешности определения (вычисления) площади ($P \pm \Delta P$), м ²	25 кв.м \pm 1.01 кв.м
3.	Формула, примененная для вычисления предельной погрешности определения площади земельного участка с подставленными значениями и итоговые (вычисленные) значения (ΔP), м ²	$\Delta P = 2 * 0.10 * \sqrt{25} * \sqrt{((1 + 1.00^2)/(2 * 1.00))} = 1.01$
4.	Площадь земельного участка согласно сведениям Единого государственного реестра недвижимости ($P_{\text{кад}}$), м ²	25
5.	Оценка расхождения P и $P_{\text{кад}}$ ($P - P_{\text{кад}}$), м ²	0 кв.м
6.	Предельные минимальный и максимальный размеры земельного участка ($P_{\text{мин}}$ и $P_{\text{макс}}$), м ²	24
7.	Вид (виды) разрешенного использования	–
7.1	Дополнительные сведения об использовании земельного участка	–
8.	Кадастровый или иной государственный учетный номер (инвентарный) здания, сооружения, объекта незавершенного строительства, расположенного на земельном участке	32:28:0015728:1089
9.	Сведения о земельных участках (землях общего пользования, территории общего пользования), посредством которых обеспечивается доступ	–
10.	Иные сведения	–
4. Пояснения к сведениям об уточняемом земельном участке с кадастровым номером: <u>32:28:0015728:571</u>		
1.	–	

Сведения об уточняемых земельных участках

1. Сведения о характерных точках границ уточняемого земельного участка с кадастровым номером 32:28:0015728:415

Система координат МСК-32, зона 2

Зона № 2

Обозначение характерных точек границ	Координаты, м				Метод определения координат	Формулы, примененные для расчета средней квадратической погрешности определения координат характерных точек границ (Mt), с подставленными в такие формулы значениями и итоговые (вычисленные) значения Mt, м	Описание закрепления точки
	содержатся в Едином государственном реестре недвижимости		определены в результате выполнения комплексных кадастровых работ				
	X	Y	X	Y			
1	2	3	4	5	6	7	8
н251У	–	–	49530 6.38	21689 12.60	Метод спутниковы х геодезическ их измерений (определени й)	$Mt = \sqrt{(0.07^2 + 0.07^2)}$ =0.10	–
н253У	–	–	49530 9.24	21689 15.24	Метод спутниковы х геодезическ их измерений (определени й)	$Mt = \sqrt{(0.07^2 + 0.07^2)}$ =0.10	–
н254У	–	–	49530 9.30	21689 15.30	Метод спутниковы х геодезическ их измерений (определени й)	$Mt = \sqrt{(0.07^2 + 0.07^2)}$ =0.10	–
н286У	–	–	49530 5.23	21689 19.72	Метод спутниковы	$Mt = \sqrt{(0.07^2 + 0.07^2)}$ =0.10	–

					х геодезическ их измерений (определени й)		
н287У	–	–	49530 2.34	21689 17.04	Метод спутниковы х геодезическ их измерений (определени й)	$Mt=\sqrt{(0.07^2+0.07^2)}$ =0.10	–
н251У	–	–	49530 6.38	21689 12.60	Метод спутниковы х геодезическ их измерений (определени й)	$Mt=\sqrt{(0.07^2+0.07^2)}$ =0.10	–

2. Сведения о частях границ уточняемого земельного участка с кадастровым номером 32:28:0015728:415

Обозначение части границ		Горизонтальное проложение (S), м	Описание прохождения части границ	Сведения о согласовании местоположения границ (согласовано/спорное)
от т.	до т.			
1	2	3	4	5
н251У	н253У	3.89	–	–
н253У	н254У	0.08	–	–
н254У	н286У	6.01	–	–
н286У	н287У	3.94	–	–
н287У	н251У	6.00	–	–

3. Сведения о характеристиках уточняемого земельного участка с кадастровым номером 32:28:0015728:415

№ п/п	Наименование характеристики земельного участка	Значение характеристики
1	2	3
1.	Адрес земельного участка	–

1.1	Сведения о местоположении земельного участка (при отсутствии адреса) в структурированном в соответствии с федеральной информационной адресной системой виде	Российская Федерация, Брянская обл.
1.2	Дополнительные сведения о местоположении земельного участка	городской округ Брянск, г. Брянск, территория ГО Бежичи-2, д 110
2.	Площадь земельного участка \pm величина погрешности определения (вычисления) площади ($P \pm \Delta P$), м ²	24 кв.м \pm 0.98 кв.м
3.	Формула, примененная для вычисления предельной погрешности определения площади земельного участка с подставленными значениями и итоговые (вычисленные) значения (ΔP), м ²	$\Delta P = 2 * 0.10 * \sqrt{24} * \sqrt{((1 + 1.02^2)/(2 * 1.02))} = 0.98$
4.	Площадь земельного участка согласно сведениям Единого государственного реестра недвижимости ($P_{\text{кад}}$), м ²	24
5.	Оценка расхождения P и $P_{\text{кад}}$ ($P - P_{\text{кад}}$), м ²	0 кв.м
6.	Предельные минимальный и максимальный размеры земельного участка ($P_{\text{мин}}$ и $P_{\text{макс}}$), м ²	24
7.	Вид (виды) разрешенного использования	–
7.1	Дополнительные сведения об использовании земельного участка	–
8.	Кадастровый или иной государственный учетный номер (инвентарный) здания, сооружения, объекта незавершенного строительства, расположенного на земельном участке	32:28:0015728:874
9.	Сведения о земельных участках (землях общего пользования, территории общего пользования), посредством которых обеспечивается доступ	–
10.	Иные сведения	–
4. Пояснения к сведениям об уточняемом земельном участке с кадастровым номером:		
<u>32:28:0015728:415</u>		
1.	–	

Сведения об уточняемых земельных участках

1. Сведения о характерных точках границ уточняемого земельного участка с кадастровым номером 32:28:0015728:417

Система координат МСК-32, зона 2

Зона № 2

Обозначение характерных точек границ	Координаты, м				Метод определения координат	Формулы, примененные для расчета средней квадратической погрешности определения координат характерных точек границ (Mt), с подставленными в такие формулы значениями и итоговые (вычисленные) значения Mt, м	Описание закрепления точки
	содержатся в Едином государственном реестре недвижимости		определены в результате выполнения комплексных кадастровых работ				
	X	Y	X	Y			
1	2	3	4	5	6	7	8
н246У	–	–	49530 0.56	21689 07.11	Метод спутниковых геодезических измерений (определений)	$Mt = \sqrt{(0.07^2 + 0.07^2)} = 0.10$	–
н249У	–	–	49530 3.36	21689 09.93	Метод спутниковых геодезических измерений (определений)	$Mt = \sqrt{(0.07^2 + 0.07^2)} = 0.10$	–
н288У	–	–	49529 9.36	21689 14.28	Метод спутниковых геодезических измерений (определений)	$Mt = \sqrt{(0.07^2 + 0.07^2)} = 0.10$	–
н289У	–	–	49529 6.41	21689 11.58	Метод спутниковых	$Mt = \sqrt{(0.07^2 + 0.07^2)} = 0.10$	–

					х геодезическ их измерений (определени й)		
н246У	–	–	49530 0.56	21689 07.11	Метод спутниковы х геодезическ их измерений (определени й)	$Mt=\sqrt{(0.07^2+0.07^2)}$ =0.10	–

2. Сведения о частях границ уточняемого земельного участка с кадастровым номером 32:28:0015728:417

Обозначение части границ		Горизонтальное проложение (S), м	Описание прохождения части границ	Сведения о согласовании местоположения границ (согласовано/спорное)
от т.	до т.			
1	2	3	4	5
н246У	н249У	3.97	–	–
н249У	н288У	5.91	–	–
н288У	н289У	4.00	–	–
н289У	н246У	6.10	–	–

3. Сведения о характеристиках уточняемого земельного участка с кадастровым номером 32:28:0015728:417

№ п/п	Наименование характеристики земельного участка	Значение характеристики
1	2	3
1.	Адрес земельного участка	–
1.1	Сведения о местоположении земельного участка (при отсутствии адреса) в структурированном в соответствии с федеральной информационной адресной системой виде	Российская Федерация, Брянская обл.
1.2	Дополнительные сведения о местоположении земельного участка	городской округ Брянск, г. Брянск, территория ГО Бежичи-2, гараж 112
2.	Площадь земельного участка ± величина	24 кв.м ± 0.98 кв.м

	погрешности определения (вычисления) площади ($P \pm \Delta P$), м ²	
3.	Формула, примененная для вычисления предельной погрешности определения площади земельного участка с подставленными значениями и итоговые (вычисленные) значения (ΔP), м ²	$\Delta P = 2 * 0.10 * \sqrt{24} * \sqrt{((1 + 1.03^2)/(2 * 1.03))} = 0.98$
4.	Площадь земельного участка согласно сведениям Единого государственного реестра недвижимости ($P_{\text{кад}}$), м ²	25
5.	Оценка расхождения P и $P_{\text{кад}}$ ($P - P_{\text{кад}}$), м ²	1 кв.м
6.	Предельные минимальный и максимальный размеры земельного участка ($P_{\text{мин}}$ и $P_{\text{макс}}$), м ²	24
7.	Вид (виды) разрешенного использования	–
7.1	Дополнительные сведения об использовании земельного участка	–
8.	Кадастровый или иной государственный учетный номер (инвентарный) здания, сооружения, объекта незавершенного строительства, расположенного на земельном участке	32:28:0015728:877
9.	Сведения о земельных участках (землях общего пользования, территории общего пользования), посредством которых обеспечивается доступ	–
10.	Иные сведения	–
4. Пояснения к сведениям об уточняемом земельном участке с кадастровым номером:		
<u>32:28:0015728:417</u>		
1.	–	

Сведения об уточняемых земельных участках

1. Сведения о характерных точках границ уточняемого земельного участка с кадастровым номером 32:28:0015728:428

Система координат МСК-32, зона 2

Зона № 2

Обозначение характерных точек границ	Координаты, м				Метод определения координат	Формулы, примененные для расчета средней квадратической погрешности определения координат характерных точек границ (Mt), с подставленными в такие формулы значениями и итоговые (вычисленные) значения Mt, м	Описание закрепления точки
	содержатся в Едином государственном реестре недвижимости		определены в результате выполнения комплексных кадастровых работ				
	X	Y	X	Y			
1	2	3	4	5	6	7	8
н310У	–	–	49530 8.56	21689 40.29	Метод спутниковых геодезических измерений (определений)	$Mt = \sqrt{(0.07^2 + 0.07^2)}$ =0.10	–
н313У	–	–	49531 1.39	21689 42.80	Метод спутниковых геодезических измерений (определений)	$Mt = \sqrt{(0.07^2 + 0.07^2)}$ =0.10	–
н314У	–	–	49530 7.26	21689 47.28	Метод спутниковых геодезических измерений (определений)	$Mt = \sqrt{(0.07^2 + 0.07^2)}$ =0.10	–
н315У	–	–	49530 7.06	21689 47.51	Метод спутниковых	$Mt = \sqrt{(0.07^2 + 0.07^2)}$ =0.10	–

					х геодезическ их измерений (определени й)		
н316У	–	–	49530 4.33	21689 44.87	Метод спутниковы х геодезическ их измерений (определени й)	$Mt=\sqrt{(0.07^2+0.07^2)}$ =0.10	–
н311У	–	–	49530 4.21	21689 44.75	Метод спутниковы х геодезическ их измерений (определени й)	$Mt=\sqrt{(0.07^2+0.07^2)}$ =0.10	–
н310У	–	–	49530 8.56	21689 40.29	Метод спутниковы х геодезическ их измерений (определени й)	$Mt=\sqrt{(0.07^2+0.07^2)}$ =0.10	–

2. Сведения о частях границ уточняемого земельного участка с кадастровым номером 32:28:0015728:428

Обозначение части границ		Горизонтальное проложение (S), м	Описание прохождения части границ	Сведения о согласовании местоположения границ (согласовано/спорное)
от т.	до т.			
1	2	3	4	5
н310У	н313У	3.78	–	–
н313У	н314У	6.09	–	–
н314У	н315У	0.30	–	–
н315У	н316У	3.80	–	–
н316У	н311У	0.17	–	–

н311У	н310У	6.23	–	–
3. Сведения о характеристиках уточняемого земельного участка с кадастровым номером 32:28:0015728:428				
№ п/п	Наименование характеристики земельного участка	Значение характеристики		
1	2	3		
1.	Адрес земельного участка	–		
1.1	Сведения о местоположении земельного участка (при отсутствии адреса) в структурированном в соответствии с федеральной информационной адресной системой виде	Российская Федерация, Брянская обл.		
1.2	Дополнительные сведения о местоположении земельного участка	городской округ Брянск, г. Брянск, территория ГО Бежичи-2, д 122		
2.	Площадь земельного участка \pm величина погрешности определения (вычисления) площади ($P \pm \Delta P$), м ²	24 кв.м \pm 0.99 кв.м		
3.	Формула, примененная для вычисления предельной погрешности определения площади земельного участка с подставленными значениями и итоговые (вычисленные) значения (ΔP), м ²	$\Delta P = 2 * 0.10 * \sqrt{24} * \sqrt{((1 + 1.01^2)/(2 * 1.01))} = 0.99$		
4.	Площадь земельного участка согласно сведениям Единого государственного реестра недвижимости ($P_{\text{кад}}$), м ²	23		
5.	Оценка расхождения P и $P_{\text{кад}}$ ($P - P_{\text{кад}}$), м ²	1 кв.м		
6.	Предельные минимальный и максимальный размеры земельного участка ($P_{\text{мин}}$ и $P_{\text{макс}}$), м ²	24		
7.	Вид (виды) разрешенного использования	–		
7.1	Дополнительные сведения об использовании земельного участка	–		
8.	Кадастровый или иной государственный учетный номер (инвентарный) здания, сооружения, объекта незавершенного строительства, расположенного на земельном участке	32:28:0015728:1311		
9.	Сведения о земельных участках (землях общего пользования, территории общего пользования), посредством которых обеспечивается доступ	–		

10.	Иные сведения	—
4. Пояснения к сведениям об уточняемом земельном участке с кадастровым номером: <u>32:28:0015728:428</u>		
1.	—	

Сведения об уточняемых земельных участках

1. Сведения о характерных точках границ уточняемого земельного участка с кадастровым номером 32:28:0015728:430

Система координат МСК-32, зона 2

Зона № 2

Обозначение характерных точек границ	Координаты, м				Метод определения координат	Формулы, примененные для расчета средней квадратической погрешности определения координат характерных точек границ (Mt), с подставленными в такие формулы значениями и итоговые (вычисленные) значения Mt, м	Описание закрепления точки
	содержатся в Едином государственном реестре недвижимости		определены в результате выполнения комплексных кадастровых работ				
	X	Y	X	Y			
1	2	3	4	5	6	7	8
н319У	–	–	49531 7.49	21689 48.26	Метод спутниковы х геодезическ их измерений (определени й)	$Mt = \sqrt{(0.07^2 + 0.07^2)}$ =0.10	–
н321У	–	–	49532 0.45	21689 50.93	Метод спутниковы х геодезическ их измерений (определени й)	$Mt = \sqrt{(0.07^2 + 0.07^2)}$ =0.10	–
н322У	–	–	49531 6.16	21689 55.42	Метод спутниковы х геодезическ их измерений (определени й)	$Mt = \sqrt{(0.07^2 + 0.07^2)}$ =0.10	–
н323У	–	–	49531 3.43	21689 52.81	Метод спутниковы	$Mt = \sqrt{(0.07^2 + 0.07^2)}$ =0.10	–

					х геодезическ их измерений (определени й)		
н320У	–	–	49531 3.30	21689 52.69	Метод спутниковы х геодезическ их измерений (определени й)	$Mt=\sqrt{(0.07^2+0.07^2)}$ =0.10	–
н319У	–	–	49531 7.49	21689 48.26	Метод спутниковы х геодезическ их измерений (определени й)	$Mt=\sqrt{(0.07^2+0.07^2)}$ =0.10	–

2. Сведения о частях границ уточняемого земельного участка с кадастровым номером 32:28:0015728:430

Обозначение части границ		Горизонтальное проложение (S), м	Описание прохождения части границ	Сведения о согласовании местоположения границ (согласовано/спорное)
от т.	до т.			
1	2	3	4	5
н319У	н321У	3.99	–	–
н321У	н322У	6.21	–	–
н322У	н323У	3.78	–	–
н323У	н320У	0.18	–	–
н320У	н319У	6.10	–	–

3. Сведения о характеристиках уточняемого земельного участка с кадастровым номером 32:28:0015728:430

№ п/п	Наименование характеристики земельного участка	Значение характеристики
1	2	3
1.	Адрес земельного участка	–

1.1	Сведения о местоположении земельного участка (при отсутствии адреса) в структурированном в соответствии с федеральной информационной адресной системой виде	Российская Федерация, Брянская обл.
1.2	Дополнительные сведения о местоположении земельного участка	городской округ Брянск, г. Брянск, территория ГО Бежичи-2, д 125
2.	Площадь земельного участка \pm величина погрешности определения (вычисления) площади ($P \pm \Delta P$), м ²	24 кв.м \pm 0.99 кв.м
3.	Формула, примененная для вычисления предельной погрешности определения площади земельного участка с подставленными значениями и итоговые (вычисленные) значения (ΔP), м ²	$\Delta P = 2 * 0.10 * \sqrt{24} * \sqrt{((1 + 1.00^2)/(2 * 1.00))} = 0.99$
4.	Площадь земельного участка согласно сведениям Единого государственного реестра недвижимости ($P_{\text{кад}}$), м ²	24
5.	Оценка расхождения P и $P_{\text{кад}}$ ($P - P_{\text{кад}}$), м ²	0 кв.м
6.	Предельные минимальный и максимальный размеры земельного участка ($P_{\text{мин}}$ и $P_{\text{макс}}$), м ²	24
7.	Вид (виды) разрешенного использования	—
7.1	Дополнительные сведения об использовании земельного участка	—
8.	Кадастровый или иной государственный учетный номер (инвентарный) здания, сооружения, объекта незавершенного строительства, расположенного на земельном участке	32:28:0015728:1159
9.	Сведения о земельных участках (землях общего пользования, территории общего пользования), посредством которых обеспечивается доступ	—
10.	Иные сведения	—
4. Пояснения к сведениям об уточняемом земельном участке с кадастровым номером: <u>32:28:0015728:430</u>		
1.	—	

Сведения об уточняемых земельных участках

1. Сведения о характерных точках границ уточняемого земельного участка с кадастровым номером 32:28:0015728:434

Система координат МСК-32, зона 2

Зона № 2

Обозначение характерных точек границ	Координаты, м				Метод определения координат	Формулы, примененные для расчета средней квадратической погрешности определения координат характерных точек границ (Mt), с подставленными в такие формулы значениями и итоговые (вычисленные) значения Mt, м	Описание закрепления точки
	содержатся в Едином государственном реестре недвижимости		определены в результате выполнения комплексных кадастровых работ				
	X	Y	X	Y			
1	2	3	4	5	6	7	8
н330У	–	–	49532 8.90	21689 58.77	Метод спутниковых геодезических измерений (определений)	$Mt = \sqrt{(0.07^2 + 0.07^2)} = 0.10$	–
н333У	–	–	49533 1.98	21689 61.75	Метод спутниковых геодезических измерений (определений)	$Mt = \sqrt{(0.07^2 + 0.07^2)} = 0.10$	–
н334У	–	–	49532 7.91	21689 66.34	Метод спутниковых геодезических измерений (определений)	$Mt = \sqrt{(0.07^2 + 0.07^2)} = 0.10$	–
н331У	–	–	49532 4.73	21689 63.51	Метод спутниковых	$Mt = \sqrt{(0.07^2 + 0.07^2)} = 0.10$	–

					х геодезическ их измерений (определени й)		
н330У	–	–	49532 8.90	21689 58.77	Метод спутниковы х геодезическ их измерений (определени й)	$Mt=\sqrt{(0.07^2+0.07^2)}$ =0.10	–

2. Сведения о частях границ уточняемого земельного участка с кадастровым номером 32:28:0015728:434

Обозначение части границ		Горизонтальное проложение (S), м	Описание прохождения части границ	Сведения о согласовании местоположения границ (согласовано/спорное)
от т.	до т.			
1	2	3	4	5
н330У	н333У	4.29	–	–
н333У	н334У	6.13	–	–
н334У	н331У	4.26	–	–
н331У	н330У	6.31	–	–

3. Сведения о характеристиках уточняемого земельного участка с кадастровым номером 32:28:0015728:434

№ п/п	Наименование характеристики земельного участка	Значение характеристики
1	2	3
1.	Адрес земельного участка	–
1.1	Сведения о местоположении земельного участка (при отсутствии адреса) в структурированном в соответствии с федеральной информационной адресной системой виде	Российская Федерация, Брянская обл.
1.2	Дополнительные сведения о местоположении земельного участка	городской округ Брянск, г. Брянск, территория ГО Бежичи-2, д 129
2.	Площадь земельного участка ± величина	27 кв.м ± 1.03 кв.м

	погрешности определения (вычисления) площади ($P \pm \Delta P$), м ²	
3.	Формула, примененная для вычисления предельной погрешности определения площади земельного участка с подставленными значениями и итоговые (вычисленные) значения (ΔP), м ²	$\Delta P = 2 * 0.10 * \sqrt{27} * \sqrt{((1 + 1.04^2)/(2 * 1.04))} = 1.03$
4.	Площадь земельного участка согласно сведениям Единого государственного реестра недвижимости ($P_{\text{кад}}$), м ²	27
5.	Оценка расхождения P и $P_{\text{кад}}$ ($P - P_{\text{кад}}$), м ²	0 кв.м
6.	Предельные минимальный и максимальный размеры земельного участка ($P_{\text{мин}}$ и $P_{\text{макс}}$), м ²	24
7.	Вид (виды) разрешенного использования	—
7.1	Дополнительные сведения об использовании земельного участка	—
8.	Кадастровый или иной государственный учетный номер (инвентарный) здания, сооружения, объекта незавершенного строительства, расположенного на земельном участке	32:28:0015728:707
9.	Сведения о земельных участках (землях общего пользования, территории общего пользования), посредством которых обеспечивается доступ	—
10.	Иные сведения	—
4. Пояснения к сведениям об уточняемом земельном участке с кадастровым номером:		
<u>32:28:0015728:434</u>		
1.	—	

Сведения об уточняемых земельных участках

1. Сведения о характерных точках границ уточняемого земельного участка с кадастровым номером 32:28:0015728:572

Система координат МСК-32, зона 2

Зона № 2

Обозначение характерных точек границ	Координаты, м				Метод определения координат	Формулы, примененные для расчета средней квадратической погрешности определения координат характерных точек границ (Mt), с подставленными в такие формулы значениями и итоговые (вычисленные) значения Mt, м	Описание закрепления точки
	содержатся в Едином государственном реестре недвижимости		определены в результате выполнения комплексных кадастровых работ				
	X	Y	X	Y			
1	2	3	4	5	6	7	8
н341У	–	–	49534 1.02	21689 69.92	Метод спутниковы х геодезическ их измерений (определени й)	$Mt = \sqrt{(0.07^2 + 0.07^2)}$ =0.10	–
н344У	–	–	49534 3.80	21689 72.46	Метод спутниковы х геодезическ их измерений (определени й)	$Mt = \sqrt{(0.07^2 + 0.07^2)}$ =0.10	–
н345У	–	–	49533 9.67	21689 77.02	Метод спутниковы х геодезическ их измерений (определени й)	$Mt = \sqrt{(0.07^2 + 0.07^2)}$ =0.10	–
н342У	–	–	49533 6.95	21689 74.48	Метод спутниковы	$Mt = \sqrt{(0.07^2 + 0.07^2)}$ =0.10	–

					х геодезическ их измерений (определени й)		
н341У	–	–	49534 1.02	21689 69.92	Метод спутниковы х геодезическ их измерений (определени й)	$Mt=\sqrt{(0.07^2+0.07^2)}$ =0.10	–

2. Сведения о частях границ уточняемого земельного участка с кадастровым номером 32:28:0015728:572

Обозначение части границ		Горизонтальное проложение (S), м	Описание прохождения части границ	Сведения о согласовании местоположения границ (согласовано/спорное)
от т.	до т.			
1	2	3	4	5
н341У	н344У	3.77	–	–
н344У	н345У	6.15	–	–
н345У	н342У	3.72	–	–
н342У	н341У	6.11	–	–

3. Сведения о характеристиках уточняемого земельного участка с кадастровым номером 32:28:0015728:572

№ п/п	Наименование характеристики земельного участка	Значение характеристики
1	2	3
1.	Адрес земельного участка	–
1.1	Сведения о местоположении земельного участка (при отсутствии адреса) в структурированном в соответствии с федеральной информационной адресной системой виде	Российская Федерация, Брянская обл.
1.2	Дополнительные сведения о местоположении земельного участка	городской округ Брянск, г. Брянск, территория ГО Бежичи-2, д 133
2.	Площадь земельного участка ± величина	23 кв.м ± 0.96 кв.м

	погрешности определения (вычисления) площади ($P \pm \Delta P$), м ²	
3.	Формула, примененная для вычисления предельной погрешности определения площади земельного участка с подставленными значениями и итоговые (вычисленные) значения (ΔP), м ²	$\Delta P = 2 * 0.10 * \sqrt{23} * \sqrt{((1 + 1.04^2)/(2 * 1.04))} = 0.96$
4.	Площадь земельного участка согласно сведениям Единого государственного реестра недвижимости ($P_{\text{кад}}$), м ²	23
5.	Оценка расхождения P и $P_{\text{кад}}$ ($P - P_{\text{кад}}$), м ²	0 кв.м
6.	Предельные минимальный и максимальный размеры земельного участка ($P_{\text{мин}}$ и $P_{\text{макс}}$), м ²	24
7.	Вид (виды) разрешенного использования	–
7.1	Дополнительные сведения об использовании земельного участка	–
8.	Кадастровый или иной государственный учетный номер (инвентарный) здания, сооружения, объекта незавершенного строительства, расположенного на земельном участке	32:28:0000000:228
9.	Сведения о земельных участках (землях общего пользования, территории общего пользования), посредством которых обеспечивается доступ	–
10.	Иные сведения	–
4. Пояснения к сведениям об уточняемом земельном участке с кадастровым номером:		
<u>32:28:0015728:572</u>		
1.	–	

Сведения об уточняемых земельных участках

1. Сведения о характерных точках границ уточняемого земельного участка с кадастровым номером 32:28:0015728:439

Система координат МСК-32, зона 2

Зона № 2

Обозначение характерных точек границ	Координаты, м				Метод определения координат	Формулы, примененные для расчета средней квадратической погрешности определения координат характерных точек границ (Mt), с подставленными в такие формулы значениями и итоговые (вычисленные) значения Mt, м	Описание закрепления точки
	содержатся в Едином государственном реестре недвижимости		определены в результате выполнения комплексных кадастровых работ				
	X	Y	X	Y			
1	2	3	4	5	6	7	8
н344У	–	–	49534 3.80	21689 72.46	Метод спутниковых геодезических измерений (определений)	$Mt = \sqrt{(0.07^2 + 0.07^2)} = 0.10$	–
н346У	–	–	49534 6.94	21689 75.36	Метод спутниковых геодезических измерений (определений)	$Mt = \sqrt{(0.07^2 + 0.07^2)} = 0.10$	–
н347У	–	–	49534 2.70	21689 79.77	Метод спутниковых геодезических измерений (определений)	$Mt = \sqrt{(0.07^2 + 0.07^2)} = 0.10$	–
н348У	–	–	49534 2.48	21689 79.57	Метод спутниковых	$Mt = \sqrt{(0.07^2 + 0.07^2)} = 0.10$	–

					х геодезическ их измерений (определени й)		
н345У	–	–	49533 9.67	21689 77.02	Метод спутниковы х геодезическ их измерений (определени й)	$Mt=\sqrt{(0.07^2+0.07^2)}$ =0.10	–
н344У	–	–	49534 3.80	21689 72.46	Метод спутниковы х геодезическ их измерений (определени й)	$Mt=\sqrt{(0.07^2+0.07^2)}$ =0.10	–

2. Сведения о частях границ уточняемого земельного участка с кадастровым номером 32:28:0015728:439

Обозначение части границ		Горизонтальное проложение (S), м	Описание прохождения части границ	Сведения о согласовании местоположения границ (согласовано/спорное)
от т.	до т.			
1	2	3	4	5
н344У	н346У	4.27	–	–
н346У	н347У	6.12	–	–
н347У	н348У	0.30	–	–
н348У	н345У	3.79	–	–
н345У	н344У	6.15	–	–

3. Сведения о характеристиках уточняемого земельного участка с кадастровым номером 32:28:0015728:439

№ п/п	Наименование характеристики земельного участка	Значение характеристики
1	2	3
1.	Адрес земельного участка	–

1.1	Сведения о местоположении земельного участка (при отсутствии адреса) в структурированном в соответствии с федеральной информационной адресной системой виде	Российская Федерация, Брянская обл.
1.2	Дополнительные сведения о местоположении земельного участка	городской округ Брянск, г. Брянск, территория ГО Бежичи-2, гараж 134
2.	Площадь земельного участка \pm величина погрешности определения (вычисления) площади ($P \pm \Delta P$), м ²	26 кв.м \pm 1.01 кв.м
3.	Формула, примененная для вычисления предельной погрешности определения площади земельного участка с подставленными значениями и итоговые (вычисленные) значения (ΔP), м ²	$\Delta P = 2 * 0.10 * \sqrt{26} * \sqrt{((1 + 1.01^2)/(2 * 1.01))} = 1.01$
4.	Площадь земельного участка согласно сведениям Единого государственного реестра недвижимости ($P_{\text{кад}}$), м ²	28
5.	Оценка расхождения P и $P_{\text{кад}}$ ($P - P_{\text{кад}}$), м ²	2 кв.м
6.	Предельные минимальный и максимальный размеры земельного участка ($P_{\text{мин}}$ и $P_{\text{макс}}$), м ²	24
7.	Вид (виды) разрешенного использования	–
7.1	Дополнительные сведения об использовании земельного участка	–
8.	Кадастровый или иной государственный учетный номер (инвентарный) здания, сооружения, объекта незавершенного строительства, расположенного на земельном участке	32:28:0015728:1006
9.	Сведения о земельных участках (землях общего пользования, территории общего пользования), посредством которых обеспечивается доступ	–
10.	Иные сведения	–
4. Пояснения к сведениям об уточняемом земельном участке с кадастровым номером:		
<u>32:28:0015728:439</u>		
1.	–	

Сведения об уточняемых земельных участках

1. Сведения о характерных точках границ уточняемого земельного участка с кадастровым номером 32:28:0015728:440

Система координат МСК-32, зона 2

Зона № 2

Обозначение характерных точек границ	Координаты, м				Метод определения координат	Формулы, примененные для расчета средней квадратической погрешности определения координат характерных точек границ (Mt), с подставленными в такие формулы значениями и итоговые (вычисленные) значения Mt, м	Описание закрепления точки
	содержатся в Едином государственном реестре недвижимости		определены в результате выполнения комплексных кадастровых работ				
	X	Y	X	Y			
1	2	3	4	5	6	7	8
н348У	–	–	49534 2.48	21689 79.57	Метод спутниковых геодезических измерений (определений)	$Mt = \sqrt{(0.07^2 + 0.07^2)} = 0.10$	–
н347У	–	–	49534 2.70	21689 79.77	Метод спутниковых геодезических измерений (определений)	$Mt = \sqrt{(0.07^2 + 0.07^2)} = 0.10$	–
н351У	–	–	49534 5.55	21689 82.37	Метод спутниковых геодезических измерений (определений)	$Mt = \sqrt{(0.07^2 + 0.07^2)} = 0.10$	–
н354У	–	–	49534 1.26	21689 87.05	Метод спутниковых	$Mt = \sqrt{(0.07^2 + 0.07^2)} = 0.10$	–

					х геодезическ их измерений (определени й)		
н355У	–	–	49533 8.26	21689 84.17	Метод спутниковы х геодезическ их измерений (определени й)	$Mt=\sqrt{(0.07^2+0.07^2)}$ =0.10	–
н348У	–	–	49534 2.48	21689 79.57	Метод спутниковы х геодезическ их измерений (определени й)	$Mt=\sqrt{(0.07^2+0.07^2)}$ =0.10	–

2. Сведения о частях границ уточняемого земельного участка с кадастровым номером 32:28:0015728:440

Обозначение части границ		Горизонтальное проложение (S), м	Описание прохождения части границ	Сведения о согласовании местоположения границ (согласовано/спорное)
от т.	до т.			
1	2	3	4	5
н348У	н347У	0.30	–	–
н347У	н351У	3.86	–	–
н351У	н354У	6.35	–	–
н354У	н355У	4.16	–	–
н355У	н348У	6.24	–	–

3. Сведения о характеристиках уточняемого земельного участка с кадастровым номером 32:28:0015728:440

№ п/п	Наименование характеристики земельного участка	Значение характеристики
1	2	3
1.	Адрес земельного участка	–

1.1	Сведения о местоположении земельного участка (при отсутствии адреса) в структурированном в соответствии с федеральной информационной адресной системой виде	Российская Федерация, Брянская обл.
1.2	Дополнительные сведения о местоположении земельного участка	городской округ Брянск, г. Брянск, территория ГО Бежичи-2, д 137
2.	Площадь земельного участка \pm величина погрешности определения (вычисления) площади ($P \pm \Delta P$), м ²	26 кв.м \pm 1.02 кв.м
3.	Формула, примененная для вычисления предельной погрешности определения площади земельного участка с подставленными значениями и итоговые (вычисленные) значения (ΔP), м ²	$\Delta P = 2 * 0.10 * \sqrt{26} * \sqrt{((1 + 1.03^2)/(2 * 1.03))} = 1.02$
4.	Площадь земельного участка согласно сведениям Единого государственного реестра недвижимости ($P_{\text{кад}}$), м ²	26
5.	Оценка расхождения P и $P_{\text{кад}}$ ($P - P_{\text{кад}}$), м ²	0 кв.м
6.	Предельные минимальный и максимальный размеры земельного участка ($P_{\text{мин}}$ и $P_{\text{макс}}$), м ²	24
7.	Вид (виды) разрешенного использования	–
7.1	Дополнительные сведения об использовании земельного участка	–
8.	Кадастровый или иной государственный учетный номер (инвентарный) здания, сооружения, объекта незавершенного строительства, расположенного на земельном участке	32:28:0015728:1296
9.	Сведения о земельных участках (землях общего пользования, территории общего пользования), посредством которых обеспечивается доступ	–
10.	Иные сведения	–
4. Пояснения к сведениям об уточняемом земельном участке с кадастровым номером:		
<u>32:28:0015728:440</u>		
1.	–	

Сведения об уточняемых земельных участках

1. Сведения о характерных точках границ уточняемого земельного участка с кадастровым номером 32:28:0015728:441

Система координат МСК-32, зона 2

Зона № 2

Обозначение характерных точек границ	Координаты, м				Метод определения координат	Формулы, примененные для расчета средней квадратической погрешности определения координат характерных точек границ (Mt), с подставленными в такие формулы значениями и итоговые (вычисленные) значения Mt, м	Описание закрепления точки
	содержатся в Едином государственном реестре недвижимости		определены в результате выполнения комплексных кадастровых работ				
	X	Y	X	Y			
1	2	3	4	5	6	7	8
н345У	–	–	49533 9.67	21689 77.02	Метод спутниковы х геодезическ их измерений (определени й)	$Mt = \sqrt{(0.07^2 + 0.07^2)}$ =0.10	–
н348У	–	–	49534 2.48	21689 79.57	Метод спутниковы х геодезическ их измерений (определени й)	$Mt = \sqrt{(0.07^2 + 0.07^2)}$ =0.10	–
н355У	–	–	49533 8.26	21689 84.17	Метод спутниковы х геодезическ их измерений (определени й)	$Mt = \sqrt{(0.07^2 + 0.07^2)}$ =0.10	–
н356У	–	–	49533 5.53	21689 81.59	Метод спутниковы	$Mt = \sqrt{(0.07^2 + 0.07^2)}$ =0.10	–

					х геодезическ их измерений (определени й)		
н345У	–	–	49533 9.67	21689 77.02	Метод спутниковы х геодезическ их измерений (определени й)	$Mt=\sqrt{(0.07^2+0.07^2)}$ =0.10	–

2. Сведения о частях границ уточняемого земельного участка с кадастровым номером 32:28:0015728:441

Обозначение части границ		Горизонтальное проложение (S), м	Описание прохождения части границ	Сведения о согласовании местоположения границ (согласовано/спорное)
от т.	до т.			
1	2	3	4	5
н345У	н348У	3.79	–	–
н348У	н355У	6.24	–	–
н355У	н356У	3.76	–	–
н356У	н345У	6.17	–	–

3. Сведения о характеристиках уточняемого земельного участка с кадастровым номером 32:28:0015728:441

№ п/п	Наименование характеристики земельного участка	Значение характеристики
1	2	3
1.	Адрес земельного участка	–
1.1	Сведения о местоположении земельного участка (при отсутствии адреса) в структурированном в соответствии с федеральной информационной адресной системой виде	Российская Федерация, Брянская обл.
1.2	Дополнительные сведения о местоположении земельного участка	городской округ Брянск, г. Брянск, территория ГО Бежичи-2, д 138
2.	Площадь земельного участка ± величина	23 кв.м ± 0.97 кв.м

	погрешности определения (вычисления) площади ($P \pm \Delta P$), м ²	
3.	Формула, примененная для вычисления предельной погрешности определения площади земельного участка с подставленными значениями и итоговые (вычисленные) значения (ΔP), м ²	$\Delta P = 2 * 0.10 * \sqrt{23} * \sqrt{((1 + 1.03^2)/(2 * 1.03))} = 0.97$
4.	Площадь земельного участка согласно сведениям Единого государственного реестра недвижимости ($P_{\text{кад}}$), м ²	24
5.	Оценка расхождения P и $P_{\text{кад}}$ ($P - P_{\text{кад}}$), м ²	1 кв.м
6.	Предельные минимальный и максимальный размеры земельного участка ($P_{\text{мин}}$ и $P_{\text{макс}}$), м ²	24
7.	Вид (виды) разрешенного использования	–
7.1	Дополнительные сведения об использовании земельного участка	–
8.	Кадастровый или иной государственный учетный номер (инвентарный) здания, сооружения, объекта незавершенного строительства, расположенного на земельном участке	–
9.	Сведения о земельных участках (землях общего пользования, территории общего пользования), посредством которых обеспечивается доступ	–
10.	Иные сведения	–
4. Пояснения к сведениям об уточняемом земельном участке с кадастровым номером: <u>32:28:0015728:441</u>		
1.	–	

Сведения об уточняемых земельных участках

1. Сведения о характерных точках границ уточняемого земельного участка с кадастровым номером 32:28:0015728:442

Система координат МСК-32, зона 2

Зона № 2

Обозначение характерных точек границ	Координаты, м				Метод определения координат	Формулы, примененные для расчета средней квадратической погрешности определения координат характерных точек границ (Mt), с подставленными в такие формулы значениями и итоговые (вычисленные) значения Mt, м	Описание закрепления точки
	содержатся в Едином государственном реестре недвижимости		определены в результате выполнения комплексных кадастровых работ				
	X	Y	X	Y			
1	2	3	4	5	6	7	8
н343У	–	–	49533 6.76	21689 74.30	Метод спутниковы х геодезическ их измерений (определени й)	$Mt = \sqrt{(0.07^2 + 0.07^2)}$ =0.10	–
н342У	–	–	49533 6.95	21689 74.48	Метод спутниковы х геодезическ их измерений (определени й)	$Mt = \sqrt{(0.07^2 + 0.07^2)}$ =0.10	–
н345У	–	–	49533 9.67	21689 77.02	Метод спутниковы х геодезическ их измерений (определени й)	$Mt = \sqrt{(0.07^2 + 0.07^2)}$ =0.10	–
н356У	–	–	49533 5.53	21689 81.59	Метод спутниковы	$Mt = \sqrt{(0.07^2 + 0.07^2)}$ =0.10	–

					х геодезическ их измерений (определени й)		
н357У	–	–	49533 2.55	21689 78.82	Метод спутниковы х геодезическ их измерений (определени й)	$Mt=\sqrt{(0.07^2+0.07^2)}$ =0.10	–
н343У	–	–	49533 6.76	21689 74.30	Метод спутниковы х геодезическ их измерений (определени й)	$Mt=\sqrt{(0.07^2+0.07^2)}$ =0.10	–

2. Сведения о частях границ уточняемого земельного участка с кадастровым номером 32:28:0015728:442

Обозначение части границ		Горизонтальное проложение (S), м	Описание прохождения части границ	Сведения о согласовании местоположения границ (согласовано/спорное)
от т.	до т.			
1	2	3	4	5
н343У	н342У	0.26	–	–
н342У	н345У	3.72	–	–
н345У	н356У	6.17	–	–
н356У	н357У	4.07	–	–
н357У	н343У	6.18	–	–

3. Сведения о характеристиках уточняемого земельного участка с кадастровым номером 32:28:0015728:442

№ п/п	Наименование характеристики земельного участка	Значение характеристики
1	2	3
1.	Адрес земельного участка	–

1.1	Сведения о местоположении земельного участка (при отсутствии адреса) в структурированном в соответствии с федеральной информационной адресной системой виде	Российская Федерация, Брянская обл.
1.2	Дополнительные сведения о местоположении земельного участка	городской округ Брянск, г. Брянск, территория ГО Бежичи-2, дом 139
2.	Площадь земельного участка \pm величина погрешности определения (вычисления) площади ($P \pm \Delta P$), м ²	25 кв.м \pm 1.00 кв.м
3.	Формула, примененная для вычисления предельной погрешности определения площади земельного участка с подставленными значениями и итоговые (вычисленные) значения (ΔP), м ²	$\Delta P = 2 * 0.10 * \sqrt{25} * \sqrt{((1 + 1.02^2)/(2 * 1.02))} = 1.00$
4.	Площадь земельного участка согласно сведениям Единого государственного реестра недвижимости ($P_{\text{кад}}$), м ²	25
5.	Оценка расхождения P и $P_{\text{кад}}$ ($P - P_{\text{кад}}$), м ²	0 кв.м
6.	Предельные минимальный и максимальный размеры земельного участка ($P_{\text{мин}}$ и $P_{\text{макс}}$), м ²	24
7.	Вид (виды) разрешенного использования	–
7.1	Дополнительные сведения об использовании земельного участка	–
8.	Кадастровый или иной государственный учетный номер (инвентарный) здания, сооружения, объекта незавершенного строительства, расположенного на земельном участке	32:28:0015728:826
9.	Сведения о земельных участках (землях общего пользования, территории общего пользования), посредством которых обеспечивается доступ	–
10.	Иные сведения	–
4. Пояснения к сведениям об уточняемом земельном участке с кадастровым номером:		
<u>32:28:0015728:442</u>		
1.	–	

Сведения об уточняемых земельных участках

1. Сведения о характерных точках границ уточняемого земельного участка с кадастровым номером 32:28:0015728:447

Система координат МСК-32, зона 2

Зона № 2

Обозначение характерных точек границ	Координаты, м				Метод определения координат	Формулы, примененные для расчета средней квадратической погрешности определения координат характерных точек границ (Mt), с подставленными в такие формулы значениями и итоговые (вычисленные) значения Mt, м	Описание закрепления точки
	содержатся в Едином государственном реестре недвижимости		определены в результате выполнения комплексных кадастровых работ				
	X	Y	X	Y			
1	2	3	4	5	6	7	8
н331У	–	–	49532 4.73	21689 63.51	Метод спутниковых геодезических измерений (определений)	$Mt = \sqrt{(0.07^2 + 0.07^2)}$ =0.10	–
н334У	–	–	49532 7.91	21689 66.34	Метод спутниковых геодезических измерений (определений)	$Mt = \sqrt{(0.07^2 + 0.07^2)}$ =0.10	–
н360У	–	–	49532 3.84	21689 70.90	Метод спутниковых геодезических измерений (определений)	$Mt = \sqrt{(0.07^2 + 0.07^2)}$ =0.10	–
н361У	–	–	49532 0.67	21689 67.98	Метод спутниковых	$Mt = \sqrt{(0.07^2 + 0.07^2)}$ =0.10	–

					х геодезическ их измерений (определени й)		
н331У	–	–	49532 4.73	21689 63.51	Метод спутниковы х геодезическ их измерений (определени й)	$Mt=\sqrt{(0.07^2+0.07^2)}$ =0.10	–

2. Сведения о частях границ уточняемого земельного участка с кадастровым номером 32:28:0015728:447

Обозначение части границ		Горизонтальное проложение (S), м	Описание прохождения части границ	Сведения о согласовании местоположения границ (согласовано/спорное)
от т.	до т.			
1	2	3	4	5
н331У	н334У	4.26	–	–
н334У	н360У	6.11	–	–
н360У	н361У	4.31	–	–
н361У	н331У	6.04	–	–

3. Сведения о характеристиках уточняемого земельного участка с кадастровым номером 32:28:0015728:447

№ п/п	Наименование характеристики земельного участка	Значение характеристики
1	2	3
1.	Адрес земельного участка	–
1.1	Сведения о местоположении земельного участка (при отсутствии адреса) в структурированном в соответствии с федеральной информационной адресной системой виде	Российская Федерация, Брянская обл.
1.2	Дополнительные сведения о местоположении земельного участка	городской округ Брянск, г. Брянск, территория ГО Бежичи-2, д 143
2.	Площадь земельного участка ± величина	26 кв.м ± 1.02 кв.м

	погрешности определения (вычисления) площади ($P \pm \Delta P$), м ²	
3.	Формула, примененная для вычисления предельной погрешности определения площади земельного участка с подставленными значениями и итоговые (вычисленные) значения (ΔP), м ²	$\Delta P = 2 * 0.10 * \sqrt{26} * \sqrt{((1 + 1.02^2)/(2 * 1.02))} = 1.02$
4.	Площадь земельного участка согласно сведениям Единого государственного реестра недвижимости ($P_{\text{кад}}$), м ²	28
5.	Оценка расхождения P и $P_{\text{кад}}$ ($P - P_{\text{кад}}$), м ²	2 кв.м
6.	Предельные минимальный и максимальный размеры земельного участка ($P_{\text{мин}}$ и $P_{\text{макс}}$), м ²	24
7.	Вид (виды) разрешенного использования	–
7.1	Дополнительные сведения об использовании земельного участка	–
8.	Кадастровый или иной государственный учетный номер (инвентарный) здания, сооружения, объекта незавершенного строительства, расположенного на земельном участке	32:28:0015728:1283
9.	Сведения о земельных участках (землях общего пользования, территории общего пользования), посредством которых обеспечивается доступ	–
10.	Иные сведения	–
4. Пояснения к сведениям об уточняемом земельном участке с кадастровым номером:		
<u>32:28:0015728:447</u>		
1.	–	

Сведения об уточняемых земельных участках

1. Сведения о характерных точках границ уточняемого земельного участка с кадастровым номером 32:28:0015728:449

Система координат МСК-32, зона 2

Зона № 2

Обозначение характерных точек границ	Координаты, м				Метод определения координат	Формулы, примененные для расчета средней квадратической погрешности определения координат характерных точек границ (Mt), с подставленными в такие формулы значениями и итоговые (вычисленные) значения Mt, м	Описание закрепления точки
	содержатся в Едином государственном реестре недвижимости		определены в результате выполнения комплексных кадастровых работ				
	X	Y	X	Y			
1	2	3	4	5	6	7	8
н326У	–	–	49531 6.51	21689 55.76	Метод спутниковых геодезических измерений (определений)	$Mt = \sqrt{(0.07^2 + 0.07^2)} = 0.10$	–
н325У	–	–	49531 9.00	21689 58.13	Метод спутниковых геодезических измерений (определений)	$Mt = \sqrt{(0.07^2 + 0.07^2)} = 0.10$	–
н329У	–	–	49531 9.20	21689 58.32	Метод спутниковых геодезических измерений (определений)	$Mt = \sqrt{(0.07^2 + 0.07^2)} = 0.10$	–
н363У	–	–	49531 5.19	21689 62.83	Метод спутниковых	$Mt = \sqrt{(0.07^2 + 0.07^2)} = 0.10$	–

					х геодезическ их измерений (определени й)		
н364У	–	–	49531 2.60	21689 60.27	Метод спутниковы х геодезическ их измерений (определени й)	$Mt=\sqrt{(0.07^2+0.07^2)}$ =0.10	–
н326У	–	–	49531 6.51	21689 55.76	Метод спутниковы х геодезическ их измерений (определени й)	$Mt=\sqrt{(0.07^2+0.07^2)}$ =0.10	–

2. Сведения о частях границ уточняемого земельного участка с кадастровым номером 32:28:0015728:449

Обозначение части границ		Горизонтальное проложение (S), м	Описание прохождения части границ	Сведения о согласовании местоположения границ (согласовано/спорное)
от т.	до т.			
1	2	3	4	5
н326У	н325У	3.44	–	–
н325У	н329У	0.28	–	–
н329У	н363У	6.03	–	–
н363У	н364У	3.64	–	–
н364У	н326У	5.97	–	–

3. Сведения о характеристиках уточняемого земельного участка с кадастровым номером 32:28:0015728:449

№ п/п	Наименование характеристики земельного участка	Значение характеристики
1	2	3
1.	Адрес земельного участка	–

1.1	Сведения о местоположении земельного участка (при отсутствии адреса) в структурированном в соответствии с федеральной информационной адресной системой виде	Российская Федерация, Брянская обл.
1.2	Дополнительные сведения о местоположении земельного участка	городской округ Брянск, г. Брянск, территория ГО Бежичи-2, д 146
2.	Площадь земельного участка \pm величина погрешности определения (вычисления) площади ($P \pm \Delta P$), м ²	22 кв.м \pm 0.94 кв.м
3.	Формула, примененная для вычисления предельной погрешности определения площади земельного участка с подставленными значениями и итоговые (вычисленные) значения (ΔP), м ²	$\Delta P = 2 * 0.10 * \sqrt{22} * \sqrt{((1 + 1.07^2)/(2 * 1.07))} = 0.94$
4.	Площадь земельного участка согласно сведениям Единого государственного реестра недвижимости ($P_{\text{кад}}$), м ²	21
5.	Оценка расхождения P и $P_{\text{кад}}$ ($P - P_{\text{кад}}$), м ²	1 кв.м
6.	Предельные минимальный и максимальный размеры земельного участка ($P_{\text{мин}}$ и $P_{\text{макс}}$), м ²	24
7.	Вид (виды) разрешенного использования	–
7.1	Дополнительные сведения об использовании земельного участка	–
8.	Кадастровый или иной государственный учетный номер (инвентарный) здания, сооружения, объекта незавершенного строительства, расположенного на земельном участке	32:28:0015728:1293
9.	Сведения о земельных участках (землях общего пользования, территории общего пользования), посредством которых обеспечивается доступ	–
10.	Иные сведения	–
4. Пояснения к сведениям об уточняемом земельном участке с кадастровым номером:		
<u>32:28:0015728:449</u>		
1.	–	

Сведения об уточняемых земельных участках

1. Сведения о характерных точках границ уточняемого земельного участка с кадастровым номером 32:28:0015728:450

Система координат МСК-32, зона 2

Зона № 2

Обозначение характерных точек границ	Координаты, м				Метод определения координат	Формулы, примененные для расчета средней квадратической погрешности определения координат характерных точек границ (Mt), с подставленными в такие формулы значениями и итоговые (вычисленные) значения Mt, м	Описание закрепления точки
	содержатся в Едином государственном реестре недвижимости		определены в результате выполнения комплексных кадастровых работ				
	X	Y	X	Y			
1	2	3	4	5	6	7	8
н323У	–	–	49531 3.43	21689 52.81	Метод спутниковы х геодезическ их измерений (определени й)	$Mt = \sqrt{(0.07^2 + 0.07^2)}$ =0.10	–
н322У	–	–	49531 6.16	21689 55.42	Метод спутниковы х геодезическ их измерений (определени й)	$Mt = \sqrt{(0.07^2 + 0.07^2)}$ =0.10	–
н326У	–	–	49531 6.51	21689 55.76	Метод спутниковы х геодезическ их измерений (определени й)	$Mt = \sqrt{(0.07^2 + 0.07^2)}$ =0.10	–
н364У	–	–	49531 2.60	21689 60.27	Метод спутниковы	$Mt = \sqrt{(0.07^2 + 0.07^2)}$ =0.10	–

					х геодезическ их измерений (определени й)		
н365У	–	–	49530 9.36	21689 57.48	Метод спутниковы х геодезическ их измерений (определени й)	$Mt=\sqrt{(0.07^2+0.07^2)}$ =0.10	–
н323У	–	–	49531 3.43	21689 52.81	Метод спутниковы х геодезическ их измерений (определени й)	$Mt=\sqrt{(0.07^2+0.07^2)}$ =0.10	–

2. Сведения о частях границ уточняемого земельного участка с кадастровым номером 32:28:0015728:450

Обозначение части границ		Горизонтальное проложение (S), м	Описание прохождения части границ	Сведения о согласовании местоположения границ (согласовано/спорное)
от т.	до т.			
1	2	3	4	5
н323У	н322У	3.78	–	–
н322У	н326У	0.49	–	–
н326У	н364У	5.97	–	–
н364У	н365У	4.28	–	–
н365У	н323У	6.19	–	–

3. Сведения о характеристиках уточняемого земельного участка с кадастровым номером 32:28:0015728:450

№ п/п	Наименование характеристики земельного участка	Значение характеристики
1	2	3
1.	Адрес земельного участка	–

1.1	Сведения о местоположении земельного участка (при отсутствии адреса) в структурированном в соответствии с федеральной информационной адресной системой виде	Российская Федерация, Брянская обл.
1.2	Дополнительные сведения о местоположении земельного участка	городской округ Брянск, г. Брянск, территория ГО Бежичи-2, д 147
2.	Площадь земельного участка \pm величина погрешности определения (вычисления) площади ($P \pm \Delta P$), м ²	26 кв.м \pm 1.02 кв.м
3.	Формула, примененная для вычисления предельной погрешности определения площади земельного участка с подставленными значениями и итоговые (вычисленные) значения (ΔP), м ²	$\Delta P = 2 * 0.10 * \sqrt{26} * \sqrt{((1 + 1.04^2)/(2 * 1.04))} = 1.02$
4.	Площадь земельного участка согласно сведениям Единого государственного реестра недвижимости ($P_{\text{кад}}$), м ²	25
5.	Оценка расхождения P и $P_{\text{кад}}$ ($P - P_{\text{кад}}$), м ²	1 кв.м
6.	Предельные минимальный и максимальный размеры земельного участка ($P_{\text{мин}}$ и $P_{\text{макс}}$), м ²	24
7.	Вид (виды) разрешенного использования	–
7.1	Дополнительные сведения об использовании земельного участка	–
8.	Кадастровый или иной государственный учетный номер (инвентарный) здания, сооружения, объекта незавершенного строительства, расположенного на земельном участке	–
9.	Сведения о земельных участках (землях общего пользования, территории общего пользования), посредством которых обеспечивается доступ	–
10.	Иные сведения	–
4. Пояснения к сведениям об уточняемом земельном участке с кадастровым номером:		
<u>32:28:0015728:450</u>		
1.	–	

Сведения об уточняемых земельных участках

1. Сведения о характерных точках границ уточняемого земельного участка с кадастровым номером 32:28:0015728:451

Система координат МСК-32, зона 2

Зона № 2

Обозначение характерных точек границ	Координаты, м				Метод определения координат	Формулы, примененные для расчета средней квадратической погрешности определения координат характерных точек границ (Mt), с подставленными в такие формулы значениями и итоговые (вычисленные) значения Mt, м	Описание закрепления точки
	содержатся в Едином государственном реестре недвижимости		определены в результате выполнения комплексных кадастровых работ				
	X	Y	X	Y			
1	2	3	4	5	6	7	8
н318У	–	–	49531 0.34	21689 50.09	Метод спутниковых геодезических измерений (определений)	$Mt = \sqrt{(0.07^2 + 0.07^2)} = 0.10$	–
н320У	–	–	49531 3.30	21689 52.69	Метод спутниковых геодезических измерений (определений)	$Mt = \sqrt{(0.07^2 + 0.07^2)} = 0.10$	–
н323У	–	–	49531 3.43	21689 52.81	Метод спутниковых геодезических измерений (определений)	$Mt = \sqrt{(0.07^2 + 0.07^2)} = 0.10$	–
н365У	–	–	49530 9.36	21689 57.48	Метод спутниковых	$Mt = \sqrt{(0.07^2 + 0.07^2)} = 0.10$	–

					х геодезическ их измерений (определени й)		
н366У	–	–	49530 6.42	21689 54.88	Метод спутниковы х геодезическ их измерений (определени й)	$Mt=\sqrt{(0.07^2+0.07^2)}$ =0.10	–
н318У	–	–	49531 0.34	21689 50.09	Метод спутниковы х геодезическ их измерений (определени й)	$Mt=\sqrt{(0.07^2+0.07^2)}$ =0.10	–

2. Сведения о частях границ уточняемого земельного участка с кадастровым номером 32:28:0015728:451

Обозначение части границ		Горизонтальное проложение (S), м	Описание прохождения части границ	Сведения о согласовании местоположения границ (согласовано/спорное)
от т.	до т.			
1	2	3	4	5
н318У	н320У	3.94	–	–
н320У	н323У	0.18	–	–
н323У	н365У	6.19	–	–
н365У	н366У	3.92	–	–
н366У	н318У	6.19	–	–

3. Сведения о характеристиках уточняемого земельного участка с кадастровым номером 32:28:0015728:451

№ п/п	Наименование характеристики земельного участка	Значение характеристики
1	2	3
1.	Адрес земельного участка	–

1.1	Сведения о местоположении земельного участка (при отсутствии адреса) в структурированном в соответствии с федеральной информационной адресной системой виде	Российская Федерация, Брянская обл.
1.2	Дополнительные сведения о местоположении земельного участка	городской округ Брянск, г. Брянск, территория ГО Бежичи-2, д 148
2.	Площадь земельного участка \pm величина погрешности определения (вычисления) площади ($P \pm \Delta P$), м ²	25 кв.м \pm 1.00 кв.м
3.	Формула, примененная для вычисления предельной погрешности определения площади земельного участка с подставленными значениями и итоговые (вычисленные) значения (ΔP), м ²	$\Delta P = 2 * 0.10 * \sqrt{25} * \sqrt{((1 + 1.05^2)/(2 * 1.05))} = 1.00$
4.	Площадь земельного участка согласно сведениям Единого государственного реестра недвижимости ($P_{\text{кад}}$), м ²	26
5.	Оценка расхождения P и $P_{\text{кад}}$ ($P - P_{\text{кад}}$), м ²	1 кв.м
6.	Предельные минимальный и максимальный размеры земельного участка ($P_{\text{мин}}$ и $P_{\text{макс}}$), м ²	24
7.	Вид (виды) разрешенного использования	–
7.1	Дополнительные сведения об использовании земельного участка	–
8.	Кадастровый или иной государственный учетный номер (инвентарный) здания, сооружения, объекта незавершенного строительства, расположенного на земельном участке	32:28:0015728:1096
9.	Сведения о земельных участках (землях общего пользования, территории общего пользования), посредством которых обеспечивается доступ	–
10.	Иные сведения	–
4. Пояснения к сведениям об уточняемом земельном участке с кадастровым номером:		
<u>32:28:0015728:451</u>		
1.	–	

Сведения об уточняемых земельных участках

1. Сведения о характерных точках границ уточняемого земельного участка с кадастровым номером 32:28:0015728:455

Система координат МСК-32, зона 2

Зона № 2

Обозначение характерных точек границ	Координаты, м				Метод определения координат	Формулы, примененные для расчета средней квадратической погрешности определения координат характерных точек границ (Mt), с подставленными в такие формулы значениями и итоговые (вычисленные) значения Mt, м	Описание закрепления точки
	содержатся в Едином государственном реестре недвижимости		определены в результате выполнения комплексных кадастровых работ				
	X	Y	X	Y			
1	2	3	4	5	6	7	8
н312У	–	–	49530 1.41	21689 42.16	Метод спутниковы х геодезическ их измерений (определени й)	$Mt = \sqrt{(0.07^2 + 0.07^2)}$ =0.10	–
н311У	–	–	49530 4.21	21689 44.75	Метод спутниковы х геодезическ их измерений (определени й)	$Mt = \sqrt{(0.07^2 + 0.07^2)}$ =0.10	–
н316У	–	–	49530 4.33	21689 44.87	Метод спутниковы х геодезическ их измерений (определени й)	$Mt = \sqrt{(0.07^2 + 0.07^2)}$ =0.10	–
н368У	–	–	49530 0.18	21689 49.44	Метод спутниковы	$Mt = \sqrt{(0.07^2 + 0.07^2)}$ =0.10	–

					х геодезическ их измерений (определени й)		
н369У	–	–	49529 7.15	21689 46.86	Метод спутниковы х геодезическ их измерений (определени й)	$Mt=\sqrt{(0.07^2+0.07^2)}$ =0.10	–
н312У	–	–	49530 1.41	21689 42.16	Метод спутниковы х геодезическ их измерений (определени й)	$Mt=\sqrt{(0.07^2+0.07^2)}$ =0.10	–

2. Сведения о частях границ уточняемого земельного участка с кадастровым номером 32:28:0015728:455

Обозначение части границ		Горизонтальное проложение (S), м	Описание прохождения части границ	Сведения о согласовании местоположения границ (согласовано/спорное)
от т.	до т.			
1	2	3	4	5
н312У	н311У	3.81	–	–
н311У	н316У	0.17	–	–
н316У	н368У	6.17	–	–
н368У	н369У	3.98	–	–
н369У	н312У	6.34	–	–

3. Сведения о характеристиках уточняемого земельного участка с кадастровым номером 32:28:0015728:455

№ п/п	Наименование характеристики земельного участка	Значение характеристики
1	2	3
1.	Адрес земельного участка	–

1.1	Сведения о местоположении земельного участка (при отсутствии адреса) в структурированном в соответствии с федеральной информационной адресной системой виде	Российская Федерация, Брянская обл.
1.2	Дополнительные сведения о местоположении земельного участка	городской округ Брянск, г. Брянск, территория ГО Бежичи-2, д 151
2.	Площадь земельного участка \pm величина погрешности определения (вычисления) площади ($P \pm \Delta P$), м ²	25 кв.м \pm 1.00 кв.м
3.	Формула, примененная для вычисления предельной погрешности определения площади земельного участка с подставленными значениями и итоговые (вычисленные) значения (ΔP), м ²	$\Delta P = 2 * 0.10 * \sqrt{25} * \sqrt{((1 + 1.01^2)/(2 * 1.01))} = 1.00$
4.	Площадь земельного участка согласно сведениям Единого государственного реестра недвижимости ($P_{\text{кад}}$), м ²	26
5.	Оценка расхождения P и $P_{\text{кад}}$ ($P - P_{\text{кад}}$), м ²	1 кв.м
6.	Предельные минимальный и максимальный размеры земельного участка ($P_{\text{мин}}$ и $P_{\text{макс}}$), м ²	24
7.	Вид (виды) разрешенного использования	–
7.1	Дополнительные сведения об использовании земельного участка	–
8.	Кадастровый или иной государственный учетный номер (инвентарный) здания, сооружения, объекта незавершенного строительства, расположенного на земельном участке	–
9.	Сведения о земельных участках (землях общего пользования, территории общего пользования), посредством которых обеспечивается доступ	–
10.	Иные сведения	–
4. Пояснения к сведениям об уточняемом земельном участке с кадастровым номером:		
<u>32:28:0015728:455</u>		
1.	–	

Сведения об уточняемых земельных участках

1. Сведения о характерных точках границ уточняемого земельного участка с кадастровым номером 32:28:0015728:457

Система координат МСК-32, зона 2

Зона № 2

Обозначение характерных точек границ	Координаты, м				Метод определения координат	Формулы, примененные для расчета средней квадратической погрешности определения координат характерных точек границ (Mt), с подставленными в такие формулы значениями и итоговые (вычисленные) значения Mt, м	Описание закрепления точки
	содержатся в Едином государственном реестре недвижимости		определены в результате выполнения комплексных кадастровых работ				
	X	Y	X	Y			
1	2	3	4	5	6	7	8
н309У	–	–	49529 8.40	21689 39.39	Метод спутниковых геодезических измерений (определений)	$Mt = \sqrt{(0.07^2 + 0.07^2)}$ =0.10	–
н308У	–	–	49530 1.23	21689 42.00	Метод спутниковых геодезических измерений (определений)	$Mt = \sqrt{(0.07^2 + 0.07^2)}$ =0.10	–
н312У	–	–	49530 1.41	21689 42.16	Метод спутниковых геодезических измерений (определений)	$Mt = \sqrt{(0.07^2 + 0.07^2)}$ =0.10	–
н369У	–	–	49529 7.15	21689 46.86	Метод спутниковых	$Mt = \sqrt{(0.07^2 + 0.07^2)}$ =0.10	–

					х геодезическ их измерений (определени й)		
н370У	–	–	49529 4.07	21689 44.07	Метод спутниковы х геодезическ их измерений (определени й)	$Mt=\sqrt{(0.07^2+0.07^2)}$ =0.10	–
н309У	–	–	49529 8.40	21689 39.39	Метод спутниковы х геодезическ их измерений (определени й)	$Mt=\sqrt{(0.07^2+0.07^2)}$ =0.10	–

2. Сведения о частях границ уточняемого земельного участка с кадастровым номером 32:28:0015728:457

Обозначение части границ		Горизонтальное проложение (S), м	Описание прохождения части границ	Сведения о согласовании местоположения границ (согласовано/спорное)
от т.	до т.			
1	2	3	4	5
н309У	н308У	3.85	–	–
н308У	н312У	0.24	–	–
н312У	н369У	6.34	–	–
н369У	н370У	4.16	–	–
н370У	н309У	6.38	–	–

3. Сведения о характеристиках уточняемого земельного участка с кадастровым номером 32:28:0015728:457

№ п/п	Наименование характеристики земельного участка	Значение характеристики
1	2	3
1.	Адрес земельного участка	–

1.1	Сведения о местоположении земельного участка (при отсутствии адреса) в структурированном в соответствии с федеральной информационной адресной системой виде	Российская Федерация, Брянская обл.
1.2	Дополнительные сведения о местоположении земельного участка	городской округ Брянск, г. Брянск, территория ГО Бежичи-2, д 152
2.	Площадь земельного участка \pm величина погрешности определения (вычисления) площади ($P \pm \Delta P$), м ²	26 кв.м \pm 1.02 кв.м
3.	Формула, примененная для вычисления предельной погрешности определения площади земельного участка с подставленными значениями и итоговые (вычисленные) значения (ΔP), м ²	$\Delta P = 2 * 0.10 * \sqrt{26} * \sqrt{((1 + 1.02^2)/(2 * 1.02))} = 1.02$
4.	Площадь земельного участка согласно сведениям Единого государственного реестра недвижимости ($P_{\text{кад}}$), м ²	25
5.	Оценка расхождения P и $P_{\text{кад}}$ ($P - P_{\text{кад}}$), м ²	1 кв.м
6.	Предельные минимальный и максимальный размеры земельного участка ($P_{\text{мин}}$ и $P_{\text{макс}}$), м ²	24
7.	Вид (виды) разрешенного использования	–
7.1	Дополнительные сведения об использовании земельного участка	–
8.	Кадастровый или иной государственный учетный номер (инвентарный) здания, сооружения, объекта незавершенного строительства, расположенного на земельном участке	32:28:0015728:1297
9.	Сведения о земельных участках (землях общего пользования, территории общего пользования), посредством которых обеспечивается доступ	–
10.	Иные сведения	–
4. Пояснения к сведениям об уточняемом земельном участке с кадастровым номером:		
<u>32:28:0015728:457</u>		
1.	–	

Сведения об уточняемых земельных участках

1. Сведения о характерных точках границ уточняемого земельного участка с кадастровым номером 32:28:0015728:458

Система координат МСК-32, зона 2

Зона № 2

Обозначение характерных точек границ	Координаты, м				Метод определения координат	Формулы, примененные для расчета средней квадратической погрешности определения координат характерных точек границ (Mt), с подставленными в такие формулы значениями и итоговые (вычисленные) значения Mt, м	Описание закрепления точки
	содержатся в Едином государственном реестре недвижимости		определены в результате выполнения комплексных кадастровых работ				
	X	Y	X	Y			
1	2	3	4	5	6	7	8
н306У	–	–	49529 5.35	21689 36.50	Метод спутниковых геодезических измерений (определений)	$Mt = \sqrt{(0.07^2 + 0.07^2)} = 0.10$	–
н305У	–	–	49529 8.23	21689 39.23	Метод спутниковых геодезических измерений (определений)	$Mt = \sqrt{(0.07^2 + 0.07^2)} = 0.10$	–
н309У	–	–	49529 8.40	21689 39.39	Метод спутниковых геодезических измерений (определений)	$Mt = \sqrt{(0.07^2 + 0.07^2)} = 0.10$	–
н370У	–	–	49529 4.07	21689 44.07	Метод спутниковых	$Mt = \sqrt{(0.07^2 + 0.07^2)} = 0.10$	–

					х геодезическ их измерений (определени й)		
н371У	–	–	49529 1.12	21689 41.15	Метод спутниковы х геодезическ их измерений (определени й)	$Mt=\sqrt{(0.07^2+0.07^2)}$ =0.10	–
н306У	–	–	49529 5.35	21689 36.50	Метод спутниковы х геодезическ их измерений (определени й)	$Mt=\sqrt{(0.07^2+0.07^2)}$ =0.10	–

2. Сведения о частях границ уточняемого земельного участка с кадастровым номером 32:28:0015728:458

Обозначение части границ		Горизонтальное проложение (S), м	Описание прохождения части границ	Сведения о согласовании местоположения границ (согласовано/спорное)
от т.	до т.			
1	2	3	4	5
н306У	н305У	3.97	–	–
н305У	н309У	0.23	–	–
н309У	н370У	6.38	–	–
н370У	н371У	4.15	–	–
н371У	н306У	6.29	–	–

3. Сведения о характеристиках уточняемого земельного участка с кадастровым номером 32:28:0015728:458

№ п/п	Наименование характеристики земельного участка	Значение характеристики
1	2	3
1.	Адрес земельного участка	–

1.1	Сведения о местоположении земельного участка (при отсутствии адреса) в структурированном в соответствии с федеральной информационной адресной системой виде	Российская Федерация, Брянская обл.
1.2	Дополнительные сведения о местоположении земельного участка	городской округ Брянск, г. Брянск, территория ГО Бежичи-2, д 153
2.	Площадь земельного участка \pm величина погрешности определения (вычисления) площади ($P \pm \Delta P$), м ²	26 кв.м \pm 1.03 кв.м
3.	Формула, примененная для вычисления предельной погрешности определения площади земельного участка с подставленными значениями и итоговые (вычисленные) значения (ΔP), м ²	$\Delta P = 2 * 0.10 * \sqrt{26} * \sqrt{((1 + 1.04^2)/(2 * 1.04))} = 1.03$
4.	Площадь земельного участка согласно сведениям Единого государственного реестра недвижимости ($P_{\text{кад}}$), м ²	26
5.	Оценка расхождения P и $P_{\text{кад}}$ ($P - P_{\text{кад}}$), м ²	0 кв.м
6.	Предельные минимальный и максимальный размеры земельного участка ($P_{\text{мин}}$ и $P_{\text{макс}}$), м ²	24
7.	Вид (виды) разрешенного использования	–
7.1	Дополнительные сведения об использовании земельного участка	–
8.	Кадастровый или иной государственный учетный номер (инвентарный) здания, сооружения, объекта незавершенного строительства, расположенного на земельном участке	32:28:0015728:1307
9.	Сведения о земельных участках (землях общего пользования, территории общего пользования), посредством которых обеспечивается доступ	–
10.	Иные сведения	–
4. Пояснения к сведениям об уточняемом земельном участке с кадастровым номером: <u>32:28:0015728:458</u>		
1.	–	

Сведения об уточняемых земельных участках

1. Сведения о характерных точках границ уточняемого земельного участка с кадастровым номером 32:28:0015728:461

Система координат МСК-32, зона 2

Зона № 2

Обозначение характерных точек границ	Координаты, м				Метод определения координат	Формулы, примененные для расчета средней квадратической погрешности определения координат характерных точек границ (Mt), с подставленными в такие формулы значениями и итоговые (вычисленные) значения Mt, м	Описание закрепления точки
	содержатся в Едином государственном реестре недвижимости		определены в результате выполнения комплексных кадастровых работ				
	X	Y	X	Y			
1	2	3	4	5	6	7	8
н297У	–	–	49528 6.55	21689 28.41	Метод спутниковых геодезических измерений (определений)	$Mt = \sqrt{(0.07^2 + 0.07^2)} = 0.10$	–
н299У	–	–	49528 9.41	21689 30.96	Метод спутниковых геодезических измерений (определений)	$Mt = \sqrt{(0.07^2 + 0.07^2)} = 0.10$	–
н373У	–	–	49528 5.00	21689 35.49	Метод спутниковых геодезических измерений (определений)	$Mt = \sqrt{(0.07^2 + 0.07^2)} = 0.10$	–
н374У	–	–	49528 2.22	21689 33.06	Метод спутниковых	$Mt = \sqrt{(0.07^2 + 0.07^2)} = 0.10$	–

					х геодезическ их измерений (определени й)		
н297У	–	–	49528 6.55	21689 28.41	Метод спутниковы х геодезическ их измерений (определени й)	$Mt=\sqrt{(0.07^2+0.07^2)}$ =0.10	–

2. Сведения о частях границ уточняемого земельного участка с кадастровым номером 32:28:0015728:461

Обозначение части границ		Горизонтальное проложение (S), м	Описание прохождения части границ	Сведения о согласовании местоположения границ (согласовано/спорное)
от т.	до т.			
1	2	3	4	5
н297У	н299У	3.83	–	–
н299У	н373У	6.32	–	–
н373У	н374У	3.69	–	–
н374У	н297У	6.35	–	–

3. Сведения о характеристиках уточняемого земельного участка с кадастровым номером 32:28:0015728:461

№ п/п	Наименование характеристики земельного участка	Значение характеристики
1	2	3
1.	Адрес земельного участка	–
1.1	Сведения о местоположении земельного участка (при отсутствии адреса) в структурированном в соответствии с федеральной информационной адресной системой виде	Российская Федерация, Брянская обл.
1.2	Дополнительные сведения о местоположении земельного участка	городской округ Брянск, г. Брянск, территория ГО Бежичи-2, гараж 156
2.	Площадь земельного участка ± величина	24 кв.м ± 0.98 кв.м

	погрешности определения (вычисления) площади ($P \pm \Delta P$), м ²	
3.	Формула, примененная для вычисления предельной погрешности определения площади земельного участка с подставленными значениями и итоговые (вычисленные) значения (ΔP), м ²	$\Delta P = 2 * 0.10 * \sqrt{24} * \sqrt{((1 + 1.02^2)/(2 * 1.02))} = 0.98$
4.	Площадь земельного участка согласно сведениям Единого государственного реестра недвижимости ($P_{\text{кад}}$), м ²	24
5.	Оценка расхождения P и $P_{\text{кад}}$ ($P - P_{\text{кад}}$), м ²	0 кв.м
6.	Предельные минимальный и максимальный размеры земельного участка ($P_{\text{мин}}$ и $P_{\text{макс}}$), м ²	24
7.	Вид (виды) разрешенного использования	–
7.1	Дополнительные сведения об использовании земельного участка	–
8.	Кадастровый или иной государственный учетный номер (инвентарный) здания, сооружения, объекта незавершенного строительства, расположенного на земельном участке	32:28:0015728:1308
9.	Сведения о земельных участках (землях общего пользования, территории общего пользования), посредством которых обеспечивается доступ	–
10.	Иные сведения	–
4. Пояснения к сведениям об уточняемом земельном участке с кадастровым номером:		
<u>32:28:0015728:461</u>		
1.	–	

Сведения об уточняемых земельных участках

1. Сведения о характерных точках границ уточняемого земельного участка с кадастровым номером 32:28:0015728:462

Система координат МСК-32, зона 2

Зона № 2

Обозначение характерных точек границ	Координаты, м				Метод определения координат	Формулы, примененные для расчета средней квадратической погрешности определения координат характерных точек границ (Mt), с подставленными в такие формулы значениями и итоговые (вычисленные) значения Mt, м	Описание закрепления точки
	содержатся в Едином государственном реестре недвижимости		определены в результате выполнения комплексных кадастровых работ				
	X	Y	X	Y			
1	2	3	4	5	6	7	8
н294У	–	–	49528 3.30	21689 25.40	Метод спутниковых геодезических измерений (определений)	$Mt = \sqrt{(0.07^2 + 0.07^2)} = 0.10$	–
н293У	–	–	49528 3.61	21689 25.68	Метод спутниковых геодезических измерений (определений)	$Mt = \sqrt{(0.07^2 + 0.07^2)} = 0.10$	–
н297У	–	–	49528 6.55	21689 28.41	Метод спутниковых геодезических измерений (определений)	$Mt = \sqrt{(0.07^2 + 0.07^2)} = 0.10$	–
н374У	–	–	49528 2.22	21689 33.06	Метод спутниковых	$Mt = \sqrt{(0.07^2 + 0.07^2)} = 0.10$	–

					х геодезическ их измерений (определени й)		
н375У	–	–	49527 8.96	21689 30.07	Метод спутниковы х геодезическ их измерений (определени й)	$Mt=\sqrt{(0.07^2+0.07^2)}$ =0.10	–
н294У	–	–	49528 3.30	21689 25.40	Метод спутниковы х геодезическ их измерений (определени й)	$Mt=\sqrt{(0.07^2+0.07^2)}$ =0.10	–

2. Сведения о частях границ уточняемого земельного участка с кадастровым номером 32:28:0015728:462

Обозначение части границ		Горизонтальное проложение (S), м	Описание прохождения части границ	Сведения о согласовании местоположения границ (согласовано/спорное)
от т.	до т.			
1	2	3	4	5
н294У	н293У	0.42	–	–
н293У	н297У	4.01	–	–
н297У	н374У	6.35	–	–
н374У	н375У	4.42	–	–
н375У	н294У	6.38	–	–

3. Сведения о характеристиках уточняемого земельного участка с кадастровым номером 32:28:0015728:462

№ п/п	Наименование характеристики земельного участка	Значение характеристики
1	2	3
1.	Адрес земельного участка	–

1.1	Сведения о местоположении земельного участка (при отсутствии адреса) в структурированном в соответствии с федеральной информационной адресной системой виде	Российская Федерация, Брянская обл.
1.2	Дополнительные сведения о местоположении земельного участка	городской округ Брянск, г. Брянск, территория ГО Бежичи-2, гараж 157
2.	Площадь земельного участка \pm величина погрешности определения (вычисления) площади ($P \pm \Delta P$), м ²	28 кв.м \pm 1.06 кв.м
3.	Формула, примененная для вычисления предельной погрешности определения площади земельного участка с подставленными значениями и итоговые (вычисленные) значения (ΔP), м ²	$\Delta P = 2 * 0.10 * \sqrt{28} * \sqrt{((1 + 1.01^2)/(2 * 1.01))} = 1.06$
4.	Площадь земельного участка согласно сведениям Единого государственного реестра недвижимости ($P_{\text{кад}}$), м ²	26
5.	Оценка расхождения P и $P_{\text{кад}}$ ($P - P_{\text{кад}}$), м ²	2 кв.м
6.	Предельные минимальный и максимальный размеры земельного участка ($P_{\text{мин}}$ и $P_{\text{макс}}$), м ²	24
7.	Вид (виды) разрешенного использования	–
7.1	Дополнительные сведения об использовании земельного участка	–
8.	Кадастровый или иной государственный учетный номер (инвентарный) здания, сооружения, объекта незавершенного строительства, расположенного на земельном участке	32:28:0015728:1549
9.	Сведения о земельных участках (землях общего пользования, территории общего пользования), посредством которых обеспечивается доступ	–
10.	Иные сведения	–
4. Пояснения к сведениям об уточняемом земельном участке с кадастровым номером:		
<u>32:28:0015728:462</u>		
1.	–	

Сведения об уточняемых земельных участках

1. Сведения о характерных точках границ уточняемого земельного участка с кадастровым номером 32:28:0015728:464

Система координат МСК-32, зона 2

Зона № 2

Обозначение характерных точек границ	Координаты, м				Метод определения координат	Формулы, примененные для расчета средней квадратической погрешности определения координат характерных точек границ (Mt), с подставленными в такие формулы значениями и итоговые (вычисленные) значения Mt, м	Описание закрепления точки
	содержатся в Едином государственном реестре недвижимости		определены в результате выполнения комплексных кадастровых работ				
	X	Y	X	Y			
1	2	3	4	5	6	7	8
н377У	–	–	49527 0.89	21689 32.86	Метод спутниковых геодезических измерений (определений)	$Mt = \sqrt{(0.07^2 + 0.07^2)} = 0.10$	–
н378У	–	–	49527 3.93	21689 35.65	Метод спутниковых геодезических измерений (определений)	$Mt = \sqrt{(0.07^2 + 0.07^2)} = 0.10$	–
н379У	–	–	49526 9.63	21689 40.28	Метод спутниковых геодезических измерений (определений)	$Mt = \sqrt{(0.07^2 + 0.07^2)} = 0.10$	–
н380У	–	–	49526 6.53	21689 37.65	Метод спутниковых	$Mt = \sqrt{(0.07^2 + 0.07^2)} = 0.10$	–

					х геодезическ их измерений (определени й)		
н377У	–	–	49527 0.89	21689 32.86	Метод спутниковы х геодезическ их измерений (определени й)	$Mt=\sqrt{(0.07^2+0.07^2)}$ =0.10	–

2. Сведения о частях границ уточняемого земельного участка с кадастровым номером 32:28:0015728:464

Обозначение части границ		Горизонтальное проложение (S), м	Описание прохождения части границ	Сведения о согласовании местоположения границ (согласовано/спорное)
от т.	до т.			
1	2	3	4	5
н377У	н378У	4.13	–	–
н378У	н379У	6.32	–	–
н379У	н380У	4.07	–	–
н380У	н377У	6.48	–	–

3. Сведения о характеристиках уточняемого земельного участка с кадастровым номером 32:28:0015728:464

№ п/п	Наименование характеристики земельного участка	Значение характеристики
1	2	3
1.	Адрес земельного участка	–
1.1	Сведения о местоположении земельного участка (при отсутствии адреса) в структурированном в соответствии с федеральной информационной адресной системой виде	Российская Федерация, Брянская обл.
1.2	Дополнительные сведения о местоположении земельного участка	городской округ Брянск, г. Брянск, территория ГО Бежичи-2, гараж 159
2.	Площадь земельного участка ± величина	26 кв.м ± 1.02 кв.м

	погрешности определения (вычисления) площади ($P \pm \Delta P$), м ²	
3.	Формула, примененная для вычисления предельной погрешности определения площади земельного участка с подставленными значениями и итоговые (вычисленные) значения (ΔP), м ²	$\Delta P = 2 * 0.10 * \sqrt{26} * \sqrt{((1 + 1.00^2)/(2 * 1.00))} = 1.02$
4.	Площадь земельного участка согласно сведениям Единого государственного реестра недвижимости ($P_{\text{кад}}$), м ²	24
5.	Оценка расхождения P и $P_{\text{кад}}$ ($P - P_{\text{кад}}$), м ²	2 кв.м
6.	Предельные минимальный и максимальный размеры земельного участка ($P_{\text{мин}}$ и $P_{\text{макс}}$), м ²	24
7.	Вид (виды) разрешенного использования	–
7.1	Дополнительные сведения об использовании земельного участка	–
8.	Кадастровый или иной государственный учетный номер (инвентарный) здания, сооружения, объекта незавершенного строительства, расположенного на земельном участке	32:28:0015728:1140
9.	Сведения о земельных участках (землях общего пользования, территории общего пользования), посредством которых обеспечивается доступ	–
10.	Иные сведения	–
4. Пояснения к сведениям об уточняемом земельном участке с кадастровым номером:		
<u>32:28:0015728:464</u>		
1.	–	

Сведения об уточняемых земельных участках

1. Сведения о характерных точках границ уточняемого земельного участка с кадастровым номером 32:28:0015728:466

Система координат МСК-32, зона 2

Зона № 2

Обозначение характерных точек границ	Координаты, м				Метод определения координат	Формулы, примененные для расчета средней квадратической погрешности определения координат характерных точек границ (Mt), с подставленными в такие формулы значениями и итоговые (вычисленные) значения Mt, м	Описание закрепления точки
	содержатся в Едином государственном реестре недвижимости		определены в результате выполнения комплексных кадастровых работ				
	X	Y	X	Y			
1	2	3	4	5	6	7	8
н381У	–	–	49527 6.88	21689 38.38	Метод спутниковы х геодезическ их измерений (определени й)	$Mt=\sqrt{(0.07^2+0.07^2)}$ =0.10	–
24	–	–	49528 0.24	21689 41.44	Метод спутниковы х геодезическ их измерений (определени й)	$Mt=\sqrt{(0.07^2+0.07^2)}$ =0.10	–
25	–	–	49527 6.08	21689 46.05	Метод спутниковы х геодезическ их измерений (определени й)	$Mt=\sqrt{(0.07^2+0.07^2)}$ =0.10	–
н383У	–	–	49527 2.94	21689 43.18	Метод спутниковы	$Mt=\sqrt{(0.07^2+0.07^2)}$ =0.10	–

					х геодезическ их измерений (определени й)		
н382У	–	–	49527 2.81	21689 43.06	Метод спутниковы х геодезическ их измерений (определени й)	$Mt=\sqrt{(0.07^2+0.07^2)}$ =0.10	–
н381У	–	–	49527 6.88	21689 38.38	Метод спутниковы х геодезическ их измерений (определени й)	$Mt=\sqrt{(0.07^2+0.07^2)}$ =0.10	–

2. Сведения о частях границ уточняемого земельного участка с кадастровым номером 32:28:0015728:466

Обозначение части границ		Горизонтальное проложение (S), м	Описание прохождения части границ	Сведения о согласовании местоположения границ (согласовано/спорное)
от т.	до т.			
1	2	3	4	5
н381У	24	4.54	–	–
24	25	6.21	–	–
25	н383У	4.25	–	–
н383У	н382У	0.18	–	–
н382У	н381У	6.20	–	–

3. Сведения о характеристиках уточняемого земельного участка с кадастровым номером 32:28:0015728:466

№ п/п	Наименование характеристики земельного участка	Значение характеристики
1	2	3
1.	Адрес земельного участка	–

1.1	Сведения о местоположении земельного участка (при отсутствии адреса) в структурированном в соответствии с федеральной информационной адресной системой виде	Российская Федерация, Брянская обл.
1.2	Дополнительные сведения о местоположении земельного участка	городской округ Брянск, г. Брянск, территория ГО Бежичи-2, гараж 161
2.	Площадь земельного участка \pm величина погрешности определения (вычисления) площади ($P \pm \Delta P$), м ²	28 кв.м \pm 1.06 кв.м
3.	Формула, примененная для вычисления предельной погрешности определения площади земельного участка с подставленными значениями и итоговые (вычисленные) значения (ΔP), м ²	$\Delta P = 2 * 0.10 * \sqrt{28} * \sqrt{((1 + 1.03^2)/(2 * 1.03))} = 1.06$
4.	Площадь земельного участка согласно сведениям Единого государственного реестра недвижимости ($P_{\text{кад}}$), м ²	28
5.	Оценка расхождения P и $P_{\text{кад}}$ ($P - P_{\text{кад}}$), м ²	0 кв.м
6.	Предельные минимальный и максимальный размеры земельного участка ($P_{\text{мин}}$ и $P_{\text{макс}}$), м ²	24
7.	Вид (виды) разрешенного использования	–
7.1	Дополнительные сведения об использовании земельного участка	–
8.	Кадастровый или иной государственный учетный номер (инвентарный) здания, сооружения, объекта незавершенного строительства, расположенного на земельном участке	32:28:0015728:1552
9.	Сведения о земельных участках (землях общего пользования, территории общего пользования), посредством которых обеспечивается доступ	–
10.	Иные сведения	–
4. Пояснения к сведениям об уточняемом земельном участке с кадастровым номером:		
<u>32:28:0015728:466</u>		
1.	–	

Сведения об уточняемых земельных участках

1. Сведения о характерных точках границ уточняемого земельного участка с кадастровым номером 32:28:0015728:619

Система координат МСК-32, зона 2

Зона № 2

Обозначение характерных точек границ	Координаты, м				Метод определения координат	Формулы, примененные для расчета средней квадратической погрешности определения координат характерных точек границ (Mt), с подставленными в такие формулы значениями и итоговые (вычисленные) значения Mt, м	Описание закрепления точки
	содержатся в Едином государственном реестре недвижимости		определены в результате выполнения комплексных кадастровых работ				
	X	Y	X	Y			
1	2	3	4	5	6	7	8
н384У	–	–	49528 6.16	21689 46.75	Метод спутниковы х геодезическ их измерений (определени й)	$Mt = \sqrt{(0.07^2 + 0.07^2)}$ =0.10	–
н385У	–	–	49528 9.12	21689 49.43	Метод спутниковы х геодезическ их измерений (определени й)	$Mt = \sqrt{(0.07^2 + 0.07^2)}$ =0.10	–
н386У	–	–	49528 5.08	21689 53.92	Метод спутниковы х геодезическ их измерений (определени й)	$Mt = \sqrt{(0.07^2 + 0.07^2)}$ =0.10	–
н387У	–	–	49528 2.01	21689 51.33	Метод спутниковы	$Mt = \sqrt{(0.07^2 + 0.07^2)}$ =0.10	–

					х геодезическ их измерений (определени й)		
н384У	–	–	49528 6.16	21689 46.75	Метод спутниковы х геодезическ их измерений (определени й)	$Mt=\sqrt{(0.07^2+0.07^2)}$ =0.10	–

2. Сведения о частях границ уточняемого земельного участка с кадастровым номером 32:28:0015728:619

Обозначение части границ		Горизонтальное проложение (S), м	Описание прохождения части границ	Сведения о согласовании местоположения границ (согласовано/спорное)
от т.	до т.			
1	2	3	4	5
н384У	н385У	3.99	–	–
н385У	н386У	6.04	–	–
н386У	н387У	4.02	–	–
н387У	н384У	6.18	–	–

3. Сведения о характеристиках уточняемого земельного участка с кадастровым номером 32:28:0015728:619

№ п/п	Наименование характеристики земельного участка	Значение характеристики
1	2	3
1.	Адрес земельного участка	–
1.1	Сведения о местоположении земельного участка (при отсутствии адреса) в структурированном в соответствии с федеральной информационной адресной системой виде	Российская Федерация, Брянская обл.
1.2	Дополнительные сведения о местоположении земельного участка	городской округ Брянск, г. Брянск, территория ГО Бежичи-2, гараж 164
2.	Площадь земельного участка ± величина	24 кв.м ± 0.99 кв.м

	погрешности определения (вычисления) площади ($P \pm \Delta P$), м ²	
3.	Формула, примененная для вычисления предельной погрешности определения площади земельного участка с подставленными значениями и итоговые (вычисленные) значения (ΔP), м ²	$\Delta P = 2 * 0.10 * \sqrt{24} * \sqrt{((1 + 1.01^2)/(2 * 1.01))} = 0.99$
4.	Площадь земельного участка согласно сведениям Единого государственного реестра недвижимости ($P_{\text{кад}}$), м ²	26
5.	Оценка расхождения P и $P_{\text{кад}}$ ($P - P_{\text{кад}}$), м ²	2 кв.м
6.	Предельные минимальный и максимальный размеры земельного участка ($P_{\text{мин}}$ и $P_{\text{макс}}$), м ²	24
7.	Вид (виды) разрешенного использования	–
7.1	Дополнительные сведения об использовании земельного участка	–
8.	Кадастровый или иной государственный учетный номер (инвентарный) здания, сооружения, объекта незавершенного строительства, расположенного на земельном участке	32:28:0015728:1551
9.	Сведения о земельных участках (землях общего пользования, территории общего пользования), посредством которых обеспечивается доступ	–
10.	Иные сведения	–
4. Пояснения к сведениям об уточняемом земельном участке с кадастровым номером:		
<u>32:28:0015728:619</u>		
1.	–	

Сведения об уточняемых земельных участках

1. Сведения о характерных точках границ уточняемого земельного участка с кадастровым номером 32:28:0015728:468

Система координат МСК-32, зона 2

Зона № 2

Обозначение характерных точек границ	Координаты, м				Метод определения координат	Формулы, примененные для расчета средней квадратической погрешности определения координат характерных точек границ (Mt), с подставленными в такие формулы значениями и итоговые (вычисленные) значения Mt, м	Описание закрепления точки
	содержатся в Едином государственном реестре недвижимости		определены в результате выполнения комплексных кадастровых работ				
	X	Y	X	Y			
1	2	3	4	5	6	7	8
н388У	–	–	49529 2.00	21689 52.00	Метод спутниковых геодезических измерений (определений)	$Mt = \sqrt{(0.07^2 + 0.07^2)} = 0.10$	–
н390У	–	–	49529 5.28	21689 54.79	Метод спутниковых геодезических измерений (определений)	$Mt = \sqrt{(0.07^2 + 0.07^2)} = 0.10$	–
н391У	–	–	49529 0.85	21689 59.42	Метод спутниковых геодезических измерений (определений)	$Mt = \sqrt{(0.07^2 + 0.07^2)} = 0.10$	–
н389У	–	–	49528 8.04	21689 56.58	Метод спутниковых	$Mt = \sqrt{(0.07^2 + 0.07^2)} = 0.10$	–

					х геодезическ их измерений (определени й)		
н388У	–	–	49529 2.00	21689 52.00	Метод спутниковы х геодезическ их измерений (определени й)	$Mt=\sqrt{(0.07^2+0.07^2)}$ =0.10	–

2. Сведения о частях границ уточняемого земельного участка с кадастровым номером 32:28:0015728:468

Обозначение части границ		Горизонтальное проложение (S), м	Описание прохождения части границ	Сведения о согласовании местоположения границ (согласовано/спорное)
от т.	до т.			
1	2	3	4	5
н388У	н390У	4.31	–	–
н390У	н391У	6.41	–	–
н391У	н389У	4.00	–	–
н389У	н388У	6.05	–	–

3. Сведения о характеристиках уточняемого земельного участка с кадастровым номером 32:28:0015728:468

№ п/п	Наименование характеристики земельного участка	Значение характеристики
1	2	3
1.	Адрес земельного участка	–
1.1	Сведения о местоположении земельного участка (при отсутствии адреса) в структурированном в соответствии с федеральной информационной адресной системой виде	Российская Федерация, Брянская обл.
1.2	Дополнительные сведения о местоположении земельного участка	городской округ Брянск, г. Брянск, территория ГО Бежичи-2, гараж 166
2.	Площадь земельного участка ± величина	26 кв.м ± 1.02 кв.м

	погрешности определения (вычисления) площади ($P \pm \Delta P$), м ²	
3.	Формула, примененная для вычисления предельной погрешности определения площади земельного участка с подставленными значениями и итоговые (вычисленные) значения (ΔP), м ²	$\Delta P = 2 * 0.10 * \sqrt{26} * \sqrt{((1 + 1.02^2)/(2 * 1.02))} = 1.02$
4.	Площадь земельного участка согласно сведениям Единого государственного реестра недвижимости ($P_{\text{кад}}$), м ²	27
5.	Оценка расхождения P и $P_{\text{кад}}$ ($P - P_{\text{кад}}$), м ²	1 кв.м
6.	Предельные минимальный и максимальный размеры земельного участка ($P_{\text{мин}}$ и $P_{\text{макс}}$), м ²	24
7.	Вид (виды) разрешенного использования	–
7.1	Дополнительные сведения об использовании земельного участка	–
8.	Кадастровый или иной государственный учетный номер (инвентарный) здания, сооружения, объекта незавершенного строительства, расположенного на земельном участке	32:28:0015728:1146
9.	Сведения о земельных участках (землях общего пользования, территории общего пользования), посредством которых обеспечивается доступ	–
10.	Иные сведения	–
4. Пояснения к сведениям об уточняемом земельном участке с кадастровым номером:		
<u>32:28:0015728:468</u>		
1.	–	

Сведения об уточняемых земельных участках

1. Сведения о характерных точках границ уточняемого земельного участка с кадастровым номером 32:28:0015728:470

Система координат МСК-32, зона 2

Зона № 2

Обозначение характерных точек границ	Координаты, м				Метод определения координат	Формулы, примененные для расчета средней квадратической погрешности определения координат характерных точек границ (Mt), с подставленными в такие формулы значениями и итоговые (вычисленные) значения Mt, м	Описание закрепления точки
	содержатся в Едином государственном реестре недвижимости		определены в результате выполнения комплексных кадастровых работ				
	X	Y	X	Y			
1	2	3	4	5	6	7	8
н392У	–	–	49529 8.12	21689 57.48	Метод спутниковых геодезических измерений (определений)	$Mt = \sqrt{(0.07^2 + 0.07^2)} = 0.10$	–
н394У	–	–	49530 0.99	21689 60.19	Метод спутниковых геодезических измерений (определений)	$Mt = \sqrt{(0.07^2 + 0.07^2)} = 0.10$	–
н395У	–	–	49529 6.74	21689 64.86	Метод спутниковых геодезических измерений (определений)	$Mt = \sqrt{(0.07^2 + 0.07^2)} = 0.10$	–
н396У	–	–	49529 6.65	21689 64.78	Метод спутниковых	$Mt = \sqrt{(0.07^2 + 0.07^2)} = 0.10$	–

					х геодезическ их измерений (определени й)		
н393У	–	–	49529 3.92	21689 62.20	Метод спутниковы х геодезическ их измерений (определени й)	$Mt=\sqrt{(0.07^2+0.07^2)}$ =0.10	–
н392У	–	–	49529 8.12	21689 57.48	Метод спутниковы х геодезическ их измерений (определени й)	$Mt=\sqrt{(0.07^2+0.07^2)}$ =0.10	–

2. Сведения о частях границ уточняемого земельного участка с кадастровым номером 32:28:0015728:470

Обозначение части границ		Горизонтальное проложение (S), м	Описание прохождения части границ	Сведения о согласовании местоположения границ (согласовано/спорное)
от т.	до т.			
1	2	3	4	5
н392У	н394У	3.95	–	–
н394У	н395У	6.31	–	–
н395У	н396У	0.12	–	–
н396У	н393У	3.76	–	–
н393У	н392У	6.32	–	–

3. Сведения о характеристиках уточняемого земельного участка с кадастровым номером 32:28:0015728:470

№ п/п	Наименование характеристики земельного участка	Значение характеристики
1	2	3
1.	Адрес земельного участка	–

1.1	Сведения о местоположении земельного участка (при отсутствии адреса) в структурированном в соответствии с федеральной информационной адресной системой виде	Российская Федерация, Брянская обл.
1.2	Дополнительные сведения о местоположении земельного участка	городской округ Брянск, г. Брянск, территория ГО Бежичи-2, гараж 168
2.	Площадь земельного участка \pm величина погрешности определения (вычисления) площади ($P \pm \Delta P$), м ²	25 кв.м \pm 0.99 кв.м
3.	Формула, примененная для вычисления предельной погрешности определения площади земельного участка с подставленными значениями и итоговые (вычисленные) значения (ΔP), м ²	$\Delta P = 2 * 0.10 * \sqrt{25} * \sqrt{((1 + 1.04^2)/(2 * 1.04))} = 0.99$
4.	Площадь земельного участка согласно сведениям Единого государственного реестра недвижимости ($P_{\text{кад}}$), м ²	25
5.	Оценка расхождения P и $P_{\text{кад}}$ ($P - P_{\text{кад}}$), м ²	0 кв.м
6.	Предельные минимальный и максимальный размеры земельного участка ($P_{\text{мин}}$ и $P_{\text{макс}}$), м ²	24
7.	Вид (виды) разрешенного использования	–
7.1	Дополнительные сведения об использовании земельного участка	–
8.	Кадастровый или иной государственный учетный номер (инвентарный) здания, сооружения, объекта незавершенного строительства, расположенного на земельном участке	32:28:0015728:1301
9.	Сведения о земельных участках (землях общего пользования, территории общего пользования), посредством которых обеспечивается доступ	–
10.	Иные сведения	–
4. Пояснения к сведениям об уточняемом земельном участке с кадастровым номером:		
<u>32:28:0015728:470</u>		
1.	–	

Сведения об уточняемых земельных участках

1. Сведения о характерных точках границ уточняемого земельного участка с кадастровым номером 32:28:0015728:472

Система координат МСК-32, зона 2

Зона № 2

Обозначение характерных точек границ	Координаты, м				Метод определения координат	Формулы, примененные для расчета средней квадратической погрешности определения координат характерных точек границ (Mt), с подставленными в такие формулы значениями и итоговые (вычисленные) значения Mt, м	Описание закрепления точки
	содержатся в Едином государственном реестре недвижимости		определены в результате выполнения комплексных кадастровых работ				
	X	Y	X	Y			
1	2	3	4	5	6	7	8
н397У	–	–	49530 3.95	21689 62.98	Метод спутниковы х геодезическ их измерений (определени й)	$Mt = \sqrt{(0.07^2 + 0.07^2)}$ =0.10	–
н399У	–	–	49530 6.37	21689 65.09	Метод спутниковы х геодезическ их измерений (определени й)	$Mt = \sqrt{(0.07^2 + 0.07^2)}$ =0.10	–
н400У	–	–	49530 2.12	21689 69.62	Метод спутниковы х геодезическ их измерений (определени й)	$Mt = \sqrt{(0.07^2 + 0.07^2)}$ =0.10	–
н398У	–	–	49529 9.70	21689 67.51	Метод спутниковы	$Mt = \sqrt{(0.07^2 + 0.07^2)}$ =0.10	–

					х геодезическ их измерений (определени й)		
н397У	–	–	49530 3.95	21689 62.98	Метод спутниковы х геодезическ их измерений (определени й)	$Mt=\sqrt{(0.07^2+0.07^2)}$ =0.10	–

2. Сведения о частях границ уточняемого земельного участка с кадастровым номером 32:28:0015728:472

Обозначение части границ		Горизонтальное проложение (S), м	Описание прохождения части границ	Сведения о согласовании местоположения границ (согласовано/спорное)
от т.	до т.			
1	2	3	4	5
н397У	н399У	3.21	–	–
н399У	н400У	6.21	–	–
н400У	н398У	3.21	–	–
н398У	н397У	6.21	–	–

3. Сведения о характеристиках уточняемого земельного участка с кадастровым номером 32:28:0015728:472

№ п/п	Наименование характеристики земельного участка	Значение характеристики
1	2	3
1.	Адрес земельного участка	–
1.1	Сведения о местоположении земельного участка (при отсутствии адреса) в структурированном в соответствии с федеральной информационной адресной системой виде	Российская Федерация, Брянская обл.
1.2	Дополнительные сведения о местоположении земельного участка	городской округ Брянск, г. Брянск, территория ГО Бежичи-2, гараж 170
2.	Площадь земельного участка ± величина	20 кв.м ± 0.89 кв.м

	погрешности определения (вычисления) площади ($P \pm \Delta P$), м ²	
3.	Формула, примененная для вычисления предельной погрешности определения площади земельного участка с подставленными значениями и итоговые (вычисленные) значения (ΔP), м ²	$\Delta P = 2 * 0.10 * \sqrt{20} * \sqrt{((1 + 1.00^2)/(2 * 1.00))} = 0.89$
4.	Площадь земельного участка согласно сведениям Единого государственного реестра недвижимости ($P_{\text{кад}}$), м ²	20
5.	Оценка расхождения P и $P_{\text{кад}}$ ($P - P_{\text{кад}}$), м ²	0 кв.м
6.	Предельные минимальный и максимальный размеры земельного участка ($P_{\text{мин}}$ и $P_{\text{макс}}$), м ²	24
7.	Вид (виды) разрешенного использования	—
7.1	Дополнительные сведения об использовании земельного участка	—
8.	Кадастровый или иной государственный учетный номер (инвентарный) здания, сооружения, объекта незавершенного строительства, расположенного на земельном участке	32:28:0015728:1294
9.	Сведения о земельных участках (землях общего пользования, территории общего пользования), посредством которых обеспечивается доступ	—
10.	Иные сведения	—
4. Пояснения к сведениям об уточняемом земельном участке с кадастровым номером:		
<u>32:28:0015728:472</u>		
1.	—	

Сведения об уточняемых земельных участках

1. Сведения о характерных точках границ уточняемого земельного участка с кадастровым номером 32:28:0015728:473

Система координат МСК-32, зона 2

Зона № 2

Обозначение характерных точек границ	Координаты, м				Метод определения координат	Формулы, примененные для расчета средней квадратической погрешности определения координат характерных точек границ (Mt), с подставленными в такие формулы значениями и итоговые (вычисленные) значения Mt, м	Описание закрепления точки
	содержатся в Едином государственном реестре недвижимости		определены в результате выполнения комплексных кадастровых работ				
	X	Y	X	Y			
1	2	3	4	5	6	7	8
н399У	–	–	49530 6.37	21689 65.09	Метод спутниковых геодезических измерений (определений)	$Mt = \sqrt{(0.07^2 + 0.07^2)} = 0.10$	–
н401У	–	–	49530 9.41	21689 67.79	Метод спутниковых геодезических измерений (определений)	$Mt = \sqrt{(0.07^2 + 0.07^2)} = 0.10$	–
н402У	–	–	49530 5.21	21689 72.48	Метод спутниковых геодезических измерений (определений)	$Mt = \sqrt{(0.07^2 + 0.07^2)} = 0.10$	–
26	–	–	49530 5.10	21689 72.38	Метод спутниковых	$Mt = \sqrt{(0.07^2 + 0.07^2)} = 0.10$	–

					х геодезическ их измерений (определени й)		
н403У	–	–	49530 2.38	21689 69.86	Метод спутниковы х геодезическ их измерений (определени й)	$Mt=\sqrt{(0.07^2+0.07^2)}$ =0.10	–
н400У	–	–	49530 2.12	21689 69.62	Метод спутниковы х геодезическ их измерений (определени й)	$Mt=\sqrt{(0.07^2+0.07^2)}$ =0.10	–
н399У	–	–	49530 6.37	21689 65.09	Метод спутниковы х геодезическ их измерений (определени й)	$Mt=\sqrt{(0.07^2+0.07^2)}$ =0.10	–

2. Сведения о частях границ уточняемого земельного участка с кадастровым номером 32:28:0015728:473

Обозначение части границ		Горизонтальное проложение (S), м	Описание прохождения части границ	Сведения о согласовании местоположения границ (согласовано/спорное)
от т.	до т.			
1	2	3	4	5
н399У	н401У	4.07	–	–
н401У	н402У	6.30	–	–
н402У	26	0.15	–	–
26	н403У	3.71	–	–
н403У	н400У	0.35	–	–

н400У	н399У	6.21	–	–
3. Сведения о характеристиках уточняемого земельного участка с кадастровым номером 32:28:0015728:473				
№ п/п	Наименование характеристики земельного участка	Значение характеристики		
1	2	3		
1.	Адрес земельного участка	–		
1.1	Сведения о местоположении земельного участка (при отсутствии адреса) в структурированном в соответствии с федеральной информационной адресной системой виде	Российская Федерация, Брянская обл.		
1.2	Дополнительные сведения о местоположении земельного участка	городской округ Брянск, г. Брянск, территория ГО Бежичи-2, гараж 171		
2.	Площадь земельного участка \pm величина погрешности определения (вычисления) площади ($P \pm \Delta P$), м ²	26 кв.м \pm 1.02 кв.м		
3.	Формула, примененная для вычисления предельной погрешности определения площади земельного участка с подставленными значениями и итоговые (вычисленные) значения (ΔP), м ²	$\Delta P = 2 * 0.10 * \sqrt{26} * \sqrt{((1 + 1.01^2)/(2 * 1.01))} = 1.02$		
4.	Площадь земельного участка согласно сведениям Единого государственного реестра недвижимости ($P_{\text{кад}}$), м ²	26		
5.	Оценка расхождения P и $P_{\text{кад}}$ ($P - P_{\text{кад}}$), м ²	0 кв.м		
6.	Предельные минимальный и максимальный размеры земельного участка ($P_{\text{мин}}$ и $P_{\text{макс}}$), м ²	24		
7.	Вид (виды) разрешенного использования	–		
7.1	Дополнительные сведения об использовании земельного участка	–		
8.	Кадастровый или иной государственный учетный номер (инвентарный) здания, сооружения, объекта незавершенного строительства, расположенного на земельном участке	32:28:0015728:717		
9.	Сведения о земельных участках (землях общего пользования, территории общего пользования), посредством которых обеспечивается доступ	–		

10.	Иные сведения	—
4. Пояснения к сведениям об уточняемом земельном участке с кадастровым номером: <u>32:28:0015728:473</u>		
1.	—	

Сведения об уточняемых земельных участках

1. Сведения о характерных точках границ уточняемого земельного участка с кадастровым номером 32:28:0015728:476

Система координат МСК-23, зона 2

Зона № 2

Обозначение характерных точек границ	Координаты, м				Метод определения координат	Формулы, примененные для расчета средней квадратической погрешности определения координат характерных точек границ (Mt), с подставленными в такие формулы значениями и итоговые (вычисленные) значения Mt, м	Описание закрепления точки
	содержатся в Едином государственном реестре недвижимости		определены в результате выполнения комплексных кадастровых работ				
	X	Y	X	Y			
1	2	3	4	5	6	7	8
н406У	–	–	49531 5.36	21689 72.98	Метод спутниковы х геодезическ их измерений (определени й)	$Mt=\sqrt{(0.07^2+0.07^2)}$ =0.10	–
н408У	–	–	49531 8.50	21689 75.85	Метод спутниковы х геодезическ их измерений (определени й)	$Mt=\sqrt{(0.07^2+0.07^2)}$ =0.10	–
н409У	–	–	49531 4.45	21689 80.45	Метод спутниковы х геодезическ их измерений (определени й)	$Mt=\sqrt{(0.07^2+0.07^2)}$ =0.10	–
н407У	–	–	49531 1.29	21689 77.82	Метод спутниковы	$Mt=\sqrt{(0.07^2+0.07^2)}$ =0.10	–

					х геодезическ их измерений (определени й)		
н406У	–	–	49531 5.36	21689 72.98	Метод спутниковы х геодезическ их измерений (определени й)	$Mt=\sqrt{(0.07^2+0.07^2)}$ =0.10	–

2. Сведения о частях границ уточняемого земельного участка с кадастровым номером 32:28:0015728:476

Обозначение части границ		Горизонтальное проложение (S), м	Описание прохождения части границ	Сведения о согласовании местоположения границ (согласовано/спорное)
от т.	до т.			
1	2	3	4	5
н406У	н408У	4.25	–	–
н408У	н409У	6.13	–	–
н409У	н407У	4.11	–	–
н407У	н406У	6.32	–	–

3. Сведения о характеристиках уточняемого земельного участка с кадастровым номером 32:28:0015728:476

№ п/п	Наименование характеристики земельного участка	Значение характеристики
1	2	3
1.	Адрес земельного участка	–
1.1	Сведения о местоположении земельного участка (при отсутствии адреса) в структурированном в соответствии с федеральной информационной адресной системой виде	Российская Федерация, Брянская обл.
1.2	Дополнительные сведения о местоположении земельного участка	городской округ Брянск, г. Брянск, территория ГО Бежичи-2, гараж 174
2.	Площадь земельного участка ± величина	26 кв.м ± 1.02 кв.м

	погрешности определения (вычисления) площади ($P \pm \Delta P$), м ²	
3.	Формула, примененная для вычисления предельной погрешности определения площади земельного участка с подставленными значениями и итоговые (вычисленные) значения (ΔP), м ²	$\Delta P = 2 * 0.10 * \sqrt{26} * \sqrt{((1 + 1.04^2)/(2 * 1.04))} = 1.02$
4.	Площадь земельного участка согласно сведениям Единого государственного реестра недвижимости ($P_{\text{кад}}$), м ²	27
5.	Оценка расхождения P и $P_{\text{кад}}$ ($P - P_{\text{кад}}$), м ²	1 кв.м
6.	Предельные минимальный и максимальный размеры земельного участка ($P_{\text{мин}}$ и $P_{\text{макс}}$), м ²	—
7.	Вид (виды) разрешенного использования	—
7.1	Дополнительные сведения об использовании земельного участка	—
8.	Кадастровый или иной государственный учетный номер (инвентарный) здания, сооружения, объекта незавершенного строительства, расположенного на земельном участке	32:28:0015728:868
9.	Сведения о земельных участках (землях общего пользования, территории общего пользования), посредством которых обеспечивается доступ	—
10.	Иные сведения	—
4. Пояснения к сведениям об уточняемом земельном участке с кадастровым номером: <u>32:28:0015728:476</u>		
1.	—	

Сведения об уточняемых земельных участках

1. Сведения о характерных точках границ уточняемого земельного участка с кадастровым номером 32:28:0015728:477

Система координат МСК-32, зона 2

Зона № 2

Обозначение характерных точек границ	Координаты, м				Метод определения координат	Формулы, примененные для расчета средней квадратической погрешности определения координат характерных точек границ (Mt), с подставленными в такие формулы значениями и итоговые (вычисленные) значения Mt, м	Описание закрепления точки
	содержатся в Едином государственном реестре недвижимости		определены в результате выполнения комплексных кадастровых работ				
	X	Y	X	Y			
1	2	3	4	5	6	7	8
н410У	–	–	49532 1.51	21689 78.52	Метод спутниковых геодезических измерений (определений)	$Mt = \sqrt{(0.07^2 + 0.07^2)} = 0.10$	–
н412У	–	–	49532 4.59	21689 81.28	Метод спутниковых геодезических измерений (определений)	$Mt = \sqrt{(0.07^2 + 0.07^2)} = 0.10$	–
н413У	–	–	49532 0.36	21689 85.95	Метод спутниковых геодезических измерений (определений)	$Mt = \sqrt{(0.07^2 + 0.07^2)} = 0.10$	–
н414У	–	–	49531 7.56	21689 83.24	Метод спутниковых	$Mt = \sqrt{(0.07^2 + 0.07^2)} = 0.10$	–

					х геодезическ их измерений (определени й)		
н411У	–	–	49531 7.38	21689 83.06	Метод спутниковы х геодезическ их измерений (определени й)	$Mt=\sqrt{(0.07^2+0.07^2)}$ =0.10	–
н410У	–	–	49532 1.51	21689 78.52	Метод спутниковы х геодезическ их измерений (определени й)	$Mt=\sqrt{(0.07^2+0.07^2)}$ =0.10	–

2. Сведения о частях границ уточняемого земельного участка с кадастровым номером 32:28:0015728:477

Обозначение части границ		Горизонтальное проложение (S), м	Описание прохождения части границ	Сведения о согласовании местоположения границ (согласовано/спорное)
от т.	до т.			
1	2	3	4	5
н410У	н412У	4.14	–	–
н412У	н413У	6.30	–	–
н413У	н414У	3.90	–	–
н414У	н411У	0.25	–	–
н411У	н410У	6.14	–	–

3. Сведения о характеристиках уточняемого земельного участка с кадастровым номером 32:28:0015728:477

№ п/п	Наименование характеристики земельного участка	Значение характеристики
1	2	3
1.	Адрес земельного участка	–

1.1	Сведения о местоположении земельного участка (при отсутствии адреса) в структурированном в соответствии с федеральной информационной адресной системой виде	Российская Федерация, Брянская обл.
1.2	Дополнительные сведения о местоположении земельного участка	городской округ Брянск, г. Брянск, территория ГО Бежичи-2, гараж 176
2.	Площадь земельного участка \pm величина погрешности определения (вычисления) площади ($P \pm \Delta P$), м ²	26 кв.м \pm 1.02 кв.м
3.	Формула, примененная для вычисления предельной погрешности определения площади земельного участка с подставленными значениями и итоговые (вычисленные) значения (ΔP), м ²	$\Delta P = 2 * 0.10 * \sqrt{26} * \sqrt{((1 + 1.03^2)/(2 * 1.03))} = 1.02$
4.	Площадь земельного участка согласно сведениям Единого государственного реестра недвижимости ($P_{\text{кад}}$), м ²	27
5.	Оценка расхождения P и $P_{\text{кад}}$ ($P - P_{\text{кад}}$), м ²	1 кв.м
6.	Предельные минимальный и максимальный размеры земельного участка ($P_{\text{мин}}$ и $P_{\text{макс}}$), м ²	24
7.	Вид (виды) разрешенного использования	–
7.1	Дополнительные сведения об использовании земельного участка	–
8.	Кадастровый или иной государственный учетный номер (инвентарный) здания, сооружения, объекта незавершенного строительства, расположенного на земельном участке	32:28:0015728:956
9.	Сведения о земельных участках (землях общего пользования, территории общего пользования), посредством которых обеспечивается доступ	–
10.	Иные сведения	–
4. Пояснения к сведениям об уточняемом земельном участке с кадастровым номером:		
<u>32:28:0015728:477</u>		
1.	–	

Сведения об уточняемых земельных участках

1. Сведения о характерных точках границ уточняемого земельного участка с кадастровым номером 32:28:0015728:478

Система координат МСК-32, зона 2

Зона № 2

Обозначение характерных точек границ	Координаты, м				Метод определения координат	Формулы, примененные для расчета средней квадратической погрешности определения координат характерных точек границ (Mt), с подставленными в такие формулы значениями и итоговые (вычисленные) значения Mt, м	Описание закрепления точки
	содержатся в Едином государственном реестре недвижимости		определены в результате выполнения комплексных кадастровых работ				
	X	Y	X	Y			
1	2	3	4	5	6	7	8
н412У	–	–	49532 4.59	21689 81.28	Метод спутниковых геодезических измерений (определений)	$Mt = \sqrt{(0.07^2 + 0.07^2)} = 0.10$	–
н415У	–	–	49532 7.69	21689 84.07	Метод спутниковых геодезических измерений (определений)	$Mt = \sqrt{(0.07^2 + 0.07^2)} = 0.10$	–
н416У	–	–	49532 3.55	21689 88.66	Метод спутниковых геодезических измерений (определений)	$Mt = \sqrt{(0.07^2 + 0.07^2)} = 0.10$	–
н413У	–	–	49532 0.36	21689 85.95	Метод спутниковых	$Mt = \sqrt{(0.07^2 + 0.07^2)} = 0.10$	–

					х геодезическ их измерений (определени й)		
н412У	–	–	49532 4.59	21689 81.28	Метод спутниковы х геодезическ их измерений (определени й)	$Mt=\sqrt{(0.07^2+0.07^2)}$ =0.10	–

2. Сведения о частях границ уточняемого земельного участка с кадастровым номером 32:28:0015728:478

Обозначение части границ		Горизонтальное проложение (S), м	Описание прохождения части границ	Сведения о согласовании местоположения границ (согласовано/спорное)
от т.	до т.			
1	2	3	4	5
н412У	н415У	4.17	–	–
н415У	н416У	6.18	–	–
н416У	н413У	4.19	–	–
н413У	н412У	6.30	–	–

3. Сведения о характеристиках уточняемого земельного участка с кадастровым номером 32:28:0015728:478

№ п/п	Наименование характеристики земельного участка	Значение характеристики
1	2	3
1.	Адрес земельного участка	–
1.1	Сведения о местоположении земельного участка (при отсутствии адреса) в структурированном в соответствии с федеральной информационной адресной системой виде	Российская Федерация, Брянская обл.
1.2	Дополнительные сведения о местоположении земельного участка	городской округ Брянск, г. Брянск, территория ГО Бежичи-2, гараж 177
2.	Площадь земельного участка ± величина	26 кв.м ± 1.02 кв.м

	погрешности определения (вычисления) площади ($P \pm \Delta P$), м ²	
3.	Формула, примененная для вычисления предельной погрешности определения площади земельного участка с подставленными значениями и итоговые (вычисленные) значения (ΔP), м ²	$\Delta P = 2 * 0.10 * \sqrt{26} * \sqrt{((1 + 1.01^2)/(2 * 1.01))} = 1.02$
4.	Площадь земельного участка согласно сведениям Единого государственного реестра недвижимости ($P_{\text{кад}}$), м ²	27
5.	Оценка расхождения P и $P_{\text{кад}}$ ($P - P_{\text{кад}}$), м ²	1 кв.м
6.	Предельные минимальный и максимальный размеры земельного участка ($P_{\text{мин}}$ и $P_{\text{макс}}$), м ²	24
7.	Вид (виды) разрешенного использования	–
7.1	Дополнительные сведения об использовании земельного участка	–
8.	Кадастровый или иной государственный учетный номер (инвентарный) здания, сооружения, объекта незавершенного строительства, расположенного на земельном участке	32:28:0015728:1279
9.	Сведения о земельных участках (землях общего пользования, территории общего пользования), посредством которых обеспечивается доступ	–
10.	Иные сведения	–
4. Пояснения к сведениям об уточняемом земельном участке с кадастровым номером:		
<u>32:28:0015728:478</u>		
1.	–	

Сведения об уточняемых земельных участках

1. Сведения о характерных точках границ уточняемого земельного участка с кадастровым номером 32:28:0015728:479

Система координат МСК-32, зона 2

Зона № 2

Обозначение характерных точек границ	Координаты, м				Метод определения координат	Формулы, примененные для расчета средней квадратической погрешности определения координат характерных точек границ (Mt), с подставленными в такие формулы значениями и итоговые (вычисленные) значения Mt, м	Описание закрепления точки
	содержатся в Едином государственном реестре недвижимости		определены в результате выполнения комплексных кадастровых работ				
	X	Y	X	Y			
1	2	3	4	5	6	7	8
н415У	–	–	49532 7.69	21689 84.07	Метод спутниковы х геодезическ их измерений (определени й)	$Mt=\sqrt{(0.07^2+0.07^2)}$ =0.10	–
н417У	–	–	49533 0.63	21689 86.71	Метод спутниковы х геодезическ их измерений (определени й)	$Mt=\sqrt{(0.07^2+0.07^2)}$ =0.10	–
н418У	–	–	49532 6.49	21689 91.30	Метод спутниковы х геодезическ их измерений (определени й)	$Mt=\sqrt{(0.07^2+0.07^2)}$ =0.10	–
н416У	–	–	49532 3.55	21689 88.66	Метод спутниковы	$Mt=\sqrt{(0.07^2+0.07^2)}$ =0.10	–

					х геодезическ их измерений (определени й)		
н415У	–	–	49532 7.69	21689 84.07	Метод спутниковы х геодезическ их измерений (определени й)	$Mt=\sqrt{(0.07^2+0.07^2)}$ =0.10	–

2. Сведения о частях границ уточняемого земельного участка с кадастровым номером 32:28:0015728:479

Обозначение части границ		Горизонтальное проложение (S), м	Описание прохождения части границ	Сведения о согласовании местоположения границ (согласовано/спорное)
от т.	до т.			
1	2	3	4	5
н415У	н417У	3.95	–	–
н417У	н418У	6.18	–	–
н418У	н416У	3.95	–	–
н416У	н415У	6.18	–	–

3. Сведения о характеристиках уточняемого земельного участка с кадастровым номером 32:28:0015728:479

№ п/п	Наименование характеристики земельного участка	Значение характеристики
1	2	3
1.	Адрес земельного участка	–
1.1	Сведения о местоположении земельного участка (при отсутствии адреса) в структурированном в соответствии с федеральной информационной адресной системой виде	Российская Федерация, Брянская обл.
1.2	Дополнительные сведения о местоположении земельного участка	городской округ Брянск, г. Брянск, территория ГО Бежичи-2, гараж 178
2.	Площадь земельного участка ± величина	24 кв.м ± 0.99 кв.м

	погрешности определения (вычисления) площади ($P \pm \Delta P$), м ²	
3.	Формула, примененная для вычисления предельной погрешности определения площади земельного участка с подставленными значениями и итоговые (вычисленные) значения (ΔP), м ²	$\Delta P = 2 * 0.10 * \sqrt{24} * \sqrt{((1 + 1.02^2)/(2 * 1.02))} = 0.99$
4.	Площадь земельного участка согласно сведениям Единого государственного реестра недвижимости ($P_{\text{кад}}$), м ²	24
5.	Оценка расхождения P и $P_{\text{кад}}$ ($P - P_{\text{кад}}$), м ²	0 кв.м
6.	Предельные минимальный и максимальный размеры земельного участка ($P_{\text{мин}}$ и $P_{\text{макс}}$), м ²	24
7.	Вид (виды) разрешенного использования	–
7.1	Дополнительные сведения об использовании земельного участка	–
8.	Кадастровый или иной государственный учетный номер (инвентарный) здания, сооружения, объекта незавершенного строительства, расположенного на земельном участке	32:28:0015728:1208
9.	Сведения о земельных участках (землях общего пользования, территории общего пользования), посредством которых обеспечивается доступ	–
10.	Иные сведения	–
4. Пояснения к сведениям об уточняемом земельном участке с кадастровым номером: <u>32:28:0015728:479</u>		
1.	–	

Сведения об уточняемых земельных участках

1. Сведения о характерных точках границ уточняемого земельного участка с кадастровым номером 32:28:0015728:481

Система координат МСК-32, зона 2

Зона № 2

Обозначение характерных точек границ	Координаты, м				Метод определения координат	Формулы, примененные для расчета средней квадратической погрешности определения координат характерных точек границ (Mt), с подставленными в такие формулы значениями и итоговые (вычисленные) значения Mt, м	Описание закрепления точки
	содержатся в Едином государственном реестре недвижимости		определены в результате выполнения комплексных кадастровых работ				
	X	Y	X	Y			
1	2	3	4	5	6	7	8
н419У	–	–	49533 3.69	21689 89.46	Метод спутниковы х геодезическ их измерений (определени й)	$Mt = \sqrt{(0.07^2 + 0.07^2)}$ =0.10	–
н421У	–	–	49533 6.74	21689 92.18	Метод спутниковы х геодезическ их измерений (определени й)	$Mt = \sqrt{(0.07^2 + 0.07^2)}$ =0.10	–
н422У	–	–	49533 2.54	21689 96.73	Метод спутниковы х геодезическ их измерений (определени й)	$Mt = \sqrt{(0.07^2 + 0.07^2)}$ =0.10	–
н423У	–	–	49532 9.50	21689 94.04	Метод спутниковы	$Mt = \sqrt{(0.07^2 + 0.07^2)}$ =0.10	–

					х геодезическ их измерений (определени й)		
н420У	–	–	49532 9.44	21689 93.98	Метод спутниковы х геодезическ их измерений (определени й)	$Mt=\sqrt{(0.07^2+0.07^2)}$ =0.10	–
н419У	–	–	49533 3.69	21689 89.46	Метод спутниковы х геодезическ их измерений (определени й)	$Mt=\sqrt{(0.07^2+0.07^2)}$ =0.10	–

2. Сведения о частях границ уточняемого земельного участка с кадастровым номером 32:28:0015728:481

Обозначение части границ		Горизонтальное проложение (S), м	Описание прохождения части границ	Сведения о согласовании местоположения границ (согласовано/спорное)
от т.	до т.			
1	2	3	4	5
н419У	н421У	4.09	–	–
н421У	н422У	6.19	–	–
н422У	н423У	4.06	–	–
н423У	н420У	0.08	–	–
н420У	н419У	6.20	–	–

3. Сведения о характеристиках уточняемого земельного участка с кадастровым номером 32:28:0015728:481

№ п/п	Наименование характеристики земельного участка	Значение характеристики
1	2	3
1.	Адрес земельного участка	–

1.1	Сведения о местоположении земельного участка (при отсутствии адреса) в структурированном в соответствии с федеральной информационной адресной системой виде	Российская Федерация, Брянская обл.
1.2	Дополнительные сведения о местоположении земельного участка	городской округ Брянск, г. Брянск, территория ГО Бежичи-2, гараж 180
2.	Площадь земельного участка \pm величина погрешности определения (вычисления) площади ($P \pm \Delta P$), м ²	26 кв.м \pm 1.01 кв.м
3.	Формула, примененная для вычисления предельной погрешности определения площади земельного участка с подставленными значениями и итоговые (вычисленные) значения (ΔP), м ²	$\Delta P = 2 * 0.10 * \sqrt{26} * \sqrt{((1 + 1.00^2)/(2 * 1.00))} = 1.01$
4.	Площадь земельного участка согласно сведениям Единого государственного реестра недвижимости ($P_{\text{кад}}$), м ²	26
5.	Оценка расхождения P и $P_{\text{кад}}$ ($P - P_{\text{кад}}$), м ²	0 кв.м
6.	Предельные минимальный и максимальный размеры земельного участка ($P_{\text{мин}}$ и $P_{\text{макс}}$), м ²	24
7.	Вид (виды) разрешенного использования	–
7.1	Дополнительные сведения об использовании земельного участка	–
8.	Кадастровый или иной государственный учетный номер (инвентарный) здания, сооружения, объекта незавершенного строительства, расположенного на земельном участке	32:28:0015728:1550
9.	Сведения о земельных участках (землях общего пользования, территории общего пользования), посредством которых обеспечивается доступ	–
10.	Иные сведения	–
4. Пояснения к сведениям об уточняемом земельном участке с кадастровым номером:		
<u>32:28:0015728:481</u>		
1.	–	

Сведения об уточняемых земельных участках

1. Сведения о характерных точках границ уточняемого земельного участка с кадастровым номером 32:28:0015728:485

Система координат МСК-32, зона 2

Зона № 2

Обозначение характерных точек границ	Координаты, м				Метод определения координат	Формулы, примененные для расчета средней квадратической погрешности определения координат характерных точек границ (Mt), с подставленными в такие формулы значениями и итоговые (вычисленные) значения Mt, м	Описание закрепления точки
	содержатся в Едином государственном реестре недвижимости		определены в результате выполнения комплексных кадастровых работ				
	X	Y	X	Y			
1	2	3	4	5	6	7	8
н416У	–	–	49532 3.55	21689 88.66	Метод спутниковых геодезических измерений (определений)	$Mt = \sqrt{(0.07^2 + 0.07^2)} = 0.10$	–
н418У	–	–	49532 6.49	21689 91.30	Метод спутниковых геодезических измерений (определений)	$Mt = \sqrt{(0.07^2 + 0.07^2)} = 0.10$	–
н429У	–	–	49532 2.14	21689 95.71	Метод спутниковых геодезических измерений (определений)	$Mt = \sqrt{(0.07^2 + 0.07^2)} = 0.10$	–
н430У	–	–	49531 9.35	21689 93.24	Метод спутниковых	$Mt = \sqrt{(0.07^2 + 0.07^2)} = 0.10$	–

					х геодезическ их измерений (определени й)		
н416У	–	–	49532 3.55	21689 88.66	Метод спутниковы х геодезическ их измерений (определени й)	$Mt=\sqrt{(0.07^2+0.07^2)}$ =0.10	–

2. Сведения о частях границ уточняемого земельного участка с кадастровым номером 32:28:0015728:485

Обозначение части границ		Горизонтальное проложение (S), м	Описание прохождения части границ	Сведения о согласовании местоположения границ (согласовано/спорное)
от т.	до т.			
1	2	3	4	5
н416У	н418У	3.95	–	–
н418У	н429У	6.19	–	–
н429У	н430У	3.73	–	–
н430У	н416У	6.21	–	–

3. Сведения о характеристиках уточняемого земельного участка с кадастровым номером 32:28:0015728:485

№ п/п	Наименование характеристики земельного участка	Значение характеристики
1	2	3
1.	Адрес земельного участка	–
1.1	Сведения о местоположении земельного участка (при отсутствии адреса) в структурированном в соответствии с федеральной информационной адресной системой виде	Российская Федерация, Брянская обл.
1.2	Дополнительные сведения о местоположении земельного участка	городской округ Брянск, г. Брянск, территория ГО Бежичи-2, гараж 185
2.	Площадь земельного участка ± величина	24 кв.м ± 0.98 кв.м

	погрешности определения (вычисления) площади ($P \pm \Delta P$), м ²	
3.	Формула, примененная для вычисления предельной погрешности определения площади земельного участка с подставленными значениями и итоговые (вычисленные) значения (ΔP), м ²	$\Delta P = 2 * 0.10 * \sqrt{24} * \sqrt{((1 + 1.01^2)/(2 * 1.01))} = 0.98$
4.	Площадь земельного участка согласно сведениям Единого государственного реестра недвижимости ($P_{\text{кад}}$), м ²	25
5.	Оценка расхождения P и $P_{\text{кад}}$ ($P - P_{\text{кад}}$), м ²	1 кв.м
6.	Предельные минимальный и максимальный размеры земельного участка ($P_{\text{мин}}$ и $P_{\text{макс}}$), м ²	24
7.	Вид (виды) разрешенного использования	–
7.1	Дополнительные сведения об использовании земельного участка	–
8.	Кадастровый или иной государственный учетный номер (инвентарный) здания, сооружения, объекта незавершенного строительства, расположенного на земельном участке	32:28:0015728:1560
9.	Сведения о земельных участках (землях общего пользования, территории общего пользования), посредством которых обеспечивается доступ	–
10.	Иные сведения	–
4. Пояснения к сведениям об уточняемом земельном участке с кадастровым номером:		
<u>32:28:0015728:485</u>		
1.	–	

Сведения об уточняемых земельных участках

1. Сведения о характерных точках границ уточняемого земельного участка с кадастровым номером 32:28:0015728:486

Система координат МСК-32, зона 2

Зона № 2

Обозначение характерных точек границ	Координаты, м				Метод определения координат	Формулы, примененные для расчета средней квадратической погрешности определения координат характерных точек границ (Mt), с подставленными в такие формулы значениями и итоговые (вычисленные) значения Mt, м	Описание закрепления точки
	содержатся в Едином государственном реестре недвижимости		определены в результате выполнения комплексных кадастровых работ				
	X	Y	X	Y			
1	2	3	4	5	6	7	8
н413У	–	–	49532 0.36	21689 85.95	Метод спутниковых геодезических измерений (определений)	$Mt = \sqrt{(0.07^2 + 0.07^2)} = 0.10$	–
н416У	–	–	49532 3.55	21689 88.66	Метод спутниковых геодезических измерений (определений)	$Mt = \sqrt{(0.07^2 + 0.07^2)} = 0.10$	–
н430У	–	–	49531 9.35	21689 93.24	Метод спутниковых геодезических измерений (определений)	$Mt = \sqrt{(0.07^2 + 0.07^2)} = 0.10$	–
н431У	–	–	49531 6.21	21689 90.39	Метод спутниковых	$Mt = \sqrt{(0.07^2 + 0.07^2)} = 0.10$	–

					х геодезическ их измерений (определени й)		
н413У	–	–	49532 0.36	21689 85.95	Метод спутниковы х геодезическ их измерений (определени й)	$Mt=\sqrt{(0.07^2+0.07^2)}$ =0.10	–

2. Сведения о частях границ уточняемого земельного участка с кадастровым номером 32:28:0015728:486

Обозначение части границ		Горизонтальное проложение (S), м	Описание прохождения части границ	Сведения о согласовании местоположения границ (согласовано/спорное)
от т.	до т.			
1	2	3	4	5
н413У	н416У	4.19	–	–
н416У	н430У	6.21	–	–
н430У	н431У	4.24	–	–
н431У	н413У	6.08	–	–

3. Сведения о характеристиках уточняемого земельного участка с кадастровым номером 32:28:0015728:486

№ п/п	Наименование характеристики земельного участка	Значение характеристики
1	2	3
1.	Адрес земельного участка	–
1.1	Сведения о местоположении земельного участка (при отсутствии адреса) в структурированном в соответствии с федеральной информационной адресной системой виде	Российская Федерация, Брянская обл.
1.2	Дополнительные сведения о местоположении земельного участка	городской округ Брянск, г. Брянск, территория ГО Бежичи-2, гараж 186
2.	Площадь земельного участка ± величина	26 кв.м ± 1.02 кв.м

	погрешности определения (вычисления) площади ($P \pm \Delta P$), м ²	
3.	Формула, примененная для вычисления предельной погрешности определения площади земельного участка с подставленными значениями и итоговые (вычисленные) значения (ΔP), м ²	$\Delta P = 2 * 0.10 * \sqrt{26} * \sqrt{((1 + 1.01^2)/(2 * 1.01))} = 1.02$
4.	Площадь земельного участка согласно сведениям Единого государственного реестра недвижимости ($P_{\text{кад}}$), м ²	26
5.	Оценка расхождения P и $P_{\text{кад}}$ ($P - P_{\text{кад}}$), м ²	0 кв.м
6.	Предельные минимальный и максимальный размеры земельного участка ($P_{\text{мин}}$ и $P_{\text{макс}}$), м ²	24
7.	Вид (виды) разрешенного использования	–
7.1	Дополнительные сведения об использовании земельного участка	–
8.	Кадастровый или иной государственный учетный номер (инвентарный) здания, сооружения, объекта незавершенного строительства, расположенного на земельном участке	32:28:0015728:1398
9.	Сведения о земельных участках (землях общего пользования, территории общего пользования), посредством которых обеспечивается доступ	–
10.	Иные сведения	–
4. Пояснения к сведениям об уточняемом земельном участке с кадастровым номером: <u>32:28:0015728:486</u>		
1.	–	

Сведения об уточняемых земельных участках

1. Сведения о характерных точках границ уточняемого земельного участка с кадастровым номером 32:28:0015728:487

Система координат МСК-32, зона 2

Зона № 2

Обозначение характерных точек границ	Координаты, м				Метод определения координат	Формулы, примененные для расчета средней квадратической погрешности определения координат характерных точек границ (Mt), с подставленными в такие формулы значениями и итоговые (вычисленные) значения Mt, м	Описание закрепления точки
	содержатся в Едином государственном реестре недвижимости		определены в результате выполнения комплексных кадастровых работ				
	X	Y	X	Y			
1	2	3	4	5	6	7	8
н414У	–	–	49531 7.56	21689 83.24	Метод спутниковы х геодезическ их измерений (определени й)	$Mt=\sqrt{(0.07^2+0.07^2)}$ =0.10	–
н413У	–	–	49532 0.36	21689 85.95	Метод спутниковы х геодезическ их измерений (определени й)	$Mt=\sqrt{(0.07^2+0.07^2)}$ =0.10	–
н431У	–	–	49531 6.21	21689 90.39	Метод спутниковы х геодезическ их измерений (определени й)	$Mt=\sqrt{(0.07^2+0.07^2)}$ =0.10	–
н432У	–	–	49531 3.40	21689 87.84	Метод спутниковы	$Mt=\sqrt{(0.07^2+0.07^2)}$ =0.10	–

					х геодезическ их измерений (определени й)		
н414У	–	–	49531 7.56	21689 83.24	Метод спутниковы х геодезическ их измерений (определени й)	$Mt=\sqrt{(0.07^2+0.07^2)}$ =0.10	–

2. Сведения о частях границ уточняемого земельного участка с кадастровым номером 32:28:0015728:487

Обозначение части границ		Горизонтальное проложение (S), м	Описание прохождения части границ	Сведения о согласовании местоположения границ (согласовано/спорное)
от т.	до т.			
1	2	3	4	5
н414У	н413У	3.90	–	–
н413У	н431У	6.08	–	–
н431У	н432У	3.79	–	–
н432У	н414У	6.20	–	–

3. Сведения о характеристиках уточняемого земельного участка с кадастровым номером 32:28:0015728:487

№ п/п	Наименование характеристики земельного участка	Значение характеристики
1	2	3
1.	Адрес земельного участка	–
1.1	Сведения о местоположении земельного участка (при отсутствии адреса) в структурированном в соответствии с федеральной информационной адресной системой виде	Российская Федерация, Брянская обл.
1.2	Дополнительные сведения о местоположении земельного участка	городской округ Брянск, г. Брянск, территория ГО Бежичи-2, гараж 187
2.	Площадь земельного участка ± величина	24 кв.м ± 0.97 кв.м

	погрешности определения (вычисления) площади ($P \pm \Delta P$), м ²	
3.	Формула, примененная для вычисления предельной погрешности определения площади земельного участка с подставленными значениями и итоговые (вычисленные) значения (ΔP), м ²	$\Delta P = 2 * 0.10 * \sqrt{24} * \sqrt{((1 + 1.03^2)/(2 * 1.03))} = 0.97$
4.	Площадь земельного участка согласно сведениям Единого государственного реестра недвижимости ($P_{\text{кад}}$), м ²	24
5.	Оценка расхождения P и $P_{\text{кад}}$ ($P - P_{\text{кад}}$), м ²	0 кв.м
6.	Предельные минимальный и максимальный размеры земельного участка ($P_{\text{мин}}$ и $P_{\text{макс}}$), м ²	24
7.	Вид (виды) разрешенного использования	–
7.1	Дополнительные сведения об использовании земельного участка	–
8.	Кадастровый или иной государственный учетный номер (инвентарный) здания, сооружения, объекта незавершенного строительства, расположенного на земельном участке	32:28:0015728:1270
9.	Сведения о земельных участках (землях общего пользования, территории общего пользования), посредством которых обеспечивается доступ	–
10.	Иные сведения	–
4. Пояснения к сведениям об уточняемом земельном участке с кадастровым номером:		
<u>32:28:0015728:487</u>		
1.	–	

Сведения об уточняемых земельных участках

1. Сведения о характерных точках границ уточняемого земельного участка с кадастровым номером 32:28:0015728:488

Система координат МСК-32, зона 2

Зона № 2

Обозначение характерных точек границ	Координаты, м				Метод определения координат	Формулы, примененные для расчета средней квадратической погрешности определения координат характерных точек границ (Mt), с подставленными в такие формулы значениями и итоговые (вычисленные) значения Mt, м	Описание закрепления точки
	содержатся в Едином государственном реестре недвижимости		определены в результате выполнения комплексных кадастровых работ				
	X	Y	X	Y			
1	2	3	4	5	6	7	8
27	–	–	49530 7.90	21689 74.93	Метод спутниковых геодезических измерений (определений)	$Mt = \sqrt{(0.07^2 + 0.07^2)} = 0.10$	–
н405У	–	–	49530 8.01	21689 75.03	Метод спутниковых геодезических измерений (определений)	$Mt = \sqrt{(0.07^2 + 0.07^2)} = 0.10$	–
н407У	–	–	49531 1.29	21689 77.82	Метод спутниковых геодезических измерений (определений)	$Mt = \sqrt{(0.07^2 + 0.07^2)} = 0.10$	–
н434У	–	–	49530 7.15	21689 82.15	Метод спутниковых	$Mt = \sqrt{(0.07^2 + 0.07^2)} = 0.10$	–

					х геодезическ их измерений (определени й)		
28	–	–	49530 3.88	21689 79.36	Метод спутниковы х геодезическ их измерений (определени й)	$Mt=\sqrt{(0.07^2+0.07^2)}$ =0.10	–
27	–	–	49530 7.90	21689 74.93	Метод спутниковы х геодезическ их измерений (определени й)	$Mt=\sqrt{(0.07^2+0.07^2)}$ =0.10	–

2. Сведения о частях границ уточняемого земельного участка с кадастровым номером 32:28:0015728:488

Обозначение части границ		Горизонтальное проложение (S), м	Описание прохождения части границ	Сведения о согласовании местоположения границ (согласовано/спорное)
от т.	до т.			
1	2	3	4	5
27	н405У	0.15	–	–
н405У	н407У	4.31	–	–
н407У	н434У	5.99	–	–
н434У	28	4.30	–	–
28	27	5.98	–	–

3. Сведения о характеристиках уточняемого земельного участка с кадастровым номером 32:28:0015728:488

№ п/п	Наименование характеристики земельного участка	Значение характеристики
1	2	3
1.	Адрес земельного участка	–

1.1	Сведения о местоположении земельного участка (при отсутствии адреса) в структурированном в соответствии с федеральной информационной адресной системой виде	Российская Федерация, Брянская обл.
1.2	Дополнительные сведения о местоположении земельного участка	городской округ Брянск, г. Брянск, территория ГО Бежичи-2, д 190
2.	Площадь земельного участка \pm величина погрешности определения (вычисления) площади ($P \pm \Delta P$), м ²	26 кв.м \pm 1.02 кв.м
3.	Формула, примененная для вычисления предельной погрешности определения площади земельного участка с подставленными значениями и итоговые (вычисленные) значения (ΔP), м ²	$\Delta P = 2 * 0.10 * \sqrt{26} * \sqrt{((1 + 1.03^2)/(2 * 1.03))} = 1.02$
4.	Площадь земельного участка согласно сведениям Единого государственного реестра недвижимости ($P_{\text{кад}}$), м ²	27
5.	Оценка расхождения P и $P_{\text{кад}}$ ($P - P_{\text{кад}}$), м ²	1 кв.м
6.	Предельные минимальный и максимальный размеры земельного участка ($P_{\text{мин}}$ и $P_{\text{макс}}$), м ²	24
7.	Вид (виды) разрешенного использования	–
7.1	Дополнительные сведения об использовании земельного участка	–
8.	Кадастровый или иной государственный учетный номер (инвентарный) здания, сооружения, объекта незавершенного строительства, расположенного на земельном участке	32:28:0015728:958
9.	Сведения о земельных участках (землях общего пользования, территории общего пользования), посредством которых обеспечивается доступ	–
10.	Иные сведения	–
4. Пояснения к сведениям об уточняемом земельном участке с кадастровым номером:		
<u>32:28:0015728:488</u>		
1.	–	

Сведения об уточняемых земельных участках

1. Сведения о характерных точках границ уточняемого земельного участка с кадастровым номером 32:28:0015728:490

Система координат МСК-32, зона 2

Зона № 2

Обозначение характерных точек границ	Координаты, м				Метод определения координат	Формулы, примененные для расчета средней квадратической погрешности определения координат характерных точек границ (Mt), с подставленными в такие формулы значениями и итоговые (вычисленные) значения Mt, м	Описание закрепления точки
	содержатся в Едином государственном реестре недвижимости		определены в результате выполнения комплексных кадастровых работ				
	X	Y	X	Y			
1	2	3	4	5	6	7	8
н403У	–	–	49530 2.38	21689 69.86	Метод спутниковых геодезических измерений (определений)	$Mt = \sqrt{(0.07^2 + 0.07^2)} = 0.10$	–
26	–	–	49530 5.10	21689 72.38	Метод спутниковых геодезических измерений (определений)	$Mt = \sqrt{(0.07^2 + 0.07^2)} = 0.10$	–
29	–	–	49530 1.08	21689 76.81	Метод спутниковых геодезических измерений (определений)	$Mt = \sqrt{(0.07^2 + 0.07^2)} = 0.10$	–
н435У	–	–	49529 8.21	21689 74.49	Метод спутниковых	$Mt = \sqrt{(0.07^2 + 0.07^2)} = 0.10$	–

					х геодезическ их измерений (определени й)		
н403У	–	–	49530 2.38	21689 69.86	Метод спутниковы х геодезическ их измерений (определени й)	$Mt=\sqrt{(0.07^2+0.07^2)}$ =0.10	–

2. Сведения о частях границ уточняемого земельного участка с кадастровым номером 32:28:0015728:490

Обозначение части границ		Горизонтальное проложение (S), м	Описание прохождения части границ	Сведения о согласовании местоположения границ (согласовано/спорное)
от т.	до т.			
1	2	3	4	5
н403У	26	3.71	–	–
26	29	5.98	–	–
29	н435У	3.69	–	–
н435У	н403У	6.23	–	–

3. Сведения о характеристиках уточняемого земельного участка с кадастровым номером 32:28:0015728:490

№ п/п	Наименование характеристики земельного участка	Значение характеристики
1	2	3
1.	Адрес земельного участка	–
1.1	Сведения о местоположении земельного участка (при отсутствии адреса) в структурированном в соответствии с федеральной информационной адресной системой виде	Российская Федерация, Брянская обл.
1.2	Дополнительные сведения о местоположении земельного участка	городской округ Брянск, г. Брянск, территория ГО Бежичи-2, гараж 192
2.	Площадь земельного участка ± величина	23 кв.м ± 0.95 кв.м

	погрешности определения (вычисления) площади ($P \pm \Delta P$), м ²	
3.	Формула, примененная для вычисления предельной погрешности определения площади земельного участка с подставленными значениями и итоговые (вычисленные) значения (ΔP), м ²	$\Delta P = 2 * 0.10 * \sqrt{23} * \sqrt{((1 + 1.01^2)/(2 * 1.01))} = 0.95$
4.	Площадь земельного участка согласно сведениям Единого государственного реестра недвижимости ($P_{\text{кад}}$), м ²	23
5.	Оценка расхождения P и $P_{\text{кад}}$ ($P - P_{\text{кад}}$), м ²	0 кв.м
6.	Предельные минимальный и максимальный размеры земельного участка ($P_{\text{мин}}$ и $P_{\text{макс}}$), м ²	24
7.	Вид (виды) разрешенного использования	—
7.1	Дополнительные сведения об использовании земельного участка	—
8.	Кадастровый или иной государственный учетный номер (инвентарный) здания, сооружения, объекта незавершенного строительства, расположенного на земельном участке	32:28:0015728:1246
9.	Сведения о земельных участках (землях общего пользования, территории общего пользования), посредством которых обеспечивается доступ	—
10.	Иные сведения	—
4. Пояснения к сведениям об уточняемом земельном участке с кадастровым номером:		
<u>32:28:0015728:490</u>		
1.	—	

Сведения об уточняемых земельных участках

1. Сведения о характерных точках границ уточняемого земельного участка с кадастровым номером 32:28:0015728:493

Система координат МСК-32, зона 2

Зона № 2

Обозначение характерных точек границ	Координаты, м				Метод определения координат	Формулы, примененные для расчета средней квадратической погрешности определения координат характерных точек границ (Mt), с подставленными в такие формулы значениями и итоговые (вычисленные) значения Mt, м	Описание закрепления точки
	содержатся в Едином государственном реестре недвижимости		определены в результате выполнения комплексных кадастровых работ				
	X	Y	X	Y			
1	2	3	4	5	6	7	8
н391У	–	–	49529 0.85	21689 59.42	Метод спутниковы х геодезическ их измерений (определени й)	$Mt=\sqrt{(0.07^2+0.07^2)}$ =0.10	–
н393У	–	–	49529 3.92	21689 62.20	Метод спутниковы х геодезическ их измерений (определени й)	$Mt=\sqrt{(0.07^2+0.07^2)}$ =0.10	–
н438У	–	–	49528 9.58	21689 66.88	Метод спутниковы х геодезическ их измерений (определени й)	$Mt=\sqrt{(0.07^2+0.07^2)}$ =0.10	–
н439У	–	–	49528 6.69	21689 64.18	Метод спутниковы	$Mt=\sqrt{(0.07^2+0.07^2)}$ =0.10	–

					х геодезическ их измерений (определени й)		
н391У	–	–	49529 0.85	21689 59.42	Метод спутниковы х геодезическ их измерений (определени й)	$Mt=\sqrt{(0.07^2+0.07^2)}$ =0.10	–

2. Сведения о частях границ уточняемого земельного участка с кадастровым номером 32:28:0015728:493

Обозначение части границ		Горизонтальное проложение (S), м	Описание прохождения части границ	Сведения о согласовании местоположения границ (согласовано/спорное)
от т.	до т.			
1	2	3	4	5
н391У	н393У	4.14	–	–
н393У	н438У	6.38	–	–
н438У	н439У	3.96	–	–
н439У	н391У	6.32	–	–

3. Сведения о характеристиках уточняемого земельного участка с кадастровым номером 32:28:0015728:493

№ п/п	Наименование характеристики земельного участка	Значение характеристики
1	2	3
1.	Адрес земельного участка	–
1.1	Сведения о местоположении земельного участка (при отсутствии адреса) в структурированном в соответствии с федеральной информационной адресной системой виде	Российская Федерация, Брянская обл.
1.2	Дополнительные сведения о местоположении земельного участка	городской округ Брянск, г. Брянск, территория ГО Бежичи-2, гараж 196
2.	Площадь земельного участка ± величина	26 кв.м ± 1.01 кв.м

	погрешности определения (вычисления) площади ($P \pm \Delta P$), м ²	
3.	Формула, примененная для вычисления предельной погрешности определения площади земельного участка с подставленными значениями и итоговые (вычисленные) значения (ΔP), м ²	$\Delta P = 2 * 0.10 * \sqrt{26} * \sqrt{((1 + 1.03^2)/(2 * 1.03))} = 1.01$
4.	Площадь земельного участка согласно сведениям Единого государственного реестра недвижимости ($P_{\text{кад}}$), м ²	26
5.	Оценка расхождения P и $P_{\text{кад}}$ ($P - P_{\text{кад}}$), м ²	0 кв.м
6.	Предельные минимальный и максимальный размеры земельного участка ($P_{\text{мин}}$ и $P_{\text{макс}}$), м ²	24
7.	Вид (виды) разрешенного использования	—
7.1	Дополнительные сведения об использовании земельного участка	—
8.	Кадастровый или иной государственный учетный номер (инвентарный) здания, сооружения, объекта незавершенного строительства, расположенного на земельном участке	32:28:0015728:1303
9.	Сведения о земельных участках (землях общего пользования, территории общего пользования), посредством которых обеспечивается доступ	—
10.	Иные сведения	—
4. Пояснения к сведениям об уточняемом земельном участке с кадастровым номером:		
<u>32:28:0015728:493</u>		
1.	—	

Сведения об уточняемых земельных участках

1. Сведения о характерных точках границ уточняемого земельного участка с кадастровым номером 32:28:0015728:494

Система координат МСК-32, зона 2

Зона № 2

Обозначение характерных точек границ	Координаты, м				Метод определения координат	Формулы, примененные для расчета средней квадратической погрешности определения координат характерных точек границ (Mt), с подставленными в такие формулы значениями и итоговые (вычисленные) значения Mt, м	Описание закрепления точки
	содержатся в Едином государственном реестре недвижимости		определены в результате выполнения комплексных кадастровых работ				
	X	Y	X	Y			
1	2	3	4	5	6	7	8
н389У	–	–	49528 8.04	21689 56.58	Метод спутниковых геодезических измерений (определений)	$Mt = \sqrt{(0.07^2 + 0.07^2)} = 0.10$	–
н391У	–	–	49529 0.85	21689 59.42	Метод спутниковых геодезических измерений (определений)	$Mt = \sqrt{(0.07^2 + 0.07^2)} = 0.10$	–
н439У	–	–	49528 6.69	21689 64.18	Метод спутниковых геодезических измерений (определений)	$Mt = \sqrt{(0.07^2 + 0.07^2)} = 0.10$	–
н440У	–	–	49528 3.62	21689 61.37	Метод спутниковых	$Mt = \sqrt{(0.07^2 + 0.07^2)} = 0.10$	–

					х геодезическ их измерений (определени й)		
н389У	–	–	49528 8.04	21689 56.58	Метод спутниковы х геодезическ их измерений (определени й)	$Mt=\sqrt{(0.07^2+0.07^2)}$ =0.10	–

2. Сведения о частях границ уточняемого земельного участка с кадастровым номером 32:28:0015728:494

Обозначение части границ		Горизонтальное проложение (S), м	Описание прохождения части границ	Сведения о согласовании местоположения границ (согласовано/спорное)
от т.	до т.			
1	2	3	4	5
н389У	н391У	4.00	–	–
н391У	н439У	6.32	–	–
н439У	н440У	4.16	–	–
н440У	н389У	6.52	–	–

3. Сведения о характеристиках уточняемого земельного участка с кадастровым номером 32:28:0015728:494

№ п/п	Наименование характеристики земельного участка	Значение характеристики
1	2	3
1.	Адрес земельного участка	–
1.1	Сведения о местоположении земельного участка (при отсутствии адреса) в структурированном в соответствии с федеральной информационной адресной системой виде	Российская Федерация, Брянская обл.
1.2	Дополнительные сведения о местоположении земельного участка	городской округ Брянск, г. Брянск, территория ГО Бежичи-2, гараж 197
2.	Площадь земельного участка ± величина	26 кв.м ± 1.02 кв.м

	погрешности определения (вычисления) площади ($P \pm \Delta P$), м ²	
3.	Формула, примененная для вычисления предельной погрешности определения площади земельного участка с подставленными значениями и итоговые (вычисленные) значения (ΔP), м ²	$\Delta P = 2 * 0.10 * \sqrt{26} * \sqrt{((1 + 1.05^2)/(2 * 1.05))} = 1.02$
4.	Площадь земельного участка согласно сведениям Единого государственного реестра недвижимости ($P_{\text{кад}}$), м ²	27
5.	Оценка расхождения P и $P_{\text{кад}}$ ($P - P_{\text{кад}}$), м ²	1 кв.м
6.	Предельные минимальный и максимальный размеры земельного участка ($P_{\text{мин}}$ и $P_{\text{макс}}$), м ²	24
7.	Вид (виды) разрешенного использования	–
7.1	Дополнительные сведения об использовании земельного участка	–
8.	Кадастровый или иной государственный учетный номер (инвентарный) здания, сооружения, объекта незавершенного строительства, расположенного на земельном участке	32:28:0015728:1304
9.	Сведения о земельных участках (землях общего пользования, территории общего пользования), посредством которых обеспечивается доступ	–
10.	Иные сведения	–
4. Пояснения к сведениям об уточняемом земельном участке с кадастровым номером: <u>32:28:0015728:494</u>		
1.	–	

Сведения об уточняемых земельных участках

1. Сведения о характерных точках границ уточняемого земельного участка с кадастровым номером 32:28:0015728:496

Система координат МСК-32, зона 2

Зона № 2

Обозначение характерных точек границ	Координаты, м				Метод определения координат	Формулы, примененные для расчета средней квадратической погрешности определения координат характерных точек границ (Mt), с подставленными в такие формулы значениями и итоговые (вычисленные) значения Mt, м	Описание закрепления точки
	содержатся в Едином государственном реестре недвижимости		определены в результате выполнения комплексных кадастровых работ				
	X	Y	X	Y			
1	2	3	4	5	6	7	8
н387У	–	–	49528 2.01	21689 51.33	Метод спутниковых геодезических измерений (определений)	$Mt = \sqrt{(0.07^2 + 0.07^2)} = 0.10$	–
н386У	–	–	49528 5.08	21689 53.92	Метод спутниковых геодезических измерений (определений)	$Mt = \sqrt{(0.07^2 + 0.07^2)} = 0.10$	–
н441У	–	–	49528 0.72	21689 58.64	Метод спутниковых геодезических измерений (определений)	$Mt = \sqrt{(0.07^2 + 0.07^2)} = 0.10$	–
н442У	–	–	49527 7.76	21689 55.93	Метод спутниковых	$Mt = \sqrt{(0.07^2 + 0.07^2)} = 0.10$	–

					х геодезическ их измерений (определени й)		
н387У	–	–	49528 2.01	21689 51.33	Метод спутниковы х геодезическ их измерений (определени й)	$Mt=\sqrt{(0.07^2+0.07^2)}$ =0.10	–

2. Сведения о частях границ уточняемого земельного участка с кадастровым номером 32:28:0015728:496

Обозначение части границ		Горизонтальное проложение (S), м	Описание прохождения части границ	Сведения о согласовании местоположения границ (согласовано/спорное)
от т.	до т.			
1	2	3	4	5
н387У	н386У	4.02	–	–
н386У	н441У	6.43	–	–
н441У	н442У	4.01	–	–
н442У	н387У	6.26	–	–

3. Сведения о характеристиках уточняемого земельного участка с кадастровым номером 32:28:0015728:496

№ п/п	Наименование характеристики земельного участка	Значение характеристики
1	2	3
1.	Адрес земельного участка	–
1.1	Сведения о местоположении земельного участка (при отсутствии адреса) в структурированном в соответствии с федеральной информационной адресной системой виде	Российская Федерация, Брянская обл.
1.2	Дополнительные сведения о местоположении земельного участка	городской округ Брянск, г. Брянск, территория ГО Бежичи-2, гараж 199
2.	Площадь земельного участка ± величина	25 кв.м ± 1.01 кв.м

	погрешности определения (вычисления) площади ($P \pm \Delta P$), м ²	
3.	Формула, примененная для вычисления предельной погрешности определения площади земельного участка с подставленными значениями и итоговые (вычисленные) значения (ΔP), м ²	$\Delta P = 2 * 0.10 * \sqrt{25} * \sqrt{((1 + 1.00^2)/(2 * 1.00))} = 1.01$
4.	Площадь земельного участка согласно сведениям Единого государственного реестра недвижимости ($P_{\text{кад}}$), м ²	25
5.	Оценка расхождения P и $P_{\text{кад}}$ ($P - P_{\text{кад}}$), м ²	0 кв.м
6.	Предельные минимальный и максимальный размеры земельного участка ($P_{\text{мин}}$ и $P_{\text{макс}}$), м ²	24
7.	Вид (виды) разрешенного использования	–
7.1	Дополнительные сведения об использовании земельного участка	–
8.	Кадастровый или иной государственный учетный номер (инвентарный) здания, сооружения, объекта незавершенного строительства, расположенного на земельном участке	32:28:0015728:1298
9.	Сведения о земельных участках (землях общего пользования, территории общего пользования), посредством которых обеспечивается доступ	–
10.	Иные сведения	–
4. Пояснения к сведениям об уточняемом земельном участке с кадастровым номером:		
<u>32:28:0015728:496</u>		
1.	–	

Сведения об уточняемых земельных участках

1. Сведения о характерных точках границ уточняемого земельного участка с кадастровым номером 32:28:0015728:497

Система координат МСК-32, зона 2

Зона № 2

Обозначение характерных точек границ	Координаты, м				Метод определения координат	Формулы, примененные для расчета средней квадратической погрешности определения координат характерных точек границ (Mt), с подставленными в такие формулы значениями и итоговые (вычисленные) значения Mt, м	Описание закрепления точки
	содержатся в Едином государственном реестре недвижимости		определены в результате выполнения комплексных кадастровых работ				
	X	Y	X	Y			
1	2	3	4	5	6	7	8
30	–	–	49527 9.05	21689 48.73	Метод спутниковых геодезических измерений (определений)	$Mt = \sqrt{(0.07^2 + 0.07^2)} = 0.10$	–
н387У	–	–	49528 2.01	21689 51.33	Метод спутниковых геодезических измерений (определений)	$Mt = \sqrt{(0.07^2 + 0.07^2)} = 0.10$	–
442У	–	–	49527 7.76	21689 55.93	Метод спутниковых геодезических измерений (определений)	$Mt = \sqrt{(0.07^2 + 0.07^2)} = 0.10$	–
н443У	–	–	49527 4.76	21689 53.27	Метод спутниковых	$Mt = \sqrt{(0.07^2 + 0.07^2)} = 0.10$	–

					х геодезическ их измерений (определени й)		
30	–	–	49527 9.05	21689 48.73	Метод спутниковы х геодезическ их измерений (определени й)	$Mt=\sqrt{(0.07^2+0.07^2)}$ =0.10	–

2. Сведения о частях границ уточняемого земельного участка с кадастровым номером 32:28:0015728:497

Обозначение части границ		Горизонтальное проложение (S), м	Описание прохождения части границ	Сведения о согласовании местоположения границ (согласовано/спорное)
от т.	до т.			
1	2	3	4	5
30	н387У	3.94	–	–
н387У	442У	6.26	–	–
442У	н443У	4.01	–	–
н443У	30	6.25	–	–

3. Сведения о характеристиках уточняемого земельного участка с кадастровым номером 32:28:0015728:497

№ п/п	Наименование характеристики земельного участка	Значение характеристики
1	2	3
1.	Адрес земельного участка	–
1.1	Сведения о местоположении земельного участка (при отсутствии адреса) в структурированном в соответствии с федеральной информационной адресной системой виде	Российская Федерация, Брянская обл.
1.2	Дополнительные сведения о местоположении земельного участка	городской округ Брянск, г. Брянск, территория ГО Бежичи-2, гараж 200
2.	Площадь земельного участка ± величина	25 кв.м ± 1.00 кв.м

	погрешности определения (вычисления) площади ($P \pm \Delta P$), м ²	
3.	Формула, примененная для вычисления предельной погрешности определения площади земельного участка с подставленными значениями и итоговые (вычисленные) значения (ΔP), м ²	$\Delta P = 2 * 0.10 * \sqrt{25} * \sqrt{((1 + 1.01^2)/(2 * 1.01))} = 1.00$
4.	Площадь земельного участка согласно сведениям Единого государственного реестра недвижимости ($P_{\text{кад}}$), м ²	25
5.	Оценка расхождения P и $P_{\text{кад}}$ ($P - P_{\text{кад}}$), м ²	0 кв.м
6.	Предельные минимальный и максимальный размеры земельного участка ($P_{\text{мин}}$ и $P_{\text{макс}}$), м ²	24
7.	Вид (виды) разрешенного использования	—
7.1	Дополнительные сведения об использовании земельного участка	—
8.	Кадастровый или иной государственный учетный номер (инвентарный) здания, сооружения, объекта незавершенного строительства, расположенного на земельном участке	32:28:0015728:1426
9.	Сведения о земельных участках (землях общего пользования, территории общего пользования), посредством которых обеспечивается доступ	—
10.	Иные сведения	—
4. Пояснения к сведениям об уточняемом земельном участке с кадастровым номером:		
<u>32:28:0015728:497</u>		
1.	—	

Сведения об уточняемых земельных участках

1. Сведения о характерных точках границ уточняемого земельного участка с кадастровым номером 32:28:0015728:500

Система координат МСК-32, зона 2

Зона № 2

Обозначение характерных точек границ	Координаты, м				Метод определения координат	Формулы, примененные для расчета средней квадратической погрешности определения координат характерных точек границ (Mt), с подставленными в такие формулы значениями и итоговые (вычисленные) значения Mt, м	Описание закрепления точки
	содержатся в Едином государственном реестре недвижимости		определены в результате выполнения комплексных кадастровых работ				
	X	Y	X	Y			
1	2	3	4	5	6	7	8
н379У	–	–	49526 9.63	21689 40.28	Метод спутниковы х геодезическ их измерений (определени й)	$Mt = \sqrt{(0.07^2 + 0.07^2)}$ =0.10	–
н382У	–	–	49527 2.81	21689 43.06	Метод спутниковы х геодезическ их измерений (определени й)	$Mt = \sqrt{(0.07^2 + 0.07^2)}$ =0.10	–
н383У	–	–	49527 2.94	21689 43.18	Метод спутниковы х геодезическ их измерений (определени й)	$Mt = \sqrt{(0.07^2 + 0.07^2)}$ =0.10	–
н445У	–	–	49526 8.68	21689 47.78	Метод спутниковы	$Mt = \sqrt{(0.07^2 + 0.07^2)}$ =0.10	–

					х геодезическ их измерений (определени й)		
н446У	–	–	49526 5.49	21689 44.92	Метод спутниковы х геодезическ их измерений (определени й)	$Mt=\sqrt{(0.07^2+0.07^2)}$ =0.10	–
н379У	–	–	49526 9.63	21689 40.28	Метод спутниковы х геодезическ их измерений (определени й)	$Mt=\sqrt{(0.07^2+0.07^2)}$ =0.10	–

2. Сведения о частях границ уточняемого земельного участка с кадастровым номером 32:28:0015728:500

Обозначение части границ		Горизонтальное проложение (S), м	Описание прохождения части границ	Сведения о согласовании местоположения границ (согласовано/спорное)
от т.	до т.			
1	2	3	4	5
н379У	н382У	4.22	–	–
н382У	н383У	0.18	–	–
н383У	н445У	6.27	–	–
н445У	н446У	4.28	–	–
н446У	н379У	6.22	–	–

3. Сведения о характеристиках уточняемого земельного участка с кадастровым номером 32:28:0015728:500

№ п/п	Наименование характеристики земельного участка	Значение характеристики
1	2	3
1.	Адрес земельного участка	–

1.1	Сведения о местоположении земельного участка (при отсутствии адреса) в структурированном в соответствии с федеральной информационной адресной системой виде	Российская Федерация, Брянская обл.
1.2	Дополнительные сведения о местоположении земельного участка	городской округ Брянск, г. Брянск, территория ГО Бежичи-2, гараж 203
2.	Площадь земельного участка \pm величина погрешности определения (вычисления) площади ($P \pm \Delta P$), м ²	27 кв.м \pm 1.04 кв.м
3.	Формула, примененная для вычисления предельной погрешности определения площади земельного участка с подставленными значениями и итоговые (вычисленные) значения (ΔP), м ²	$\Delta P = 2 * 0.10 * \sqrt{27} * \sqrt{((1 + 1.01^2)/(2 * 1.01))} = 1.04$
4.	Площадь земельного участка согласно сведениям Единого государственного реестра недвижимости ($P_{\text{кад}}$), м ²	26
5.	Оценка расхождения P и $P_{\text{кад}}$ ($P - P_{\text{кад}}$), м ²	1 кв.м
6.	Предельные минимальный и максимальный размеры земельного участка ($P_{\text{мин}}$ и $P_{\text{макс}}$), м ²	24
7.	Вид (виды) разрешенного использования	–
7.1	Дополнительные сведения об использовании земельного участка	–
8.	Кадастровый или иной государственный учетный номер (инвентарный) здания, сооружения, объекта незавершенного строительства, расположенного на земельном участке	32:28:0015728:1315
9.	Сведения о земельных участках (землях общего пользования, территории общего пользования), посредством которых обеспечивается доступ	–
10.	Иные сведения	–
4. Пояснения к сведениям об уточняемом земельном участке с кадастровым номером:		
<u>32:28:0015728:500</u>		
1.	–	

Сведения об уточняемых земельных участках

1. Сведения о характерных точках границ уточняемого земельного участка с кадастровым номером 32:28:0015728:501

Система координат МСК-32, зона 2

Зона № 2

Обозначение характерных точек границ	Координаты, м				Метод определения координат	Формулы, примененные для расчета средней квадратической погрешности определения координат характерных точек границ (Mt), с подставленными в такие формулы значениями и итоговые (вычисленные) значения Mt, м	Описание закрепления точки
	содержатся в Едином государственном реестре недвижимости		определены в результате выполнения комплексных кадастровых работ				
	X	Y	X	Y			
1	2	3	4	5	6	7	8
н380У	–	–	49526 6.53	21689 37.65	Метод спутниковы х геодезическ их измерений (определени й)	$Mt = \sqrt{(0.07^2 + 0.07^2)}$ =0.10	–
н379У	–	–	49526 9.63	21689 40.28	Метод спутниковы х геодезическ их измерений (определени й)	$Mt = \sqrt{(0.07^2 + 0.07^2)}$ =0.10	–
н446У	–	–	49526 5.49	21689 44.92	Метод спутниковы х геодезическ их измерений (определени й)	$Mt = \sqrt{(0.07^2 + 0.07^2)}$ =0.10	–
н447У	–	–	49526 2.48	21689 42.20	Метод спутниковы	$Mt = \sqrt{(0.07^2 + 0.07^2)}$ =0.10	–

					х геодезическ их измерений (определени й)		
н380У	–	–	49526 6.53	21689 37.65	Метод спутниковы х геодезическ их измерений (определени й)	$Mt=\sqrt{(0.07^2+0.07^2)}$ =0.10	–

2. Сведения о частях границ уточняемого земельного участка с кадастровым номером 32:28:0015728:501

Обозначение части границ		Горизонтальное проложение (S), м	Описание прохождения части границ	Сведения о согласовании местоположения границ (согласовано/спорное)
от т.	до т.			
1	2	3	4	5
н380У	н379У	4.07	–	–
н379У	н446У	6.22	–	–
н446У	н447У	4.06	–	–
н447У	н380У	6.09	–	–

3. Сведения о характеристиках уточняемого земельного участка с кадастровым номером 32:28:0015728:501

№ п/п	Наименование характеристики земельного участка	Значение характеристики
1	2	3
1.	Адрес земельного участка	–
1.1	Сведения о местоположении земельного участка (при отсутствии адреса) в структурированном в соответствии с федеральной информационной адресной системой виде	Российская Федерация, Брянская обл.
1.2	Дополнительные сведения о местоположении земельного участка	городской округ Брянск, г. Брянск, территория ГО Бежичи-2, гараж 204
2.	Площадь земельного участка ± величина	25 кв.м ± 1.00 кв.м

	погрешности определения (вычисления) площади ($P \pm \Delta P$), м ²	
3.	Формула, примененная для вычисления предельной погрешности определения площади земельного участка с подставленными значениями и итоговые (вычисленные) значения (ΔP), м ²	$\Delta P = 2 * 0.10 * \sqrt{25} * \sqrt{((1 + 1.02^2)/(2 * 1.02))} = 1.00$
4.	Площадь земельного участка согласно сведениям Единого государственного реестра недвижимости ($P_{\text{кад}}$), м ²	25
5.	Оценка расхождения P и $P_{\text{кад}}$ ($P - P_{\text{кад}}$), м ²	0 кв.м
6.	Предельные минимальный и максимальный размеры земельного участка ($P_{\text{мин}}$ и $P_{\text{макс}}$), м ²	24
7.	Вид (виды) разрешенного использования	—
7.1	Дополнительные сведения об использовании земельного участка	—
8.	Кадастровый или иной государственный учетный номер (инвентарный) здания, сооружения, объекта незавершенного строительства, расположенного на земельном участке	32:28:0015728:1427
9.	Сведения о земельных участках (землях общего пользования, территории общего пользования), посредством которых обеспечивается доступ	—
10.	Иные сведения	—
4. Пояснения к сведениям об уточняемом земельном участке с кадастровым номером:		
<u>32:28:0015728:501</u>		
1.	—	

Сведения об уточняемых земельных участках

1. Сведения о характерных точках границ уточняемого земельного участка с кадастровым номером 32:28:0015728:502

Система координат МСК-32, зона 2

Зона № 2

Обозначение характерных точек границ	Координаты, м				Метод определения координат	Формулы, примененные для расчета средней квадратической погрешности определения координат характерных точек границ (Mt), с подставленными в такие формулы значениями и итоговые (вычисленные) значения Mt, м	Описание закрепления точки
	содержатся в Едином государственном реестре недвижимости		определены в результате выполнения комплексных кадастровых работ				
	X	Y	X	Y			
1	2	3	4	5	6	7	8
н448У	–	–	49525 7.87	21689 47.69	Метод спутниковы х геодезическ их измерений (определени й)	$Mt = \sqrt{(0.07^2 + 0.07^2)}$ =0.10	–
н449У	–	–	49526 0.86	21689 50.55	Метод спутниковы х геодезическ их измерений (определени й)	$Mt = \sqrt{(0.07^2 + 0.07^2)}$ =0.10	–
н450У	–	–	49525 6.89	21689 55.00	Метод спутниковы х геодезическ их измерений (определени й)	$Mt = \sqrt{(0.07^2 + 0.07^2)}$ =0.10	–
н451У	–	–	49525 3.76	21689 52.04	Метод спутниковы	$Mt = \sqrt{(0.07^2 + 0.07^2)}$ =0.10	–

					х геодезическ их измерений (определени й)		
н448У	–	–	49525 7.87	21689 47.69	Метод спутниковы х геодезическ их измерений (определени й)	$Mt=\sqrt{(0.07^2+0.07^2)}$ =0.10	–

2. Сведения о частях границ уточняемого земельного участка с кадастровым номером 32:28:0015728:502

Обозначение части границ		Горизонтальное проложение (S), м	Описание прохождения части границ	Сведения о согласовании местоположения границ (согласовано/спорное)
от т.	до т.			
1	2	3	4	5
н448У	н449У	4.14	–	–
н449У	н450У	5.96	–	–
н450У	н451У	4.31	–	–
н451У	н448У	5.98	–	–

3. Сведения о характеристиках уточняемого земельного участка с кадастровым номером 32:28:0015728:502

№ п/п	Наименование характеристики земельного участка	Значение характеристики
1	2	3
1.	Адрес земельного участка	–
1.1	Сведения о местоположении земельного участка (при отсутствии адреса) в структурированном в соответствии с федеральной информационной адресной системой виде	Российская Федерация, Брянская обл.
1.2	Дополнительные сведения о местоположении земельного участка	городской округ Брянск, г. Брянск, территория ГО Бежичи-2, гараж 205
2.	Площадь земельного участка ± величина	25 кв.м ± 1.00 кв.м

	погрешности определения (вычисления) площади ($P \pm \Delta P$), м ²	
3.	Формула, примененная для вычисления предельной погрешности определения площади земельного участка с подставленными значениями и итоговые (вычисленные) значения (ΔP), м ²	$\Delta P = 2 * 0.10 * \sqrt{25} * \sqrt{((1 + 1.03^2)/(2 * 1.03))} = 1.00$
4.	Площадь земельного участка согласно сведениям Единого государственного реестра недвижимости ($P_{\text{кад}}$), м ²	25
5.	Оценка расхождения P и $P_{\text{кад}}$ ($P - P_{\text{кад}}$), м ²	0 кв.м
6.	Предельные минимальный и максимальный размеры земельного участка ($P_{\text{мин}}$ и $P_{\text{макс}}$), м ²	24
7.	Вид (виды) разрешенного использования	–
7.1	Дополнительные сведения об использовании земельного участка	–
8.	Кадастровый или иной государственный учетный номер (инвентарный) здания, сооружения, объекта незавершенного строительства, расположенного на земельном участке	32:28:0015728:1312
9.	Сведения о земельных участках (землях общего пользования, территории общего пользования), посредством которых обеспечивается доступ	–
10.	Иные сведения	–
4. Пояснения к сведениям об уточняемом земельном участке с кадастровым номером:		
<u>32:28:0015728:502</u>		
1.	–	

Сведения об уточняемых земельных участках

1. Сведения о характерных точках границ уточняемого земельного участка с кадастровым номером 32:28:0015728:503

Система координат МСК-32, зона 2

Зона № 2

Обозначение характерных точек границ	Координаты, м				Метод определения координат	Формулы, примененные для расчета средней квадратической погрешности определения координат характерных точек границ (Mt), с подставленными в такие формулы значениями и итоговые (вычисленные) значения Mt, м	Описание закрепления точки
	содержатся в Едином государственном реестре недвижимости		определены в результате выполнения комплексных кадастровых работ				
	X	Y	X	Y			
1	2	3	4	5	6	7	8
н449У	–	–	49526 0.86	21689 50.55	Метод спутниковых геодезических измерений (определений)	$Mt = \sqrt{(0.07^2 + 0.07^2)} = 0.10$	–
н452У	–	–	49526 3.83	21689 53.32	Метод спутниковых геодезических измерений (определений)	$Mt = \sqrt{(0.07^2 + 0.07^2)} = 0.10$	–
н453У	–	–	49525 9.86	21689 57.77	Метод спутниковых геодезических измерений (определений)	$Mt = \sqrt{(0.07^2 + 0.07^2)} = 0.10$	–
н450У	–	–	49525 6.89	21689 55.00	Метод спутниковых	$Mt = \sqrt{(0.07^2 + 0.07^2)} = 0.10$	–

					х геодезическ их измерений (определени й)		
н449У	–	–	49526 0.86	21689 50.55	Метод спутниковы х геодезическ их измерений (определени й)	$Mt=\sqrt{(0.07^2+0.07^2)}$ =0.10	–

2. Сведения о частях границ уточняемого земельного участка с кадастровым номером 32:28:0015728:503

Обозначение части границ		Горизонтальное проложение (S), м	Описание прохождения части границ	Сведения о согласовании местоположения границ (согласовано/спорное)
от т.	до т.			
1	2	3	4	5
н449У	н452У	4.06	–	–
н452У	н453У	5.96	–	–
н453У	н450У	4.06	–	–
н450У	н449У	5.96	–	–

3. Сведения о характеристиках уточняемого земельного участка с кадастровым номером 32:28:0015728:503

№ п/п	Наименование характеристики земельного участка	Значение характеристики
1	2	3
1.	Адрес земельного участка	–
1.1	Сведения о местоположении земельного участка (при отсутствии адреса) в структурированном в соответствии с федеральной информационной адресной системой виде	Российская Федерация, Брянская обл.
1.2	Дополнительные сведения о местоположении земельного участка	городской округ Брянск, г. Брянск, территория ГО Бежичи-2, уч 206
2.	Площадь земельного участка ± величина	24 кв.м ± 0.98 кв.м

	погрешности определения (вычисления) площади ($P \pm \Delta P$), м ²	
3.	Формула, примененная для вычисления предельной погрешности определения площади земельного участка с подставленными значениями и итоговые (вычисленные) значения (ΔP), м ²	$\Delta P = 2 * 0.10 * \sqrt{24} * \sqrt{(1 + 1.04^2)/(2 * 1.04)} = 0.98$
4.	Площадь земельного участка согласно сведениям Единого государственного реестра недвижимости ($P_{\text{кад}}$), м ²	38
5.	Оценка расхождения P и $P_{\text{кад}}$ ($P - P_{\text{кад}}$), м ²	14 кв.м
6.	Предельные минимальный и максимальный размеры земельного участка ($P_{\text{мин}}$ и $P_{\text{макс}}$), м ²	24
7.	Вид (виды) разрешенного использования	–
7.1	Дополнительные сведения об использовании земельного участка	–
8.	Кадастровый или иной государственный учетный номер (инвентарный) здания, сооружения, объекта незавершенного строительства, расположенного на земельном участке	32:28:0015728:503
9.	Сведения о земельных участках (землях общего пользования, территории общего пользования), посредством которых обеспечивается доступ	–
10.	Иные сведения	–
4. Пояснения к сведениям об уточняемом земельном участке с кадастровым номером:		
<u>32:28:0015728:503</u>		
1.	–	

Сведения об уточняемых земельных участках

1. Сведения о характерных точках границ уточняемого земельного участка с кадастровым номером 32:28:0015728:504

Система координат МСК-32, зона 2

Зона № 2

Обозначение характерных точек границ	Координаты, м				Метод определения координат	Формулы, примененные для расчета средней квадратической погрешности определения координат характерных точек границ (Mt), с подставленными в такие формулы значениями и итоговые (вычисленные) значения Mt, м	Описание закрепления точки
	содержатся в Едином государственном реестре недвижимости		определены в результате выполнения комплексных кадастровых работ				
	X	Y	X	Y			
1	2	3	4	5	6	7	8
н452У	–	–	49526 3.83	21689 53.32	Метод спутниковых геодезических измерений (определений)	$Mt = \sqrt{(0.07^2 + 0.07^2)} = 0.10$	–
н454У	–	–	49526 6.80	21689 56.02	Метод спутниковых геодезических измерений (определений)	$Mt = \sqrt{(0.07^2 + 0.07^2)} = 0.10$	–
н455У	–	–	49526 2.69	21689 60.52	Метод спутниковых геодезических измерений (определений)	$Mt = \sqrt{(0.07^2 + 0.07^2)} = 0.10$	–
н453У	–	–	49525 9.86	21689 57.77	Метод спутниковых	$Mt = \sqrt{(0.07^2 + 0.07^2)} = 0.10$	–

					х геодезическ их измерений (определени й)		
н452У	–	–	49526 3.83	21689 53.32	Метод спутниковы х геодезическ их измерений (определени й)	$Mt=\sqrt{(0.07^2+0.07^2)}$ =0.10	–

2. Сведения о частях границ уточняемого земельного участка с кадастровым номером 32:28:0015728:504

Обозначение части границ		Горизонтальное проложение (S), м	Описание прохождения части границ	Сведения о согласовании местоположения границ (согласовано/спорное)
от т.	до т.			
1	2	3	4	5
н452У	н454У	4.01	–	–
н454У	н455У	6.09	–	–
н455У	н453У	3.95	–	–
н453У	н452У	5.96	–	–

3. Сведения о характеристиках уточняемого земельного участка с кадастровым номером 32:28:0015728:504

№ п/п	Наименование характеристики земельного участка	Значение характеристики
1	2	3
1.	Адрес земельного участка	–
1.1	Сведения о местоположении земельного участка (при отсутствии адреса) в структурированном в соответствии с федеральной информационной адресной системой виде	Российская Федерация, Брянская обл.
1.2	Дополнительные сведения о местоположении земельного участка	городской округ Брянск, г. Брянск, территория ГО Бежичи-2, гараж 207
2.	Площадь земельного участка ± величина	24 кв.м ± 0.98 кв.м

	погрешности определения (вычисления) площади ($P \pm \Delta P$), м ²	
3.	Формула, примененная для вычисления предельной погрешности определения площади земельного участка с подставленными значениями и итоговые (вычисленные) значения (ΔP), м ²	$\Delta P = 2 * 0.10 * \sqrt{24} * \sqrt{((1 + 1.04^2)/(2 * 1.04))} = 0.98$
4.	Площадь земельного участка согласно сведениям Единого государственного реестра недвижимости ($P_{\text{кад}}$), м ²	24
5.	Оценка расхождения P и $P_{\text{кад}}$ ($P - P_{\text{кад}}$), м ²	0 кв.м
6.	Предельные минимальный и максимальный размеры земельного участка ($P_{\text{мин}}$ и $P_{\text{макс}}$), м ²	24
7.	Вид (виды) разрешенного использования	–
7.1	Дополнительные сведения об использовании земельного участка	–
8.	Кадастровый или иной государственный учетный номер (инвентарный) здания, сооружения, объекта незавершенного строительства, расположенного на земельном участке	–
9.	Сведения о земельных участках (землях общего пользования, территории общего пользования), посредством которых обеспечивается доступ	–
10.	Иные сведения	–
4. Пояснения к сведениям об уточняемом земельном участке с кадастровым номером: <u>32:28:0015728:504</u>		
1.	–	

Сведения об уточняемых земельных участках

1. Сведения о характерных точках границ уточняемого земельного участка с кадастровым номером 32:28:0015728:505

Система координат МСК-32, зона 2

Зона № 2

Обозначение характерных точек границ	Координаты, м				Метод определения координат	Формулы, примененные для расчета средней квадратической погрешности определения координат характерных точек границ (Mt), с подставленными в такие формулы значениями и итоговые (вычисленные) значения Mt, м	Описание закрепления точки
	содержатся в Едином государственном реестре недвижимости		определены в результате выполнения комплексных кадастровых работ				
	X	Y	X	Y			
1	2	3	4	5	6	7	8
н456У	–	–	49526 9.69	21689 58.61	Метод спутниковых геодезических измерений (определений)	$Mt = \sqrt{(0.07^2 + 0.07^2)} = 0.10$	–
н458У	–	–	49527 2.51	21689 61.22	Метод спутниковых геодезических измерений (определений)	$Mt = \sqrt{(0.07^2 + 0.07^2)} = 0.10$	–
н459У	–	–	49526 8.47	21689 65.76	Метод спутниковых геодезических измерений (определений)	$Mt = \sqrt{(0.07^2 + 0.07^2)} = 0.10$	–
н457У	–	–	49526 5.57	21689 63.15	Метод спутниковых	$Mt = \sqrt{(0.07^2 + 0.07^2)} = 0.10$	–

					х геодезическ их измерений (определени й)		
н456У	–	–	49526 9.69	21689 58.61	Метод спутниковы х геодезическ их измерений (определени й)	$Mt=\sqrt{(0.07^2+0.07^2)}$ =0.10	–

2. Сведения о частях границ уточняемого земельного участка с кадастровым номером 32:28:0015728:505

Обозначение части границ		Горизонтальное проложение (S), м	Описание прохождения части границ	Сведения о согласовании местоположения границ (согласовано/спорное)
от т.	до т.			
1	2	3	4	5
н456У	н458У	3.84	–	–
н458У	н459У	6.08	–	–
н459У	н457У	3.90	–	–
н457У	н456У	6.13	–	–

3. Сведения о характеристиках уточняемого земельного участка с кадастровым номером 32:28:0015728:505

№ п/п	Наименование характеристики земельного участка	Значение характеристики
1	2	3
1.	Адрес земельного участка	–
1.1	Сведения о местоположении земельного участка (при отсутствии адреса) в структурированном в соответствии с федеральной информационной адресной системой виде	Российская Федерация, Брянская обл.
1.2	Дополнительные сведения о местоположении земельного участка	городской округ Брянск, г. Брянск, территория ГО Бежичи-2, гараж 209
2.	Площадь земельного участка ± величина	24 кв.м ± 0.97 кв.м

	погрешности определения (вычисления) площади ($P \pm \Delta P$), м ²	
3.	Формула, примененная для вычисления предельной погрешности определения площади земельного участка с подставленными значениями и итоговые (вычисленные) значения (ΔP), м ²	$\Delta P = 2 * 0.10 * \sqrt{24} * \sqrt{((1 + 1.03^2)/(2 * 1.03))} = 0.97$
4.	Площадь земельного участка согласно сведениям Единого государственного реестра недвижимости ($P_{\text{кад}}$), м ²	26
5.	Оценка расхождения P и $P_{\text{кад}}$ ($P - P_{\text{кад}}$), м ²	2 кв.м
6.	Предельные минимальный и максимальный размеры земельного участка ($P_{\text{мин}}$ и $P_{\text{макс}}$), м ²	24
7.	Вид (виды) разрешенного использования	–
7.1	Дополнительные сведения об использовании земельного участка	–
8.	Кадастровый или иной государственный учетный номер (инвентарный) здания, сооружения, объекта незавершенного строительства, расположенного на земельном участке	–
9.	Сведения о земельных участках (землях общего пользования, территории общего пользования), посредством которых обеспечивается доступ	–
10.	Иные сведения	–
4. Пояснения к сведениям об уточняемом земельном участке с кадастровым номером: <u>32:28:0015728:505</u>		
1.	–	

Сведения об уточняемых земельных участках

1. Сведения о характерных точках границ уточняемого земельного участка с кадастровым номером 32:28:0015728:506

Система координат МСК-32, зона 2

Зона № 2

Обозначение характерных точек границ	Координаты, м				Метод определения координат	Формулы, примененные для расчета средней квадратической погрешности определения координат характерных точек границ (Mt), с подставленными в такие формулы значениями и итоговые (вычисленные) значения Mt, м	Описание закрепления точки
	содержатся в Едином государственном реестре недвижимости		определены в результате выполнения комплексных кадастровых работ				
	X	Y	X	Y			
1	2	3	4	5	6	7	8
н458У	–	–	49527 2.51	21689 61.22	Метод спутниковы х геодезическ их измерений (определени й)	$Mt = \sqrt{(0.07^2 + 0.07^2)}$ =0.10	–
н460У	–	–	49527 5.64	21689 64.08	Метод спутниковы х геодезическ их измерений (определени й)	$Mt = \sqrt{(0.07^2 + 0.07^2)}$ =0.10	–
н461У	–	–	49527 1.45	21689 68.53	Метод спутниковы х геодезическ их измерений (определени й)	$Mt = \sqrt{(0.07^2 + 0.07^2)}$ =0.10	–
н459У	–	–	49526 8.47	21689 65.76	Метод спутниковы	$Mt = \sqrt{(0.07^2 + 0.07^2)}$ =0.10	–

					х геодезическ их измерений (определени й)		
н458У	–	–	49527 2.51	21689 61.22	Метод спутниковы х геодезическ их измерений (определени й)	$Mt=\sqrt{(0.07^2+0.07^2)}$ =0.10	–

2. Сведения о частях границ уточняемого земельного участка с кадастровым номером 32:28:0015728:506

Обозначение части границ		Горизонтальное проложение (S), м	Описание прохождения части границ	Сведения о согласовании местоположения границ (согласовано/спорное)
от т.	до т.			
1	2	3	4	5
н458У	н460У	4.24	–	–
н460У	н461У	6.11	–	–
н461У	н459У	4.07	–	–
н459У	н458У	6.08	–	–

3. Сведения о характеристиках уточняемого земельного участка с кадастровым номером 32:28:0015728:506

№ п/п	Наименование характеристики земельного участка	Значение характеристики
1	2	3
1.	Адрес земельного участка	–
1.1	Сведения о местоположении земельного участка (при отсутствии адреса) в структурированном в соответствии с федеральной информационной адресной системой виде	Российская Федерация, Брянская обл.
1.2	Дополнительные сведения о местоположении земельного участка	городской округ Брянск, г. Брянск, территория ГО Бежичи-2, гараж 210
2.	Площадь земельного участка ± величина	25 кв.м ± 1.01 кв.м

	погрешности определения (вычисления) площади ($P \pm \Delta P$), м ²	
3.	Формула, примененная для вычисления предельной погрешности определения площади земельного участка с подставленными значениями и итоговые (вычисленные) значения (ΔP), м ²	$\Delta P = 2 * 0.10 * \sqrt{25} * \sqrt{((1 + 1.02^2)/(2 * 1.02))} = 1.01$
4.	Площадь земельного участка согласно сведениям Единого государственного реестра недвижимости ($P_{\text{кад}}$), м ²	26
5.	Оценка расхождения P и $P_{\text{кад}}$ ($P - P_{\text{кад}}$), м ²	1 кв.м
6.	Предельные минимальный и максимальный размеры земельного участка ($P_{\text{мин}}$ и $P_{\text{макс}}$), м ²	24
7.	Вид (виды) разрешенного использования	–
7.1	Дополнительные сведения об использовании земельного участка	–
8.	Кадастровый или иной государственный учетный номер (инвентарный) здания, сооружения, объекта незавершенного строительства, расположенного на земельном участке	32:28:0015728:1268
9.	Сведения о земельных участках (землях общего пользования, территории общего пользования), посредством которых обеспечивается доступ	–
10.	Иные сведения	–
4. Пояснения к сведениям об уточняемом земельном участке с кадастровым номером:		
<u>32:28:0015728:506</u>		
1.	–	

Сведения об уточняемых земельных участках

1. Сведения о характерных точках границ уточняемого земельного участка с кадастровым номером 32:28:0015728:507

Система координат МСК-32, зона 2

Зона № 2

Обозначение характерных точек границ	Координаты, м				Метод определения координат	Формулы, примененные для расчета средней квадратической погрешности определения координат характерных точек границ (Mt), с подставленными в такие формулы значениями и итоговые (вычисленные) значения Mt, м	Описание закрепления точки
	содержатся в Едином государственном реестре недвижимости		определены в результате выполнения комплексных кадастровых работ				
	X	Y	X	Y			
1	2	3	4	5	6	7	8
н460У	–	–	49527 5.64	21689 64.08	Метод спутниковых геодезических измерений (определений)	$Mt = \sqrt{(0.07^2 + 0.07^2)} = 0.10$	–
н462У	–	–	49527 8.57	21689 66.79	Метод спутниковых геодезических измерений (определений)	$Mt = \sqrt{(0.07^2 + 0.07^2)} = 0.10$	–
н463У	–	–	49527 4.38	21689 71.26	Метод спутниковых геодезических измерений (определений)	$Mt = \sqrt{(0.07^2 + 0.07^2)} = 0.10$	–
н461У	–	–	49527 1.45	21689 68.53	Метод спутниковых	$Mt = \sqrt{(0.07^2 + 0.07^2)} = 0.10$	–

					х геодезическ их измерений (определени й)		
н460У	–	–	49527 5.64	21689 64.08	Метод спутниковы х геодезическ их измерений (определени й)	$Mt=\sqrt{(0.07^2+0.07^2)}$ =0.10	–

2. Сведения о частях границ уточняемого земельного участка с кадастровым номером 32:28:0015728:507

Обозначение части границ		Горизонтальное проложение (S), м	Описание прохождения части границ	Сведения о согласовании местоположения границ (согласовано/спорное)
от т.	до т.			
1	2	3	4	5
н460У	н462У	3.99	–	–
н462У	н463У	6.13	–	–
н463У	н461У	4.00	–	–
н461У	н460У	6.11	–	–

3. Сведения о характеристиках уточняемого земельного участка с кадастровым номером 32:28:0015728:507

№ п/п	Наименование характеристики земельного участка	Значение характеристики
1	2	3
1.	Адрес земельного участка	Российская Федерация, Брянская обл.
1.1	Сведения о местоположении земельного участка (при отсутствии адреса) в структурированном в соответствии с федеральной информационной адресной системой виде	–
1.2	Дополнительные сведения о местоположении земельного участка	городской округ Брянск, г. Брянск, территория ГО Бежичи-2, гараж 211

2.	Площадь земельного участка \pm величина погрешности определения (вычисления) площади ($P \pm \Delta P$), м ²	24 кв.м \pm 0.99 кв.м
3.	Формула, примененная для вычисления предельной погрешности определения площади земельного участка с подставленными значениями и итоговые (вычисленные) значения (ΔP), м ²	$\Delta P = 2 * 0.10 * \sqrt{24} * \sqrt{((1 + 1.01^2)/(2 * 1.01))} = 0.99$
4.	Площадь земельного участка согласно сведениям Единого государственного реестра недвижимости ($P_{\text{кад}}$), м ²	26
5.	Оценка расхождения P и $P_{\text{кад}}$ ($P - P_{\text{кад}}$), м ²	2 кв.м
6.	Предельные минимальный и максимальный размеры земельного участка ($P_{\text{мин}}$ и $P_{\text{макс}}$), м ²	24
7.	Вид (виды) разрешенного использования	—
7.1	Дополнительные сведения об использовании земельного участка	—
8.	Кадастровый или иной государственный учетный номер (инвентарный) здания, сооружения, объекта незавершенного строительства, расположенного на земельном участке	32:28:0015728:1425
9.	Сведения о земельных участках (землях общего пользования, территории общего пользования), посредством которых обеспечивается доступ	—
10.	Иные сведения	—
4. Пояснения к сведениям об уточняемом земельном участке с кадастровым номером:		
<u>32:28:0015728:507</u>		
1.	—	

Сведения об уточняемых земельных участках

1. Сведения о характерных точках границ уточняемого земельного участка с кадастровым номером 32:28:0015728:509

Система координат МСК-32, зона 2

Зона № 2

Обозначение характерных точек границ	Координаты, м				Метод определения координат	Формулы, примененные для расчета средней квадратической погрешности определения координат характерных точек границ (Mt), с подставленными в такие формулы значениями и итоговые (вычисленные) значения Mt, м	Описание закрепления точки
	содержатся в Едином государственном реестре недвижимости		определены в результате выполнения комплексных кадастровых работ				
	X	Y	X	Y			
1	2	3	4	5	6	7	8
н464У	–	–	49528 1.48	21689 69.42	Метод спутниковых геодезических измерений (определений)	$Mt = \sqrt{(0.07^2 + 0.07^2)} = 0.10$	–
н467У	–	–	49528 4.60	21689 72.16	Метод спутниковых геодезических измерений (определений)	$Mt = \sqrt{(0.07^2 + 0.07^2)} = 0.10$	–
н468У	–	–	49528 0.20	21689 76.75	Метод спутниковых геодезических измерений (определений)	$Mt = \sqrt{(0.07^2 + 0.07^2)} = 0.10$	–
н465У	–	–	49527 7.15	21689 74.08	Метод спутниковых	$Mt = \sqrt{(0.07^2 + 0.07^2)} = 0.10$	–

					х геодезическ их измерений (определени й)		
н464У	–	–	49528 1.48	21689 69.42	Метод спутниковы х геодезическ их измерений (определени й)	$Mt=\sqrt{(0.07^2+0.07^2)}$ =0.10	–

2. Сведения о частях границ уточняемого земельного участка с кадастровым номером 32:28:0015728:509

Обозначение части границ		Горизонтальное проложение (S), м	Описание прохождения части границ	Сведения о согласовании местоположения границ (согласовано/спорное)
от т.	до т.			
1	2	3	4	5
н464У	н467У	4.15	–	–
н467У	н468У	6.36	–	–
н468У	н465У	4.05	–	–
н465У	н464У	6.36	–	–

3. Сведения о характеристиках уточняемого земельного участка с кадастровым номером 32:28:0015728:509

№ п/п	Наименование характеристики земельного участка	Значение характеристики
1	2	3
1.	Адрес земельного участка	–
1.1	Сведения о местоположении земельного участка (при отсутствии адреса) в структурированном в соответствии с федеральной информационной адресной системой виде	Российская Федерация, Брянская обл.
1.2	Дополнительные сведения о местоположении земельного участка	городской округ Брянск, г. Брянск, территория ГО Бежичи-2, гараж 213
2.	Площадь земельного участка ± величина	26 кв.м ± 1.02 кв.м

	погрешности определения (вычисления) площади ($P \pm \Delta P$), м ²	
3.	Формула, примененная для вычисления предельной погрешности определения площади земельного участка с подставленными значениями и итоговые (вычисленные) значения (ΔP), м ²	$\Delta P = 2 * 0.10 * \sqrt{26} * \sqrt{((1 + 1.02^2)/(2 * 1.02))} = 1.02$
4.	Площадь земельного участка согласно сведениям Единого государственного реестра недвижимости ($P_{\text{кад}}$), м ²	25
5.	Оценка расхождения P и $P_{\text{кад}}$ ($P - P_{\text{кад}}$), м ²	1 кв.м
6.	Предельные минимальный и максимальный размеры земельного участка ($P_{\text{мин}}$ и $P_{\text{макс}}$), м ²	24
7.	Вид (виды) разрешенного использования	–
7.1	Дополнительные сведения об использовании земельного участка	–
8.	Кадастровый или иной государственный учетный номер (инвентарный) здания, сооружения, объекта незавершенного строительства, расположенного на земельном участке	32:28:0015728:1305
9.	Сведения о земельных участках (землях общего пользования, территории общего пользования), посредством которых обеспечивается доступ	–
10.	Иные сведения	–
4. Пояснения к сведениям об уточняемом земельном участке с кадастровым номером:		
<u>32:28:0015728:509</u>		
1.	–	

Сведения об уточняемых земельных участках

1. Сведения о характерных точках границ уточняемого земельного участка с кадастровым номером 32:28:0015728:576

Система координат МСК-32, зона 2

Зона № 2

Обозначение характерных точек границ	Координаты, м				Метод определения координат	Формулы, примененные для расчета средней квадратической погрешности определения координат характерных точек границ (Mt), с подставленными в такие формулы значениями и итоговые (вычисленные) значения Mt, м	Описание закрепления точки
	содержатся в Едином государственном реестре недвижимости		определены в результате выполнения комплексных кадастровых работ				
	X	Y	X	Y			
1	2	3	4	5	6	7	8
н467У	–	–	49528 4.60	21689 72.16	Метод спутниковых геодезических измерений (определений)	$Mt = \sqrt{(0.07^2 + 0.07^2)} = 0.10$	–
н469У	–	–	49528 7.29	21689 74.52	Метод спутниковых геодезических измерений (определений)	$Mt = \sqrt{(0.07^2 + 0.07^2)} = 0.10$	–
н470У	–	–	49528 3.11	21689 79.23	Метод спутниковых геодезических измерений (определений)	$Mt = \sqrt{(0.07^2 + 0.07^2)} = 0.10$	–
н468У	–	–	49528 0.20	21689 76.75	Метод спутниковых	$Mt = \sqrt{(0.07^2 + 0.07^2)} = 0.10$	–

					х геодезическ их измерений (определени й)		
н467У	–	–	49528 4.60	21689 72.16	Метод спутниковы х геодезическ их измерений (определени й)	$Mt=\sqrt{(0.07^2+0.07^2)}$ =0.10	–

2. Сведения о частях границ уточняемого земельного участка с кадастровым номером 32:28:0015728:576

Обозначение части границ		Горизонтальное проложение (S), м	Описание прохождения части границ	Сведения о согласовании местоположения границ (согласовано/спорное)
от т.	до т.			
1	2	3	4	5
н467У	н469У	3.58	–	–
н469У	н470У	6.30	–	–
н470У	н468У	3.82	–	–
н468У	н467У	6.36	–	–

3. Сведения о характеристиках уточняемого земельного участка с кадастровым номером 32:28:0015728:576

№ п/п	Наименование характеристики земельного участка	Значение характеристики
1	2	3
1.	Адрес земельного участка	–
1.1	Сведения о местоположении земельного участка (при отсутствии адреса) в структурированном в соответствии с федеральной информационной адресной системой виде	Российская Федерация, Брянская обл.
1.2	Дополнительные сведения о местоположении земельного участка	городской округ Брянск, г. Брянск, территория ГО Бежичи-2, д 214
2.	Площадь земельного участка ± величина	23 кв.м ± 0.97 кв.м

	погрешности определения (вычисления) площади ($P \pm \Delta P$), м ²	
3.	Формула, примененная для вычисления предельной погрешности определения площади земельного участка с подставленными значениями и итоговые (вычисленные) значения (ΔP), м ²	$\Delta P = 2 * 0.10 * \sqrt{23} * \sqrt{((1 + 1.00^2)/(2 * 1.00))} = 0.97$
4.	Площадь земельного участка согласно сведениям Единого государственного реестра недвижимости ($P_{\text{кад}}$), м ²	23
5.	Оценка расхождения P и $P_{\text{кад}}$ ($P - P_{\text{кад}}$), м ²	0 кв.м
6.	Предельные минимальный и максимальный размеры земельного участка ($P_{\text{мин}}$ и $P_{\text{макс}}$), м ²	24
7.	Вид (виды) разрешенного использования	–
7.1	Дополнительные сведения об использовании земельного участка	–
8.	Кадастровый или иной государственный учетный номер (инвентарный) здания, сооружения, объекта незавершенного строительства, расположенного на земельном участке	32:28:0015728:1554
9.	Сведения о земельных участках (землях общего пользования, территории общего пользования), посредством которых обеспечивается доступ	–
10.	Иные сведения	–
4. Пояснения к сведениям об уточняемом земельном участке с кадастровым номером:		
<u>32:28:0015728:576</u>		
1.	–	

Сведения об уточняемых земельных участках

1. Сведения о характерных точках границ уточняемого земельного участка с кадастровым номером 32:28:0015728:510

Система координат МСК-23, зона 2

Зона № 2

Обозначение характерных точек границ	Координаты, м				Метод определения координат	Формулы, примененные для расчета средней квадратической погрешности определения координат характерных точек границ (Mt), с подставленными в такие формулы значениями и итоговые (вычисленные) значения Mt, м	Описание закрепления точки
	содержатся в Едином государственном реестре недвижимости		определены в результате выполнения комплексных кадастровых работ				
	X	Y	X	Y			
1	2	3	4	5	6	7	8
н472У	–	–	49529 0.46	21689 77.10	Метод спутниковы х геодезическ их измерений (определени й)	$Mt = \sqrt{(0.07^2 + 0.07^2)}$ =0.10	–
н474У	–	–	49529 3.54	21689 79.93	Метод спутниковы х геодезическ их измерений (определени й)	$Mt = \sqrt{(0.07^2 + 0.07^2)}$ =0.10	–
н475У	–	–	49528 9.33	21689 84.40	Метод спутниковы х геодезическ их измерений (определени й)	$Mt = \sqrt{(0.07^2 + 0.07^2)}$ =0.10	–
н476У	–	–	49528 9.06	21689 84.68	Метод спутниковы	$Mt = \sqrt{(0.07^2 + 0.07^2)}$ =0.10	–

					х геодезическ их измерений (определени й)		
н473У	–	–	49528 6.15	21689 81.97	Метод спутниковы х геодезическ их измерений (определени й)	$Mt=\sqrt{(0.07^2+0.07^2)}$ =0.10	–
н472У	–	–	49529 0.46	21689 77.10	Метод спутниковы х геодезическ их измерений (определени й)	$Mt=\sqrt{(0.07^2+0.07^2)}$ =0.10	–

2. Сведения о частях границ уточняемого земельного участка с кадастровым номером 32:28:0015728:510

Обозначение части границ		Горизонтальное проложение (S), м	Описание прохождения части границ	Сведения о согласовании местоположения границ (согласовано/спорное)
от т.	до т.			
1	2	3	4	5
н472У	н474У	4.18	–	–
н474У	н475У	6.14	–	–
н475У	н476У	0.39	–	–
н476У	н473У	3.98	–	–
н473У	н472У	6.50	–	–

3. Сведения о характеристиках уточняемого земельного участка с кадастровым номером 32:28:0015728:510

№ п/п	Наименование характеристики земельного участка	Значение характеристики
1	2	3
1.	Адрес земельного участка	–

1.1	Сведения о местоположении земельного участка (при отсутствии адреса) в структурированном в соответствии с федеральной информационной адресной системой виде	Российская Федерация, Брянская обл.
1.2	Дополнительные сведения о местоположении земельного участка	городской округ Брянск, г. Брянск, территория ГО Бежичи-2, гараж 216
2.	Площадь земельного участка \pm величина погрешности определения (вычисления) площади ($P \pm \Delta P$), м ²	27 кв.м \pm 1.03 кв.м
3.	Формула, примененная для вычисления предельной погрешности определения площади земельного участка с подставленными значениями и итоговые (вычисленные) значения (ΔP), м ²	$\Delta P = 2 * 0.10 * \sqrt{27} * \sqrt{((1 + 1.03^2)/(2 * 1.03))} = 1.03$
4.	Площадь земельного участка согласно сведениям Единого государственного реестра недвижимости ($P_{\text{кад}}$), м ²	27
5.	Оценка расхождения P и $P_{\text{кад}}$ ($P - P_{\text{кад}}$), м ²	0 кв.м
6.	Предельные минимальный и максимальный размеры земельного участка ($P_{\text{мин}}$ и $P_{\text{макс}}$), м ²	24
7.	Вид (виды) разрешенного использования	–
7.1	Дополнительные сведения об использовании земельного участка	–
8.	Кадастровый или иной государственный учетный номер (инвентарный) здания, сооружения, объекта незавершенного строительства, расположенного на земельном участке	32:28:0015728:1142, 32:28:0032201:2571
9.	Сведения о земельных участках (землях общего пользования, территории общего пользования), посредством которых обеспечивается доступ	–
10.	Иные сведения	–
4. Пояснения к сведениям об уточняемом земельном участке с кадастровым номером: <u>32:28:0015728:510</u>		
1.	–	

Сведения об уточняемых земельных участках

1. Сведения о характерных точках границ уточняемого земельного участка с кадастровым номером 32:28:0015728:512

Система координат МСК-32, зона 2

Зона № 2

Обозначение характерных точек границ	Координаты, м				Метод определения координат	Формулы, примененные для расчета средней квадратической погрешности определения координат характерных точек границ (Mt), с подставленными в такие формулы значениями и итоговые (вычисленные) значения Mt, м	Описание закрепления точки
	содержатся в Едином государственном реестре недвижимости		определены в результате выполнения комплексных кадастровых работ				
	X	Y	X	Y			
1	2	3	4	5	6	7	8
н477У	–	–	49529 6.57	21689 82.76	Метод спутниковых геодезических измерений (определений)	$Mt = \sqrt{(0.07^2 + 0.07^2)} = 0.10$	–
н479У	–	–	49529 9.70	21689 85.62	Метод спутниковых геодезических измерений (определений)	$Mt = \sqrt{(0.07^2 + 0.07^2)} = 0.10$	–
н480У	–	–	49529 5.47	21689 90.12	Метод спутниковых геодезических измерений (определений)	$Mt = \sqrt{(0.07^2 + 0.07^2)} = 0.10$	–
н481У	–	–	49529 5.18	21689 89.85	Метод спутниковых	$Mt = \sqrt{(0.07^2 + 0.07^2)} = 0.10$	–

					х геодезическ их измерений (определени й)		
н482У	–	–	49529 2.49	21689 87.34	Метод спутниковы х геодезическ их измерений (определени й)	$Mt=\sqrt{(0.07^2+0.07^2)}$ =0.10	–
н478У	–	–	49529 2.37	21689 87.22	Метод спутниковы х геодезическ их измерений (определени й)	$Mt=\sqrt{(0.07^2+0.07^2)}$ =0.10	–
н477У	–	–	49529 6.57	21689 82.76	Метод спутниковы х геодезическ их измерений (определени й)	$Mt=\sqrt{(0.07^2+0.07^2)}$ =0.10	–

2. Сведения о частях границ уточняемого земельного участка с кадастровым номером 32:28:0015728:512

Обозначение части границ		Горизонтальное проложение (S), м	Описание прохождения части границ	Сведения о согласовании местоположения границ (согласовано/спорное)
от т.	до т.			
1	2	3	4	5
н477У	н479У	4.24	–	–
н479У	н480У	6.18	–	–
н480У	н481У	0.40	–	–
н481У	н482У	3.68	–	–
н482У	н478У	0.17	–	–

н478У	н477У	6.13	–	–
3. Сведения о характеристиках уточняемого земельного участка с кадастровым номером 32:28:0015728:512				
№ п/п	Наименование характеристики земельного участка	Значение характеристики		
1	2	3		
1.	Адрес земельного участка	–		
1.1	Сведения о местоположении земельного участка (при отсутствии адреса) в структурированном в соответствии с федеральной информационной адресной системой виде	Российская Федерация, Брянская обл.		
1.2	Дополнительные сведения о местоположении земельного участка	городской округ Брянск, г. Брянск, территория ГО Бежичи-2, гараж 218		
2.	Площадь земельного участка \pm величина погрешности определения (вычисления) площади ($P \pm \Delta P$), м ²	26 кв.м \pm 1.02 кв.м		
3.	Формула, примененная для вычисления предельной погрешности определения площади земельного участка с подставленными значениями и итоговые (вычисленные) значения (ΔP), м ²	$\Delta P = 2 * 0.10 * \sqrt{26} * \sqrt{((1 + 1.00^2)/(2 * 1.00))} = 1.02$		
4.	Площадь земельного участка согласно сведениям Единого государственного реестра недвижимости ($P_{\text{кад}}$), м ²	25		
5.	Оценка расхождения P и $P_{\text{кад}}$ ($P - P_{\text{кад}}$), м ²	1 кв.м		
6.	Предельные минимальный и максимальный размеры земельного участка ($P_{\text{мин}}$ и $P_{\text{макс}}$), м ²	24		
7.	Вид (виды) разрешенного использования	–		
7.1	Дополнительные сведения об использовании земельного участка	–		
8.	Кадастровый или иной государственный учетный номер (инвентарный) здания, сооружения, объекта незавершенного строительства, расположенного на земельном участке	32:28:0015728:1137		
9.	Сведения о земельных участках (землях общего пользования, территории общего пользования), посредством которых обеспечивается доступ	–		

10.	Иные сведения	—
4. Пояснения к сведениям об уточняемом земельном участке с кадастровым номером: <u>32:28:0015728:512</u>		
1.	—	

Сведения об уточняемых земельных участках

1. Сведения о характерных точках границ уточняемого земельного участка с кадастровым номером 32:28:0015728:513

Система координат МСК-32, зона 2

Зона № 2

Обозначение характерных точек границ	Координаты, м				Метод определения координат	Формулы, примененные для расчета средней квадратической погрешности определения координат характерных точек границ (Mt), с подставленными в такие формулы значениями и итоговые (вычисленные) значения Mt, м	Описание закрепления точки
	содержатся в Едином государственном реестре недвижимости		определены в результате выполнения комплексных кадастровых работ				
	X	Y	X	Y			
1	2	3	4	5	6	7	8
н479У	–	–	49529 9.70	21689 85.62	Метод спутниковых геодезических измерений (определений)	$Mt = \sqrt{(0.07^2 + 0.07^2)} = 0.10$	–
н483У	–	–	49530 2.62	21689 88.32	Метод спутниковых геодезических измерений (определений)	$Mt = \sqrt{(0.07^2 + 0.07^2)} = 0.10$	–
н484У	–	–	49529 8.41	21689 92.76	Метод спутниковых геодезических измерений (определений)	$Mt = \sqrt{(0.07^2 + 0.07^2)} = 0.10$	–
н485У	–	–	49529 8.22	21689 92.58	Метод спутниковых	$Mt = \sqrt{(0.07^2 + 0.07^2)} = 0.10$	–

					х геодезическ их измерений (определени й)		
н480У	–	–	49529 5.47	21689 90.12	Метод спутниковы х геодезическ их измерений (определени й)	$Mt=\sqrt{(0.07^2+0.07^2)}$ =0.10	–
н479У	–	–	49529 9.70	21689 85.62	Метод спутниковы х геодезическ их измерений (определени й)	$Mt=\sqrt{(0.07^2+0.07^2)}$ =0.10	–

2. Сведения о частях границ уточняемого земельного участка с кадастровым номером 32:28:0015728:513

Обозначение части границ		Горизонтальное проложение (S), м	Описание прохождения части границ	Сведения о согласовании местоположения границ (согласовано/спорное)
от т.	до т.			
1	2	3	4	5
н479У	н483У	3.98	–	–
н483У	н484У	6.12	–	–
н484У	н485У	0.26	–	–
н485У	н480У	3.69	–	–
н480У	н479У	6.18	–	–

3. Сведения о характеристиках уточняемого земельного участка с кадастровым номером 32:28:0015728:513

№ п/п	Наименование характеристики земельного участка	Значение характеристики
1	2	3
1.	Адрес земельного участка	–

1.1	Сведения о местоположении земельного участка (при отсутствии адреса) в структурированном в соответствии с федеральной информационной адресной системой виде	Российская Федерация, Брянская обл.
1.2	Дополнительные сведения о местоположении земельного участка	городской округ Брянск, г. Брянск, территория ГО Бежичи-2, гараж 219
2.	Площадь земельного участка \pm величина погрешности определения (вычисления) площади ($P \pm \Delta P$), м ²	24 кв.м \pm 0.99 кв.м
3.	Формула, примененная для вычисления предельной погрешности определения площади земельного участка с подставленными значениями и итоговые (вычисленные) значения (ΔP), м ²	$\Delta P = 2 * 0.10 * \sqrt{24} * \sqrt{((1 + 1.00^2)/(2 * 1.00))} = 0.99$
4.	Площадь земельного участка согласно сведениям Единого государственного реестра недвижимости ($P_{\text{кад}}$), м ²	24
5.	Оценка расхождения P и $P_{\text{кад}}$ ($P - P_{\text{кад}}$), м ²	0 кв.м
6.	Предельные минимальный и максимальный размеры земельного участка ($P_{\text{мин}}$ и $P_{\text{макс}}$), м ²	24
7.	Вид (виды) разрешенного использования	–
7.1	Дополнительные сведения об использовании земельного участка	–
8.	Кадастровый или иной государственный учетный номер (инвентарный) здания, сооружения, объекта незавершенного строительства, расположенного на земельном участке	–
9.	Сведения о земельных участках (землях общего пользования, территории общего пользования), посредством которых обеспечивается доступ	–
10.	Иные сведения	–
4. Пояснения к сведениям об уточняемом земельном участке с кадастровым номером:		
<u>32:28:0015728:513</u>		
1.	–	

Сведения об уточняемых земельных участках

1. Сведения о характерных точках границ уточняемого земельного участка с кадастровым номером 32:28:0015728:515

Система координат МСК-32, зона 2

Зона № 2

Обозначение характерных точек границ	Координаты, м				Метод определения координат	Формулы, примененные для расчета средней квадратической погрешности определения координат характерных точек границ (Mt), с подставленными в такие формулы значениями и итоговые (вычисленные) значения Mt, м	Описание закрепления точки
	содержатся в Едином государственном реестре недвижимости		определены в результате выполнения комплексных кадастровых работ				
	X	Y	X	Y			
1	2	3	4	5	6	7	8
н483У	–	–	49530 2.62	21689 88.32	Метод спутниковы х геодезическ их измерений (определени й)	$Mt = \sqrt{(0.07^2 + 0.07^2)}$ =0.10	–
н486У	–	–	49530 5.48	21689 90.96	Метод спутниковы х геодезическ их измерений (определени й)	$Mt = \sqrt{(0.07^2 + 0.07^2)}$ =0.10	–
н487У	–	–	49530 1.31	21689 95.36	Метод спутниковы х геодезическ их измерений (определени й)	$Mt = \sqrt{(0.07^2 + 0.07^2)}$ =0.10	–
н488У	–	–	49530 1.24	21689 95.30	Метод спутниковы	$Mt = \sqrt{(0.07^2 + 0.07^2)}$ =0.10	–

					х геодезическ их измерений (определени й)		
н484У	–	–	49529 8.41	21689 92.76	Метод спутниковы х геодезическ их измерений (определени й)	$Mt=\sqrt{(0.07^2+0.07^2)}$ =0.10	–
н483У	–	–	49530 2.62	21689 88.32	Метод спутниковы х геодезическ их измерений (определени й)	$Mt=\sqrt{(0.07^2+0.07^2)}$ =0.10	–

2. Сведения о частях границ уточняемого земельного участка с кадастровым номером 32:28:0015728:515

Обозначение части границ		Горизонтальное проложение (S), м	Описание прохождения части границ	Сведения о согласовании местоположения границ (согласовано/спорное)
от т.	до т.			
1	2	3	4	5
н483У	н486У	3.89	–	–
н486У	н487У	6.06	–	–
н487У	н488У	0.09	–	–
н488У	н484У	3.80	–	–
н484У	н483У	6.12	–	–

3. Сведения о характеристиках уточняемого земельного участка с кадастровым номером 32:28:0015728:515

№ п/п	Наименование характеристики земельного участка	Значение характеристики
1	2	3
1.	Адрес земельного участка	–

1.1	Сведения о местоположении земельного участка (при отсутствии адреса) в структурированном в соответствии с федеральной информационной адресной системой виде	Российская Федерация, Брянская обл.
1.2	Дополнительные сведения о местоположении земельного участка	городской округ Брянск, г. Брянск, территория ГО Бежичи-2, гараж 220
2.	Площадь земельного участка \pm величина погрешности определения (вычисления) площади ($P \pm \Delta P$), м ²	24 кв.м \pm 0.97 кв.м
3.	Формула, примененная для вычисления предельной погрешности определения площади земельного участка с подставленными значениями и итоговые (вычисленные) значения (ΔP), м ²	$\Delta P = 2 * 0.10 * \sqrt{24} * \sqrt{((1 + 1.00^2)/(2 * 1.00))} = 0.97$
4.	Площадь земельного участка согласно сведениям Единого государственного реестра недвижимости ($P_{\text{кад}}$), м ²	24
5.	Оценка расхождения P и $P_{\text{кад}}$ ($P - P_{\text{кад}}$), м ²	0 кв.м
6.	Предельные минимальный и максимальный размеры земельного участка ($P_{\text{мин}}$ и $P_{\text{макс}}$), м ²	24
7.	Вид (виды) разрешенного использования	–
7.1	Дополнительные сведения об использовании земельного участка	–
8.	Кадастровый или иной государственный учетный номер (инвентарный) здания, сооружения, объекта незавершенного строительства, расположенного на земельном участке	32:28:0015728:1204
9.	Сведения о земельных участках (землях общего пользования, территории общего пользования), посредством которых обеспечивается доступ	–
10.	Иные сведения	–
4. Пояснения к сведениям об уточняемом земельном участке с кадастровым номером:		
<u>32:28:0015728:515</u>		
1.	–	

Сведения об уточняемых земельных участках

1. Сведения о характерных точках границ уточняемого земельного участка с кадастровым номером 32:28:0015728:516

Система координат МСК-32, зона 2

Зона № 2

Обозначение характерных точек границ	Координаты, м				Метод определения координат	Формулы, примененные для расчета средней квадратической погрешности определения координат характерных точек границ (Mt), с подставленными в такие формулы значениями и итоговые (вычисленные) значения Mt, м	Описание закрепления точки
	содержатся в Едином государственном реестре недвижимости		определены в результате выполнения комплексных кадастровых работ				
	X	Y	X	Y			
1	2	3	4	5	6	7	8
н486У	–	–	49530 5.48	21689 90.96	Метод спутниковых геодезических измерений (определений)	$Mt = \sqrt{(0.07^2 + 0.07^2)} = 0.10$	–
н489У	–	–	49530 8.41	21689 93.65	Метод спутниковых геодезических измерений (определений)	$Mt = \sqrt{(0.07^2 + 0.07^2)} = 0.10$	–
н490У	–	–	49530 4.28	21689 98.02	Метод спутниковых геодезических измерений (определений)	$Mt = \sqrt{(0.07^2 + 0.07^2)} = 0.10$	–
н487У	–	–	49530 1.31	21689 95.36	Метод спутниковых	$Mt = \sqrt{(0.07^2 + 0.07^2)} = 0.10$	–

					х геодезическ их измерений (определени й)		
н486У	–	–	49530 5.48	21689 90.96	Метод спутниковы х геодезическ их измерений (определени й)	$Mt=\sqrt{(0.07^2+0.07^2)}$ =0.10	–

2. Сведения о частях границ уточняемого земельного участка с кадастровым номером 32:28:0015728:516

Обозначение части границ		Горизонтальное проложение (S), м	Описание прохождения части границ	Сведения о согласовании местоположения границ (согласовано/спорное)
от т.	до т.			
1	2	3	4	5
н486У	н489У	3.98	–	–
н489У	н490У	6.01	–	–
н490У	н487У	3.99	–	–
н487У	н486У	6.06	–	–

3. Сведения о характеристиках уточняемого земельного участка с кадастровым номером 32:28:0015728:516

№ п/п	Наименование характеристики земельного участка	Значение характеристики
1	2	3
1.	Адрес земельного участка	–
1.1	Сведения о местоположении земельного участка (при отсутствии адреса) в структурированном в соответствии с федеральной информационной адресной системой виде	Российская Федерация, Брянская обл.
1.2	Дополнительные сведения о местоположении земельного участка	городской округ Брянск, г. Брянск, территория ГО Бежичи-2, гараж 221
2.	Площадь земельного участка ± величина	24 кв.м ± 0.98 кв.м

	погрешности определения (вычисления) площади ($P \pm \Delta P$), м ²	
3.	Формула, примененная для вычисления предельной погрешности определения площади земельного участка с подставленными значениями и итоговые (вычисленные) значения (ΔP), м ²	$\Delta P = 2 * 0.10 * \sqrt{24} * \sqrt{((1 + 1.01^2)/(2 * 1.01))} = 0.98$
4.	Площадь земельного участка согласно сведениям Единого государственного реестра недвижимости ($P_{\text{кад}}$), м ²	24
5.	Оценка расхождения P и $P_{\text{кад}}$ ($P - P_{\text{кад}}$), м ²	0 кв.м
6.	Предельные минимальный и максимальный размеры земельного участка ($P_{\text{мин}}$ и $P_{\text{макс}}$), м ²	24
7.	Вид (виды) разрешенного использования	–
7.1	Дополнительные сведения об использовании земельного участка	–
8.	Кадастровый или иной государственный учетный номер (инвентарный) здания, сооружения, объекта незавершенного строительства, расположенного на земельном участке	32:28:0015728:1206
9.	Сведения о земельных участках (землях общего пользования, территории общего пользования), посредством которых обеспечивается доступ	–
10.	Иные сведения	–
4. Пояснения к сведениям об уточняемом земельном участке с кадастровым номером:		
<u>32:28:0015728:516</u>		
1.	–	

Сведения об уточняемых земельных участках

1. Сведения о характерных точках границ уточняемого земельного участка с кадастровым номером 32:28:0015728:518

Система координат МСК-32, зона 2

Зона № 2

Обозначение характерных точек границ	Координаты, м				Метод определения координат	Формулы, примененные для расчета средней квадратической погрешности определения координат характерных точек границ (Mt), с подставленными в такие формулы значениями и итоговые (вычисленные) значения Mt, м	Описание закрепления точки
	содержатся в Едином государственном реестре недвижимости		определены в результате выполнения комплексных кадастровых работ				
	X	Y	X	Y			
1	2	3	4	5	6	7	8
н494У	–	–	49531 4.51	21689 99.16	Метод спутниковых геодезических измерений (определений)	$Mt = \sqrt{(0.07^2 + 0.07^2)} = 0.10$	–
н497У	–	–	49531 7.29	21690 01.66	Метод спутниковых геодезических измерений (определений)	$Mt = \sqrt{(0.07^2 + 0.07^2)} = 0.10$	–
н498У	–	–	49531 3.11	21690 06.06	Метод спутниковых геодезических измерений (определений)	$Mt = \sqrt{(0.07^2 + 0.07^2)} = 0.10$	–
н495У	–	–	49531 0.33	21690 03.56	Метод спутниковых	$Mt = \sqrt{(0.07^2 + 0.07^2)} = 0.10$	–

					х геодезическ их измерений (определени й)		
н494У	–	–	49531 4.51	21689 99.16	Метод спутниковы х геодезическ их измерений (определени й)	$Mt=\sqrt{(0.07^2+0.07^2)}$ =0.10	–

2. Сведения о частях границ уточняемого земельного участка с кадастровым номером 32:28:0015728:518

Обозначение части границ		Горизонтальное проложение (S), м	Описание прохождения части границ	Сведения о согласовании местоположения границ (согласовано/спорное)
от т.	до т.			
1	2	3	4	5
н494У	н497У	3.74	–	–
н497У	н498У	6.07	–	–
н498У	н495У	3.74	–	–
н495У	н494У	6.07	–	–

3. Сведения о характеристиках уточняемого земельного участка с кадастровым номером 32:28:0015728:518

№ п/п	Наименование характеристики земельного участка	Значение характеристики
1	2	3
1.	Адрес земельного участка	–
1.1	Сведения о местоположении земельного участка (при отсутствии адреса) в структурированном в соответствии с федеральной информационной адресной системой виде	Российская Федерация, Брянская обл.
1.2	Дополнительные сведения о местоположении земельного участка	городской округ Брянск, г. Брянск, территория ГО Бежичи-2, гараж 224
2.	Площадь земельного участка ± величина	23 кв.м ± 0.95 кв.м

	погрешности определения (вычисления) площади ($P \pm \Delta P$), м ²	
3.	Формула, примененная для вычисления предельной погрешности определения площади земельного участка с подставленными значениями и итоговые (вычисленные) значения (ΔP), м ²	$\Delta P = 2 * 0.10 * \sqrt{23} * \sqrt{((1 + 1.01^2)/(2 * 1.01))} = 0.95$
4.	Площадь земельного участка согласно сведениям Единого государственного реестра недвижимости ($P_{\text{кад}}$), м ²	25
5.	Оценка расхождения P и $P_{\text{кад}}$ ($P - P_{\text{кад}}$), м ²	2 кв.м
6.	Предельные минимальный и максимальный размеры земельного участка ($P_{\text{мин}}$ и $P_{\text{макс}}$), м ²	24
7.	Вид (виды) разрешенного использования	–
7.1	Дополнительные сведения об использовании земельного участка	–
8.	Кадастровый или иной государственный учетный номер (инвентарный) здания, сооружения, объекта незавершенного строительства, расположенного на земельном участке	–
9.	Сведения о земельных участках (землях общего пользования, территории общего пользования), посредством которых обеспечивается доступ	–
10.	Иные сведения	–
4. Пояснения к сведениям об уточняемом земельном участке с кадастровым номером:		
<u>32:28:0015728:518</u>		
1.	–	

Сведения об уточняемых земельных участках

1. Сведения о характерных точках границ уточняемого земельного участка с кадастровым номером 32:28:0015728:519

Система координат МСК-32, зона 2

Зона № 2

Обозначение характерных точек границ	Координаты, м				Метод определения координат	Формулы, примененные для расчета средней квадратической погрешности определения координат характерных точек границ (Mt), с подставленными в такие формулы значениями и итоговые (вычисленные) значения Mt, м	Описание закрепления точки
	содержатся в Едином государственном реестре недвижимости		определены в результате выполнения комплексных кадастровых работ				
	X	Y	X	Y			
1	2	3	4	5	6	7	8
н497У	–	–	49531 7.29	21690 01.66	Метод спутниковы х геодезическ их измерений (определени й)	$Mt=\sqrt{(0.07^2+0.07^2)}$ =0.10	–
н499У	–	–	49532 0.21	21690 04.32	Метод спутниковы х геодезическ их измерений (определени й)	$Mt=\sqrt{(0.07^2+0.07^2)}$ =0.10	–
н500У	–	–	49531 6.03	21690 08.72	Метод спутниковы х геодезическ их измерений (определени й)	$Mt=\sqrt{(0.07^2+0.07^2)}$ =0.10	–
н498У	–	–	49531 3.11	21690 06.06	Метод спутниковы	$Mt=\sqrt{(0.07^2+0.07^2)}$ =0.10	–

					х геодезическ их измерений (определени й)		
н497У	–	–	49531 7.29	21690 01.66	Метод спутниковы х геодезическ их измерений (определени й)	$Mt=\sqrt{(0.07^2+0.07^2)}$ =0.10	–

2. Сведения о частях границ уточняемого земельного участка с кадастровым номером 32:28:0015728:519

Обозначение части границ		Горизонтальное проложение (S), м	Описание прохождения части границ	Сведения о согласовании местоположения границ (согласовано/спорное)
от т.	до т.			
1	2	3	4	5
н497У	н499У	3.95	–	–
н499У	н500У	6.07	–	–
н500У	н498У	3.95	–	–
н498У	н497У	6.07	–	–

3. Сведения о характеристиках уточняемого земельного участка с кадастровым номером 32:28:0015728:519

№ п/п	Наименование характеристики земельного участка	Значение характеристики
1	2	3
1.	Адрес земельного участка	–
1.1	Сведения о местоположении земельного участка (при отсутствии адреса) в структурированном в соответствии с федеральной информационной адресной системой виде	Российская Федерация, Брянская обл.
1.2	Дополнительные сведения о местоположении земельного участка	городской округ Брянск, г. Брянск, территория ГО Бежичи-2, гараж 225
2.	Площадь земельного участка ± величина	24 кв.м ± 0.98 кв.м

	погрешности определения (вычисления) площади ($P \pm \Delta P$), м ²	
3.	Формула, примененная для вычисления предельной погрешности определения площади земельного участка с подставленными значениями и итоговые (вычисленные) значения (ΔP), м ²	$\Delta P = 2 * 0.10 * \sqrt{24} * \sqrt{((1 + 1.01^2)/(2 * 1.01))} = 0.98$
4.	Площадь земельного участка согласно сведениям Единого государственного реестра недвижимости ($P_{\text{кад}}$), м ²	22
5.	Оценка расхождения P и $P_{\text{кад}}$ ($P - P_{\text{кад}}$), м ²	2 кв.м
6.	Предельные минимальный и максимальный размеры земельного участка ($P_{\text{мин}}$ и $P_{\text{макс}}$), м ²	24
7.	Вид (виды) разрешенного использования	–
7.1	Дополнительные сведения об использовании земельного участка	–
8.	Кадастровый или иной государственный учетный номер (инвентарный) здания, сооружения, объекта незавершенного строительства, расположенного на земельном участке	32:28:0015728:1306
9.	Сведения о земельных участках (землях общего пользования, территории общего пользования), посредством которых обеспечивается доступ	–
10.	Иные сведения	–
4. Пояснения к сведениям об уточняемом земельном участке с кадастровым номером:		
<u>32:28:0015728:519</u>		
1.	–	

Сведения об уточняемых земельных участках

1. Сведения о характерных точках границ уточняемого земельного участка с кадастровым номером 32:28:0015728:520

Система координат МСК-32, зона 2

Зона № 2

Обозначение характерных точек границ	Координаты, м				Метод определения координат	Формулы, примененные для расчета средней квадратической погрешности определения координат характерных точек границ (Mt), с подставленными в такие формулы значениями и итоговые (вычисленные) значения Mt, м	Описание закрепления точки
	содержатся в Едином государственном реестре недвижимости		определены в результате выполнения комплексных кадастровых работ				
	X	Y	X	Y			
1	2	3	4	5	6	7	8
н499У	–	–	49532 0.21	21690 04.32	Метод спутниковых геодезических измерений (определений)	$Mt = \sqrt{(0.07^2 + 0.07^2)} = 0.10$	–
н501У	–	–	49532 3.27	21690 07.18	Метод спутниковых геодезических измерений (определений)	$Mt = \sqrt{(0.07^2 + 0.07^2)} = 0.10$	–
н502У	–	–	49531 9.09	21690 11.58	Метод спутниковых геодезических измерений (определений)	$Mt = \sqrt{(0.07^2 + 0.07^2)} = 0.10$	–
н200У	–	–	49531 6.03	21690 08.72	Метод спутниковых	$Mt = \sqrt{(0.07^2 + 0.07^2)} = 0.10$	–

					х геодезическ их измерений (определени й)		
н499У	–	–	49532 0.21	21690 04.32	Метод спутниковы х геодезическ их измерений (определени й)	$Mt=\sqrt{(0.07^2+0.07^2)}$ =0.10	–

2. Сведения о частях границ уточняемого земельного участка с кадастровым номером 32:28:0015728:520

Обозначение части границ		Горизонтальное проложение (S), м	Описание прохождения части границ	Сведения о согласовании местоположения границ (согласовано/спорное)
от т.	до т.			
1	2	3	4	5
н499У	н501У	4.19	–	–
н501У	н502У	6.07	–	–
н502У	н200У	4.19	–	–
н200У	н499У	6.07	–	–

3. Сведения о характеристиках уточняемого земельного участка с кадастровым номером 32:28:0015728:520

№ п/п	Наименование характеристики земельного участка	Значение характеристики
1	2	3
1.	Адрес земельного участка	–
1.1	Сведения о местоположении земельного участка (при отсутствии адреса) в структурированном в соответствии с федеральной информационной адресной системой виде	Российская Федерация, Брянская обл.
1.2	Дополнительные сведения о местоположении земельного участка	городской округ Брянск, г. Брянск, территория ГО Бежичи-2, гараж 226
2.	Площадь земельного участка ± величина	25 кв.м ± 1.01 кв.м

	погрешности определения (вычисления) площади ($P \pm \Delta P$), м ²	
3.	Формула, примененная для вычисления предельной погрешности определения площади земельного участка с подставленными значениями и итоговые (вычисленные) значения (ΔP), м ²	$\Delta P = 2 * 0.10 * \sqrt{25} * \sqrt{((1 + 1.00^2)/(2 * 1.00))} = 1.01$
4.	Площадь земельного участка согласно сведениям Единого государственного реестра недвижимости ($P_{\text{кад}}$), м ²	25
5.	Оценка расхождения P и $P_{\text{кад}}$ ($P - P_{\text{кад}}$), м ²	0 кв.м
6.	Предельные минимальный и максимальный размеры земельного участка ($P_{\text{мин}}$ и $P_{\text{макс}}$), м ²	25
7.	Вид (виды) разрешенного использования	—
7.1	Дополнительные сведения об использовании земельного участка	—
8.	Кадастровый или иной государственный учетный номер (инвентарный) здания, сооружения, объекта незавершенного строительства, расположенного на земельном участке	32:28:0015728:1167
9.	Сведения о земельных участках (землях общего пользования, территории общего пользования), посредством которых обеспечивается доступ	—
10.	Иные сведения	—
4. Пояснения к сведениям об уточняемом земельном участке с кадастровым номером:		
<u>32:28:0015728:520</u>		
1.	—	

Сведения об уточняемых земельных участках

1. Сведения о характерных точках границ уточняемого земельного участка с кадастровым номером 32:28:0015728:521

Система координат МСК-32, зона 2

Зона № 2

Обозначение характерных точек границ	Координаты, м				Метод определения координат	Формулы, примененные для расчета средней квадратической погрешности определения координат характерных точек границ (Mt), с подставленными в такие формулы значениями и итоговые (вычисленные) значения Mt, м	Описание закрепления точки
	содержатся в Едином государственном реестре недвижимости		определены в результате выполнения комплексных кадастровых работ				
	X	Y	X	Y			
1	2	3	4	5	6	7	8
н501У	–	–	49532 3.27	21690 07.18	Метод спутниковы х геодезическ их измерений (определени й)	$Mt=\sqrt{(0.07^2+0.07^2)}$ =0.10	–
н503У	–	–	49532 6.09	21690 09.80	Метод спутниковы х геодезическ их измерений (определени й)	$Mt=\sqrt{(0.07^2+0.07^2)}$ =0.10	–
н504У	–	–	49532 2.11	21690 14.22	Метод спутниковы х геодезическ их измерений (определени й)	$Mt=\sqrt{(0.07^2+0.07^2)}$ =0.10	–
н502У	–	–	49531 9.09	21690 11.58	Метод спутниковы	$Mt=\sqrt{(0.07^2+0.07^2)}$ =0.10	–

					х геодезическ их измерений (определени й)		
н501У	–	–	49532 3.27	21690 07.18	Метод спутниковы х геодезическ их измерений (определени й)	$Mt=\sqrt{(0.07^2+0.07^2)}$ =0.10	–

2. Сведения о частях границ уточняемого земельного участка с кадастровым номером 32:28:0015728:521

Обозначение части границ		Горизонтальное проложение (S), м	Описание прохождения части границ	Сведения о согласовании местоположения границ (согласовано/спорное)
от т.	до т.			
1	2	3	4	5
н501У	н503У	3.85	–	–
н503У	н504У	5.95	–	–
н504У	н502У	4.01	–	–
н502У	н501У	6.07	–	–

3. Сведения о характеристиках уточняемого земельного участка с кадастровым номером 32:28:0015728:521

№ п/п	Наименование характеристики земельного участка	Значение характеристики
1	2	3
1.	Адрес земельного участка	–
1.1	Сведения о местоположении земельного участка (при отсутствии адреса) в структурированном в соответствии с федеральной информационной адресной системой виде	Российская Федерация, Брянская обл.
1.2	Дополнительные сведения о местоположении земельного участка	городской округ Брянск, г. Брянск, территория ГО Бежичи-2, гараж 227
2.	Площадь земельного участка ± величина	24 кв.м ± 0.97 кв.м

	погрешности определения (вычисления) площади ($P \pm \Delta P$), м ²	
3.	Формула, примененная для вычисления предельной погрешности определения площади земельного участка с подставленными значениями и итоговые (вычисленные) значения (ΔP), м ²	$\Delta P = 2 * 0.10 * \sqrt{24} * \sqrt{((1 + 1.01^2)/(2 * 1.01))} = 0.97$
4.	Площадь земельного участка согласно сведениям Единого государственного реестра недвижимости ($P_{\text{кад}}$), м ²	24
5.	Оценка расхождения P и $P_{\text{кад}}$ ($P - P_{\text{кад}}$), м ²	0 кв.м
6.	Предельные минимальный и максимальный размеры земельного участка ($P_{\text{мин}}$ и $P_{\text{макс}}$), м ²	24
7.	Вид (виды) разрешенного использования	–
7.1	Дополнительные сведения об использовании земельного участка	–
8.	Кадастровый или иной государственный учетный номер (инвентарный) здания, сооружения, объекта незавершенного строительства, расположенного на земельном участке	32:28:0015728:1281
9.	Сведения о земельных участках (землях общего пользования, территории общего пользования), посредством которых обеспечивается доступ	–
10.	Иные сведения	–
4. Пояснения к сведениям об уточняемом земельном участке с кадастровым номером:		
<u>32:28:0015728:521</u>		
1.	–	

Сведения об уточняемых земельных участках

1. Сведения о характерных точках границ уточняемого земельного участка с кадастровым номером 32:28:0015728:524

Система координат МСК-32, зона 2

Зона № 2

Обозначение характерных точек границ	Координаты, м				Метод определения координат	Формулы, примененные для расчета средней квадратической погрешности определения координат характерных точек границ (Mt), с подставленными в такие формулы значениями и итоговые (вычисленные) значения Mt, м	Описание закрепления точки
	содержатся в Едином государственном реестре недвижимости		определены в результате выполнения комплексных кадастровых работ				
	X	Y	X	Y			
1	2	3	4	5	6	7	8
н498У	–	–	49531 3.11	21690 06.06	Метод спутниковых геодезических измерений (определений)	$Mt = \sqrt{(0.07^2 + 0.07^2)} = 0.10$	–
н500У	–	–	49531 6.03	21690 08.72	Метод спутниковых геодезических измерений (определений)	$Mt = \sqrt{(0.07^2 + 0.07^2)} = 0.10$	–
н507У	–	–	49531 1.94	21690 13.01	Метод спутниковых геодезических измерений (определений)	$Mt = \sqrt{(0.07^2 + 0.07^2)} = 0.10$	–
н508У	–	–	49530 9.11	21690 10.65	Метод спутниковых	$Mt = \sqrt{(0.07^2 + 0.07^2)} = 0.10$	–

					х геодезическ их измерений (определени й)		
н498У	–	–	49531 3.11	21690 06.06	Метод спутниковы х геодезическ их измерений (определени й)	$Mt=\sqrt{(0.07^2+0.07^2)}$ =0.10	–

2. Сведения о частях границ уточняемого земельного участка с кадастровым номером 32:28:0015728:524

Обозначение части границ		Горизонтальное проложение (S), м	Описание прохождения части границ	Сведения о согласовании местоположения границ (согласовано/спорное)
от т.	до т.			
1	2	3	4	5
н498У	н500У	3.95	–	–
н500У	н507У	5.93	–	–
н507У	н508У	3.68	–	–
н508У	н498У	6.09	–	–

3. Сведения о характеристиках уточняемого земельного участка с кадастровым номером 32:28:0015728:524

№ п/п	Наименование характеристики земельного участка	Значение характеристики
1	2	3
1.	Адрес земельного участка	–
1.1	Сведения о местоположении земельного участка (при отсутствии адреса) в структурированном в соответствии с федеральной информационной адресной системой виде	Российская Федерация, Брянская обл.
1.2	Дополнительные сведения о местоположении земельного участка	городской округ Брянск, г. Брянск, территория ГО Бежичи-2, гараж 230
2.	Площадь земельного участка ± величина	23 кв.м ± 0.96 кв.м

	погрешности определения (вычисления) площади ($P \pm \Delta P$), м ²	
3.	Формула, примененная для вычисления предельной погрешности определения площади земельного участка с подставленными значениями и итоговые (вычисленные) значения (ΔP), м ²	$\Delta P = 2 * 0.10 * \sqrt{23} * \sqrt{((1 + 1.00^2)/(2 * 1.00))} = 0.96$
4.	Площадь земельного участка согласно сведениям Единого государственного реестра недвижимости ($P_{\text{кад}}$), м ²	22
5.	Оценка расхождения P и $P_{\text{кад}}$ ($P - P_{\text{кад}}$), м ²	1 кв.м
6.	Предельные минимальный и максимальный размеры земельного участка ($P_{\text{мин}}$ и $P_{\text{макс}}$), м ²	24
7.	Вид (виды) разрешенного использования	–
7.1	Дополнительные сведения об использовании земельного участка	–
8.	Кадастровый или иной государственный учетный номер (инвентарный) здания, сооружения, объекта незавершенного строительства, расположенного на земельном участке	32:28:0015728:1309
9.	Сведения о земельных участках (землях общего пользования, территории общего пользования), посредством которых обеспечивается доступ	–
10.	Иные сведения	–
4. Пояснения к сведениям об уточняемом земельном участке с кадастровым номером:		
<u>32:28:0015728:524</u>		
1.	–	

Сведения об уточняемых земельных участках

1. Сведения о характерных точках границ уточняемого земельного участка с кадастровым номером 32:28:0015728:526

Система координат МСК-32, зона 2

Зона № 2

Обозначение характерных точек границ	Координаты, м				Метод определения координат	Формулы, примененные для расчета средней квадратической погрешности определения координат характерных точек границ (Mt), с подставленными в такие формулы значениями и итоговые (вычисленные) значения Mt, м	Описание закрепления точки
	содержатся в Едином государственном реестре недвижимости		определены в результате выполнения комплексных кадастровых работ				
	X	Y	X	Y			
1	2	3	4	5	6	7	8
н490У	–	–	49530 4.28	21689 98.02	Метод спутниковых геодезических измерений (определений)	$Mt = \sqrt{(0.07^2 + 0.07^2)} = 0.10$	–
н493У	–	–	49530 7.06	21690 00.63	Метод спутниковых геодезических измерений (определений)	$Mt = \sqrt{(0.07^2 + 0.07^2)} = 0.10$	–
н510У	–	–	49530 3.03	21690 05.44	Метод спутниковых геодезических измерений (определений)	$Mt = \sqrt{(0.07^2 + 0.07^2)} = 0.10$	–
н511У	–	–	49529 9.92	21690 02.69	Метод спутниковых	$Mt = \sqrt{(0.07^2 + 0.07^2)} = 0.10$	–

					х геодезическ их измерений (определени й)		
н490У	–	–	49530 4.28	21689 98.02	Метод спутниковы х геодезическ их измерений (определени й)	$Mt=\sqrt{(0.07^2+0.07^2)}$ =0.10	–

2. Сведения о частях границ уточняемого земельного участка с кадастровым номером 32:28:0015728:526

Обозначение части границ		Горизонтальное проложение (S), м	Описание прохождения части границ	Сведения о согласовании местоположения границ (согласовано/спорное)
от т.	до т.			
1	2	3	4	5
н490У	н493У	3.81	–	–
н493У	н510У	6.28	–	–
н510У	н511У	4.15	–	–
н511У	н490У	6.39	–	–

3. Сведения о характеристиках уточняемого земельного участка с кадастровым номером 32:28:0015728:526

№ п/п	Наименование характеристики земельного участка	Значение характеристики
1	2	3
1.	Адрес земельного участка	–
1.1	Сведения о местоположении земельного участка (при отсутствии адреса) в структурированном в соответствии с федеральной информационной адресной системой виде	Российская Федерация, Брянская обл.
1.2	Дополнительные сведения о местоположении земельного участка	городской округ Брянск, г. Брянск, территория ГО Бежичи-2, д 233
2.	Площадь земельного участка ± величина	25 кв.м ± 1.00 кв.м

	погрешности определения (вычисления) площади ($P \pm \Delta P$), м ²	
3.	Формула, примененная для вычисления предельной погрешности определения площади земельного участка с подставленными значениями и итоговые (вычисленные) значения (ΔP), м ²	$\Delta P = 2 * 0.10 * \sqrt{25} * \sqrt{((1 + 1.04^2)/(2 * 1.04))} = 1.00$
4.	Площадь земельного участка согласно сведениям Единого государственного реестра недвижимости ($P_{\text{кад}}$), м ²	24
5.	Оценка расхождения P и $P_{\text{кад}}$ ($P - P_{\text{кад}}$), м ²	1 кв.м
6.	Предельные минимальный и максимальный размеры земельного участка ($P_{\text{мин}}$ и $P_{\text{макс}}$), м ²	24
7.	Вид (виды) разрешенного использования	–
7.1	Дополнительные сведения об использовании земельного участка	–
8.	Кадастровый или иной государственный учетный номер (инвентарный) здания, сооружения, объекта незавершенного строительства, расположенного на земельном участке	32:28:0015728:1295
9.	Сведения о земельных участках (землях общего пользования, территории общего пользования), посредством которых обеспечивается доступ	–
10.	Иные сведения	–
4. Пояснения к сведениям об уточняемом земельном участке с кадастровым номером:		
<u>32:28:0015728:526</u>		
1.	–	

Сведения об уточняемых земельных участках

1. Сведения о характерных точках границ уточняемого земельного участка с кадастровым номером 32:28:0015728:528

Система координат МСК-32, зона 2

Зона № 2

Обозначение характерных точек границ	Координаты, м				Метод определения координат	Формулы, примененные для расчета средней квадратической погрешности определения координат характерных точек границ (Mt), с подставленными в такие формулы значениями и итоговые (вычисленные) значения Mt, м	Описание закрепления точки
	содержатся в Едином государственном реестре недвижимости		определены в результате выполнения комплексных кадастровых работ				
	X	Y	X	Y			
1	2	3	4	5	6	7	8
н482У	–	–	49529 2.49	21689 87.34	Метод спутниковы х геодезическ их измерений (определени й)	$Mt=\sqrt{(0.07^2+0.07^2)}$ =0.10	–
н481У	–	–	49529 5.18	21689 89.85	Метод спутниковы х геодезическ их измерений (определени й)	$Mt=\sqrt{(0.07^2+0.07^2)}$ =0.10	–
н514У	–	–	49529 1.00	21689 94.30	Метод спутниковы х геодезическ их измерений (определени й)	$Mt=\sqrt{(0.07^2+0.07^2)}$ =0.10	–
н515У	–	–	49528 8.25	21689 91.74	Метод спутниковы	$Mt=\sqrt{(0.07^2+0.07^2)}$ =0.10	–

					х геодезическ их измерений (определени й)		
н482У	–	–	49529 2.49	21689 87.34	Метод спутниковы х геодезическ их измерений (определени й)	$Mt=\sqrt{(0.07^2+0.07^2)}$ =0.10	–

2. Сведения о частях границ уточняемого земельного участка с кадастровым номером 32:28:0015728:528

Обозначение части границ		Горизонтальное проложение (S), м	Описание прохождения части границ	Сведения о согласовании местоположения границ (согласовано/спорное)
от т.	до т.			
1	2	3	4	5
н482У	н481У	3.68	–	–
н481У	н514У	6.11	–	–
н514У	н515У	3.76	–	–
н515У	н482У	6.11	–	–

3. Сведения о характеристиках уточняемого земельного участка с кадастровым номером 32:28:0015728:528

№ п/п	Наименование характеристики земельного участка	Значение характеристики
1	2	3
1.	Адрес земельного участка	–
1.1	Сведения о местоположении земельного участка (при отсутствии адреса) в структурированном в соответствии с федеральной информационной адресной системой виде	Российская Федерация, Брянская обл.
1.2	Дополнительные сведения о местоположении земельного участка	городской округ Брянск, г. Брянск, территория ГО Бежичи-2, д 237
2.	Площадь земельного участка ± величина	23 кв.м ± 0.95 кв.м

	погрешности определения (вычисления) площади ($P \pm \Delta P$), м ²	
3.	Формула, примененная для вычисления предельной погрешности определения площади земельного участка с подставленными значениями и итоговые (вычисленные) значения (ΔP), м ²	$\Delta P = 2 * 0.10 * \sqrt{23} * \sqrt{((1 + 1.00^2)/(2 * 1.00))} = 0.95$
4.	Площадь земельного участка согласно сведениям Единого государственного реестра недвижимости ($P_{\text{кад}}$), м ²	22
5.	Оценка расхождения P и $P_{\text{кад}}$ ($P - P_{\text{кад}}$), м ²	1 кв.м
6.	Предельные минимальный и максимальный размеры земельного участка ($P_{\text{мин}}$ и $P_{\text{макс}}$), м ²	24
7.	Вид (виды) разрешенного использования	–
7.1	Дополнительные сведения об использовании земельного участка	–
8.	Кадастровый или иной государственный учетный номер (инвентарный) здания, сооружения, объекта незавершенного строительства, расположенного на земельном участке	32:28:0015728:1313
9.	Сведения о земельных участках (землях общего пользования, территории общего пользования), посредством которых обеспечивается доступ	–
10.	Иные сведения	–
4. Пояснения к сведениям об уточняемом земельном участке с кадастровым номером: <u>32:28:0015728:528</u>		
1.	–	

Сведения об уточняемых земельных участках

1. Сведения о характерных точках границ уточняемого земельного участка с кадастровым номером 32:28:0015728:529

Система координат МСК-32, зона 2

Зона № 2

Обозначение характерных точек границ	Координаты, м				Метод определения координат	Формулы, примененные для расчета средней квадратической погрешности определения координат характерных точек границ (Mt), с подставленными в такие формулы значениями и итоговые (вычисленные) значения Mt, м	Описание закрепления точки
	содержатся в Едином государственном реестре недвижимости		определены в результате выполнения комплексных кадастровых работ				
	X	Y	X	Y			
1	2	3	4	5	6	7	8
н473У	–	–	49528 6.15	21689 81.97	Метод спутниковых геодезических измерений (определений)	$Mt = \sqrt{(0.07^2 + 0.07^2)} = 0.10$	–
н476У	–	–	49528 9.06	21689 84.68	Метод спутниковых геодезических измерений (определений)	$Mt = \sqrt{(0.07^2 + 0.07^2)} = 0.10$	–
н516У	–	–	49528 5.18	21689 88.88	Метод спутниковых геодезических измерений (определений)	$Mt = \sqrt{(0.07^2 + 0.07^2)} = 0.10$	–
н517У	–	–	49528 2.15	21689 86.18	Метод спутниковых	$Mt = \sqrt{(0.07^2 + 0.07^2)} = 0.10$	–

					х геодезическ их измерений (определени й)		
н473У	–	–	49528 6.15	21689 81.97	Метод спутниковы х геодезическ их измерений (определени й)	$Mt=\sqrt{(0.07^2+0.07^2)}$ =0.10	–

2. Сведения о частях границ уточняемого земельного участка с кадастровым номером 32:28:0015728:529

Обозначение части границ		Горизонтальное проложение (S), м	Описание прохождения части границ	Сведения о согласовании местоположения границ (согласовано/спорное)
от т.	до т.			
1	2	3	4	5
н473У	н476У	3.98	–	–
н476У	н516У	5.72	–	–
н516У	н517У	4.06	–	–
н517У	н473У	5.81	–	–

3. Сведения о характеристиках уточняемого земельного участка с кадастровым номером 32:28:0015728:529

№ п/п	Наименование характеристики земельного участка	Значение характеристики
1	2	3
1.	Адрес земельного участка	–
1.1	Сведения о местоположении земельного участка (при отсутствии адреса) в структурированном в соответствии с федеральной информационной адресной системой виде	Российская Федерация, Брянская обл.
1.2	Дополнительные сведения о местоположении земельного участка	городской округ Брянск, г. Брянск, территория ГО Бежичи-2, д 239
2.	Площадь земельного участка ± величина	23 кв.м ± 0.96 кв.м

	погрешности определения (вычисления) площади ($P \pm \Delta P$), м ²	
3.	Формула, примененная для вычисления предельной погрешности определения площади земельного участка с подставленными значениями и итоговые (вычисленные) значения (ΔP), м ²	$\Delta P = 2 * 0.10 * \sqrt{23} * \sqrt{((1 + 1.00^2)/(2 * 1.00))} = 0.96$
4.	Площадь земельного участка согласно сведениям Единого государственного реестра недвижимости ($P_{\text{кад}}$), м ²	25
5.	Оценка расхождения P и $P_{\text{кад}}$ ($P - P_{\text{кад}}$), м ²	2 кв.м
6.	Предельные минимальный и максимальный размеры земельного участка ($P_{\text{мин}}$ и $P_{\text{макс}}$), м ²	24
7.	Вид (виды) разрешенного использования	–
7.1	Дополнительные сведения об использовании земельного участка	–
8.	Кадастровый или иной государственный учетный номер (инвентарный) здания, сооружения, объекта незавершенного строительства, расположенного на земельном участке	–
9.	Сведения о земельных участках (землях общего пользования, территории общего пользования), посредством которых обеспечивается доступ	–
10.	Иные сведения	–
4. Пояснения к сведениям об уточняемом земельном участке с кадастровым номером: <u>32:28:0015728:529</u>		
1.	–	

Сведения об уточняемых земельных участках

1. Сведения о характерных точках границ уточняемого земельного участка с кадастровым номером 32:28:0015728:530

Система координат МСК-32, зона 2

Зона № 2

Обозначение характерных точек границ	Координаты, м				Метод определения координат	Формулы, примененные для расчета средней квадратической погрешности определения координат характерных точек границ (Mt), с подставленными в такие формулы значениями и итоговые (вычисленные) значения Mt, м	Описание закрепления точки
	содержатся в Едином государственном реестре недвижимости		определены в результате выполнения комплексных кадастровых работ				
	X	Y	X	Y			
1	2	3	4	5	6	7	8
н470У	–	–	49528 3.11	21689 79.23	Метод спутниковы х геодезическ их измерений (определени й)	$Mt = \sqrt{(0.07^2 + 0.07^2)}$ =0.10	–
н473У	–	–	49528 6.15	21689 81.97	Метод спутниковы х геодезическ их измерений (определени й)	$Mt = \sqrt{(0.07^2 + 0.07^2)}$ =0.10	–
н417У	–	–	49528 2.15	21689 86.18	Метод спутниковы х геодезическ их измерений (определени й)	$Mt = \sqrt{(0.07^2 + 0.07^2)}$ =0.10	–
н518У	–	–	49527 9.24	21689 83.74	Метод спутниковы	$Mt = \sqrt{(0.07^2 + 0.07^2)}$ =0.10	–

					х геодезическ их измерений (определени й)		
н470У	–	–	49528 3.11	21689 79.23	Метод спутниковы х геодезическ их измерений (определени й)	$Mt=\sqrt{(0.07^2+0.07^2)}$ =0.10	–

2. Сведения о частях границ уточняемого земельного участка с кадастровым номером 32:28:0015728:530

Обозначение части границ		Горизонтальное проложение (S), м	Описание прохождения части границ	Сведения о согласовании местоположения границ (согласовано/спорное)
от т.	до т.			
1	2	3	4	5
н470У	н473У	4.09	–	–
н473У	н417У	5.81	–	–
н417У	н518У	3.80	–	–
н518У	н470У	5.94	–	–

3. Сведения о характеристиках уточняемого земельного участка с кадастровым номером 32:28:0015728:530

№ п/п	Наименование характеристики земельного участка	Значение характеристики
1	2	3
1.	Адрес земельного участка	–
1.1	Сведения о местоположении земельного участка (при отсутствии адреса) в структурированном в соответствии с федеральной информационной адресной системой виде	Российская Федерация, Брянская обл.
1.2	Дополнительные сведения о местоположении земельного участка	городской округ Брянск, г. Брянск, территория ГО Бежичи-2, уч 240
2.	Площадь земельного участка ± величина	23 кв.м ± 0.96 кв.м

	погрешности определения (вычисления) площади ($P \pm \Delta P$), м ²	
3.	Формула, примененная для вычисления предельной погрешности определения площади земельного участка с подставленными значениями и итоговые (вычисленные) значения (ΔP), м ²	$\Delta P = 2 * 0.10 * \sqrt{23} * \sqrt{((1 + 1.01^2)/(2 * 1.01))} = 0.96$
4.	Площадь земельного участка согласно сведениям Единого государственного реестра недвижимости ($P_{\text{кад}}$), м ²	23
5.	Оценка расхождения P и $P_{\text{кад}}$ ($P - P_{\text{кад}}$), м ²	0 кв.м
6.	Предельные минимальный и максимальный размеры земельного участка ($P_{\text{мин}}$ и $P_{\text{макс}}$), м ²	24
7.	Вид (виды) разрешенного использования	–
7.1	Дополнительные сведения об использовании земельного участка	–
8.	Кадастровый или иной государственный учетный номер (инвентарный) здания, сооружения, объекта незавершенного строительства, расположенного на земельном участке	32:28:0015728:1299
9.	Сведения о земельных участках (землях общего пользования, территории общего пользования), посредством которых обеспечивается доступ	–
10.	Иные сведения	–
4. Пояснения к сведениям об уточняемом земельном участке с кадастровым номером:		
<u>32:28:0015728:530</u>		
1.	–	

Сведения об уточняемых земельных участках

1. Сведения о характерных точках границ уточняемого земельного участка с кадастровым номером 32:28:0015728:532

Система координат МСК-32, зона 2

Зона № 2

Обозначение характерных точек границ	Координаты, м				Метод определения координат	Формулы, примененные для расчета средней квадратической погрешности определения координат характерных точек границ (Mt), с подставленными в такие формулы значениями и итоговые (вычисленные) значения Mt, м	Описание закрепления точки
	содержатся в Едином государственном реестре недвижимости		определены в результате выполнения комплексных кадастровых работ				
	X	Y	X	Y			
1	2	3	4	5	6	7	8
н465У	–	–	49527 7.15	21689 74.08	Метод спутниковы х геодезическ их измерений (определени й)	$Mt=\sqrt{(0.07^2+0.07^2)}$ =0.10	–
н468У	–	–	49528 0.20	21689 76.75	Метод спутниковы х геодезическ их измерений (определени й)	$Mt=\sqrt{(0.07^2+0.07^2)}$ =0.10	–
н519У	–	–	49527 6.25	21689 81.07	Метод спутниковы х геодезическ их измерений (определени й)	$Mt=\sqrt{(0.07^2+0.07^2)}$ =0.10	–
н520У	–	–	49527 3.30	21689 78.45	Метод спутниковы	$Mt=\sqrt{(0.07^2+0.07^2)}$ =0.10	–

					х геодезическ их измерений (определени й)		
н465У	–	–	49527 7.15	21689 74.08	Метод спутниковы х геодезическ их измерений (определени й)	$Mt=\sqrt{(0.07^2+0.07^2)}$ =0.10	–

2. Сведения о частях границ уточняемого земельного участка с кадастровым номером 32:28:0015728:532

Обозначение части границ		Горизонтальное проложение (S), м	Описание прохождения части границ	Сведения о согласовании местоположения границ (согласовано/спорное)
от т.	до т.			
1	2	3	4	5
н465У	н468У	4.05	–	–
н468У	н519У	5.85	–	–
н519У	н520У	3.95	–	–
н520У	н465У	5.82	–	–

3. Сведения о характеристиках уточняемого земельного участка с кадастровым номером 32:28:0015728:532

№ п/п	Наименование характеристики земельного участка	Значение характеристики
1	2	3
1.	Адрес земельного участка	–
1.1	Сведения о местоположении земельного участка (при отсутствии адреса) в структурированном в соответствии с федеральной информационной адресной системой виде	Российская Федерация, Брянская обл.
1.2	Дополнительные сведения о местоположении земельного участка	городской округ Брянск, г. Брянск, территория ГО Бежичи-2, д 242
2.	Площадь земельного участка ± величина	23 кв.м ± 0.97 кв.м

	погрешности определения (вычисления) площади ($P \pm \Delta P$), м ²	
3.	Формула, примененная для вычисления предельной погрешности определения площади земельного участка с подставленными значениями и итоговые (вычисленные) значения (ΔP), м ²	$\Delta P = 2 * 0.10 * \sqrt{23} * \sqrt{((1 + 1.01^2)/(2 * 1.01))} = 0.97$
4.	Площадь земельного участка согласно сведениям Единого государственного реестра недвижимости ($P_{\text{кад}}$), м ²	24
5.	Оценка расхождения P и $P_{\text{кад}}$ ($P - P_{\text{кад}}$), м ²	1 кв.м
6.	Предельные минимальный и максимальный размеры земельного участка ($P_{\text{мин}}$ и $P_{\text{макс}}$), м ²	24
7.	Вид (виды) разрешенного использования	–
7.1	Дополнительные сведения об использовании земельного участка	–
8.	Кадастровый или иной государственный учетный номер (инвентарный) здания, сооружения, объекта незавершенного строительства, расположенного на земельном участке	32:28:0015728:1314
9.	Сведения о земельных участках (землях общего пользования, территории общего пользования), посредством которых обеспечивается доступ	–
10.	Иные сведения	–
4. Пояснения к сведениям об уточняемом земельном участке с кадастровым номером:		
<u>32:28:0015728:532</u>		
1.	–	

Сведения об уточняемых земельных участках

1. Сведения о характерных точках границ уточняемого земельного участка с кадастровым номером 32:28:0015728:537

Система координат МСК-32, зона 2

Зона № 2

Обозначение характерных точек границ	Координаты, м				Метод определения координат	Формулы, примененные для расчета средней квадратической погрешности определения координат характерных точек границ (Mt), с подставленными в такие формулы значениями и итоговые (вычисленные) значения Mt, м	Описание закрепления точки
	содержатся в Едином государственном реестре недвижимости		определены в результате выполнения комплексных кадастровых работ				
	X	Y	X	Y			
1	2	3	4	5	6	7	8
н455У	–	–	49526 2.69	21689 60.52	Метод спутниковы х геодезическ их измерений (определени й)	$Mt=\sqrt{(0.07^2+0.07^2)}$ =0.10	–
н457У	–	–	49526 5.57	21689 63.15	Метод спутниковы х геодезическ их измерений (определени й)	$Mt=\sqrt{(0.07^2+0.07^2)}$ =0.10	–
н524У	–	–	49526 1.45	21689 67.70	Метод спутниковы х геодезическ их измерений (определени й)	$Mt=\sqrt{(0.07^2+0.07^2)}$ =0.10	–
н525У	–	–	49525 8.66	21689 65.11	Метод спутниковы	$Mt=\sqrt{(0.07^2+0.07^2)}$ =0.10	–

					х геодезическ их измерений (определени й)		
н455У	–	–	49526 2.69	21689 60.52	Метод спутниковы х геодезическ их измерений (определени й)	$Mt=\sqrt{(0.07^2+0.07^2)}$ =0.10	–

2. Сведения о частях границ уточняемого земельного участка с кадастровым номером 32:28:0015728:537

Обозначение части границ		Горизонтальное проложение (S), м	Описание прохождения части границ	Сведения о согласовании местоположения границ (согласовано/спорное)
от т.	до т.			
1	2	3	4	5
н455У	н457У	3.90	–	–
н457У	н524У	6.14	–	–
н524У	н525У	3.81	–	–
н525У	н455У	6.11	–	–

3. Сведения о характеристиках уточняемого земельного участка с кадастровым номером 32:28:0015728:537

№ п/п	Наименование характеристики земельного участка	Значение характеристики
1	2	3
1.	Адрес земельного участка	–
1.1	Сведения о местоположении земельного участка (при отсутствии адреса) в структурированном в соответствии с федеральной информационной адресной системой виде	Российская Федерация, Брянская обл.
1.2	Дополнительные сведения о местоположении земельного участка	городской округ Брянск, г. Брянск, территория ГО Бежичи-2, д 247
2.	Площадь земельного участка ± величина	24 кв.м ± 0.97 кв.м

	погрешности определения (вычисления) площади ($P \pm \Delta P$), м ²	
3.	Формула, примененная для вычисления предельной погрешности определения площади земельного участка с подставленными значениями и итоговые (вычисленные) значения (ΔP), м ²	$\Delta P = 2 * 0.10 * \sqrt{24} * \sqrt{((1 + 1.04^2)/(2 * 1.04))} = 0.97$
4.	Площадь земельного участка согласно сведениям Единого государственного реестра недвижимости ($P_{\text{кад}}$), м ²	24
5.	Оценка расхождения P и $P_{\text{кад}}$ ($P - P_{\text{кад}}$), м ²	0 кв.м
6.	Предельные минимальный и максимальный размеры земельного участка ($P_{\text{мин}}$ и $P_{\text{макс}}$), м ²	24
7.	Вид (виды) разрешенного использования	–
7.1	Дополнительные сведения об использовании земельного участка	–
8.	Кадастровый или иной государственный учетный номер (инвентарный) здания, сооружения, объекта незавершенного строительства, расположенного на земельном участке	32:28:0015728:1061
9.	Сведения о земельных участках (землях общего пользования, территории общего пользования), посредством которых обеспечивается доступ	–
10.	Иные сведения	–
4. Пояснения к сведениям об уточняемом земельном участке с кадастровым номером:		
<u>32:28:0015728:537</u>		
1.	–	

Сведения об уточняемых земельных участках

1. Сведения о характерных точках границ уточняемого земельного участка с кадастровым номером 32:28:0015728:538

Система координат МСК-32, зона 2

Зона № 2

Обозначение характерных точек границ	Координаты, м				Метод определения координат	Формулы, примененные для расчета средней квадратической погрешности определения координат характерных точек границ (Mt), с подставленными в такие формулы значениями и итоговые (вычисленные) значения Mt, м	Описание закрепления точки
	содержатся в Едином государственном реестре недвижимости		определены в результате выполнения комплексных кадастровых работ				
	X	Y	X	Y			
1	2	3	4	5	6	7	8
н453У	–	–	49525 9.86	21689 57.77	Метод спутниковых геодезических измерений (определений)	$Mt = \sqrt{(0.07^2 + 0.07^2)}$ =0.10	–
н455У	–	–	49526 2.69	21689 60.52	Метод спутниковых геодезических измерений (определений)	$Mt = \sqrt{(0.07^2 + 0.07^2)}$ =0.10	–
н525У	–	–	49525 8.66	21689 65.11	Метод спутниковых геодезических измерений (определений)	$Mt = \sqrt{(0.07^2 + 0.07^2)}$ =0.10	–
н526У	–	–	49525 5.66	21689 62.26	Метод спутниковых	$Mt = \sqrt{(0.07^2 + 0.07^2)}$ =0.10	–

					х геодезическ их измерений (определени й)		
н453У	–	–	49525 9.86	21689 57.77	Метод спутниковы х геодезическ их измерений (определени й)	$Mt=\sqrt{(0.07^2+0.07^2)}$ =0.10	–

2. Сведения о частях границ уточняемого земельного участка с кадастровым номером 32:28:0015728:538

Обозначение части границ		Горизонтальное проложение (S), м	Описание прохождения части границ	Сведения о согласовании местоположения границ (согласовано/спорное)
от т.	до т.			
1	2	3	4	5
н453У	н455У	3.95	–	–
н455У	н525У	6.11	–	–
н525У	н526У	4.14	–	–
н526У	н453У	6.15	–	–

3. Сведения о характеристиках уточняемого земельного участка с кадастровым номером 32:28:0015728:538

№ п/п	Наименование характеристики земельного участка	Значение характеристики
1	2	3
1.	Адрес земельного участка	–
1.1	Сведения о местоположении земельного участка (при отсутствии адреса) в структурированном в соответствии с федеральной информационной адресной системой виде	Российская Федерация, Брянская обл.
1.2	Дополнительные сведения о местоположении земельного участка	городской округ Брянск, г. Брянск, территория ГО Бежичи-2, д 248
2.	Площадь земельного участка ± величина	25 кв.м ± 1.00 кв.м

	погрешности определения (вычисления) площади ($P \pm \Delta P$), м ²	
3.	Формула, примененная для вычисления предельной погрешности определения площади земельного участка с подставленными значениями и итоговые (вычисленные) значения (ΔP), м ²	$\Delta P = 2 * 0.10 * \sqrt{25} * \sqrt{((1 + 1.04^2)/(2 * 1.04))} = 1.00$
4.	Площадь земельного участка согласно сведениям Единого государственного реестра недвижимости ($P_{\text{кад}}$), м ²	29
5.	Оценка расхождения P и $P_{\text{кад}}$ ($P - P_{\text{кад}}$), м ²	4 кв.м
6.	Предельные минимальный и максимальный размеры земельного участка ($P_{\text{мин}}$ и $P_{\text{макс}}$), м ²	24
7.	Вид (виды) разрешенного использования	–
7.1	Дополнительные сведения об использовании земельного участка	–
8.	Кадастровый или иной государственный учетный номер (инвентарный) здания, сооружения, объекта незавершенного строительства, расположенного на земельном участке	32:28:0015728:1300
9.	Сведения о земельных участках (землях общего пользования, территории общего пользования), посредством которых обеспечивается доступ	–
10.	Иные сведения	–
4. Пояснения к сведениям об уточняемом земельном участке с кадастровым номером: <u>32:28:0015728:538</u>		
1.	–	

Сведения об уточняемых земельных участках

1. Сведения о характерных точках границ уточняемого земельного участка с кадастровым номером 32:28:0015728:539

Система координат МСК-32, зона 2

Зона № 2

Обозначение характерных точек границ	Координаты, м				Метод определения координат	Формулы, примененные для расчета средней квадратической погрешности определения координат характерных точек границ (Mt), с подставленными в такие формулы значениями и итоговые (вычисленные) значения Mt, м	Описание закрепления точки
	содержатся в Едином государственном реестре недвижимости		определены в результате выполнения комплексных кадастровых работ				
	X	Y	X	Y			
1	2	3	4	5	6	7	8
н450У	–	–	49525 6.89	21689 55.00	Метод спутниковы х геодезическ их измерений (определени й)	$Mt = \sqrt{(0.07^2 + 0.07^2)}$ =0.10	–
н453У	–	–	49525 9.86	21689 57.77	Метод спутниковы х геодезическ их измерений (определени й)	$Mt = \sqrt{(0.07^2 + 0.07^2)}$ =0.10	–
н526У	–	–	49525 5.66	21689 62.26	Метод спутниковы х геодезическ их измерений (определени й)	$Mt = \sqrt{(0.07^2 + 0.07^2)}$ =0.10	–
н527У	–	–	49525 2.65	21689 59.61	Метод спутниковы	$Mt = \sqrt{(0.07^2 + 0.07^2)}$ =0.10	–

					х геодезическ их измерений (определени й)		
н450У	–	–	49525 6.89	21689 55.00	Метод спутниковы х геодезическ их измерений (определени й)	$Mt=\sqrt{(0.07^2+0.07^2)}$ =0.10	–

2. Сведения о частях границ уточняемого земельного участка с кадастровым номером 32:28:0015728:539

Обозначение части границ		Горизонтальное проложение (S), м	Описание прохождения части границ	Сведения о согласовании местоположения границ (согласовано/спорное)
от т.	до т.			
1	2	3	4	5
н450У	н453У	4.06	–	–
н453У	н526У	6.15	–	–
н526У	н527У	4.01	–	–
н527У	н450У	6.26	–	–

3. Сведения о характеристиках уточняемого земельного участка с кадастровым номером 32:28:0015728:539

№ п/п	Наименование характеристики земельного участка	Значение характеристики
1	2	3
1.	Адрес земельного участка	–
1.1	Сведения о местоположении земельного участка (при отсутствии адреса) в структурированном в соответствии с федеральной информационной адресной системой виде	Российская Федерация, Брянская обл.
1.2	Дополнительные сведения о местоположении земельного участка	городской округ Брянск, г. Брянск, территория ГО Бежичи-2, гараж 249
2.	Площадь земельного участка ± величина	25 кв.м ± 1.00 кв.м

	погрешности определения (вычисления) площади ($P \pm \Delta P$), м ²	
3.	Формула, примененная для вычисления предельной погрешности определения площади земельного участка с подставленными значениями и итоговые (вычисленные) значения (ΔP), м ²	$\Delta P = 2 * 0.10 * \sqrt{25} * \sqrt{((1 + 1.01^2)/(2 * 1.01))} = 1.00$
4.	Площадь земельного участка согласно сведениям Единого государственного реестра недвижимости ($P_{\text{кад}}$), м ²	25
5.	Оценка расхождения P и $P_{\text{кад}}$ ($P - P_{\text{кад}}$), м ²	0 кв.м
6.	Предельные минимальный и максимальный размеры земельного участка ($P_{\text{мин}}$ и $P_{\text{макс}}$), м ²	24
7.	Вид (виды) разрешенного использования	–
7.1	Дополнительные сведения об использовании земельного участка	–
8.	Кадастровый или иной государственный учетный номер (инвентарный) здания, сооружения, объекта незавершенного строительства, расположенного на земельном участке	32:28:0015728:1165
9.	Сведения о земельных участках (землях общего пользования, территории общего пользования), посредством которых обеспечивается доступ	–
10.	Иные сведения	–
4. Пояснения к сведениям об уточняемом земельном участке с кадастровым номером: <u>32:28:0015728:539</u>		
1.	–	

Сведения об уточняемых земельных участках

1. Сведения о характерных точках границ уточняемого земельного участка с кадастровым номером 32:28:0015728:541

Система координат МСК-32, зона 2

Зона № 2

Обозначение характерных точек границ	Координаты, м				Метод определения координат	Формулы, примененные для расчета средней квадратической погрешности определения координат характерных точек границ (Mt), с подставленными в такие формулы значениями и итоговые (вычисленные) значения Mt, м	Описание закрепления точки
	содержатся в Едином государственном реестре недвижимости		определены в результате выполнения комплексных кадастровых работ				
	X	Y	X	Y			
1	2	3	4	5	6	7	8
н529У	–	–	49525 5.73	21689 22.45	Метод спутниковых геодезических измерений (определений)	$Mt = \sqrt{(0.07^2 + 0.07^2)} = 0.10$	–
н530У	–	–	49525 8.85	21689 25.16	Метод спутниковых геодезических измерений (определений)	$Mt = \sqrt{(0.07^2 + 0.07^2)} = 0.10$	–
н531У	–	–	49525 4.72	21689 29.89	Метод спутниковых геодезических измерений (определений)	$Mt = \sqrt{(0.07^2 + 0.07^2)} = 0.10$	–
н532У	–	–	49525 1.62	21689 27.15	Метод спутниковых	$Mt = \sqrt{(0.07^2 + 0.07^2)} = 0.10$	–

					х геодезическ их измерений (определени й)		
н529У	–	–	49525 5.73	21689 22.45	Метод спутниковы х геодезическ их измерений (определени й)	$Mt=\sqrt{(0.07^2+0.07^2)}$ =0.10	–

2. Сведения о частях границ уточняемого земельного участка с кадастровым номером 32:28:0015728:541

Обозначение части границ		Горизонтальное проложение (S), м	Описание прохождения части границ	Сведения о согласовании местоположения границ (согласовано/спорное)
от т.	до т.			
1	2	3	4	5
н529У	н530У	4.13	–	–
н530У	н531У	6.28	–	–
н531У	н532У	4.14	–	–
н532У	н529У	6.24	–	–

3. Сведения о характеристиках уточняемого земельного участка с кадастровым номером 32:28:0015728:541

№ п/п	Наименование характеристики земельного участка	Значение характеристики
1	2	3
1.	Адрес земельного участка	–
1.1	Сведения о местоположении земельного участка (при отсутствии адреса) в структурированном в соответствии с федеральной информационной адресной системой виде	Российская Федерация, Брянская обл.
1.2	Дополнительные сведения о местоположении земельного участка	городской округ Брянск, г. Брянск, территория ГО Бежичи-2, гараж 251
2.	Площадь земельного участка ± величина	26 кв.м ± 1.02 кв.м

	погрешности определения (вычисления) площади ($P \pm \Delta P$), м ²	
3.	Формула, примененная для вычисления предельной погрешности определения площади земельного участка с подставленными значениями и итоговые (вычисленные) значения (ΔP), м ²	$\Delta P = 2 * 0.10 * \sqrt{26} * \sqrt{((1 + 1.03^2)/(2 * 1.03))} = 1.02$
4.	Площадь земельного участка согласно сведениям Единого государственного реестра недвижимости ($P_{\text{кад}}$), м ²	27
5.	Оценка расхождения P и $P_{\text{кад}}$ ($P - P_{\text{кад}}$), м ²	1 кв.м
6.	Предельные минимальный и максимальный размеры земельного участка ($P_{\text{мин}}$ и $P_{\text{макс}}$), м ²	24
7.	Вид (виды) разрешенного использования	–
7.1	Дополнительные сведения об использовании земельного участка	–
8.	Кадастровый или иной государственный учетный номер (инвентарный) здания, сооружения, объекта незавершенного строительства, расположенного на земельном участке	32:28:0015728:1245
9.	Сведения о земельных участках (землях общего пользования, территории общего пользования), посредством которых обеспечивается доступ	–
10.	Иные сведения	–
4. Пояснения к сведениям об уточняемом земельном участке с кадастровым номером:		
<u>32:28:0015728:541</u>		
1.	–	

Сведения об уточняемых земельных участках

1. Сведения о характерных точках границ уточняемого земельного участка с кадастровым номером 32:28:0015728:543

Система координат МСК-32, зона 2

Зона № 2

Обозначение характерных точек границ	Координаты, м				Метод определения координат	Формулы, примененные для расчета средней квадратической погрешности определения координат характерных точек границ (Mt), с подставленными в такие формулы значениями и итоговые (вычисленные) значения Mt, м	Описание закрепления точки
	содержатся в Едином государственном реестре недвижимости		определены в результате выполнения комплексных кадастровых работ				
	X	Y	X	Y			
1	2	3	4	5	6	7	8
н537У	–	–	49525 7.70	21689 14.43	Метод спутниковых геодезических измерений (определений)	$Mt = \sqrt{(0.07^2 + 0.07^2)} = 0.10$	–
н538У	–	–	49525 5.33	21689 17.21	Метод спутниковых геодезических измерений (определений)	$Mt = \sqrt{(0.07^2 + 0.07^2)} = 0.10$	–
н539У	–	–	49525 0.59	21689 13.35	Метод спутниковых геодезических измерений (определений)	$Mt = \sqrt{(0.07^2 + 0.07^2)} = 0.10$	–
н540У	–	–	49525 3.10	21689 10.59	Метод спутниковых	$Mt = \sqrt{(0.07^2 + 0.07^2)} = 0.10$	–

					х геодезическ их измерений (определени й)		
н537У	–	–	49525 7.70	21689 14.43	Метод спутниковы х геодезическ их измерений (определени й)	$Mt=\sqrt{(0.07^2+0.07^2)}$ =0.10	–

2. Сведения о частях границ уточняемого земельного участка с кадастровым номером 32:28:0015728:543

Обозначение части границ		Горизонтальное проложение (S), м	Описание прохождения части границ	Сведения о согласовании местоположения границ (согласовано/спорное)
от т.	до т.			
1	2	3	4	5
н537У	н538У	3.65	–	–
н538У	н539У	6.11	–	–
н539У	н540У	3.73	–	–
н540У	н537У	5.99	–	–

3. Сведения о характеристиках уточняемого земельного участка с кадастровым номером 32:28:0015728:543

№ п/п	Наименование характеристики земельного участка	Значение характеристики
1	2	3
1.	Адрес земельного участка	–
1.1	Сведения о местоположении земельного участка (при отсутствии адреса) в структурированном в соответствии с федеральной информационной адресной системой виде	Российская Федерация, Брянская обл.
1.2	Дополнительные сведения о местоположении земельного участка	городской округ Брянск, г. Брянск, территория ГО Бежичи-2, д 255
2.	Площадь земельного участка ± величина	22 кв.м ± 0.95 кв.м

	погрешности определения (вычисления) площади ($P \pm \Delta P$), м ²	
3.	Формула, примененная для вычисления предельной погрешности определения площади земельного участка с подставленными значениями и итоговые (вычисленные) значения (ΔP), м ²	$\Delta P = 2 * 0.10 * \sqrt{22} * \sqrt{((1 + 1.07^2)/(2 * 1.07))} = 0.95$
4.	Площадь земельного участка согласно сведениям Единого государственного реестра недвижимости ($P_{\text{кад}}$), м ²	23
5.	Оценка расхождения P и $P_{\text{кад}}$ ($P - P_{\text{кад}}$), м ²	1 кв.м
6.	Предельные минимальный и максимальный размеры земельного участка ($P_{\text{мин}}$ и $P_{\text{макс}}$), м ²	24
7.	Вид (виды) разрешенного использования	–
7.1	Дополнительные сведения об использовании земельного участка	–
8.	Кадастровый или иной государственный учетный номер (инвентарный) здания, сооружения, объекта незавершенного строительства, расположенного на земельном участке	32:28:0015728:765
9.	Сведения о земельных участках (землях общего пользования, территории общего пользования), посредством которых обеспечивается доступ	–
10.	Иные сведения	–
4. Пояснения к сведениям об уточняемом земельном участке с кадастровым номером:		
<u>32:28:0015728:543</u>		
1.	–	

Сведения об уточняемых земельных участках

1. Сведения о характерных точках границ уточняемого земельного участка с кадастровым номером 32:28:0015728:639

Система координат МСК-32, зона 2

Зона № 2

Обозначение характерных точек границ	Координаты, м				Метод определения координат	Формулы, примененные для расчета средней квадратической погрешности определения координат характерных точек границ (Mt), с подставленными в такие формулы значениями и итоговые (вычисленные) значения Mt, м	Описание закрепления точки
	содержатся в Едином государственном реестре недвижимости		определены в результате выполнения комплексных кадастровых работ				
	X	Y	X	Y			
1	2	3	4	5	6	7	8
н1193У	–	–	49526 0.28	21689 11.73	Метод спутниковых геодезических измерений (определений)	$Mt = \sqrt{(0.07^2 + 0.07^2)}$ =0.10	–
н537У	–	–	49525 7.70	21689 14.43	Метод спутниковых геодезических измерений (определений)	$Mt = \sqrt{(0.07^2 + 0.07^2)}$ =0.10	–
н540У	–	–	49525 3.10	21689 10.59	Метод спутниковых геодезических измерений (определений)	$Mt = \sqrt{(0.07^2 + 0.07^2)}$ =0.10	–
н1194У	–	–	49525 5.65	21689 07.76	Метод спутниковых	$Mt = \sqrt{(0.07^2 + 0.07^2)}$ =0.10	–

					х геодезическ их измерений (определени й)		
н1193У	–	–	49526 0.28	21689 11.73	Метод спутниковы х геодезическ их измерений (определени й)	$Mt=\sqrt{(0.07^2+0.07^2)}$ =0.10	–

2. Сведения о частях границ уточняемого земельного участка с кадастровым номером 32:28:0015728:639

Обозначение части границ		Горизонтальное проложение (S), м	Описание прохождения части границ	Сведения о согласовании местоположения границ (согласовано/спорное)
от т.	до т.			
1	2	3	4	5
н1193У	н537У	3.73	–	–
н537У	н540У	5.99	–	–
н540У	н1194У	3.81	–	–
н1194У	н1193У	6.10	–	–

3. Сведения о характеристиках уточняемого земельного участка с кадастровым номером 32:28:0015728:639

№ п/п	Наименование характеристики земельного участка	Значение характеристики
1	2	3
1.	Адрес земельного участка	–
1.1	Сведения о местоположении земельного участка (при отсутствии адреса) в структурированном в соответствии с федеральной информационной адресной системой виде	Российская Федерация, Брянская обл.
1.2	Дополнительные сведения о местоположении земельного участка	городской округ Брянск, г. Брянск, территория ГО Бежичи-2, гараж 256
2.	Площадь земельного участка ± величина	23 кв.м ± 0.96 кв.м

	погрешности определения (вычисления) площади ($P \pm \Delta P$), м ²	
3.	Формула, примененная для вычисления предельной погрешности определения площади земельного участка с подставленными значениями и итоговые (вычисленные) значения (ΔP), м ²	$\Delta P = 2 * 0.10 * \sqrt{23} * \sqrt{((1 + 1.08^2)/(2 * 1.08))} = 0.96$
4.	Площадь земельного участка согласно сведениям Единого государственного реестра недвижимости ($P_{\text{кад}}$), м ²	21
5.	Оценка расхождения P и $P_{\text{кад}}$ ($P - P_{\text{кад}}$), м ²	2 кв.м
6.	Предельные минимальный и максимальный размеры земельного участка ($P_{\text{мин}}$ и $P_{\text{макс}}$), м ²	24
7.	Вид (виды) разрешенного использования	–
7.1	Дополнительные сведения об использовании земельного участка	–
8.	Кадастровый или иной государственный учетный номер (инвентарный) здания, сооружения, объекта незавершенного строительства, расположенного на земельном участке	32:28:0015728:1152
9.	Сведения о земельных участках (землях общего пользования, территории общего пользования), посредством которых обеспечивается доступ	–
10.	Иные сведения	–
4. Пояснения к сведениям об уточняемом земельном участке с кадастровым номером:		
<u>32:28:0015728:639</u>		
1.	–	

Сведения об уточняемых земельных участках

1. Сведения о характерных точках границ уточняемого земельного участка с кадастровым номером 32:28:0015728:545

Система координат МСК-32, зона 2

Зона № 2

Обозначение характерных точек границ	Координаты, м				Метод определения координат	Формулы, примененные для расчета средней квадратической погрешности определения координат характерных точек границ (Mt), с подставленными в такие формулы значениями и итоговые (вычисленные) значения Mt, м	Описание закрепления точки
	содержатся в Едином государственном реестре недвижимости		определены в результате выполнения комплексных кадастровых работ				
	X	Y	X	Y			
1	2	3	4	5	6	7	8
31	–	–	49527 6.24	21688 94.33	Метод спутниковых геодезических измерений (определений)	$Mt = \sqrt{(0.07^2 + 0.07^2)} = 0.10$	–
н546У	–	–	49527 3.81	21688 96.93	Метод спутниковых геодезических измерений (определений)	$Mt = \sqrt{(0.07^2 + 0.07^2)} = 0.10$	–
н547У	–	–	49526 9.22	21688 92.84	Метод спутниковых геодезических измерений (определений)	$Mt = \sqrt{(0.07^2 + 0.07^2)} = 0.10$	–
32	–	–	49527 1.74	21688 90.29	Метод спутниковых	$Mt = \sqrt{(0.07^2 + 0.07^2)} = 0.10$	–

					х геодезическ их измерений (определени й)		
31	–	–	49527 6.24	21688 94.33	Метод спутниковы х геодезическ их измерений (определени й)	$Mt=\sqrt{(0.07^2+0.07^2)}$ =0.10	–

2. Сведения о частях границ уточняемого земельного участка с кадастровым номером 32:28:0015728:545

Обозначение части границ		Горизонтальное проложение (S), м	Описание прохождения части границ	Сведения о согласовании местоположения границ (согласовано/спорное)
от т.	до т.			
1	2	3	4	5
31	н546У	3.56	–	–
н546У	н547У	6.15	–	–
н547У	32	3.59	–	–
32	31	6.05	–	–

3. Сведения о характеристиках уточняемого земельного участка с кадастровым номером 32:28:0015728:545

№ п/п	Наименование характеристики земельного участка	Значение характеристики
1	2	3
1.	Адрес земельного участка	–
1.1	Сведения о местоположении земельного участка (при отсутствии адреса) в структурированном в соответствии с федеральной информационной адресной системой виде	Российская Федерация, Брянская обл.
1.2	Дополнительные сведения о местоположении земельного участка	городской округ Брянск, г. Брянск, территория ГО Бежичи-2, д 259
2.	Площадь земельного участка ± величина	22 кв.м ± 0.93 кв.м

	погрешности определения (вычисления) площади ($P \pm \Delta P$), м ²	
3.	Формула, примененная для вычисления предельной погрешности определения площади земельного участка с подставленными значениями и итоговые (вычисленные) значения (ΔP), м ²	$\Delta P = 2 * 0.10 * \sqrt{22} * \sqrt{((1 + 1.06^2)/(2 * 1.06))} = 0.93$
4.	Площадь земельного участка согласно сведениям Единого государственного реестра недвижимости ($P_{\text{кад}}$), м ²	22
5.	Оценка расхождения P и $P_{\text{кад}}$ ($P - P_{\text{кад}}$), м ²	0 кв.м
6.	Предельные минимальный и максимальный размеры земельного участка ($P_{\text{мин}}$ и $P_{\text{макс}}$), м ²	24
7.	Вид (виды) разрешенного использования	–
7.1	Дополнительные сведения об использовании земельного участка	–
8.	Кадастровый или иной государственный учетный номер (инвентарный) здания, сооружения, объекта незавершенного строительства, расположенного на земельном участке	–
9.	Сведения о земельных участках (землях общего пользования, территории общего пользования), посредством которых обеспечивается доступ	–
10.	Иные сведения	–
4. Пояснения к сведениям об уточняемом земельном участке с кадастровым номером:		
<u>32:28:0015728:545</u>		
1.	–	

Сведения об уточняемых земельных участках

1. Сведения о характерных точках границ уточняемого земельного участка с кадастровым номером 32:28:0015728:547

Система координат МСК-32, зона 2

Зона № 2

Обозначение характерных точек границ	Координаты, м				Метод определения координат	Формулы, примененные для расчета средней квадратической погрешности определения координат характерных точек границ (Mt), с подставленными в такие формулы значениями и итоговые (вычисленные) значения Mt, м	Описание закрепления точки
	содержатся в Едином государственном реестре недвижимости		определены в результате выполнения комплексных кадастровых работ				
	X	Y	X	Y			
1	2	3	4	5	6	7	8
н548У	–	–	49528 0.99	21688 89.06	Метод спутниковы х геодезическ их измерений (определени й)	$Mt=\sqrt{(0.07^2+0.07^2)}$ =0.10	–
33	–	–	49527 8.61	21688 91.70	Метод спутниковы х геодезическ их измерений (определени й)	$Mt=\sqrt{(0.07^2+0.07^2)}$ =0.10	–
34	–	–	49527 4.11	21688 87.65	Метод спутниковы х геодезическ их измерений (определени й)	$Mt=\sqrt{(0.07^2+0.07^2)}$ =0.10	–
н549У	–	–	49527 6.40	21688 84.92	Метод спутниковы	$Mt=\sqrt{(0.07^2+0.07^2)}$ =0.10	–

					х геодезическ их измерений (определени й)		
н548У	–	–	49528 0.99	21688 89.06	Метод спутниковы х геодезическ их измерений (определени й)	$Mt=\sqrt{(0.07^2+0.07^2)}$ =0.10	–

2. Сведения о частях границ уточняемого земельного участка с кадастровым номером 32:28:0015728:547

Обозначение части границ		Горизонтальное проложение (S), м	Описание прохождения части границ	Сведения о согласовании местоположения границ (согласовано/спорное)
от т.	до т.			
1	2	3	4	5
н548У	33	3.55	–	–
33	34	6.05	–	–
34	н549У	3.56	–	–
н549У	н548У	6.18	–	–

3. Сведения о характеристиках уточняемого земельного участка с кадастровым номером 32:28:0015728:547

№ п/п	Наименование характеристики земельного участка	Значение характеристики
1	2	3
1.	Адрес земельного участка	–
1.1	Сведения о местоположении земельного участка (при отсутствии адреса) в структурированном в соответствии с федеральной информационной адресной системой виде	Российская Федерация, Брянская обл.
1.2	Дополнительные сведения о местоположении земельного участка	городской округ Брянск, г. Брянск, территория ГО Бежичи-2, д 261
2.	Площадь земельного участка ± величина	22 кв.м ± 0.93 кв.м

	погрешности определения (вычисления) площади ($P \pm \Delta P$), м ²	
3.	Формула, примененная для вычисления предельной погрешности определения площади земельного участка с подставленными значениями и итоговые (вычисленные) значения (ΔP), м ²	$\Delta P = 2 * 0.10 * \sqrt{22} * \sqrt{((1 + 1.01^2)/(2 * 1.01))} = 0.93$
4.	Площадь земельного участка согласно сведениям Единого государственного реестра недвижимости ($P_{\text{кад}}$), м ²	22
5.	Оценка расхождения P и $P_{\text{кад}}$ ($P - P_{\text{кад}}$), м ²	0 кв.м
6.	Предельные минимальный и максимальный размеры земельного участка ($P_{\text{мин}}$ и $P_{\text{макс}}$), м ²	24
7.	Вид (виды) разрешенного использования	–
7.1	Дополнительные сведения об использовании земельного участка	–
8.	Кадастровый или иной государственный учетный номер (инвентарный) здания, сооружения, объекта незавершенного строительства, расположенного на земельном участке	32:28:0015728:1106
9.	Сведения о земельных участках (землях общего пользования, территории общего пользования), посредством которых обеспечивается доступ	–
10.	Иные сведения	–
4. Пояснения к сведениям об уточняемом земельном участке с кадастровым номером:		
<u>32:28:0015728:547</u>		
1.	–	

Сведения об уточняемых земельных участках

1. Сведения о характерных точках границ уточняемого земельного участка с кадастровым номером 32:28:0015728:548

Система координат МСК-32, зона 2

Зона № 2

Обозначение характерных точек границ	Координаты, м				Метод определения координат	Формулы, примененные для расчета средней квадратической погрешности определения координат характерных точек границ (Mt), с подставленными в такие формулы значениями и итоговые (вычисленные) значения Mt, м	Описание закрепления точки
	содержатся в Едином государственном реестре недвижимости		определены в результате выполнения комплексных кадастровых работ				
	X	Y	X	Y			
1	2	3	4	5	6	7	8
н550У	–	–	49528 3.40	21688 86.39	Метод спутниковых геодезических измерений (определений)	$Mt = \sqrt{(0.07^2 + 0.07^2)} = 0.10$	–
н548У	–	–	49528 0.99	21688 89.06	Метод спутниковых геодезических измерений (определений)	$Mt = \sqrt{(0.07^2 + 0.07^2)} = 0.10$	–
н549У	–	–	49527 6.40	21688 84.92	Метод спутниковых геодезических измерений (определений)	$Mt = \sqrt{(0.07^2 + 0.07^2)} = 0.10$	–
н551У	–	–	49527 8.74	21688 82.17	Метод спутниковых	$Mt = \sqrt{(0.07^2 + 0.07^2)} = 0.10$	–

					х геодезическ их измерений (определени й)		
н550У	–	–	49528 3.40	21688 86.39	Метод спутниковы х геодезическ их измерений (определени й)	$Mt=\sqrt{(0.07^2+0.07^2)}$ =0.10	–

2. Сведения о частях границ уточняемого земельного участка с кадастровым номером 32:28:0015728:548

Обозначение части границ		Горизонтальное проложение (S), м	Описание прохождения части границ	Сведения о согласовании местоположения границ (согласовано/спорное)
от т.	до т.			
1	2	3	4	5
н550У	н548У	3.60	–	–
н548У	н549У	6.18	–	–
н549У	н551У	3.61	–	–
н551У	н550У	6.29	–	–

3. Сведения о характеристиках уточняемого земельного участка с кадастровым номером 32:28:0015728:548

№ п/п	Наименование характеристики земельного участка	Значение характеристики
1	2	3
1.	Адрес земельного участка	–
1.1	Сведения о местоположении земельного участка (при отсутствии адреса) в структурированном в соответствии с федеральной информационной адресной системой виде	Российская Федерация, Брянская обл.
1.2	Дополнительные сведения о местоположении земельного участка	городской округ Брянск, г. Брянск, территория ГО Бежичи-2, д 262
2.	Площадь земельного участка ± величина	22 кв.м ± 0.95 кв.м

	погрешности определения (вычисления) площади ($P \pm \Delta P$), м ²	
3.	Формула, примененная для вычисления предельной погрешности определения площади земельного участка с подставленными значениями и итоговые (вычисленные) значения (ΔP), м ²	$\Delta P = 2 * 0.10 * \sqrt{22} * \sqrt{((1 + 1.02^2)/(2 * 1.02))} = 0.95$
4.	Площадь земельного участка согласно сведениям Единого государственного реестра недвижимости ($P_{\text{кад}}$), м ²	22
5.	Оценка расхождения P и $P_{\text{кад}}$ ($P - P_{\text{кад}}$), м ²	0 кв.м
6.	Предельные минимальный и максимальный размеры земельного участка ($P_{\text{мин}}$ и $P_{\text{макс}}$), м ²	24
7.	Вид (виды) разрешенного использования	–
7.1	Дополнительные сведения об использовании земельного участка	–
8.	Кадастровый или иной государственный учетный номер (инвентарный) здания, сооружения, объекта незавершенного строительства, расположенного на земельном участке	32:28:0015728:1280
9.	Сведения о земельных участках (землях общего пользования, территории общего пользования), посредством которых обеспечивается доступ	–
10.	Иные сведения	–
4. Пояснения к сведениям об уточняемом земельном участке с кадастровым номером:		
<u>32:28:0015728:548</u>		
1.	–	

Сведения об уточняемых земельных участках

1. Сведения о характерных точках границ уточняемого земельного участка с кадастровым номером 32:28:0015728:549

Система координат МСК-32, зона 2

Зона № 2

Обозначение характерных точек границ	Координаты, м				Метод определения координат	Формулы, примененные для расчета средней квадратической погрешности определения координат характерных точек границ (Mt), с подставленными в такие формулы значениями и итоговые (вычисленные) значения Mt, м	Описание закрепления точки
	содержатся в Едином государственном реестре недвижимости		определены в результате выполнения комплексных кадастровых работ				
	X	Y	X	Y			
1	2	3	4	5	6	7	8
н552У	–	–	49528 5.61	21688 83.87	Метод спутниковых геодезических измерений (определений)	$Mt = \sqrt{(0.07^2 + 0.07^2)} = 0.10$	–
н550У	–	–	49528 3.40	21688 86.39	Метод спутниковых геодезических измерений (определений)	$Mt = \sqrt{(0.07^2 + 0.07^2)} = 0.10$	–
н551У	–	–	49527 8.74	21688 82.17	Метод спутниковых геодезических измерений (определений)	$Mt = \sqrt{(0.07^2 + 0.07^2)} = 0.10$	–
н553У	–	–	49528 0.82	21688 79.70	Метод спутниковых	$Mt = \sqrt{(0.07^2 + 0.07^2)} = 0.10$	–

					х геодезическ их измерений (определени й)		
н552У	–	–	49528 5.61	21688 83.87	Метод спутниковы х геодезическ их измерений (определени й)	$Mt=\sqrt{(0.07^2+0.07^2)}$ =0.10	–

2. Сведения о частях границ уточняемого земельного участка с кадастровым номером 32:28:0015728:549

Обозначение части границ		Горизонтальное проложение (S), м	Описание прохождения части границ	Сведения о согласовании местоположения границ (согласовано/спорное)
от т.	до т.			
1	2	3	4	5
н552У	н550У	3.35	–	–
н550У	н551У	6.29	–	–
н551У	н553У	3.23	–	–
н553У	н552У	6.35	–	–

3. Сведения о характеристиках уточняемого земельного участка с кадастровым номером 32:28:0015728:549

№ п/п	Наименование характеристики земельного участка	Значение характеристики
1	2	3
1.	Адрес земельного участка	–
1.1	Сведения о местоположении земельного участка (при отсутствии адреса) в структурированном в соответствии с федеральной информационной адресной системой виде	Российская Федерация, Брянская обл.
1.2	Дополнительные сведения о местоположении земельного участка	городской округ Брянск, г. Брянск, территория ГО Бежичи-2, д 263
2.	Площадь земельного участка ± величина	21 кв.м ± 0.91 кв.м

	погрешности определения (вычисления) площади ($P \pm \Delta P$), м ²	
3.	Формула, примененная для вычисления предельной погрешности определения площади земельного участка с подставленными значениями и итоговые (вычисленные) значения (ΔP), м ²	$\Delta P = 2 * 0.10 * \sqrt{21} * \sqrt{((1 + 1.03^2)/(2 * 1.03))} = 0.91$
4.	Площадь земельного участка согласно сведениям Единого государственного реестра недвижимости ($P_{\text{кад}}$), м ²	22
5.	Оценка расхождения P и $P_{\text{кад}}$ ($P - P_{\text{кад}}$), м ²	1 кв.м
6.	Предельные минимальный и максимальный размеры земельного участка ($P_{\text{мин}}$ и $P_{\text{макс}}$), м ²	24
7.	Вид (виды) разрешенного использования	–
7.1	Дополнительные сведения об использовании земельного участка	–
8.	Кадастровый или иной государственный учетный номер (инвентарный) здания, сооружения, объекта незавершенного строительства, расположенного на земельном участке	32:28:0015728:872
9.	Сведения о земельных участках (землях общего пользования, территории общего пользования), посредством которых обеспечивается доступ	–
10.	Иные сведения	–
4. Пояснения к сведениям об уточняемом земельном участке с кадастровым номером: <u>32:28:0015728:549</u>		
1.	–	

Сведения об уточняемых земельных участках

1. Сведения о характерных точках границ уточняемого земельного участка с кадастровым номером 32:28:0015728:552

Система координат МСК-32, зона 2

Зона № 2

Обозначение характерных точек границ	Координаты, м				Метод определения координат	Формулы, примененные для расчета средней квадратической погрешности определения координат характерных точек границ (Mt), с подставленными в такие формулы значениями и итоговые (вычисленные) значения Mt, м	Описание закрепления точки
	содержатся в Едином государственном реестре недвижимости		определены в результате выполнения комплексных кадастровых работ				
	X	Y	X	Y			
1	2	3	4	5	6	7	8
н556У	–	–	49526 5.26	21688 84.61	Метод спутниковых геодезических измерений (определений)	$Mt = \sqrt{(0.07^2 + 0.07^2)} = 0.10$	–
н557У	–	–	49526 2.22	21688 87.97	Метод спутниковых геодезических измерений (определений)	$Mt = \sqrt{(0.07^2 + 0.07^2)} = 0.10$	–
н558У	–	–	49525 7.61	21688 83.69	Метод спутниковых геодезических измерений (определений)	$Mt = \sqrt{(0.07^2 + 0.07^2)} = 0.10$	–
н559У	–	–	49526 0.63	21688 80.19	Метод спутниковых	$Mt = \sqrt{(0.07^2 + 0.07^2)} = 0.10$	–

					х геодезическ их измерений (определени й)		
н556У	–	–	49526 5.26	21688 84.61	Метод спутниковы х геодезическ их измерений (определени й)	$Mt=\sqrt{(0.07^2+0.07^2)}$ =0.10	–

2. Сведения о частях границ уточняемого земельного участка с кадастровым номером 32:28:0015728:552

Обозначение части границ		Горизонтальное проложение (S), м	Описание прохождения части границ	Сведения о согласовании местоположения границ (согласовано/спорное)
от т.	до т.			
1	2	3	4	5
н556У	н557У	4.53	–	–
н557У	н558У	6.29	–	–
н558У	н559У	4.62	–	–
н559У	н556У	6.40	–	–

3. Сведения о характеристиках уточняемого земельного участка с кадастровым номером 32:28:0015728:552

№ п/п	Наименование характеристики земельного участка	Значение характеристики
1	2	3
1.	Адрес земельного участка	–
1.1	Сведения о местоположении земельного участка (при отсутствии адреса) в структурированном в соответствии с федеральной информационной адресной системой виде	Российская Федерация, Брянская обл.
1.2	Дополнительные сведения о местоположении земельного участка	городской округ Брянск, г. Брянск, территория ГО Бежичи-2, д 268
2.	Площадь земельного участка ± величина	29 кв.м ± 1.08 кв.м

	погрешности определения (вычисления) площади ($P \pm \Delta P$), м ²	
3.	Формула, примененная для вычисления предельной погрешности определения площади земельного участка с подставленными значениями и итоговые (вычисленные) значения (ΔP), м ²	$\Delta P = 2 * 0.10 * \sqrt{29} * \sqrt{((1 + 1.02^2)/(2 * 1.02))} = 1.08$
4.	Площадь земельного участка согласно сведениям Единого государственного реестра недвижимости ($P_{\text{кад}}$), м ²	29
5.	Оценка расхождения P и $P_{\text{кад}}$ ($P - P_{\text{кад}}$), м ²	0 кв.м
6.	Предельные минимальный и максимальный размеры земельного участка ($P_{\text{мин}}$ и $P_{\text{макс}}$), м ²	24
7.	Вид (виды) разрешенного использования	–
7.1	Дополнительные сведения об использовании земельного участка	–
8.	Кадастровый или иной государственный учетный номер (инвентарный) здания, сооружения, объекта незавершенного строительства, расположенного на земельном участке	32:28:0015728:1211
9.	Сведения о земельных участках (землях общего пользования, территории общего пользования), посредством которых обеспечивается доступ	–
10.	Иные сведения	–
4. Пояснения к сведениям об уточняемом земельном участке с кадастровым номером:		
<u>32:28:0015728:552</u>		
1.	–	

Сведения об уточняемых земельных участках

1. Сведения о характерных точках границ уточняемого земельного участка с кадастровым номером 32:28:0015728:553

Система координат МСК-32, зона 2

Зона № 2

Обозначение характерных точек границ	Координаты, м				Метод определения координат	Формулы, примененные для расчета средней квадратической погрешности определения координат характерных точек границ (Mt), с подставленными в такие формулы значениями и итоговые (вычисленные) значения Mt, м	Описание закрепления точки
	содержатся в Едином государственном реестре недвижимости		определены в результате выполнения комплексных кадастровых работ				
	X	Y	X	Y			
1	2	3	4	5	6	7	8
37	–	–	49526 7.76	21688 81.76	Метод спутниковых геодезических измерений (определений)	$Mt = \sqrt{(0.07^2 + 0.07^2)} = 0.10$	–
н556У	–	–	49526 5.26	21688 84.61	Метод спутниковых геодезических измерений (определений)	$Mt = \sqrt{(0.07^2 + 0.07^2)} = 0.10$	–
н559У	–	–	49526 0.63	21688 80.19	Метод спутниковых геодезических измерений (определений)	$Mt = \sqrt{(0.07^2 + 0.07^2)} = 0.10$	–
38	–	–	49526 3.12	21688 77.57	Метод спутниковых	$Mt = \sqrt{(0.07^2 + 0.07^2)} = 0.10$	–

					х геодезическ их измерений (определени й)		
37	–	–	49526 7.76	21688 81.76	Метод спутниковы х геодезическ их измерений (определени й)	$Mt=\sqrt{(0.07^2+0.07^2)}$ =0.10	–

2. Сведения о частях границ уточняемого земельного участка с кадастровым номером 32:28:0015728:553

Обозначение части границ		Горизонтальное проложение (S), м	Описание прохождения части границ	Сведения о согласовании местоположения границ (согласовано/спорное)
от т.	до т.			
1	2	3	4	5
37	н556У	3.79	–	–
н556У	н559У	6.40	–	–
н559У	38	3.61	–	–
38	37	6.25	–	–

3. Сведения о характеристиках уточняемого земельного участка с кадастровым номером 32:28:0015728:553

№ п/п	Наименование характеристики земельного участка	Значение характеристики
1	2	3
1.	Адрес земельного участка	–
1.1	Сведения о местоположении земельного участка (при отсутствии адреса) в структурированном в соответствии с федеральной информационной адресной системой виде	Российская Федерация, Брянская обл.
1.2	Дополнительные сведения о местоположении земельного участка	городской округ Брянск, г. Брянск, территория ГО Бежичи-2, д 269
2.	Площадь земельного участка ± величина	23 кв.м ± 0.97 кв.м

	погрешности определения (вычисления) площади ($P \pm \Delta P$), м ²	
3.	Формула, примененная для вычисления предельной погрешности определения площади земельного участка с подставленными значениями и итоговые (вычисленные) значения (ΔP), м ²	$\Delta P = 2 * 0.10 * \sqrt{23} * \sqrt{((1 + 1.01^2)/(2 * 1.01))} = 0.97$
4.	Площадь земельного участка согласно сведениям Единого государственного реестра недвижимости ($P_{\text{кад}}$), м ²	23
5.	Оценка расхождения P и $P_{\text{кад}}$ ($P - P_{\text{кад}}$), м ²	0 кв.м
6.	Предельные минимальный и максимальный размеры земельного участка ($P_{\text{мин}}$ и $P_{\text{макс}}$), м ²	24
7.	Вид (виды) разрешенного использования	–
7.1	Дополнительные сведения об использовании земельного участка	–
8.	Кадастровый или иной государственный учетный номер (инвентарный) здания, сооружения, объекта незавершенного строительства, расположенного на земельном участке	32:28:0015728:901
9.	Сведения о земельных участках (землях общего пользования, территории общего пользования), посредством которых обеспечивается доступ	–
10.	Иные сведения	–
4. Пояснения к сведениям об уточняемом земельном участке с кадастровым номером: <u>32:28:0015728:553</u>		
1.	–	

Сведения об уточняемых земельных участках

1. Сведения о характерных точках границ уточняемого земельного участка с кадастровым номером 32:28:0015728:629

Система координат МСК-32, зона 2

Зона № 2

Обозначение характерных точек границ	Координаты, м				Метод определения координат	Формулы, примененные для расчета средней квадратической погрешности определения координат характерных точек границ (Mt), с подставленными в такие формулы значениями и итоговые (вычисленные) значения Mt, м	Описание закрепления точки
	содержатся в Едином государственном реестре недвижимости		определены в результате выполнения комплексных кадастровых работ				
	X	Y	X	Y			
1	2	3	4	5	6	7	8
н560У	–	–	49527 2.61	21688 76.25	Метод спутниковы х геодезическ их измерений (определени й)	$Mt = \sqrt{(0.07^2 + 0.07^2)}$ =0.10	–
39	–	–	49527 0.20	21688 79.07	Метод спутниковы х геодезическ их измерений (определени й)	$Mt = \sqrt{(0.07^2 + 0.07^2)}$ =0.10	–
40	–	–	49526 5.54	21688 74.89	Метод спутниковы х геодезическ их измерений (определени й)	$Mt = \sqrt{(0.07^2 + 0.07^2)}$ =0.10	–
н561У	–	–	49526 7.84	21688 72.03	Метод спутниковы	$Mt = \sqrt{(0.07^2 + 0.07^2)}$ =0.10	–

					х геодезическ их измерений (определени й)		
н560У	–	–	49527 2.61	21688 76.25	Метод спутниковы х геодезическ их измерений (определени й)	$Mt=\sqrt{(0.07^2+0.07^2)}$ =0.10	–

2. Сведения о частях границ уточняемого земельного участка с кадастровым номером 32:28:0015728:629

Обозначение части границ		Горизонтальное проложение (S), м	Описание прохождения части границ	Сведения о согласовании местоположения границ (согласовано/спорное)
от т.	до т.			
1	2	3	4	5
н560У	39	3.71	–	–
39	40	6.26	–	–
40	н561У	3.67	–	–
н561У	н560У	6.37	–	–

3. Сведения о характеристиках уточняемого земельного участка с кадастровым номером 32:28:0015728:629

№ п/п	Наименование характеристики земельного участка	Значение характеристики
1	2	3
1.	Адрес земельного участка	–
1.1	Сведения о местоположении земельного участка (при отсутствии адреса) в структурированном в соответствии с федеральной информационной адресной системой виде	Российская Федерация, Брянская обл.
1.2	Дополнительные сведения о местоположении земельного участка	городской округ Брянск, г. Брянск, территория ГО Бежичи-2, гараж 271
2.	Площадь земельного участка ± величина	23 кв.м ± 0.96 кв.м

	погрешности определения (вычисления) площади ($P \pm \Delta P$), м ²	
3.	Формула, примененная для вычисления предельной погрешности определения площади земельного участка с подставленными значениями и итоговые (вычисленные) значения (ΔP), м ²	$\Delta P = 2 * 0.10 * \sqrt{23} * \sqrt{((1 + 1.00^2)/(2 * 1.00))} = 0.96$
4.	Площадь земельного участка согласно сведениям Единого государственного реестра недвижимости ($P_{\text{кад}}$), м ²	20
5.	Оценка расхождения P и $P_{\text{кад}}$ ($P - P_{\text{кад}}$), м ²	3 кв.м
6.	Предельные минимальный и максимальный размеры земельного участка ($P_{\text{мин}}$ и $P_{\text{макс}}$), м ²	24
7.	Вид (виды) разрешенного использования	–
7.1	Дополнительные сведения об использовании земельного участка	–
8.	Кадастровый или иной государственный учетный номер (инвентарный) здания, сооружения, объекта незавершенного строительства, расположенного на земельном участке	32:28:0015728:902
9.	Сведения о земельных участках (землях общего пользования, территории общего пользования), посредством которых обеспечивается доступ	–
10.	Иные сведения	–
4. Пояснения к сведениям об уточняемом земельном участке с кадастровым номером:		
<u>32:28:0015728:629</u>		
1.	–	

Сведения об уточняемых земельных участках

1. Сведения о характерных точках границ уточняемого земельного участка с кадастровым номером 32:28:0015728:577

Система координат МСК-32, зона 2

Зона № 2

Обозначение характерных точек границ	Координаты, м				Метод определения координат	Формулы, примененные для расчета средней квадратической погрешности определения координат характерных точек границ (Mt), с подставленными в такие формулы значениями и итоговые (вычисленные) значения Mt, м	Описание закрепления точки
	содержатся в Едином государственном реестре недвижимости		определены в результате выполнения комплексных кадастровых работ				
	X	Y	X	Y			
1	2	3	4	5	6	7	8
н574У	–	–	49528 8.13	21688 57.25	Метод спутниковых геодезических измерений (определений)	$Mt = \sqrt{(0.07^2 + 0.07^2)} = 0.10$	–
н575У	–	–	49528 5.02	21688 60.84	Метод спутниковых геодезических измерений (определений)	$Mt = \sqrt{(0.07^2 + 0.07^2)} = 0.10$	–
н572У	–	–	49528 4.96	21688 60.79	Метод спутниковых геодезических измерений (определений)	$Mt = \sqrt{(0.07^2 + 0.07^2)} = 0.10$	–
н573У	–	–	49528 0.03	21688 56.61	Метод спутниковых	$Mt = \sqrt{(0.07^2 + 0.07^2)} = 0.10$	–

					х геодезическ их измерений (определени й)		
н576У	–	–	49528 3.01	21688 52.88	Метод спутниковы х геодезическ их измерений (определени й)	$Mt=\sqrt{(0.07^2+0.07^2)}$ =0.10	–
н574У	–	–	49528 8.13	21688 57.25	Метод спутниковы х геодезическ их измерений (определени й)	$Mt=\sqrt{(0.07^2+0.07^2)}$ =0.10	–

2. Сведения о частях границ уточняемого земельного участка с кадастровым номером 32:28:0015728:577

Обозначение части границ		Горизонтальное проложение (S), м	Описание прохождения части границ	Сведения о согласовании местоположения границ (согласовано/спорное)
от т.	до т.			
1	2	3	4	5
н574У	н575У	4.75	–	–
н575У	н572У	0.08	–	–
н572У	н573У	6.46	–	–
н573У	н576У	4.77	–	–
н576У	н574У	6.73	–	–

3. Сведения о характеристиках уточняемого земельного участка с кадастровым номером 32:28:0015728:577

№ п/п	Наименование характеристики земельного участка	Значение характеристики
1	2	3
1.	Адрес земельного участка	–

1.1	Сведения о местоположении земельного участка (при отсутствии адреса) в структурированном в соответствии с федеральной информационной адресной системой виде	Российская Федерация, Брянская обл.
1.2	Дополнительные сведения о местоположении земельного участка	городской округ Брянск, г. Брянск, территория ГО Бежичи-2, гараж 277
2.	Площадь земельного участка \pm величина погрешности определения (вычисления) площади ($P \pm \Delta P$), м ²	32 кв.м \pm 1.12 кв.м
3.	Формула, примененная для вычисления предельной погрешности определения площади земельного участка с подставленными значениями и итоговые (вычисленные) значения (ΔP), м ²	$\Delta P = 2 * 0.10 * \sqrt{32} * \sqrt{((1 + 1.02^2)/(2 * 1.02))} = 1.12$
4.	Площадь земельного участка согласно сведениям Единого государственного реестра недвижимости ($P_{\text{кад}}$), м ²	32
5.	Оценка расхождения P и $P_{\text{кад}}$ ($P - P_{\text{кад}}$), м ²	0 кв.м
6.	Предельные минимальный и максимальный размеры земельного участка ($P_{\text{мин}}$ и $P_{\text{макс}}$), м ²	24
7.	Вид (виды) разрешенного использования	–
7.1	Дополнительные сведения об использовании земельного участка	–
8.	Кадастровый или иной государственный учетный номер (инвентарный) здания, сооружения, объекта незавершенного строительства, расположенного на земельном участке	32:28:0015728:712
9.	Сведения о земельных участках (землях общего пользования, территории общего пользования), посредством которых обеспечивается доступ	–
10.	Иные сведения	–
4. Пояснения к сведениям об уточняемом земельном участке с кадастровым номером:		
<u>32:28:0015728:577</u>		
1.	–	

Сведения об уточняемых земельных участках

1. Сведения о характерных точках границ уточняемого земельного участка с кадастровым номером 32:28:0015728:562

Система координат МСК-32, зона 2

Зона № 2

Обозначение характерных точек границ	Координаты, м				Метод определения координат	Формулы, примененные для расчета средней квадратической погрешности определения координат характерных точек границ (Mt), с подставленными в такие формулы значениями и итоговые (вычисленные) значения Mt, м	Описание закрепления точки
	содержатся в Едином государственном реестре недвижимости		определены в результате выполнения комплексных кадастровых работ				
	X	Y	X	Y			
1	2	3	4	5	6	7	8
н578У	–	–	49529 6.05	21688 72.01	Метод спутниковых геодезических измерений (определений)	$Mt = \sqrt{(0.07^2 + 0.07^2)} = 0.10$	–
н579У	–	–	49529 4.35	21688 73.95	Метод спутниковых геодезических измерений (определений)	$Mt = \sqrt{(0.07^2 + 0.07^2)} = 0.10$	–
н577У	–	–	49529 3.15	21688 75.33	Метод спутниковых геодезических измерений (определений)	$Mt = \sqrt{(0.07^2 + 0.07^2)} = 0.10$	–
41	–	–	49528 8.48	21688 71.15	Метод спутниковых	$Mt = \sqrt{(0.07^2 + 0.07^2)} = 0.10$	–

					х геодезическ их измерений (определени й)		
н580У	–	–	49528 8.21	21688 70.91	Метод спутниковы х геодезическ их измерений (определени й)	$Mt=\sqrt{(0.07^2+0.07^2)}$ =0.10	–
н581У	–	–	49529 1.22	21688 67.64	Метод спутниковы х геодезическ их измерений (определени й)	$Mt=\sqrt{(0.07^2+0.07^2)}$ =0.10	–
н578У	–	–	49529 6.05	21688 72.01	Метод спутниковы х геодезическ их измерений (определени й)	$Mt=\sqrt{(0.07^2+0.07^2)}$ =0.10	–

2. Сведения о частях границ уточняемого земельного участка с кадастровым номером 32:28:0015728:562

Обозначение части границ		Горизонтальное проложение (S), м	Описание прохождения части границ	Сведения о согласовании местоположения границ (согласовано/спорное)
от т.	до т.			
1	2	3	4	5
н578У	н579У	2.58	–	–
н579У	н577У	1.83	–	–
н577У	41	6.27	–	–
41	н580У	0.36	–	–
н580У	н581У	4.44	–	–

н581У	н578У	6.51	–	–
3. Сведения о характеристиках уточняемого земельного участка с кадастровым номером 32:28:0015728:562				
№ п/п	Наименование характеристики земельного участка	Значение характеристики		
1	2	3		
1.	Адрес земельного участка	–		
1.1	Сведения о местоположении земельного участка (при отсутствии адреса) в структурированном в соответствии с федеральной информационной адресной системой виде	Российская Федерация, Брянская обл.		
1.2	Дополнительные сведения о местоположении земельного участка	городской округ Брянск, г. Брянск, территория ГО Бежичи-2, гараж 279		
2.	Площадь земельного участка \pm величина погрешности определения (вычисления) площади ($P \pm \Delta P$), м ²	29 кв.м \pm 1.08 кв.м		
3.	Формула, примененная для вычисления предельной погрешности определения площади земельного участка с подставленными значениями и итоговые (вычисленные) значения (ΔP), м ²	$\Delta P = 2 * 0.10 * \sqrt{29} * \sqrt{((1 + 1.02^2)/(2 * 1.02))} = 1.08$		
4.	Площадь земельного участка согласно сведениям Единого государственного реестра недвижимости ($P_{\text{кад}}$), м ²	29		
5.	Оценка расхождения P и $P_{\text{кад}}$ ($P - P_{\text{кад}}$), м ²	0 кв.м		
6.	Предельные минимальный и максимальный размеры земельного участка ($P_{\text{мин}}$ и $P_{\text{макс}}$), м ²	24		
7.	Вид (виды) разрешенного использования	–		
7.1	Дополнительные сведения об использовании земельного участка	–		
8.	Кадастровый или иной государственный учетный номер (инвентарный) здания, сооружения, объекта незавершенного строительства, расположенного на земельном участке	32:28:0015728:1019		
9.	Сведения о земельных участках (землях общего пользования, территории общего пользования), посредством которых обеспечивается доступ	–		

10.	Иные сведения	—
4. Пояснения к сведениям об уточняемом земельном участке с кадастровым номером: <u>32:28:0015728:562</u>		
1.	—	

Сведения об уточняемых земельных участках

1. Сведения о характерных точках границ уточняемого земельного участка с кадастровым номером 32:28:0015728:563

Система координат МСК-32, зона 2

Зона № 2

Обозначение характерных точек границ	Координаты, м				Метод определения координат	Формулы, примененные для расчета средней квадратической погрешности определения координат характерных точек границ (Mt), с подставленными в такие формулы значениями и итоговые (вычисленные) значения Mt, м	Описание закрепления точки
	содержатся в Едином государственном реестре недвижимости		определены в результате выполнения комплексных кадастровых работ				
	X	Y	X	Y			
1	2	3	4	5	6	7	8
н582У	–	–	49529 8.92	21688 68.74	Метод спутниковы х геодезическ их измерений (определени й)	$Mt = \sqrt{(0.07^2 + 0.07^2)}$ =0.10	–
н583У	–	–	49529 7.77	21688 70.05	Метод спутниковы х геодезическ их измерений (определени й)	$Mt = \sqrt{(0.07^2 + 0.07^2)}$ =0.10	–
н578У	–	–	49529 6.05	21688 72.01	Метод спутниковы х геодезическ их измерений (определени й)	$Mt = \sqrt{(0.07^2 + 0.07^2)}$ =0.10	–
н581У	–	–	49529 1.22	21688 67.64	Метод спутниковы	$Mt = \sqrt{(0.07^2 + 0.07^2)}$ =0.10	–

					х геодезическ их измерений (определени й)		
н584У	–	–	49529 4.04	21688 64.40	Метод спутниковы х геодезическ их измерений (определени й)	$Mt=\sqrt{(0.07^2+0.07^2)}$ =0.10	–
н582У	–	–	49529 8.92	21688 68.74	Метод спутниковы х геодезическ их измерений (определени й)	$Mt=\sqrt{(0.07^2+0.07^2)}$ =0.10	–

2. Сведения о частях границ уточняемого земельного участка с кадастровым номером 32:28:0015728:563

Обозначение части границ		Горизонтальное проложение (S), м	Описание прохождения части границ	Сведения о согласовании местоположения границ (согласовано/спорное)
от т.	до т.			
1	2	3	4	5
н582У	н583У	1.74	–	–
н583У	н578У	2.61	–	–
н578У	н581У	6.51	–	–
н581У	н584У	4.30	–	–
н584У	н582У	6.53	–	–

3. Сведения о характеристиках уточняемого земельного участка с кадастровым номером 32:28:0015728:563

№ п/п	Наименование характеристики земельного участка	Значение характеристики
1	2	3
1.	Адрес земельного участка	–

1.1	Сведения о местоположении земельного участка (при отсутствии адреса) в структурированном в соответствии с федеральной информационной адресной системой виде	Российская Федерация, Брянская обл.
1.2	Дополнительные сведения о местоположении земельного участка	городской округ Брянск, г. Брянск, территория ГО Бежичи-2, гараж 280
2.	Площадь земельного участка \pm величина погрешности определения (вычисления) площади ($P \pm \Delta P$), м ²	28 кв.м \pm 1.06 кв.м
3.	Формула, примененная для вычисления предельной погрешности определения площади земельного участка с подставленными значениями и итоговые (вычисленные) значения (ΔP), м ²	$\Delta P = 2 * 0.10 * \sqrt{28} * \sqrt{((1 + 1.01^2)/(2 * 1.01))} = 1.06$
4.	Площадь земельного участка согласно сведениям Единого государственного реестра недвижимости ($P_{\text{кад}}$), м ²	29
5.	Оценка расхождения P и $P_{\text{кад}}$ ($P - P_{\text{кад}}$), м ²	1 кв.м
6.	Предельные минимальный и максимальный размеры земельного участка ($P_{\text{мин}}$ и $P_{\text{макс}}$), м ²	24
7.	Вид (виды) разрешенного использования	–
7.1	Дополнительные сведения об использовании земельного участка	–
8.	Кадастровый или иной государственный учетный номер (инвентарный) здания, сооружения, объекта незавершенного строительства, расположенного на земельном участке	32:28:0015728:1150
9.	Сведения о земельных участках (землях общего пользования, территории общего пользования), посредством которых обеспечивается доступ	–
10.	Иные сведения	–
4. Пояснения к сведениям об уточняемом земельном участке с кадастровым номером:		
<u>32:28:0015728:563</u>		
1.	–	

Сведения об уточняемых земельных участках

1. Сведения о характерных точках границ уточняемого земельного участка с кадастровым номером 32:28:0015728:38

Система координат МСК-32, зона 2

Зона № 2

Обозначение характерных точек границ	Координаты, м				Метод определения координат	Формулы, примененные для расчета средней квадратической погрешности определения координат характерных точек границ (Mt), с подставленными в такие формулы значениями и итоговые (вычисленные) значения Mt, м	Описание закрепления точки
	содержатся в Едином государственном реестре недвижимости		определены в результате выполнения комплексных кадастровых работ				
	X	Y	X	Y			
1	2	3	4	5	6	7	8
н587У	–	–	49538 6.17	21691 19.93	Метод спутниковых геодезических измерений (определений)	$Mt = \sqrt{(0.07^2 + 0.07^2)} = 0.10$	–
н588У	–	–	49538 3.16	21691 22.96	Метод спутниковых геодезических измерений (определений)	$Mt = \sqrt{(0.07^2 + 0.07^2)} = 0.10$	–
н589У	–	–	49537 8.54	21691 18.60	Метод спутниковых геодезических измерений (определений)	$Mt = \sqrt{(0.07^2 + 0.07^2)} = 0.10$	–
н590У	–	–	49538 1.46	21691 15.49	Метод спутниковых	$Mt = \sqrt{(0.07^2 + 0.07^2)} = 0.10$	–

					х геодезическ их измерений (определени й)		
н587У	–	–	49538 6.17	21691 19.93	Метод спутниковы х геодезическ их измерений (определени й)	$Mt=\sqrt{(0.07^2+0.07^2)}$ =0.10	–

2. Сведения о частях границ уточняемого земельного участка с кадастровым номером 32:28:0015728:38

Обозначение части границ		Горизонтальное проложение (S), м	Описание прохождения части границ	Сведения о согласовании местоположения границ (согласовано/спорное)
от т.	до т.			
1	2	3	4	5
н587У	н588У	4.27	–	–
н588У	н589У	6.35	–	–
н589У	н590У	4.27	–	–
н590У	н587У	6.47	–	–

3. Сведения о характеристиках уточняемого земельного участка с кадастровым номером 32:28:0015728:38

№ п/п	Наименование характеристики земельного участка	Значение характеристики
1	2	3
1.	Адрес земельного участка	–
1.1	Сведения о местоположении земельного участка (при отсутствии адреса) в структурированном в соответствии с федеральной информационной адресной системой виде	Российская Федерация, Брянская обл.
1.2	Дополнительные сведения о местоположении земельного участка	городской округ Брянск, г. Брянск, территория ГО Бежичи-3, гараж 1
2.	Площадь земельного участка ± величина	27 кв.м ± 1.05 кв.м

	погрешности определения (вычисления) площади ($P \pm \Delta P$), м ²	
3.	Формула, примененная для вычисления предельной погрешности определения площади земельного участка с подставленными значениями и итоговые (вычисленные) значения (ΔP), м ²	$\Delta P = 2 * 0.10 * \sqrt{27} * \sqrt{((1 + 1.02^2)/(2 * 1.02))} = 1.05$
4.	Площадь земельного участка согласно сведениям Единого государственного реестра недвижимости ($P_{\text{кад}}$), м ²	27
5.	Оценка расхождения P и $P_{\text{кад}}$ ($P - P_{\text{кад}}$), м ²	0 кв.м
6.	Предельные минимальный и максимальный размеры земельного участка ($P_{\text{мин}}$ и $P_{\text{макс}}$), м ²	24
7.	Вид (виды) разрешенного использования	–
7.1	Дополнительные сведения об использовании земельного участка	–
8.	Кадастровый или иной государственный учетный номер (инвентарный) здания, сооружения, объекта незавершенного строительства, расположенного на земельном участке	32:28:0015728:1074
9.	Сведения о земельных участках (землях общего пользования, территории общего пользования), посредством которых обеспечивается доступ	–
10.	Иные сведения	–
4. Пояснения к сведениям об уточняемом земельном участке с кадастровым номером:		
<u>32:28:0015728:38</u>		
1.	–	

Сведения об уточняемых земельных участках

1. Сведения о характерных точках границ уточняемого земельного участка с кадастровым номером 32:28:0015728:39

Система координат МСК-32, зона 2

Зона № 2

Обозначение характерных точек границ	Координаты, м				Метод определения координат	Формулы, примененные для расчета средней квадратической погрешности определения координат характерных точек границ (Mt), с подставленными в такие формулы значениями и итоговые (вычисленные) значения Mt, м	Описание закрепления точки
	содержатся в Едином государственном реестре недвижимости		определены в результате выполнения комплексных кадастровых работ				
	X	Y	X	Y			
1	2	3	4	5	6	7	8
н591У	–	–	49539 1.13	21691 14.90	Метод спутниковы х геодезическ их измерений (определени й)	$Mt = \sqrt{(0.07^2 + 0.07^2)}$ =0.10	–
н592У	–	–	49539 0.06	21691 16.05	Метод спутниковы х геодезическ их измерений (определени й)	$Mt = \sqrt{(0.07^2 + 0.07^2)}$ =0.10	–
н593У	–	–	49538 8.61	21691 17.49	Метод спутниковы х геодезическ их измерений (определени й)	$Mt = \sqrt{(0.07^2 + 0.07^2)}$ =0.10	–
н594У	–	–	49538 3.82	21691 12.99	Метод спутниковы	$Mt = \sqrt{(0.07^2 + 0.07^2)}$ =0.10	–

					х геодезическ их измерений (определени й)		
н595У	–	–	49538 6.32	21691 10.38	Метод спутниковы х геодезическ их измерений (определени й)	$Mt=\sqrt{(0.07^2+0.07^2)}$ =0.10	–
н591У	–	–	49539 1.13	21691 14.90	Метод спутниковы х геодезическ их измерений (определени й)	$Mt=\sqrt{(0.07^2+0.07^2)}$ =0.10	–

2. Сведения о частях границ уточняемого земельного участка с кадастровым номером 32:28:0015728:39

Обозначение части границ		Горизонтальное проложение (S), м	Описание прохождения части границ	Сведения о согласовании местоположения границ (согласовано/спорное)
от т.	до т.			
1	2	3	4	5
н591У	н592У	1.57	–	–
н592У	н593У	2.04	–	–
н593У	н594У	6.57	–	–
н594У	н595У	3.61	–	–
н595У	н591У	6.60	–	–

3. Сведения о характеристиках уточняемого земельного участка с кадастровым номером 32:28:0015728:39

№ п/п	Наименование характеристики земельного участка	Значение характеристики
1	2	3
1.	Адрес земельного участка	–

1.1	Сведения о местоположении земельного участка (при отсутствии адреса) в структурированном в соответствии с федеральной информационной адресной системой виде	Российская Федерация, Брянская обл.
1.2	Дополнительные сведения о местоположении земельного участка	городской округ Брянск, г. Брянск, территория ГО Бежичи-3, гараж 3
2.	Площадь земельного участка \pm величина погрешности определения (вычисления) площади ($P \pm \Delta P$), м ²	24 кв.м \pm 0.98 кв.м
3.	Формула, примененная для вычисления предельной погрешности определения площади земельного участка с подставленными значениями и итоговые (вычисленные) значения (ΔP), м ²	$\Delta P = 2 * 0.10 * \sqrt{24} * \sqrt{((1 + 1.03^2)/(2 * 1.03))} = 0.98$
4.	Площадь земельного участка согласно сведениям Единого государственного реестра недвижимости ($P_{\text{кад}}$), м ²	23
5.	Оценка расхождения P и $P_{\text{кад}}$ ($P - P_{\text{кад}}$), м ²	1 кв.м
6.	Предельные минимальный и максимальный размеры земельного участка ($P_{\text{мин}}$ и $P_{\text{макс}}$), м ²	24
7.	Вид (виды) разрешенного использования	–
7.1	Дополнительные сведения об использовании земельного участка	–
8.	Кадастровый или иной государственный учетный номер (инвентарный) здания, сооружения, объекта незавершенного строительства, расположенного на земельном участке	32:28:0015728:1355
9.	Сведения о земельных участках (землях общего пользования, территории общего пользования), посредством которых обеспечивается доступ	–
10.	Иные сведения	–
4. Пояснения к сведениям об уточняемом земельном участке с кадастровым номером: <u>32:28:0015728:39</u>		
1.	–	

Сведения об уточняемых земельных участках

1. Сведения о характерных точках границ уточняемого земельного участка с кадастровым номером 32:28:0015728:40

Система координат МСК-32, зона 2

Зона № 2

Обозначение характерных точек границ	Координаты, м				Метод определения координат	Формулы, примененные для расчета средней квадратической погрешности определения координат характерных точек границ (Mt), с подставленными в такие формулы значениями и итоговые (вычисленные) значения Mt, м	Описание закрепления точки
	содержатся в Едином государственном реестре недвижимости		определены в результате выполнения комплексных кадастровых работ				
	X	Y	X	Y			
1	2	3	4	5	6	7	8
н596У	–	–	49539 3.55	21691 12.27	Метод спутниковы х геодезическ их измерений (определени й)	$Mt=\sqrt{(0.07^2+0.07^2)}$ =0.10	–
н597У	–	–	49539 2.89	21691 13.02	Метод спутниковы х геодезическ их измерений (определени й)	$Mt=\sqrt{(0.07^2+0.07^2)}$ =0.10	–
н591У	–	–	49539 1.13	21691 14.90	Метод спутниковы х геодезическ их измерений (определени й)	$Mt=\sqrt{(0.07^2+0.07^2)}$ =0.10	–
н595У	–	–	49538 6.32	21691 10.38	Метод спутниковы	$Mt=\sqrt{(0.07^2+0.07^2)}$ =0.10	–

					х геодезическ их измерений (определени й)		
н598У	–	–	49538 8.79	21691 07.78	Метод спутниковы х геодезическ их измерений (определени й)	$Mt=\sqrt{(0.07^2+0.07^2)}$ =0.10	–
н596У	–	–	49539 3.55	21691 12.27	Метод спутниковы х геодезическ их измерений (определени й)	$Mt=\sqrt{(0.07^2+0.07^2)}$ =0.10	–

2. Сведения о частях границ уточняемого земельного участка с кадастровым номером 32:28:0015728:40

Обозначение части границ		Горизонтальное проложение (S), м	Описание прохождения части границ	Сведения о согласовании местоположения границ (согласовано/спорное)
от т.	до т.			
1	2	3	4	5
н596У	н597У	1.00	–	–
н597У	н591У	2.58	–	–
н591У	н595У	6.60	–	–
н595У	н598У	3.59	–	–
н598У	н596У	6.54	–	–

3. Сведения о характеристиках уточняемого земельного участка с кадастровым номером 32:28:0015728:40

№ п/п	Наименование характеристики земельного участка	Значение характеристики
1	2	3
1.	Адрес земельного участка	–

1.1	Сведения о местоположении земельного участка (при отсутствии адреса) в структурированном в соответствии с федеральной информационной адресной системой виде	Российская Федерация, Брянская обл.
1.2	Дополнительные сведения о местоположении земельного участка	городской округ Брянск, г. Брянск, территория ГО Бежичи-3, гараж 4
2.	Площадь земельного участка \pm величина погрешности определения (вычисления) площади ($P \pm \Delta P$), м ²	24 кв.м \pm 0.97 кв.м
3.	Формула, примененная для вычисления предельной погрешности определения площади земельного участка с подставленными значениями и итоговые (вычисленные) значения (ΔP), м ²	$\Delta P = 2 * 0.10 * \sqrt{24} * \sqrt{((1 + 1.02^2)/(2 * 1.02))} = 0.97$
4.	Площадь земельного участка согласно сведениям Единого государственного реестра недвижимости ($P_{\text{кад}}$), м ²	23
5.	Оценка расхождения P и $P_{\text{кад}}$ ($P - P_{\text{кад}}$), м ²	1 кв.м
6.	Предельные минимальный и максимальный размеры земельного участка ($P_{\text{мин}}$ и $P_{\text{макс}}$), м ²	24
7.	Вид (виды) разрешенного использования	–
7.1	Дополнительные сведения об использовании земельного участка	–
8.	Кадастровый или иной государственный учетный номер (инвентарный) здания, сооружения, объекта незавершенного строительства, расположенного на земельном участке	32:28:0015728:1337
9.	Сведения о земельных участках (землях общего пользования, территории общего пользования), посредством которых обеспечивается доступ	–
10.	Иные сведения	–
4. Пояснения к сведениям об уточняемом земельном участке с кадастровым номером: <u>32:28:0015728:40</u>		
1.	–	

Сведения об уточняемых земельных участках

1. Сведения о характерных точках границ уточняемого земельного участка с кадастровым номером 32:28:0015728:42

Система координат МСК-32, зона 2

Зона № 2

Обозначение характерных точек границ	Координаты, м				Метод определения координат	Формулы, примененные для расчета средней квадратической погрешности определения координат характерных точек границ (Mt), с подставленными в такие формулы значениями и итоговые (вычисленные) значения Mt, м	Описание закрепления точки
	содержатся в Едином государственном реестре недвижимости		определены в результате выполнения комплексных кадастровых работ				
	X	Y	X	Y			
1	2	3	4	5	6	7	8
н601У	–	–	49539 8.31	21691 06.96	Метод спутниковых геодезических измерений (определений)	$Mt = \sqrt{(0.07^2 + 0.07^2)} = 0.10$	–
н599У	–	–	49539 5.76	21691 09.79	Метод спутниковых геодезических измерений (определений)	$Mt = \sqrt{(0.07^2 + 0.07^2)} = 0.10$	–
н600У	–	–	49539 1.07	21691 05.40	Метод спутниковых геодезических измерений (определений)	$Mt = \sqrt{(0.07^2 + 0.07^2)} = 0.10$	–
н602У	–	–	49539 3.71	21691 02.68	Метод спутниковых	$Mt = \sqrt{(0.07^2 + 0.07^2)} = 0.10$	–

					х геодезическ их измерений (определени й)		
н601У	–	–	49539 8.31	21691 06.96	Метод спутниковы х геодезическ их измерений (определени й)	$Mt=\sqrt{(0.07^2+0.07^2)}$ =0.10	–

2. Сведения о частях границ уточняемого земельного участка с кадастровым номером 32:28:0015728:42

Обозначение части границ		Горизонтальное проложение (S), м	Описание прохождения части границ	Сведения о согласовании местоположения границ (согласовано/спорное)
от т.	до т.			
1	2	3	4	5
н601У	н599У	3.81	–	–
н599У	н600У	6.42	–	–
н600У	н602У	3.79	–	–
н602У	н601У	6.28	–	–

3. Сведения о характеристиках уточняемого земельного участка с кадастровым номером 32:28:0015728:42

№ п/п	Наименование характеристики земельного участка	Значение характеристики
1	2	3
1.	Адрес земельного участка	–
1.1	Сведения о местоположении земельного участка (при отсутствии адреса) в структурированном в соответствии с федеральной информационной адресной системой виде	Российская Федерация, Брянская обл.
1.2	Дополнительные сведения о местоположении земельного участка	городской округ Брянск, г. Брянск, территория ГО Бежичи-3, д 6
2.	Площадь земельного участка ± величина	24 кв.м ± 0.98 кв.м

	погрешности определения (вычисления) площади ($P \pm \Delta P$), м ²	
3.	Формула, примененная для вычисления предельной погрешности определения площади земельного участка с подставленными значениями и итоговые (вычисленные) значения (ΔP), м ²	$\Delta P = 2 * 0.10 * \sqrt{24} * \sqrt{((1 + 1.02^2)/(2 * 1.02))} = 0.98$
4.	Площадь земельного участка согласно сведениям Единого государственного реестра недвижимости ($P_{\text{кад}}$), м ²	22
5.	Оценка расхождения P и $P_{\text{кад}}$ ($P - P_{\text{кад}}$), м ²	2 кв.м
6.	Предельные минимальный и максимальный размеры земельного участка ($P_{\text{мин}}$ и $P_{\text{макс}}$), м ²	24
7.	Вид (виды) разрешенного использования	–
7.1	Дополнительные сведения об использовании земельного участка	–
8.	Кадастровый или иной государственный учетный номер (инвентарный) здания, сооружения, объекта незавершенного строительства, расположенного на земельном участке	32:28:0015728:1322
9.	Сведения о земельных участках (землях общего пользования, территории общего пользования), посредством которых обеспечивается доступ	–
10.	Иные сведения	–
4. Пояснения к сведениям об уточняемом земельном участке с кадастровым номером:		
<u>32:28:0015728:42</u>		
1.	–	

Сведения об уточняемых земельных участках

1. Сведения о характерных точках границ уточняемого земельного участка с кадастровым номером 32:28:0015728:43

Система координат МСК-32, зона 2

Зона № 2

Обозначение характерных точек границ	Координаты, м				Метод определения координат	Формулы, примененные для расчета средней квадратической погрешности определения координат характерных точек границ (Mt), с подставленными в такие формулы значениями и итоговые (вычисленные) значения Mt, м	Описание закрепления точки
	содержатся в Едином государственном реестре недвижимости		определены в результате выполнения комплексных кадастровых работ				
	X	Y	X	Y			
1	2	3	4	5	6	7	8
н603У	–	–	49540 0.73	21691 04.57	Метод спутниковы х геодезическ их измерений (определени й)	$Mt = \sqrt{(0.07^2 + 0.07^2)}$ =0.10	–
н601У	–	–	49539 8.31	21691 06.96	Метод спутниковы х геодезическ их измерений (определени й)	$Mt = \sqrt{(0.07^2 + 0.07^2)}$ =0.10	–
н602У	–	–	49539 3.71	21691 02.68	Метод спутниковы х геодезическ их измерений (определени й)	$Mt = \sqrt{(0.07^2 + 0.07^2)}$ =0.10	–
н604У	–	–	49539 6.04	21691 00.22	Метод спутниковы	$Mt = \sqrt{(0.07^2 + 0.07^2)}$ =0.10	–

					х геодезическ их измерений (определени й)		
н603У	–	–	49540 0.73	21691 04.57	Метод спутниковы х геодезическ их измерений (определени й)	$Mt=\sqrt{(0.07^2+0.07^2)}$ =0.10	–

2. Сведения о частях границ уточняемого земельного участка с кадастровым номером 32:28:0015728:43

Обозначение части границ		Горизонтальное проложение (S), м	Описание прохождения части границ	Сведения о согласовании местоположения границ (согласовано/спорное)
от т.	до т.			
1	2	3	4	5
н603У	н601У	3.40	–	–
н601У	н602У	6.28	–	–
н602У	н604У	3.39	–	–
н604У	н603У	6.40	–	–

3. Сведения о характеристиках уточняемого земельного участка с кадастровым номером 32:28:0015728:43

№ п/п	Наименование характеристики земельного участка	Значение характеристики
1	2	3
1.	Адрес земельного участка	–
1.1	Сведения о местоположении земельного участка (при отсутствии адреса) в структурированном в соответствии с федеральной информационной адресной системой виде	Российская Федерация, Брянская обл.
1.2	Дополнительные сведения о местоположении земельного участка	городской округ Брянск, г. Брянск, территория ГО Бежичи-3, д 7
2.	Площадь земельного участка ± величина	22 кв.м ± 0.93 кв.м

	погрешности определения (вычисления) площади ($P \pm \Delta P$), м ²	
3.	Формула, примененная для вычисления предельной погрешности определения площади земельного участка с подставленными значениями и итоговые (вычисленные) значения (ΔP), м ²	$\Delta P = 2 * 0.10 * \sqrt{22} * \sqrt{(1 + 1.04^2)/(2 * 1.04)} = 0.93$
4.	Площадь земельного участка согласно сведениям Единого государственного реестра недвижимости ($P_{\text{кад}}$), м ²	22
5.	Оценка расхождения P и $P_{\text{кад}}$ ($P - P_{\text{кад}}$), м ²	0 кв.м
6.	Предельные минимальный и максимальный размеры земельного участка ($P_{\text{мин}}$ и $P_{\text{макс}}$), м ²	24
7.	Вид (виды) разрешенного использования	–
7.1	Дополнительные сведения об использовании земельного участка	–
8.	Кадастровый или иной государственный учетный номер (инвентарный) здания, сооружения, объекта незавершенного строительства, расположенного на земельном участке	32:28:0015728:1104
9.	Сведения о земельных участках (землях общего пользования, территории общего пользования), посредством которых обеспечивается доступ	–
10.	Иные сведения	–
4. Пояснения к сведениям об уточняемом земельном участке с кадастровым номером:		
<u>32:28:0015728:43</u>		
1.	–	

Сведения об уточняемых земельных участках

1. Сведения о характерных точках границ уточняемого земельного участка с кадастровым номером 32:28:0015728:46

Система координат МСК-32, зона 2

Зона № 2

Обозначение характерных точек границ	Координаты, м				Метод определения координат	Формулы, примененные для расчета средней квадратической погрешности определения координат характерных точек границ (Mt), с подставленными в такие формулы значениями и итоговые (вычисленные) значения Mt, м	Описание закрепления точки
	содержатся в Едином государственном реестре недвижимости		определены в результате выполнения комплексных кадастровых работ				
	X	Y	X	Y			
1	2	3	4	5	6	7	8
н614У	–	–	49541 0.56	21690 94.40	Метод спутниковых геодезических измерений (определений)	$Mt = \sqrt{(0.07^2 + 0.07^2)}$ =0.10	–
н615У	–	–	49540 9.39	21690 95.57	Метод спутниковых геодезических измерений (определений)	$Mt = \sqrt{(0.07^2 + 0.07^2)}$ =0.10	–
н611У	–	–	49540 8.06	21690 96.91	Метод спутниковых геодезических измерений (определений)	$Mt = \sqrt{(0.07^2 + 0.07^2)}$ =0.10	–
н613У	–	–	49540 3.57	21690 92.68	Метод спутниковых	$Mt = \sqrt{(0.07^2 + 0.07^2)}$ =0.10	–

					х геодезическ их измерений (определени й)		
н616У	–	–	49540 6.12	21690 90.01	Метод спутниковы х геодезическ их измерений (определени й)	$Mt=\sqrt{(0.07^2+0.07^2)}$ =0.10	–
н614У	–	–	49541 0.56	21690 94.40	Метод спутниковы х геодезическ их измерений (определени й)	$Mt=\sqrt{(0.07^2+0.07^2)}$ =0.10	–

2. Сведения о частях границ уточняемого земельного участка с кадастровым номером 32:28:0015728:46

Обозначение части границ		Горизонтальное проложение (S), м	Описание прохождения части границ	Сведения о согласовании местоположения границ (согласовано/спорное)
от т.	до т.			
1	2	3	4	5
н614У	н615У	1.65	–	–
н615У	н611У	1.89	–	–
н611У	н613У	6.17	–	–
н613У	н616У	3.69	–	–
н616У	н614У	6.24	–	–

3. Сведения о характеристиках уточняемого земельного участка с кадастровым номером 32:28:0015728:46

№ п/п	Наименование характеристики земельного участка	Значение характеристики
1	2	3
1.	Адрес земельного участка	–

1.1	Сведения о местоположении земельного участка (при отсутствии адреса) в структурированном в соответствии с федеральной информационной адресной системой виде	Российская Федерация, Брянская обл.
1.2	Дополнительные сведения о местоположении земельного участка	городской округ Брянск, г. Брянск, территория ГО Бежичи-3, д 11
2.	Площадь земельного участка \pm величина погрешности определения (вычисления) площади ($P \pm \Delta P$), м ²	22 кв.м \pm 0.95 кв.м
3.	Формула, примененная для вычисления предельной погрешности определения площади земельного участка с подставленными значениями и итоговые (вычисленные) значения (ΔP), м ²	$\Delta P = 2 * 0.10 * \sqrt{22} * \sqrt{((1 + 1.01^2)/(2 * 1.01))} = 0.95$
4.	Площадь земельного участка согласно сведениям Единого государственного реестра недвижимости ($P_{\text{кад}}$), м ²	22
5.	Оценка расхождения P и $P_{\text{кад}}$ ($P - P_{\text{кад}}$), м ²	0 кв.м
6.	Предельные минимальный и максимальный размеры земельного участка ($P_{\text{мин}}$ и $P_{\text{макс}}$), м ²	24
7.	Вид (виды) разрешенного использования	–
7.1	Дополнительные сведения об использовании земельного участка	–
8.	Кадастровый или иной государственный учетный номер (инвентарный) здания, сооружения, объекта незавершенного строительства, расположенного на земельном участке	32:28:0015728:1077
9.	Сведения о земельных участках (землях общего пользования, территории общего пользования), посредством которых обеспечивается доступ	–
10.	Иные сведения	–
4. Пояснения к сведениям об уточняемом земельном участке с кадастровым номером: <u>32:28:0015728:46</u>		
1.	–	

Сведения об уточняемых земельных участках

1. Сведения о характерных точках границ уточняемого земельного участка с кадастровым номером 32:28:0015728:48

Система координат МСК-32, зона 2

Зона № 2

Обозначение характерных точек границ	Координаты, м				Метод определения координат	Формулы, примененные для расчета средней квадратической погрешности определения координат характерных точек границ (Mt), с подставленными в такие формулы значениями и итоговые (вычисленные) значения Mt, м	Описание закрепления точки
	содержатся в Едином государственном реестре недвижимости		определены в результате выполнения комплексных кадастровых работ				
	X	Y	X	Y			
1	2	3	4	5	6	7	8
н620У	–	–	49541 5.49	21690 89.59	Метод спутниковы х геодезическ их измерений (определени й)	$Mt=\sqrt{(0.07^2+0.07^2)}$ =0.10	–
н617У	–	–	49541 3.02	21690 91.93	Метод спутниковы х геодезическ их измерений (определени й)	$Mt=\sqrt{(0.07^2+0.07^2)}$ =0.10	–
н619У	–	–	49540 8.57	21690 87.54	Метод спутниковы х геодезическ их измерений (определени й)	$Mt=\sqrt{(0.07^2+0.07^2)}$ =0.10	–
н621У	–	–	49541 1.19	21690 84.94	Метод спутниковы	$Mt=\sqrt{(0.07^2+0.07^2)}$ =0.10	–

					х геодезическ их измерений (определени й)		
н620У	–	–	49541 5.49	21690 89.59	Метод спутниковы х геодезическ их измерений (определени й)	$Mt=\sqrt{(0.07^2+0.07^2)}$ =0.10	–

2. Сведения о частях границ уточняемого земельного участка с кадастровым номером 32:28:0015728:48

Обозначение части границ		Горизонтальное проложение (S), м	Описание прохождения части границ	Сведения о согласовании местоположения границ (согласовано/спорное)
от т.	до т.			
1	2	3	4	5
н620У	н617У	3.40	–	–
н617У	н619У	6.25	–	–
н619У	н621У	3.69	–	–
н621У	н620У	6.33	–	–

3. Сведения о характеристиках уточняемого земельного участка с кадастровым номером 32:28:0015728:48

№ п/п	Наименование характеристики земельного участка	Значение характеристики
1	2	3
1.	Адрес земельного участка	–
1.1	Сведения о местоположении земельного участка (при отсутствии адреса) в структурированном в соответствии с федеральной информационной адресной системой виде	Российская Федерация, Брянская обл.
1.2	Дополнительные сведения о местоположении земельного участка	городской округ Брянск, г. Брянск, территория ГО Бежичи-3, гараж 13
2.	Площадь земельного участка ± величина	22 кв.м ± 0.94 кв.м

	погрешности определения (вычисления) площади ($P \pm \Delta P$), м ²	
3.	Формула, примененная для вычисления предельной погрешности определения площади земельного участка с подставленными значениями и итоговые (вычисленные) значения (ΔP), м ²	$\Delta P = 2 * 0.10 * \sqrt{22} * \sqrt{((1 + 1.01^2)/(2 * 1.01))} = 0.94$
4.	Площадь земельного участка согласно сведениям Единого государственного реестра недвижимости ($P_{\text{кад}}$), м ²	22
5.	Оценка расхождения P и $P_{\text{кад}}$ ($P - P_{\text{кад}}$), м ²	0 кв.м
6.	Предельные минимальный и максимальный размеры земельного участка ($P_{\text{мин}}$ и $P_{\text{макс}}$), м ²	24
7.	Вид (виды) разрешенного использования	–
7.1	Дополнительные сведения об использовании земельного участка	–
8.	Кадастровый или иной государственный учетный номер (инвентарный) здания, сооружения, объекта незавершенного строительства, расположенного на земельном участке	32:28:0015728:1338
9.	Сведения о земельных участках (землях общего пользования, территории общего пользования), посредством которых обеспечивается доступ	–
10.	Иные сведения	–
4. Пояснения к сведениям об уточняемом земельном участке с кадастровым номером:		
<u>32:28:0015728:48</u>		
1.	–	

Сведения об уточняемых земельных участках

1. Сведения о характерных точках границ уточняемого земельного участка с кадастровым номером 32:28:0015728:49

Система координат МСК-32, зона 2

Зона № 2

Обозначение характерных точек границ	Координаты, м				Метод определения координат	Формулы, примененные для расчета средней квадратической погрешности определения координат характерных точек границ (Mt), с подставленными в такие формулы значениями и итоговые (вычисленные) значения Mt, м	Описание закрепления точки
	содержатся в Едином государственном реестре недвижимости		определены в результате выполнения комплексных кадастровых работ				
	X	Y	X	Y			
1	2	3	4	5	6	7	8
н624У	–	–	49542 0.69	21690 84.05	Метод спутниковых геодезических измерений (определений)	$Mt = \sqrt{(0.07^2 + 0.07^2)} = 0.10$	–
н625У	–	–	49541 8.76	21690 86.09	Метод спутниковых геодезических измерений (определений)	$Mt = \sqrt{(0.07^2 + 0.07^2)} = 0.10$	–
н622У	–	–	49541 8.09	21690 86.81	Метод спутниковых геодезических измерений (определений)	$Mt = \sqrt{(0.07^2 + 0.07^2)} = 0.10$	–
н623У	–	–	49541 3.59	21690 82.46	Метод спутниковых	$Mt = \sqrt{(0.07^2 + 0.07^2)} = 0.10$	–

					х геодезическ их измерений (определени й)		
н626У	–	–	49541 6.26	21690 79.83	Метод спутниковы х геодезическ их измерений (определени й)	$Mt=\sqrt{(0.07^2+0.07^2)}$ =0.10	–
н624У	–	–	49542 0.69	21690 84.05	Метод спутниковы х геодезическ их измерений (определени й)	$Mt=\sqrt{(0.07^2+0.07^2)}$ =0.10	–

2. Сведения о частях границ уточняемого земельного участка с кадастровым номером 32:28:0015728:49

Обозначение части границ		Горизонтальное проложение (S), м	Описание прохождения части границ	Сведения о согласовании местоположения границ (согласовано/спорное)
от т.	до т.			
1	2	3	4	5
н624У	н625У	2.81	–	–
н625У	н622У	0.98	–	–
н622У	н623У	6.26	–	–
н623У	н626У	3.75	–	–
н626У	н624У	6.12	–	–

3. Сведения о характеристиках уточняемого земельного участка с кадастровым номером 32:28:0015728:49

№ п/п	Наименование характеристики земельного участка	Значение характеристики
1	2	3
1.	Адрес земельного участка	–

1.1	Сведения о местоположении земельного участка (при отсутствии адреса) в структурированном в соответствии с федеральной информационной адресной системой виде	Российская Федерация, Брянская обл.
1.2	Дополнительные сведения о местоположении земельного участка	городской округ Брянск, г. Брянск, территория ГО Бежичи-3, гараж 15
2.	Площадь земельного участка \pm величина погрешности определения (вычисления) площади ($P \pm \Delta P$), м ²	23 кв.м \pm 0.97 кв.м
3.	Формула, примененная для вычисления предельной погрешности определения площади земельного участка с подставленными значениями и итоговые (вычисленные) значения (ΔP), м ²	$\Delta P = 2 * 0.10 * \sqrt{23} * \sqrt{((1 + 1.02^2)/(2 * 1.02))} = 0.97$
4.	Площадь земельного участка согласно сведениям Единого государственного реестра недвижимости ($P_{\text{кад}}$), м ²	24
5.	Оценка расхождения P и $P_{\text{кад}}$ ($P - P_{\text{кад}}$), м ²	1 кв.м
6.	Предельные минимальный и максимальный размеры земельного участка ($P_{\text{мин}}$ и $P_{\text{макс}}$), м ²	24
7.	Вид (виды) разрешенного использования	–
7.1	Дополнительные сведения об использовании земельного участка	–
8.	Кадастровый или иной государственный учетный номер (инвентарный) здания, сооружения, объекта незавершенного строительства, расположенного на земельном участке	–
9.	Сведения о земельных участках (землях общего пользования, территории общего пользования), посредством которых обеспечивается доступ	–
10.	Иные сведения	–
4. Пояснения к сведениям об уточняемом земельном участке с кадастровым номером:		
<u>32:28:0015728:49</u>		
1.	–	

Сведения об уточняемых земельных участках

1. Сведения о характерных точках границ уточняемого земельного участка с кадастровым номером 32:28:0015728:52

Система координат МСК-32, зона 2 | 32.2

Зона №

Обозначение характерных точек границ	Координаты, м				Метод определения координат	Формулы, примененные для расчета средней квадратической погрешности определения координат характерных точек границ (Mt), с подставленными в такие формулы значениями и итоговые (вычисленные) значения Mt, м	Описание закрепления точки
	содержатся в Едином государственном реестре недвижимости		определены в результате выполнения комплексных кадастровых работ				
	X	Y	X	Y			
1	2	3	4	5	6	7	8
н634У	–	–	49543 1.65	21690 72.72	Метод спутниковы х геодезическ их измерений (определени й)	$Mt = \sqrt{(0.07^2 + 0.07^2)}$ =0.10	–
45	–	–	49543 1.53	21690 72.85	Метод спутниковы х геодезическ их измерений (определени й)	$Mt = \sqrt{(0.07^2 + 0.07^2)}$ =0.10	–
46	–	–	49542 8.94	21690 75.52	Метод спутниковы х геодезическ их измерений (определени й)	$Mt = \sqrt{(0.07^2 + 0.07^2)}$ =0.10	–
н32У	–	–	49542 8.63	21690 75.83	Метод спутниковы	$Mt = \sqrt{(0.07^2 + 0.07^2)}$ =0.10	–

					х геодезическ их измерений (определени й)		
н633У	–	–	49542 4.34	21690 71.41	Метод спутниковы х геодезическ их измерений (определени й)	$Mt=\sqrt{(0.07^2+0.07^2)}$ =0.10	–
н635У	–	–	49542 7.32	21690 68.33	Метод спутниковы х геодезическ их измерений (определени й)	$Mt=\sqrt{(0.07^2+0.07^2)}$ =0.10	–
н634У	–	–	49543 1.65	21690 72.72	Метод спутниковы х геодезическ их измерений (определени й)	$Mt=\sqrt{(0.07^2+0.07^2)}$ =0.10	–

2. Сведения о частях границ уточняемого земельного участка с кадастровым номером 32:28:0015728:52

Обозначение части границ		Горизонтальное проложение (S), м	Описание прохождения части границ	Сведения о согласовании местоположения границ (согласовано/спорное)
от т.	до т.			
1	2	3	4	5
н634У	45	0.18	–	–
45	46	3.72	–	–
46	н32У	0.44	–	–
н32У	н633У	6.16	–	–
н633У	н635У	4.29	–	–

н635У	н634У	6.17	–	–
3. Сведения о характеристиках уточняемого земельного участка с кадастровым номером 32:28:0015728:52				
№ п/п	Наименование характеристики земельного участка	Значение характеристики		
1	2	3		
1.	Адрес земельного участка	–		
1.1	Сведения о местоположении земельного участка (при отсутствии адреса) в структурированном в соответствии с федеральной информационной адресной системой виде	Российская Федерация, Брянская обл.		
1.2	Дополнительные сведения о местоположении земельного участка	городской округ Брянск, г. Брянск, территория ГО Бежичи-3, гараж 19		
2.	Площадь земельного участка \pm величина погрешности определения (вычисления) площади ($P \pm \Delta P$), м ²	27 кв.м \pm 1.03 кв.м		
3.	Формула, примененная для вычисления предельной погрешности определения площади земельного участка с подставленными значениями и итоговые (вычисленные) значения (ΔP), м ²	$\Delta P = 2 * 0.10 * \sqrt{27} * \sqrt{((1 + 1.03^2)/(2 * 1.03))} = 1.03$		
4.	Площадь земельного участка согласно сведениям Единого государственного реестра недвижимости ($P_{\text{кад}}$), м ²	28		
5.	Оценка расхождения P и $P_{\text{кад}}$ ($P - P_{\text{кад}}$), м ²	1 кв.м		
6.	Предельные минимальный и максимальный размеры земельного участка ($P_{\text{мин}}$ и $P_{\text{макс}}$), м ²	24		
7.	Вид (виды) разрешенного использования	–		
7.1	Дополнительные сведения об использовании земельного участка	–		
8.	Кадастровый или иной государственный учетный номер (инвентарный) здания, сооружения, объекта незавершенного строительства, расположенного на земельном участке	32:28:0015728:1317		
9.	Сведения о земельных участках (землях общего пользования, территории общего пользования), посредством которых обеспечивается доступ	–		

10.	Иные сведения	—
4. Пояснения к сведениям об уточняемом земельном участке с кадастровым номером: <u>32:28:0015728:52</u>		
1.	—	

Сведения об уточняемых земельных участках

1. Сведения о характерных точках границ уточняемого земельного участка с кадастровым номером 32:28:0015728:53

Система координат МСК-32, зона 2

Зона № 2

Обозначение характерных точек границ	Координаты, м				Метод определения координат	Формулы, примененные для расчета средней квадратической погрешности определения координат характерных точек границ (Mt), с подставленными в такие формулы значениями и итоговые (вычисленные) значения Mt, м	Описание закрепления точки
	содержатся в Едином государственном реестре недвижимости		определены в результате выполнения комплексных кадастровых работ				
	X	Y	X	Y			
1	2	3	4	5	6	7	8
н638У	–	–	49543 8.70	21690 65.33	Метод спутниковы х геодезическ их измерений (определени й)	$Mt = \sqrt{(0.07^2 + 0.07^2)}$ =0.10	–
н639У	–	–	49543 6.69	21690 67.39	Метод спутниковы х геодезическ их измерений (определени й)	$Mt = \sqrt{(0.07^2 + 0.07^2)}$ =0.10	–
н636У	–	–	49543 5.08	21690 69.05	Метод спутниковы х геодезическ их измерений (определени й)	$Mt = \sqrt{(0.07^2 + 0.07^2)}$ =0.10	–
н637У	–	–	49543 0.77	21690 64.69	Метод спутниковы	$Mt = \sqrt{(0.07^2 + 0.07^2)}$ =0.10	–

					х геодезическ их измерений (определени й)		
н640У	–	–	49543 4.29	21690 60.99	Метод спутниковы х геодезическ их измерений (определени й)	$Mt=\sqrt{(0.07^2+0.07^2)}$ =0.10	–
н638У	–	–	49543 8.70	21690 65.33	Метод спутниковы х геодезическ их измерений (определени й)	$Mt=\sqrt{(0.07^2+0.07^2)}$ =0.10	–

2. Сведения о частях границ уточняемого земельного участка с кадастровым номером 32:28:0015728:53

Обозначение части границ		Горизонтальное проложение (S), м	Описание прохождения части границ	Сведения о согласовании местоположения границ (согласовано/спорное)
от т.	до т.			
1	2	3	4	5
н638У	н639У	2.88	–	–
н639У	н636У	2.31	–	–
н636У	н637У	6.13	–	–
н637У	н640У	5.11	–	–
н640У	н638У	6.19	–	–

3. Сведения о характеристиках уточняемого земельного участка с кадастровым номером 32:28:0015728:53

№ п/п	Наименование характеристики земельного участка	Значение характеристики
1	2	3
1.	Адрес земельного участка	–

1.1	Сведения о местоположении земельного участка (при отсутствии адреса) в структурированном в соответствии с федеральной информационной адресной системой виде	Российская Федерация, Брянская обл.
1.2	Дополнительные сведения о местоположении земельного участка	городской округ Брянск, г. Брянск, территория ГО Бежичи-3, д 21
2.	Площадь земельного участка \pm величина погрешности определения (вычисления) площади ($P \pm \Delta P$), м ²	32 кв.м \pm 1.13 кв.м
3.	Формула, примененная для вычисления предельной погрешности определения площади земельного участка с подставленными значениями и итоговые (вычисленные) значения (ΔP), м ²	$\Delta P = 2 * 0.10 * \sqrt{32} * \sqrt{((1 + 1.02^2)/(2 * 1.02))} = 1.13$
4.	Площадь земельного участка согласно сведениям Единого государственного реестра недвижимости ($P_{\text{кад}}$), м ²	35
5.	Оценка расхождения P и $P_{\text{кад}}$ ($P - P_{\text{кад}}$), м ²	3 кв.м
6.	Предельные минимальный и максимальный размеры земельного участка ($P_{\text{мин}}$ и $P_{\text{макс}}$), м ²	24
7.	Вид (виды) разрешенного использования	—
7.1	Дополнительные сведения об использовании земельного участка	—
8.	Кадастровый или иной государственный учетный номер (инвентарный) здания, сооружения, объекта незавершенного строительства, расположенного на земельном участке	32:28:0015728:1037
9.	Сведения о земельных участках (землях общего пользования, территории общего пользования), посредством которых обеспечивается доступ	—
10.	Иные сведения	—
4. Пояснения к сведениям об уточняемом земельном участке с кадастровым номером: <u>32:28:0015728:53</u>		
1.	—	

Сведения об уточняемых земельных участках

1. Сведения о характерных точках границ уточняемого земельного участка с кадастровым номером 32:28:0015728:54

Система координат МСК-32, зона 2

Зона № 2

Обозначение характерных точек границ	Координаты, м				Метод определения координат	Формулы, примененные для расчета средней квадратической погрешности определения координат характерных точек границ (Mt), с подставленными в такие формулы значениями и итоговые (вычисленные) значения Mt, м	Описание закрепления точки
	содержатся в Едином государственном реестре недвижимости		определены в результате выполнения комплексных кадастровых работ				
	X	Y	X	Y			
1	2	3	4	5	6	7	8
н641У	–	–	49544 1.91	21690 62.18	Метод спутниковых геодезических измерений (определений)	$Mt = \sqrt{(0.07^2 + 0.07^2)} = 0.10$	–
н642У	–	–	49544 0.35	21690 63.74	Метод спутниковых геодезических измерений (определений)	$Mt = \sqrt{(0.07^2 + 0.07^2)} = 0.10$	–
н628У	–	–	49543 8.70	21690 65.33	Метод спутниковых геодезических измерений (определений)	$Mt = \sqrt{(0.07^2 + 0.07^2)} = 0.10$	–
н640У	–	–	49543 4.29	21690 60.99	Метод спутниковых	$Mt = \sqrt{(0.07^2 + 0.07^2)} = 0.10$	–

					х геодезическ их измерений (определени й)		
н643У	–	–	49543 7.36	21690 57.76	Метод спутниковы х геодезическ их измерений (определени й)	$Mt=\sqrt{(0.07^2+0.07^2)}$ =0.10	–
н641У	–	–	49544 1.91	21690 62.18	Метод спутниковы х геодезическ их измерений (определени й)	$Mt=\sqrt{(0.07^2+0.07^2)}$ =0.10	–

2. Сведения о частях границ уточняемого земельного участка с кадастровым номером 32:28:0015728:54

Обозначение части границ		Горизонтальное проложение (S), м	Описание прохождения части границ	Сведения о согласовании местоположения границ (согласовано/спорное)
от т.	до т.			
1	2	3	4	5
н641У	н642У	2.21	–	–
н642У	н628У	2.29	–	–
н628У	н640У	6.19	–	–
н640У	н643У	4.46	–	–
н643У	н641У	6.34	–	–

3. Сведения о характеристиках уточняемого земельного участка с кадастровым номером 32:28:0015728:54

№ п/п	Наименование характеристики земельного участка	Значение характеристики
1	2	3
1.	Адрес земельного участка	–

1.1	Сведения о местоположении земельного участка (при отсутствии адреса) в структурированном в соответствии с федеральной информационной адресной системой виде	Российская Федерация, Брянская обл.
1.2	Дополнительные сведения о местоположении земельного участка	городской округ Брянск, г. Брянск, территория ГО Бежичи-3, д 22
2.	Площадь земельного участка \pm величина погрешности определения (вычисления) площади ($P \pm \Delta P$), м ²	28 кв.м \pm 1.06 кв.м
3.	Формула, примененная для вычисления предельной погрешности определения площади земельного участка с подставленными значениями и итоговые (вычисленные) значения (ΔP), м ²	$\Delta P = 2 * 0.10 * \sqrt{28} * \sqrt{((1 + 1.01^2)/(2 * 1.01))} = 1.06$
4.	Площадь земельного участка согласно сведениям Единого государственного реестра недвижимости ($P_{\text{кад}}$), м ²	28
5.	Оценка расхождения P и $P_{\text{кад}}$ ($P - P_{\text{кад}}$), м ²	0 кв.м
6.	Предельные минимальный и максимальный размеры земельного участка ($P_{\text{мин}}$ и $P_{\text{макс}}$), м ²	24
7.	Вид (виды) разрешенного использования	—
7.1	Дополнительные сведения об использовании земельного участка	—
8.	Кадастровый или иной государственный учетный номер (инвентарный) здания, сооружения, объекта незавершенного строительства, расположенного на земельном участке	32:28:0015728:838
9.	Сведения о земельных участках (землях общего пользования, территории общего пользования), посредством которых обеспечивается доступ	—
10.	Иные сведения	—
4. Пояснения к сведениям об уточняемом земельном участке с кадастровым номером: <u>32:28:0015728:54</u>		
1.	—	

Сведения об уточняемых земельных участках

1. Сведения о характерных точках границ уточняемого земельного участка с кадастровым номером 32:28:0015728:62

Система координат МСК-32, зона 2

Зона № 2

Обозначение характерных точек границ	Координаты, м				Метод определения координат	Формулы, примененные для расчета средней квадратической погрешности определения координат характерных точек границ (Mt), с подставленными в такие формулы значениями и итоговые (вычисленные) значения Mt, м	Описание закрепления точки
	содержатся в Едином государственном реестре недвижимости		определены в результате выполнения комплексных кадастровых работ				
	X	Y	X	Y			
1	2	3	4	5	6	7	8
н685У	–	–	49542 2.35	21690 24.34	Метод спутниковых геодезических измерений (определений)	$Mt = \sqrt{(0.07^2 + 0.07^2)} = 0.10$	–
н684У	–	–	49542 2.06	21690 30.46	Метод спутниковых геодезических измерений (определений)	$Mt = \sqrt{(0.07^2 + 0.07^2)} = 0.10$	–
47	–	–	49541 7.49	21690 30.19	Метод спутниковых геодезических измерений (определений)	$Mt = \sqrt{(0.07^2 + 0.07^2)} = 0.10$	–
48	–	–	49541 8.06	21690 24.01	Метод спутниковых	$Mt = \sqrt{(0.07^2 + 0.07^2)} = 0.10$	–

					х геодезическ их измерений (определени й)		
н685У	–	–	49542 2.35	21690 24.34	Метод спутниковы х геодезическ их измерений (определени й)	$Mt=\sqrt{(0.07^2+0.07^2)}$ =0.10	–

2. Сведения о частях границ уточняемого земельного участка с кадастровым номером 32:28:0015728:62

Обозначение части границ		Горизонтальное проложение (S), м	Описание прохождения части границ	Сведения о согласовании местоположения границ (согласовано/спорное)
от т.	до т.			
1	2	3	4	5
н685У	н684У	6.13	–	–
н684У	47	4.58	–	–
47	48	6.21	–	–
48	н685У	4.30	–	–

3. Сведения о характеристиках уточняемого земельного участка с кадастровым номером 32:28:0015728:62

№ п/п	Наименование характеристики земельного участка	Значение характеристики
1	2	3
1.	Адрес земельного участка	–
1.1	Сведения о местоположении земельного участка (при отсутствии адреса) в структурированном в соответствии с федеральной информационной адресной системой виде	Российская Федерация, Брянская обл.
1.2	Дополнительные сведения о местоположении земельного участка	городской округ Брянск, г. Брянск, территория ГО Бежичи-3, гараж 35
2.	Площадь земельного участка ± величина	27 кв.м ± 1.07 кв.м

	погрешности определения (вычисления) площади ($P \pm \Delta P$), м ²	
3.	Формула, примененная для вычисления предельной погрешности определения площади земельного участка с подставленными значениями и итоговые (вычисленные) значения (ΔP), м ²	$\Delta P = 2 * 0.10 * \sqrt{27} * \sqrt{((1 + 1.33^2)/(2 * 1.33))} = 1.07$
4.	Площадь земельного участка согласно сведениям Единого государственного реестра недвижимости ($P_{\text{кад}}$), м ²	28
5.	Оценка расхождения P и $P_{\text{кад}}$ ($P - P_{\text{кад}}$), м ²	1 кв.м
6.	Предельные минимальный и максимальный размеры земельного участка ($P_{\text{мин}}$ и $P_{\text{макс}}$), м ²	24
7.	Вид (виды) разрешенного использования	–
7.1	Дополнительные сведения об использовании земельного участка	–
8.	Кадастровый или иной государственный учетный номер (инвентарный) здания, сооружения, объекта незавершенного строительства, расположенного на земельном участке	32:28:0015728:1075
9.	Сведения о земельных участках (землях общего пользования, территории общего пользования), посредством которых обеспечивается доступ	–
10.	Иные сведения	–
4. Пояснения к сведениям об уточняемом земельном участке с кадастровым номером:		
<u>32:28:0015728:62</u>		
1.	–	

Сведения об уточняемых земельных участках

1. Сведения о характерных точках границ уточняемого земельного участка с кадастровым номером 32:28:0015728:63

Система координат МСК-32, зона 2

Зона № 2

Обозначение характерных точек границ	Координаты, м				Метод определения координат	Формулы, примененные для расчета средней квадратической погрешности определения координат характерных точек границ (Mt), с подставленными в такие формулы значениями и итоговые (вычисленные) значения Mt, м	Описание закрепления точки
	содержатся в Едином государственном реестре недвижимости		определены в результате выполнения комплексных кадастровых работ				
	X	Y	X	Y			
1	2	3	4	5	6	7	8
н687У	–	–	49541 0.40	21690 21.94	Метод спутниковы х геодезическ их измерений (определени й)	$Mt = \sqrt{(0.07^2 + 0.07^2)}$ =0.10	–
н686У	–	–	49541 3.37	21690 24.58	Метод спутниковы х геодезическ их измерений (определени й)	$Mt = \sqrt{(0.07^2 + 0.07^2)}$ =0.10	–
49	–	–	49540 9.71	21690 29.70	Метод спутниковы х геодезическ их измерений (определени й)	$Mt = \sqrt{(0.07^2 + 0.07^2)}$ =0.10	–
н688У	–	–	49540 6.40	21690 26.49	Метод спутниковы	$Mt = \sqrt{(0.07^2 + 0.07^2)}$ =0.10	–

					х геодезическ их измерений (определени й)		
н687У	–	–	49541 0.40	21690 21.94	Метод спутниковы х геодезическ их измерений (определени й)	$Mt=\sqrt{(0.07^2+0.07^2)}$ =0.10	–

2. Сведения о частях границ уточняемого земельного участка с кадастровым номером 32:28:0015728:63

Обозначение части границ		Горизонтальное проложение (S), м	Описание прохождения части границ	Сведения о согласовании местоположения границ (согласовано/спорное)
от т.	до т.			
1	2	3	4	5
н687У	н686У	3.97	–	–
н686У	49	6.29	–	–
49	н688У	4.61	–	–
н688У	н687У	6.06	–	–

3. Сведения о характеристиках уточняемого земельного участка с кадастровым номером 32:28:0015728:63

№ п/п	Наименование характеристики земельного участка	Значение характеристики
1	2	3
1.	Адрес земельного участка	–
1.1	Сведения о местоположении земельного участка (при отсутствии адреса) в структурированном в соответствии с федеральной информационной адресной системой виде	Российская Федерация, Брянская обл.
1.2	Дополнительные сведения о местоположении земельного участка	городской округ Брянск, г. Брянск, территория ГО Бежичи-3, д 37
2.	Площадь земельного участка ± величина	26 кв.м ± 1.03 кв.м

	погрешности определения (вычисления) площади ($P \pm \Delta P$), м ²	
3.	Формула, примененная для вычисления предельной погрешности определения площади земельного участка с подставленными значениями и итоговые (вычисленные) значения (ΔP), м ²	$\Delta P = 2 * 0.10 * \sqrt{26} * \sqrt{((1 + 1.11^2)/(2 * 1.11))} = 1.03$
4.	Площадь земельного участка согласно сведениям Единого государственного реестра недвижимости ($P_{\text{кад}}$), м ²	26
5.	Оценка расхождения P и $P_{\text{кад}}$ ($P - P_{\text{кад}}$), м ²	0 кв.м
6.	Предельные минимальный и максимальный размеры земельного участка ($P_{\text{мин}}$ и $P_{\text{макс}}$), м ²	24
7.	Вид (виды) разрешенного использования	–
7.1	Дополнительные сведения об использовании земельного участка	–
8.	Кадастровый или иной государственный учетный номер (инвентарный) здания, сооружения, объекта незавершенного строительства, расположенного на земельном участке	32:28:0015728:1328
9.	Сведения о земельных участках (землях общего пользования, территории общего пользования), посредством которых обеспечивается доступ	–
10.	Иные сведения	–
4. Пояснения к сведениям об уточняемом земельном участке с кадастровым номером:		
<u>32:28:0015728:63</u>		
1.	–	

Сведения об уточняемых земельных участках

1. Сведения о характерных точках границ уточняемого земельного участка с кадастровым номером 32:28:0015728:64

Система координат МСК-32, зона 2

Зона № 2

Обозначение характерных точек границ	Координаты, м				Метод определения координат	Формулы, примененные для расчета средней квадратической погрешности определения координат характерных точек границ (Mt), с подставленными в такие формулы значениями и итоговые (вычисленные) значения Mt, м	Описание закрепления точки
	содержатся в Едином государственном реестре недвижимости		определены в результате выполнения комплексных кадастровых работ				
	X	Y	X	Y			
1	2	3	4	5	6	7	8
н689У	–	–	49540 7.67	21690 19.52	Метод спутниковых геодезических измерений (определений)	$Mt = \sqrt{(0.07^2 + 0.07^2)} = 0.10$	–
н687У	–	–	49541 0.40	21690 21.94	Метод спутниковых геодезических измерений (определений)	$Mt = \sqrt{(0.07^2 + 0.07^2)} = 0.10$	–
н688У	–	–	49540 6.40	21690 26.49	Метод спутниковых геодезических измерений (определений)	$Mt = \sqrt{(0.07^2 + 0.07^2)} = 0.10$	–
н690У	–	–	49540 3.56	21690 23.86	Метод спутниковых	$Mt = \sqrt{(0.07^2 + 0.07^2)} = 0.10$	–

					х геодезическ их измерений (определени й)		
н689У	–	–	49540 7.67	21690 19.52	Метод спутниковы х геодезическ их измерений (определени й)	$Mt=\sqrt{(0.07^2+0.07^2)}$ =0.10	–

2. Сведения о частях границ уточняемого земельного участка с кадастровым номером 32:28:0015728:64

Обозначение части границ		Горизонтальное проложение (S), м	Описание прохождения части границ	Сведения о согласовании местоположения границ (согласовано/спорное)
от т.	до т.			
1	2	3	4	5
н689У	н687У	3.65	–	–
н687У	н688У	6.06	–	–
н688У	н690У	3.87	–	–
н690У	н689У	5.98	–	–

3. Сведения о характеристиках уточняемого земельного участка с кадастровым номером 32:28:0015728:64

№ п/п	Наименование характеристики земельного участка	Значение характеристики
1	2	3
1.	Адрес земельного участка	–
1.1	Сведения о местоположении земельного участка (при отсутствии адреса) в структурированном в соответствии с федеральной информационной адресной системой виде	Российская Федерация, Брянская обл.
1.2	Дополнительные сведения о местоположении земельного участка	городской округ Брянск, г. Брянск, территория ГО Бежичи-3, д 38
2.	Площадь земельного участка ± величина	23 кв.м ± 0.95 кв.м

	погрешности определения (вычисления) площади ($P \pm \Delta P$), м ²	
3.	Формула, примененная для вычисления предельной погрешности определения площади земельного участка с подставленными значениями и итоговые (вычисленные) значения (ΔP), м ²	$\Delta P = 2 * 0.10 * \sqrt{23} * \sqrt{((1 + 1.02^2)/(2 * 1.02))} = 0.95$
4.	Площадь земельного участка согласно сведениям Единого государственного реестра недвижимости ($P_{\text{кад}}$), м ²	24
5.	Оценка расхождения P и $P_{\text{кад}}$ ($P - P_{\text{кад}}$), м ²	1 кв.м
6.	Предельные минимальный и максимальный размеры земельного участка ($P_{\text{мин}}$ и $P_{\text{макс}}$), м ²	24
7.	Вид (виды) разрешенного использования	–
7.1	Дополнительные сведения об использовании земельного участка	–
8.	Кадастровый или иной государственный учетный номер (инвентарный) здания, сооружения, объекта незавершенного строительства, расположенного на земельном участке	32:28:0015728:1083
9.	Сведения о земельных участках (землях общего пользования, территории общего пользования), посредством которых обеспечивается доступ	–
10.	Иные сведения	–
4. Пояснения к сведениям об уточняемом земельном участке с кадастровым номером:		
<u>32:28:0015728:64</u>		
1.	–	

Сведения об уточняемых земельных участках

1. Сведения о характерных точках границ уточняемого земельного участка с кадастровым номером 32:28:0015728:68

Система координат МСК-32, зона 2

Зона № 2

Обозначение характерных точек границ	Координаты, м				Метод определения координат	Формулы, примененные для расчета средней квадратической погрешности определения координат характерных точек границ (Mt), с подставленными в такие формулы значениями и итоговые (вычисленные) значения Mt, м	Описание закрепления точки
	содержатся в Едином государственном реестре недвижимости		определены в результате выполнения комплексных кадастровых работ				
	X	Y	X	Y			
1	2	3	4	5	6	7	8
н696У	–	–	49539 7.00	21690 09.25	Метод спутниковых геодезических измерений (определений)	$Mt = \sqrt{(0.07^2 + 0.07^2)} = 0.10$	–
н694У	–	–	49539 9.31	21690 11.48	Метод спутниковых геодезических измерений (определений)	$Mt = \sqrt{(0.07^2 + 0.07^2)} = 0.10$	–
н695У	–	–	49539 5.32	21690 15.97	Метод спутниковых геодезических измерений (определений)	$Mt = \sqrt{(0.07^2 + 0.07^2)} = 0.10$	–
н697У	–	–	49539 2.81	21690 13.56	Метод спутниковых	$Mt = \sqrt{(0.07^2 + 0.07^2)} = 0.10$	–

					х геодезическ их измерений (определени й)		
н696У	–	–	49539 7.00	21690 09.25	Метод спутниковы х геодезическ их измерений (определени й)	$Mt=\sqrt{(0.07^2+0.07^2)}$ =0.10	–

2. Сведения о частях границ уточняемого земельного участка с кадастровым номером 32:28:0015728:68

Обозначение части границ		Горизонтальное проложение (S), м	Описание прохождения части границ	Сведения о согласовании местоположения границ (согласовано/спорное)
от т.	до т.			
1	2	3	4	5
н696У	н694У	3.21	–	–
н694У	н695У	6.01	–	–
н695У	н697У	3.48	–	–
н697У	н696У	6.01	–	–

3. Сведения о характеристиках уточняемого земельного участка с кадастровым номером 32:28:0015728:68

№ п/п	Наименование характеристики земельного участка	Значение характеристики
1	2	3
1.	Адрес земельного участка	–
1.1	Сведения о местоположении земельного участка (при отсутствии адреса) в структурированном в соответствии с федеральной информационной адресной системой виде	Российская Федерация, Брянская обл.
1.2	Дополнительные сведения о местоположении земельного участка	городской округ Брянск, г. Брянск, территория ГО Бежичи-3, д 42
2.	Площадь земельного участка ± величина	20 кв.м ± 0.90 кв.м

	погрешности определения (вычисления) площади ($P \pm \Delta P$), м ²	
3.	Формула, примененная для вычисления предельной погрешности определения площади земельного участка с подставленными значениями и итоговые (вычисленные) значения (ΔP), м ²	$\Delta P = 2 * 0.10 * \sqrt{20} * \sqrt{((1 + 1.03^2)/(2 * 1.03))} = 0.90$
4.	Площадь земельного участка согласно сведениям Единого государственного реестра недвижимости ($P_{\text{кад}}$), м ²	21
5.	Оценка расхождения P и $P_{\text{кад}}$ ($P - P_{\text{кад}}$), м ²	1 кв.м
6.	Предельные минимальный и максимальный размеры земельного участка ($P_{\text{мин}}$ и $P_{\text{макс}}$), м ²	24
7.	Вид (виды) разрешенного использования	–
7.1	Дополнительные сведения об использовании земельного участка	–
8.	Кадастровый или иной государственный учетный номер (инвентарный) здания, сооружения, объекта незавершенного строительства, расположенного на земельном участке	32:28:0015728:1100
9.	Сведения о земельных участках (землях общего пользования, территории общего пользования), посредством которых обеспечивается доступ	–
10.	Иные сведения	–
4. Пояснения к сведениям об уточняемом земельном участке с кадастровым номером:		
<u>32:28:0015728:68</u>		
1.	–	

Сведения об уточняемых земельных участках

1. Сведения о характерных точках границ уточняемого земельного участка с кадастровым номером 32:28:0015728:72

Система координат МСК-32, зона 2

Зона № 2

Обозначение характерных точек границ	Координаты, м				Метод определения координат	Формулы, примененные для расчета средней квадратической погрешности определения координат характерных точек границ (Mt), с подставленными в такие формулы значениями и итоговые (вычисленные) значения Mt, м	Описание закрепления точки
	содержатся в Едином государственном реестре недвижимости		определены в результате выполнения комплексных кадастровых работ				
	X	Y	X	Y			
1	2	3	4	5	6	7	8
н704У	–	–	49538 1.86	21689 94.07	Метод спутниковых геодезических измерений (определений)	$Mt = \sqrt{(0.07^2 + 0.07^2)} = 0.10$	–
н705У	–	–	49538 4.58	21689 96.92	Метод спутниковых геодезических измерений (определений)	$Mt = \sqrt{(0.07^2 + 0.07^2)} = 0.10$	–
н706У	–	–	49537 9.92	21690 01.37	Метод спутниковых геодезических измерений (определений)	$Mt = \sqrt{(0.07^2 + 0.07^2)} = 0.10$	–
н707У	–	–	49537 7.12	21689 98.60	Метод спутниковых	$Mt = \sqrt{(0.07^2 + 0.07^2)} = 0.10$	–

					х геодезическ их измерений (определени й)		
н704У	–	–	49538 1.86	21689 94.07	Метод спутниковы х геодезическ их измерений (определени й)	$Mt=\sqrt{(0.07^2+0.07^2)}$ =0.10	–

2. Сведения о частях границ уточняемого земельного участка с кадастровым номером 32:28:0015728:72

Обозначение части границ		Горизонтальное проложение (S), м	Описание прохождения части границ	Сведения о согласовании местоположения границ (согласовано/спорное)
от т.	до т.			
1	2	3	4	5
н704У	н705У	3.94	–	–
н705У	н706У	6.44	–	–
н706У	н707У	3.94	–	–
н707У	н704У	6.56	–	–

3. Сведения о характеристиках уточняемого земельного участка с кадастровым номером 32:28:0015728:72

№ п/п	Наименование характеристики земельного участка	Значение характеристики
1	2	3
1.	Адрес земельного участка	–
1.1	Сведения о местоположении земельного участка (при отсутствии адреса) в структурированном в соответствии с федеральной информационной адресной системой виде	Российская Федерация, Брянская обл.
1.2	Дополнительные сведения о местоположении земельного участка	городской округ Брянск, г. Брянск, территория ГО Бежичи-3, гараж 48
2.	Площадь земельного участка ± величина	26 кв.м ± 1.01 кв.м

	погрешности определения (вычисления) площади ($P \pm \Delta P$), м ²	
3.	Формула, примененная для вычисления предельной погрешности определения площади земельного участка с подставленными значениями и итоговые (вычисленные) значения (ΔP), м ²	$\Delta P = 2 * 0.10 * \sqrt{26} * \sqrt{((1 + 1.02^2)/(2 * 1.02))} = 1.01$
4.	Площадь земельного участка согласно сведениям Единого государственного реестра недвижимости ($P_{\text{кад}}$), м ²	26
5.	Оценка расхождения P и $P_{\text{кад}}$ ($P - P_{\text{кад}}$), м ²	0 кв.м
6.	Предельные минимальный и максимальный размеры земельного участка ($P_{\text{мин}}$ и $P_{\text{макс}}$), м ²	24
7.	Вид (виды) разрешенного использования	–
7.1	Дополнительные сведения об использовании земельного участка	–
8.	Кадастровый или иной государственный учетный номер (инвентарный) здания, сооружения, объекта незавершенного строительства, расположенного на земельном участке	32:28:0015728:1254
9.	Сведения о земельных участках (землях общего пользования, территории общего пользования), посредством которых обеспечивается доступ	–
10.	Иные сведения	–
4. Пояснения к сведениям об уточняемом земельном участке с кадастровым номером:		
<u>32:28:0015728:72</u>		
1.	–	

Сведения об уточняемых земельных участках

1. Сведения о характерных точках границ уточняемого земельного участка с кадастровым номером 32:28:0015728:77

Система координат МСК-32, зона 2

Зона № 2

Обозначение характерных точек границ	Координаты, м				Метод определения координат	Формулы, примененные для расчета средней квадратической погрешности определения координат характерных точек границ (Mt), с подставленными в такие формулы значениями и итоговые (вычисленные) значения Mt, м	Описание закрепления точки
	содержатся в Едином государственном реестре недвижимости		определены в результате выполнения комплексных кадастровых работ				
	X	Y	X	Y			
1	2	3	4	5	6	7	8
н719У	–	–	49537 7.61	21691 07.14	Метод спутниковых геодезических измерений (определений)	$Mt = \sqrt{(0.07^2 + 0.07^2)} = 0.10$	–
н715У	–	–	49537 5.31	21691 09.59	Метод спутниковых геодезических измерений (определений)	$Mt = \sqrt{(0.07^2 + 0.07^2)} = 0.10$	–
н718У	–	–	49537 0.86	21691 05.44	Метод спутниковых геодезических измерений (определений)	$Mt = \sqrt{(0.07^2 + 0.07^2)} = 0.10$	–
н720У	–	–	49537 1.13	21691 05.14	Метод спутниковых	$Mt = \sqrt{(0.07^2 + 0.07^2)} = 0.10$	–

					х геодезическ их измерений (определени й)		
н721У	–	–	49537 3.12	21691 02.96	Метод спутниковы х геодезическ их измерений (определени й)	$Mt=\sqrt{(0.07^2+0.07^2)}$ =0.10	–
н719У	–	–	49537 7.61	21691 07.14	Метод спутниковы х геодезическ их измерений (определени й)	$Mt=\sqrt{(0.07^2+0.07^2)}$ =0.10	–

2. Сведения о частях границ уточняемого земельного участка с кадастровым номером 32:28:0015728:77

Обозначение части границ		Горизонтальное проложение (S), м	Описание прохождения части границ	Сведения о согласовании местоположения границ (согласовано/спорное)
от т.	до т.			
1	2	3	4	5
н719У	н715У	3.36	–	–
н715У	н718У	6.08	–	–
н718У	н720У	0.40	–	–
н720У	н721У	2.95	–	–
н721У	н719У	6.13	–	–

3. Сведения о характеристиках уточняемого земельного участка с кадастровым номером 32:28:0015728:77

№ п/п	Наименование характеристики земельного участка	Значение характеристики
1	2	3
1.	Адрес земельного участка	–

1.1	Сведения о местоположении земельного участка (при отсутствии адреса) в структурированном в соответствии с федеральной информационной адресной системой виде	Российская Федерация, Брянская обл.
1.2	Дополнительные сведения о местоположении земельного участка	городской округ Брянск, г. Брянск, территория ГО Бежичи-3, д 54
2.	Площадь земельного участка \pm величина погрешности определения (вычисления) площади ($P \pm \Delta P$), м ²	21 кв.м \pm 0.91 кв.м
3.	Формула, примененная для вычисления предельной погрешности определения площади земельного участка с подставленными значениями и итоговые (вычисленные) значения (ΔP), м ²	$\Delta P = 2 * 0.10 * \sqrt{21} * \sqrt{((1 + 1.02^2)/(2 * 1.02))} = 0.91$
4.	Площадь земельного участка согласно сведениям Единого государственного реестра недвижимости ($P_{\text{кад}}$), м ²	24
5.	Оценка расхождения P и $P_{\text{кад}}$ ($P - P_{\text{кад}}$), м ²	3 кв.м
6.	Предельные минимальный и максимальный размеры земельного участка ($P_{\text{мин}}$ и $P_{\text{макс}}$), м ²	–
7.	Вид (виды) разрешенного использования	–
7.1	Дополнительные сведения об использовании земельного участка	–
8.	Кадастровый или иной государственный учетный номер (инвентарный) здания, сооружения, объекта незавершенного строительства, расположенного на земельном участке	32:28:0015728:1344
9.	Сведения о земельных участках (землях общего пользования, территории общего пользования), посредством которых обеспечивается доступ	–
10.	Иные сведения	–
4. Пояснения к сведениям об уточняемом земельном участке с кадастровым номером:		
<u>32:28:0015728:77</u>		
1.	–	

Сведения об уточняемых земельных участках

1. Сведения о характерных точках границ уточняемого земельного участка с кадастровым номером 32:28:0015728:78

Система координат МСК-32, зона 2

Зона № 2

Обозначение характерных точек границ	Координаты, м				Метод определения координат	Формулы, примененные для расчета средней квадратической погрешности определения координат характерных точек границ (Mt), с подставленными в такие формулы значениями и итоговые (вычисленные) значения Mt, м	Описание закрепления точки
	содержатся в Едином государственном реестре недвижимости		определены в результате выполнения комплексных кадастровых работ				
	X	Y	X	Y			
1	2	3	4	5	6	7	8
н725У	–	–	49538 2.55	21691 01.83	Метод спутниковы х геодезическ их измерений (определени й)	$Mt = \sqrt{(0.07^2 + 0.07^2)}$ =0.10	–
н722У	–	–	49538 0.03	21691 04.46	Метод спутниковы х геодезическ их измерений (определени й)	$Mt = \sqrt{(0.07^2 + 0.07^2)}$ =0.10	–
н724У	–	–	49537 5.56	21691 00.45	Метод спутниковы х геодезическ их измерений (определени й)	$Mt = \sqrt{(0.07^2 + 0.07^2)}$ =0.10	–
н726У	–	–	49537 6.85	21690 99.08	Метод спутниковы	$Mt = \sqrt{(0.07^2 + 0.07^2)}$ =0.10	–

					х геодезическ их измерений (определени й)		
н727У	–	–	49537 8.13	21690 97.71	Метод спутниковы х геодезическ их измерений (определени й)	$Mt=\sqrt{(0.07^2+0.07^2)}$ =0.10	–
н725У	–	–	49538 2.55	21691 01.83	Метод спутниковы х геодезическ их измерений (определени й)	$Mt=\sqrt{(0.07^2+0.07^2)}$ =0.10	–

2. Сведения о частях границ уточняемого земельного участка с кадастровым номером 32:28:0015728:78

Обозначение части границ		Горизонтальное проложение (S), м	Описание прохождения части границ	Сведения о согласовании местоположения границ (согласовано/спорное)
от т.	до т.			
1	2	3	4	5
н725У	н722У	3.64	–	–
н722У	н724У	6.01	–	–
н724У	н726У	1.88	–	–
н726У	н727У	1.87	–	–
н727У	н725У	6.04	–	–

3. Сведения о характеристиках уточняемого земельного участка с кадастровым номером 32:28:0015728:78

№ п/п	Наименование характеристики земельного участка	Значение характеристики
1	2	3
1.	Адрес земельного участка	–

1.1	Сведения о местоположении земельного участка (при отсутствии адреса) в структурированном в соответствии с федеральной информационной адресной системой виде	Российская Федерация, Брянская обл.
1.2	Дополнительные сведения о местоположении земельного участка	городской округ Брянск, г. Брянск, территория ГО Бежичи-3, гараж 56
2.	Площадь земельного участка \pm величина погрешности определения (вычисления) площади ($P \pm \Delta P$), м ²	22 кв.м \pm 0.94 кв.м
3.	Формула, примененная для вычисления предельной погрешности определения площади земельного участка с подставленными значениями и итоговые (вычисленные) значения (ΔP), м ²	$\Delta P = 2 * 0.10 * \sqrt{22} * \sqrt{(1 + 1.04^2)/(2 * 1.04)} = 0.94$
4.	Площадь земельного участка согласно сведениям Единого государственного реестра недвижимости ($P_{\text{кад}}$), м ²	22
5.	Оценка расхождения P и $P_{\text{кад}}$ ($P - P_{\text{кад}}$), м ²	0 кв.м
6.	Предельные минимальный и максимальный размеры земельного участка ($P_{\text{мин}}$ и $P_{\text{макс}}$), м ²	24
7.	Вид (виды) разрешенного использования	—
7.1	Дополнительные сведения об использовании земельного участка	—
8.	Кадастровый или иной государственный учетный номер (инвентарный) здания, сооружения, объекта незавершенного строительства, расположенного на земельном участке	32:28:0015728:1078
9.	Сведения о земельных участках (землях общего пользования, территории общего пользования), посредством которых обеспечивается доступ	—
10.	Иные сведения	—
4. Пояснения к сведениям об уточняемом земельном участке с кадастровым номером: <u>32:28:0015728:78</u>		
1.	—	

Сведения об уточняемых земельных участках

1. Сведения о характерных точках границ уточняемого земельного участка с кадастровым номером 32:28:0015728:80

Система координат МСК-32, зона 2

Зона № 2

Обозначение характерных точек границ	Координаты, м				Метод определения координат	Формулы, примененные для расчета средней квадратической погрешности определения координат характерных точек границ (Mt), с подставленными в такие формулы значениями и итоговые (вычисленные) значения Mt, м	Описание закрепления точки
	содержатся в Едином государственном реестре недвижимости		определены в результате выполнения комплексных кадастровых работ				
	X	Y	X	Y			
1	2	3	4	5	6	7	8
н731У	–	–	49538 7.19	21690 96.88	Метод спутниковы х геодезическ их измерений (определени й)	$Mt = \sqrt{(0.07^2 + 0.07^2)}$ =0.10	–
н728У	–	–	49538 4.94	21690 99.32	Метод спутниковы х геодезическ их измерений (определени й)	$Mt = \sqrt{(0.07^2 + 0.07^2)}$ =0.10	–
н730У	–	–	49538 0.59	21690 95.05	Метод спутниковы х геодезическ их измерений (определени й)	$Mt = \sqrt{(0.07^2 + 0.07^2)}$ =0.10	–
н732У	–	–	49538 2.23	21690 93.26	Метод спутниковы	$Mt = \sqrt{(0.07^2 + 0.07^2)}$ =0.10	–

					х геодезическ их измерений (определени й)		
н733У	–	–	49538 2.90	21690 92.54	Метод спутниковы х геодезическ их измерений (определени й)	$Mt=\sqrt{(0.07^2+0.07^2)}$ =0.10	–
н731У	–	–	49538 7.19	21690 96.88	Метод спутниковы х геодезическ их измерений (определени й)	$Mt=\sqrt{(0.07^2+0.07^2)}$ =0.10	–

2. Сведения о частях границ уточняемого земельного участка с кадастровым номером 32:28:0015728:80

Обозначение части границ		Горизонтальное проложение (S), м	Описание прохождения части границ	Сведения о согласовании местоположения границ (согласовано/спорное)
от т.	до т.			
1	2	3	4	5
н731У	н728У	3.32	–	–
н728У	н730У	6.10	–	–
н730У	н732У	2.43	–	–
н732У	н733У	0.98	–	–
н733У	н731У	6.10	–	–

3. Сведения о характеристиках уточняемого земельного участка с кадастровым номером 32:28:0015728:80

№ п/п	Наименование характеристики земельного участка	Значение характеристики
1	2	3
1.	Адрес земельного участка	–

1.1	Сведения о местоположении земельного участка (при отсутствии адреса) в структурированном в соответствии с федеральной информационной адресной системой виде	Российская Федерация, Брянская обл.
1.2	Дополнительные сведения о местоположении земельного участка	городской округ Брянск, г. Брянск, территория ГО Бежичи-3, д 58
2.	Площадь земельного участка \pm величина погрешности определения (вычисления) площади ($P \pm \Delta P$), м ²	21 кв.м \pm 0.91 кв.м
3.	Формула, примененная для вычисления предельной погрешности определения площади земельного участка с подставленными значениями и итоговые (вычисленные) значения (ΔP), м ²	$\Delta P = 2 * 0.10 * \sqrt{21} * \sqrt{((1 + 1.03^2)/(2 * 1.03))} = 0.91$
4.	Площадь земельного участка согласно сведениям Единого государственного реестра недвижимости ($P_{\text{кад}}$), м ²	22
5.	Оценка расхождения P и $P_{\text{кад}}$ ($P - P_{\text{кад}}$), м ²	1 кв.м
6.	Предельные минимальный и максимальный размеры земельного участка ($P_{\text{мин}}$ и $P_{\text{макс}}$), м ²	24
7.	Вид (виды) разрешенного использования	–
7.1	Дополнительные сведения об использовании земельного участка	–
8.	Кадастровый или иной государственный учетный номер (инвентарный) здания, сооружения, объекта незавершенного строительства, расположенного на земельном участке	32:28:0015728:1324
9.	Сведения о земельных участках (землях общего пользования, территории общего пользования), посредством которых обеспечивается доступ	–
10.	Иные сведения	–
4. Пояснения к сведениям об уточняемом земельном участке с кадастровым номером: <u>32:28:0015728:80</u>		
1.	–	

Сведения об уточняемых земельных участках

1. Сведения о характерных точках границ уточняемого земельного участка с кадастровым номером 32:28:0015728:81

Система координат МСК-32, зона 2

Зона № 2

Обозначение характерных точек границ	Координаты, м				Метод определения координат	Формулы, примененные для расчета средней квадратической погрешности определения координат характерных точек границ (Mt), с подставленными в такие формулы значениями и итоговые (вычисленные) значения Mt, м	Описание закрепления точки
	содержатся в Едином государственном реестре недвижимости		определены в результате выполнения комплексных кадастровых работ				
	X	Y	X	Y			
1	2	3	4	5	6	7	8
н934У	–	–	49538 9.78	21690 94.32	Метод спутниковы х геодезическ их измерений (определени й)	$Mt=\sqrt{(0.07^2+0.07^2)}$ =0.10	–
н731У	–	–	49538 7.19	21690 96.88	Метод спутниковы х геодезическ их измерений (определени й)	$Mt=\sqrt{(0.07^2+0.07^2)}$ =0.10	–
н733У	–	–	49538 2.90	21690 92.54	Метод спутниковы х геодезическ их измерений (определени й)	$Mt=\sqrt{(0.07^2+0.07^2)}$ =0.10	–
н735У	–	–	49538 5.07	21690 90.18	Метод спутниковы	$Mt=\sqrt{(0.07^2+0.07^2)}$ =0.10	–

					х геодезическ их измерений (определени й)		
н736У	–	–	49538 5.33	21690 89.91	Метод спутниковы х геодезическ их измерений (определени й)	$Mt=\sqrt{(0.07^2+0.07^2)}$ =0.10	–
н734У	–	–	49538 9.78	21690 94.32	Метод спутниковы х геодезическ их измерений (определени й)	$Mt=\sqrt{(0.07^2+0.07^2)}$ =0.10	–

2. Сведения о частях границ уточняемого земельного участка с кадастровым номером 32:28:0015728:81

Обозначение части границ		Горизонтальное проложение (S), м	Описание прохождения части границ	Сведения о согласовании местоположения границ (согласовано/спорное)
от т.	до т.			
1	2	3	4	5
н934У	н731У	3.64	–	–
н731У	н733У	6.10	–	–
н733У	н735У	3.21	–	–
н735У	н736У	0.37	–	–
н736У	н734У	6.27	–	–

3. Сведения о характеристиках уточняемого земельного участка с кадастровым номером 32:28:0015728:81

№ п/п	Наименование характеристики земельного участка	Значение характеристики
1	2	3
1.	Адрес земельного участка	–

1.1	Сведения о местоположении земельного участка (при отсутствии адреса) в структурированном в соответствии с федеральной информационной адресной системой виде	Российская Федерация, Брянская обл.
1.2	Дополнительные сведения о местоположении земельного участка	городской округ Брянск, г. Брянск, территория ГО Бежичи-3, д 59
2.	Площадь земельного участка \pm величина погрешности определения (вычисления) площади ($P \pm \Delta P$), м ²	22 кв.м \pm 0.95 кв.м
3.	Формула, примененная для вычисления предельной погрешности определения площади земельного участка с подставленными значениями и итоговые (вычисленные) значения (ΔP), м ²	$\Delta P = 2 * 0.10 * \sqrt{22} * \sqrt{((1 + 1.01^2)/(2 * 1.01))} = 0.95$
4.	Площадь земельного участка согласно сведениям Единого государственного реестра недвижимости ($P_{\text{кад}}$), м ²	22
5.	Оценка расхождения P и $P_{\text{кад}}$ ($P - P_{\text{кад}}$), м ²	0 кв.м
6.	Предельные минимальный и максимальный размеры земельного участка ($P_{\text{мин}}$ и $P_{\text{макс}}$), м ²	24
7.	Вид (виды) разрешенного использования	–
7.1	Дополнительные сведения об использовании земельного участка	–
8.	Кадастровый или иной государственный учетный номер (инвентарный) здания, сооружения, объекта незавершенного строительства, расположенного на земельном участке	32:28:0015728:1235
9.	Сведения о земельных участках (землях общего пользования, территории общего пользования), посредством которых обеспечивается доступ	–
10.	Иные сведения	–
4. Пояснения к сведениям об уточняемом земельном участке с кадастровым номером: <u>32:28:0015728:81</u>		
1.	–	

Сведения об уточняемых земельных участках

1. Сведения о характерных точках границ уточняемого земельного участка с кадастровым номером 32:28:0015728:82

Система координат МСК-32, зона 2

Зона № 2

Обозначение характерных точек границ	Координаты, м				Метод определения координат	Формулы, примененные для расчета средней квадратической погрешности определения координат характерных точек границ (Mt), с подставленными в такие формулы значениями и итоговые (вычисленные) значения Mt, м	Описание закрепления точки
	содержатся в Едином государственном реестре недвижимости		определены в результате выполнения комплексных кадастровых работ				
	X	Y	X	Y			
1	2	3	4	5	6	7	8
н737У	–	–	49539 2.11	21690 91.99	Метод спутниковых геодезических измерений (определений)	$Mt = \sqrt{(0.07^2 + 0.07^2)} = 0.10$	–
н734У	–	–	49538 9.78	21690 94.32	Метод спутниковых геодезических измерений (определений)	$Mt = \sqrt{(0.07^2 + 0.07^2)} = 0.10$	–
н736У	–	–	49538 5.33	21690 89.91	Метод спутниковых геодезических измерений (определений)	$Mt = \sqrt{(0.07^2 + 0.07^2)} = 0.10$	–
н738У	–	–	49538 7.56	21690 87.51	Метод спутниковых	$Mt = \sqrt{(0.07^2 + 0.07^2)} = 0.10$	–

					х геодезическ их измерений (определени й)		
н739У	–	–	49538 7.76	21690 87.70	Метод спутниковы х геодезическ их измерений (определени й)	$Mt=\sqrt{(0.07^2+0.07^2)}$ =0.10	–
н737У	–	–	49539 2.11	21690 91.99	Метод спутниковы х геодезическ их измерений (определени й)	$Mt=\sqrt{(0.07^2+0.07^2)}$ =0.10	–

2. Сведения о частях границ уточняемого земельного участка с кадастровым номером 32:28:0015728:82

Обозначение части границ		Горизонтальное проложение (S), м	Описание прохождения части границ	Сведения о согласовании местоположения границ (согласовано/спорное)
от т.	до т.			
1	2	3	4	5
н737У	н734У	3.30	–	–
н734У	н736У	6.27	–	–
н736У	н738У	3.28	–	–
н738У	н739У	0.28	–	–
н739У	н737У	6.11	–	–

3. Сведения о характеристиках уточняемого земельного участка с кадастровым номером 32:28:0015728:82

№ п/п	Наименование характеристики земельного участка	Значение характеристики
1	2	3
1.	Адрес земельного участка	–

1.1	Сведения о местоположении земельного участка (при отсутствии адреса) в структурированном в соответствии с федеральной информационной адресной системой виде	Российская Федерация, Брянская обл.
1.2	Дополнительные сведения о местоположении земельного участка	городской округ Брянск, г. Брянск, территория ГО Бежичи-3, д 60
2.	Площадь земельного участка \pm величина погрешности определения (вычисления) площади ($P \pm \Delta P$), м ²	21 кв.м \pm 0.91 кв.м
3.	Формула, примененная для вычисления предельной погрешности определения площади земельного участка с подставленными значениями и итоговые (вычисленные) значения (ΔP), м ²	$\Delta P = 2 * 0.10 * \sqrt{21} * \sqrt{((1 + 1.00^2)/(2 * 1.00))} = 0.91$
4.	Площадь земельного участка согласно сведениям Единого государственного реестра недвижимости ($P_{\text{кад}}$), м ²	22
5.	Оценка расхождения P и $P_{\text{кад}}$ ($P - P_{\text{кад}}$), м ²	1 кв.м
6.	Предельные минимальный и максимальный размеры земельного участка ($P_{\text{мин}}$ и $P_{\text{макс}}$), м ²	24
7.	Вид (виды) разрешенного использования	–
7.1	Дополнительные сведения об использовании земельного участка	–
8.	Кадастровый или иной государственный учетный номер (инвентарный) здания, сооружения, объекта незавершенного строительства, расположенного на земельном участке	32:28:0015728:1339
9.	Сведения о земельных участках (землях общего пользования, территории общего пользования), посредством которых обеспечивается доступ	–
10.	Иные сведения	–
4. Пояснения к сведениям об уточняемом земельном участке с кадастровым номером: <u>32:28:0015728:82</u>		
1.	–	

Сведения об уточняемых земельных участках

1. Сведения о характерных точках границ уточняемого земельного участка с кадастровым номером 32:28:0015728:83

Система координат МСК-32, зона 2

Зона № 2

Обозначение характерных точек границ	Координаты, м				Метод определения координат	Формулы, примененные для расчета средней квадратической погрешности определения координат характерных точек границ (Mt), с подставленными в такие формулы значениями и итоговые (вычисленные) значения Mt, м	Описание закрепления точки
	содержатся в Едином государственном реестре недвижимости		определены в результате выполнения комплексных кадастровых работ				
	X	Y	X	Y			
1	2	3	4	5	6	7	8
н740У	–	–	49539 4.64	21690 89.43	Метод спутниковых геодезических измерений (определений)	$Mt = \sqrt{(0.07^2 + 0.07^2)} = 0.10$	–
н737У	–	–	49539 2.11	21690 91.99	Метод спутниковых геодезических измерений (определений)	$Mt = \sqrt{(0.07^2 + 0.07^2)} = 0.10$	–
н739У	–	–	49538 7.76	21690 87.70	Метод спутниковых геодезических измерений (определений)	$Mt = \sqrt{(0.07^2 + 0.07^2)} = 0.10$	–
н741У	–	–	49539 0.26	21690 85.17	Метод спутниковых	$Mt = \sqrt{(0.07^2 + 0.07^2)} = 0.10$	–

					х геодезическ их измерений (определени й)		
н740У	–	–	49539 4.64	21690 89.43	Метод спутниковы х геодезическ их измерений (определени й)	$Mt=\sqrt{(0.07^2+0.07^2)}$ =0.10	–

2. Сведения о частях границ уточняемого земельного участка с кадастровым номером 32:28:0015728:83

Обозначение части границ		Горизонтальное проложение (S), м	Описание прохождения части границ	Сведения о согласовании местоположения границ (согласовано/спорное)
от т.	до т.			
1	2	3	4	5
н740У	н737У	3.60	–	–
н737У	н739У	6.11	–	–
н739У	н741У	3.56	–	–
н741У	н740У	6.11	–	–

3. Сведения о характеристиках уточняемого земельного участка с кадастровым номером 32:28:0015728:83

№ п/п	Наименование характеристики земельного участка	Значение характеристики
1	2	3
1.	Адрес земельного участка	–
1.1	Сведения о местоположении земельного участка (при отсутствии адреса) в структурированном в соответствии с федеральной информационной адресной системой виде	Российская Федерация, Брянская обл.
1.2	Дополнительные сведения о местоположении земельного участка	городской округ Брянск, г. Брянск, территория ГО Бежичи-3, д 61
2.	Площадь земельного участка ± величина	22 кв.м ± 0.94 кв.м

	погрешности определения (вычисления) площади ($P \pm \Delta P$), м ²	
3.	Формула, примененная для вычисления предельной погрешности определения площади земельного участка с подставленными значениями и итоговые (вычисленные) значения (ΔP), м ²	$\Delta P = 2 * 0.10 * \sqrt{22} * \sqrt{((1 + 1.01^2)/(2 * 1.01))} = 0.94$
4.	Площадь земельного участка согласно сведениям Единого государственного реестра недвижимости ($P_{\text{кад}}$), м ²	22
5.	Оценка расхождения P и $P_{\text{кад}}$ ($P - P_{\text{кад}}$), м ²	0 кв.м
6.	Предельные минимальный и максимальный размеры земельного участка ($P_{\text{мин}}$ и $P_{\text{макс}}$), м ²	24
7.	Вид (виды) разрешенного использования	–
7.1	Дополнительные сведения об использовании земельного участка	–
8.	Кадастровый или иной государственный учетный номер (инвентарный) здания, сооружения, объекта незавершенного строительства, расположенного на земельном участке	32:28:0015728:1219
9.	Сведения о земельных участках (землях общего пользования, территории общего пользования), посредством которых обеспечивается доступ	–
10.	Иные сведения	–
4. Пояснения к сведениям об уточняемом земельном участке с кадастровым номером:		
<u>32:28:0015728:83</u>		
1.	–	

Сведения об уточняемых земельных участках

1. Сведения о характерных точках границ уточняемого земельного участка с кадастровым номером 32:28:0015728:86

Система координат МСК-32, зона 2

Зона № 2

Обозначение характерных точек границ	Координаты, м				Метод определения координат	Формулы, примененные для расчета средней квадратической погрешности определения координат характерных точек границ (Mt), с подставленными в такие формулы значениями и итоговые (вычисленные) значения Mt, м	Описание закрепления точки
	содержатся в Едином государственном реестре недвижимости		определены в результате выполнения комплексных кадастровых работ				
	X	Y	X	Y			
1	2	3	4	5	6	7	8
н754У	–	–	49540 9.04	21690 73.99	Метод спутниковы х геодезическ их измерений (определени й)	$Mt = \sqrt{(0.07^2 + 0.07^2)}$ =0.10	–
н751У	–	–	49540 6.78	21690 76.40	Метод спутниковы х геодезическ их измерений (определени й)	$Mt = \sqrt{(0.07^2 + 0.07^2)}$ =0.10	–
н753У	–	–	49540 2.16	21690 71.92	Метод спутниковы х геодезическ их измерений (определени й)	$Mt = \sqrt{(0.07^2 + 0.07^2)}$ =0.10	–
н755У	–	–	49540 4.30	21690 69.59	Метод спутниковы	$Mt = \sqrt{(0.07^2 + 0.07^2)}$ =0.10	–

					х геодезическ их измерений (определени й)		
н756У	–	–	49540 4.45	21690 69.73	Метод спутниковы х геодезическ их измерений (определени й)	$Mt=\sqrt{(0.07^2+0.07^2)}$ =0.10	–
н754У	–	–	49540 9.04	21690 73.99	Метод спутниковы х геодезическ их измерений (определени й)	$Mt=\sqrt{(0.07^2+0.07^2)}$ =0.10	–

2. Сведения о частях границ уточняемого земельного участка с кадастровым номером 32:28:0015728:86

Обозначение части границ		Горизонтальное проложение (S), м	Описание прохождения части границ	Сведения о согласовании местоположения границ (согласовано/спорное)
от т.	до т.			
1	2	3	4	5
н754У	н751У	3.30	–	–
н751У	н753У	6.44	–	–
н753У	н755У	3.16	–	–
н755У	н756У	0.21	–	–
н756У	н754У	6.26	–	–

3. Сведения о характеристиках уточняемого земельного участка с кадастровым номером 32:28:0015728:86

№ п/п	Наименование характеристики земельного участка	Значение характеристики
1	2	3
1.	Адрес земельного участка	–

1.1	Сведения о местоположении земельного участка (при отсутствии адреса) в структурированном в соответствии с федеральной информационной адресной системой виде	Российская Федерация, Брянская обл.
1.2	Дополнительные сведения о местоположении земельного участка	городской округ Брянск, г. Брянск, территория ГО Бежичи-3, гараж 67
2.	Площадь земельного участка \pm величина погрешности определения (вычисления) площади ($P \pm \Delta P$), м ²	21 кв.м \pm 0.91 кв.м
3.	Формула, примененная для вычисления предельной погрешности определения площади земельного участка с подставленными значениями и итоговые (вычисленные) значения (ΔP), м ²	$\Delta P = 2 * 0.10 * \sqrt{21} * \sqrt{((1 + 1.01^2)/(2 * 1.01))} = 0.91$
4.	Площадь земельного участка согласно сведениям Единого государственного реестра недвижимости ($P_{\text{кад}}$), м ²	21
5.	Оценка расхождения P и $P_{\text{кад}}$ ($P - P_{\text{кад}}$), м ²	0 кв.м
6.	Предельные минимальный и максимальный размеры земельного участка ($P_{\text{мин}}$ и $P_{\text{макс}}$), м ²	24
7.	Вид (виды) разрешенного использования	–
7.1	Дополнительные сведения об использовании земельного участка	–
8.	Кадастровый или иной государственный учетный номер (инвентарный) здания, сооружения, объекта незавершенного строительства, расположенного на земельном участке	32:28:0015728:1262
9.	Сведения о земельных участках (землях общего пользования, территории общего пользования), посредством которых обеспечивается доступ	–
10.	Иные сведения	–
4. Пояснения к сведениям об уточняемом земельном участке с кадастровым номером: <u>32:28:0015728:86</u>		
1.	–	

Сведения об уточняемых земельных участках

1. Сведения о характерных точках границ уточняемого земельного участка с кадастровым номером 32:28:0015728:89

Система координат МСК-32, зона 2

Зона № 2

Обозначение характерных точек границ	Координаты, м				Метод определения координат	Формулы, примененные для расчета средней квадратической погрешности определения координат характерных точек границ (Mt), с подставленными в такие формулы значениями и итоговые (вычисленные) значения Mt, м	Описание закрепления точки
	содержатся в Едином государственном реестре недвижимости		определены в результате выполнения комплексных кадастровых работ				
	X	Y	X	Y			
1	2	3	4	5	6	7	8
н766У	–	–	49542 0.93	21690 61.45	Метод спутниковы х геодезическ их измерений (определени й)	$Mt = \sqrt{(0.07^2 + 0.07^2)}$ =0.10	–
н762У	–	–	49541 8.53	21690 63.87	Метод спутниковы х геодезическ их измерений (определени й)	$Mt = \sqrt{(0.07^2 + 0.07^2)}$ =0.10	–
н765У	–	–	49541 4.08	21690 59.74	Метод спутниковы х геодезическ их измерений (определени й)	$Mt = \sqrt{(0.07^2 + 0.07^2)}$ =0.10	–
н767У	–	–	49541 4.21	21690 59.61	Метод спутниковы	$Mt = \sqrt{(0.07^2 + 0.07^2)}$ =0.10	–

					х геодезическ их измерений (определени й)		
н768У	–	–	49541 6.61	21690 57.20	Метод спутниковы х геодезическ их измерений (определени й)	$Mt=\sqrt{(0.07^2+0.07^2)}$ =0.10	–
н766У	–	–	49542 0.93	21690 61.45	Метод спутниковы х геодезическ их измерений (определени й)	$Mt=\sqrt{(0.07^2+0.07^2)}$ =0.10	–

2. Сведения о частях границ уточняемого земельного участка с кадастровым номером 32:28:0015728:89

Обозначение части границ		Горизонтальное проложение (S), м	Описание прохождения части границ	Сведения о согласовании местоположения границ (согласовано/спорное)
от т.	до т.			
1	2	3	4	5
н766У	н762У	3.41	–	–
н762У	н765У	6.07	–	–
н765У	н767У	0.18	–	–
н767У	н768У	3.40	–	–
н768У	н766У	6.06	–	–

3. Сведения о характеристиках уточняемого земельного участка с кадастровым номером 32:28:0015728:89

№ п/п	Наименование характеристики земельного участка	Значение характеристики
1	2	3
1.	Адрес земельного участка	–

1.1	Сведения о местоположении земельного участка (при отсутствии адреса) в структурированном в соответствии с федеральной информационной адресной системой виде	Российская Федерация, Брянская обл.
1.2	Дополнительные сведения о местоположении земельного участка	городской округ Брянск, г. Брянск, территория ГО Бежичи-3, гараж 72
2.	Площадь земельного участка \pm величина погрешности определения (вычисления) площади ($P \pm \Delta P$), м ²	21 кв.м \pm 0.92 кв.м
3.	Формула, примененная для вычисления предельной погрешности определения площади земельного участка с подставленными значениями и итоговые (вычисленные) значения (ΔP), м ²	$\Delta P = 2 * 0.10 * \sqrt{21} * \sqrt{((1 + 1.03^2)/(2 * 1.03))} = 0.92$
4.	Площадь земельного участка согласно сведениям Единого государственного реестра недвижимости ($P_{\text{кад}}$), м ²	22
5.	Оценка расхождения P и $P_{\text{кад}}$ ($P - P_{\text{кад}}$), м ²	1 кв.м
6.	Предельные минимальный и максимальный размеры земельного участка ($P_{\text{мин}}$ и $P_{\text{макс}}$), м ²	24
7.	Вид (виды) разрешенного использования	–
7.1	Дополнительные сведения об использовании земельного участка	–
8.	Кадастровый или иной государственный учетный номер (инвентарный) здания, сооружения, объекта незавершенного строительства, расположенного на земельном участке	32:28:0015728:1047
9.	Сведения о земельных участках (землях общего пользования, территории общего пользования), посредством которых обеспечивается доступ	–
10.	Иные сведения	–
4. Пояснения к сведениям об уточняемом земельном участке с кадастровым номером: <u>32:28:0015728:89</u>		
1.	–	

Сведения об уточняемых земельных участках

1. Сведения о характерных точках границ уточняемого земельного участка с кадастровым номером 32:28:0015728:924

Система координат МСК-32, зона 2

Зона № 2

Обозначение характерных точек границ	Координаты, м				Метод определения координат	Формулы, примененные для расчета средней квадратической погрешности определения координат характерных точек границ (Mt), с подставленными в такие формулы значениями и итоговые (вычисленные) значения Mt, м	Описание закрепления точки
	содержатся в Едином государственном реестре недвижимости		определены в результате выполнения комплексных кадастровых работ				
	X	Y	X	Y			
1	2	3	4	5	6	7	8
53	–	–	49542 3.58	21690 58.78	Метод спутниковых геодезических измерений (определений)	$Mt = \sqrt{(0.07^2 + 0.07^2)} = 0.10$	–
н766У	–	–	49542 0.93	21690 61.45	Метод спутниковых геодезических измерений (определений)	$Mt = \sqrt{(0.07^2 + 0.07^2)} = 0.10$	–
н768У	–	–	49541 6.61	21690 57.20	Метод спутниковых геодезических измерений (определений)	$Mt = \sqrt{(0.07^2 + 0.07^2)} = 0.10$	–
н769У	–	–	49541 9.24	21690 54.50	Метод спутниковых	$Mt = \sqrt{(0.07^2 + 0.07^2)} = 0.10$	–

					х геодезическ их измерений (определени й)		
53	–	–	49542 3.58	21690 58.78	Метод спутниковы х геодезическ их измерений (определени й)	$Mt=\sqrt{(0.07^2+0.07^2)}$ =0.10	–

2. Сведения о частях границ уточняемого земельного участка с кадастровым номером 32:28:0015728:924

Обозначение части границ		Горизонтальное проложение (S), м	Описание прохождения части границ	Сведения о согласовании местоположения границ (согласовано/спорное)
от т.	до т.			
1	2	3	4	5
53	н766У	3.76	–	–
н766У	н768У	6.06	–	–
н768У	н769У	3.77	–	–
н769У	53	6.10	–	–

3. Сведения о характеристиках уточняемого земельного участка с кадастровым номером 32:28:0015728:924

№ п/п	Наименование характеристики земельного участка	Значение характеристики
1	2	3
1.	Адрес земельного участка	–
1.1	Сведения о местоположении земельного участка (при отсутствии адреса) в структурированном в соответствии с федеральной информационной адресной системой виде	Российская Федерация, Брянская обл.
1.2	Дополнительные сведения о местоположении земельного участка	городской округ Брянск, г. Брянск, территория ГО Бежичи-3, гараж 73
2.	Площадь земельного участка ± величина	23 кв.м ± 0.96 кв.м

	погрешности определения (вычисления) площади ($P \pm \Delta P$), м ²	
3.	Формула, примененная для вычисления предельной погрешности определения площади земельного участка с подставленными значениями и итоговые (вычисленные) значения (ΔP), м ²	$\Delta P = 2 * 0.10 * \sqrt{23} * \sqrt{((1 + 1.00^2)/(2 * 1.00))} = 0.96$
4.	Площадь земельного участка согласно сведениям Единого государственного реестра недвижимости ($P_{\text{кад}}$), м ²	21
5.	Оценка расхождения P и $P_{\text{кад}}$ ($P - P_{\text{кад}}$), м ²	2 кв.м
6.	Предельные минимальный и максимальный размеры земельного участка ($P_{\text{мин}}$ и $P_{\text{макс}}$), м ²	24
7.	Вид (виды) разрешенного использования	–
7.1	Дополнительные сведения об использовании земельного участка	–
8.	Кадастровый или иной государственный учетный номер (инвентарный) здания, сооружения, объекта незавершенного строительства, расположенного на земельном участке	32:28:0015728:997
9.	Сведения о земельных участках (землях общего пользования, территории общего пользования), посредством которых обеспечивается доступ	–
10.	Иные сведения	–
4. Пояснения к сведениям об уточняемом земельном участке с кадастровым номером:		
<u>32:28:0015728:924</u>		
1.	–	

Сведения об уточняемых земельных участках

1. Сведения о характерных точках границ уточняемого земельного участка с кадастровым номером 32:28:0015728:311

Система координат МСК-32, зона 2

Зона № 2

Обозначение характерных точек границ	Координаты, м				Метод определения координат	Формулы, примененные для расчета средней квадратической погрешности определения координат характерных точек границ (Mt), с подставленными в такие формулы значениями и итоговые (вычисленные) значения Mt, м	Описание закрепления точки
	содержатся в Едином государственном реестре недвижимости		определены в результате выполнения комплексных кадастровых работ				
	X	Y	X	Y			
1	2	3	4	5	6	7	8
н772У	–	–	49543 1.73	21690 50.30	Метод спутниковы х геодезическ их измерений (определени й)	$Mt=\sqrt{(0.07^2+0.07^2)}$ =0.10	–
57	–	–	49542 8.60	21690 53.47	Метод спутниковы х геодезическ их измерений (определени й)	$Mt=\sqrt{(0.07^2+0.07^2)}$ =0.10	–
58	–	–	49542 4.15	21690 49.35	Метод спутниковы х геодезическ их измерений (определени й)	$Mt=\sqrt{(0.07^2+0.07^2)}$ =0.10	–
н773У	–	–	49542 7.24	21690 46.16	Метод спутниковы	$Mt=\sqrt{(0.07^2+0.07^2)}$ =0.10	–

					х геодезическ их измерений (определени й)		
н772У	–	–	49543 1.73	21690 50.30	Метод спутниковы х геодезическ их измерений (определени й)	$Mt=\sqrt{(0.07^2+0.07^2)}$ =0.10	–

2. Сведения о частях границ уточняемого земельного участка с кадастровым номером 32:28:0015728:311

Обозначение части границ		Горизонтальное проложение (S), м	Описание прохождения части границ	Сведения о согласовании местоположения границ (согласовано/спорное)
от т.	до т.			
1	2	3	4	5
н772У	57	4.45	–	–
57	58	6.06	–	–
58	н773У	4.44	–	–
н773У	н772У	6.11	–	–

3. Сведения о характеристиках уточняемого земельного участка с кадастровым номером 32:28:0015728:311

№ п/п	Наименование характеристики земельного участка	Значение характеристики
1	2	3
1.	Адрес земельного участка	–
1.1	Сведения о местоположении земельного участка (при отсутствии адреса) в структурированном в соответствии с федеральной информационной адресной системой виде	Российская Федерация, Брянская обл.
1.2	Дополнительные сведения о местоположении земельного участка	городской округ Брянск, г. Брянск, территория ГО Бежичи-3, гараж 74Б
2.	Площадь земельного участка ± величина	27 кв.м ± 1.04 кв.м

	погрешности определения (вычисления) площади ($P \pm \Delta P$), м ²	
3.	Формула, примененная для вычисления предельной погрешности определения площади земельного участка с подставленными значениями и итоговые (вычисленные) значения (ΔP), м ²	$\Delta P = 2 * 0.10 * \sqrt{27} * \sqrt{(1 + 1.04^2)/(2 * 1.04)} = 1.04$
4.	Площадь земельного участка согласно сведениям Единого государственного реестра недвижимости ($P_{\text{кад}}$), м ²	28
5.	Оценка расхождения P и $P_{\text{кад}}$ ($P - P_{\text{кад}}$), м ²	1 кв.м
6.	Предельные минимальный и максимальный размеры земельного участка ($P_{\text{мин}}$ и $P_{\text{макс}}$), м ²	24
7.	Вид (виды) разрешенного использования	–
7.1	Дополнительные сведения об использовании земельного участка	–
8.	Кадастровый или иной государственный учетный номер (инвентарный) здания, сооружения, объекта незавершенного строительства, расположенного на земельном участке	32:28:0015728:1319
9.	Сведения о земельных участках (землях общего пользования, территории общего пользования), посредством которых обеспечивается доступ	–
10.	Иные сведения	–
4. Пояснения к сведениям об уточняемом земельном участке с кадастровым номером:		
<u>32:28:0015728:311</u>		
1.	–	

Сведения об уточняемых земельных участках

1. Сведения о характерных точках границ уточняемого земельного участка с кадастровым номером 32:28:0015728:313

Система координат МСК-32, зона 2

Зона № 2

Обозначение характерных точек границ	Координаты, м				Метод определения координат	Формулы, примененные для расчета средней квадратической погрешности определения координат характерных точек границ (Mt), с подставленными в такие формулы значениями и итоговые (вычисленные) значения Mt, м	Описание закрепления точки
	содержатся в Едином государственном реестре недвижимости		определены в результате выполнения комплексных кадастровых работ				
	X	Y	X	Y			
1	2	3	4	5	6	7	8
н773У	–	–	49542 7.24	21690 46.16	Метод спутниковых геодезических измерений (определений)	$Mt = \sqrt{(0.07^2 + 0.07^2)} = 0.10$	–
58	–	–	49542 4.15	21690 49.35	Метод спутниковых геодезических измерений (определений)	$Mt = \sqrt{(0.07^2 + 0.07^2)} = 0.10$	–
н771У	–	–	49542 4.07	21690 49.43	Метод спутниковых геодезических измерений (определений)	$Mt = \sqrt{(0.07^2 + 0.07^2)} = 0.10$	–
н775У	–	–	49541 9.51	21690 45.06	Метод спутниковых	$Mt = \sqrt{(0.07^2 + 0.07^2)} = 0.10$	–

					х геодезическ их измерений (определени й)		
н774У	–	–	49542 2.56	21690 41.86	Метод спутниковы х геодезическ их измерений (определени й)	$Mt=\sqrt{(0.07^2+0.07^2)}$ =0.10	–
н773У	–	–	49542 7.24	21690 46.16	Метод спутниковы х геодезическ их измерений (определени й)	$Mt=\sqrt{(0.07^2+0.07^2)}$ =0.10	–

2. Сведения о частях границ уточняемого земельного участка с кадастровым номером 32:28:0015728:313

Обозначение части границ		Горизонтальное проложение (S), м	Описание прохождения части границ	Сведения о согласовании местоположения границ (согласовано/спорное)
от т.	до т.			
1	2	3	4	5
н773У	58	4.44	–	–
58	н771У	0.11	–	–
н771У	н775У	6.32	–	–
н775У	н774У	4.42	–	–
н774У	н773У	6.36	–	–

3. Сведения о характеристиках уточняемого земельного участка с кадастровым номером 32:28:0015728:313

№ п/п	Наименование характеристики земельного участка	Значение характеристики
1	2	3
1.	Адрес земельного участка	–

1.1	Сведения о местоположении земельного участка (при отсутствии адреса) в структурированном в соответствии с федеральной информационной адресной системой виде	Российская Федерация, Брянская обл.
1.2	Дополнительные сведения о местоположении земельного участка	городской округ Брянск, г. Брянск, территория ГО Бежичи-3, гараж 75Б
2.	Площадь земельного участка \pm величина погрешности определения (вычисления) площади ($P \pm \Delta P$), м ²	28 кв.м \pm 1.07 кв.м
3.	Формула, примененная для вычисления предельной погрешности определения площади земельного участка с подставленными значениями и итоговые (вычисленные) значения (ΔP), м ²	$\Delta P = 2 * 0.10 * \sqrt{28} * \sqrt{((1 + 1.02^2)/(2 * 1.02))} = 1.07$
4.	Площадь земельного участка согласно сведениям Единого государственного реестра недвижимости ($P_{\text{кад}}$), м ²	27
5.	Оценка расхождения P и $P_{\text{кад}}$ ($P - P_{\text{кад}}$), м ²	1 кв.м
6.	Предельные минимальный и максимальный размеры земельного участка ($P_{\text{мин}}$ и $P_{\text{макс}}$), м ²	24
7.	Вид (виды) разрешенного использования	–
7.1	Дополнительные сведения об использовании земельного участка	–
8.	Кадастровый или иной государственный учетный номер (инвентарный) здания, сооружения, объекта незавершенного строительства, расположенного на земельном участке	32:28:0015728:1329
9.	Сведения о земельных участках (землях общего пользования, территории общего пользования), посредством которых обеспечивается доступ	–
10.	Иные сведения	–
4. Пояснения к сведениям об уточняемом земельном участке с кадастровым номером: <u>32:28:0015728:313</u>		
1.	–	

Сведения об уточняемых земельных участках

1. Сведения о характерных точках границ уточняемого земельного участка с кадастровым номером 32:28:0015728:94

Система координат МСК-32, зона 2

Зона № 2

Обозначение характерных точек границ	Координаты, м				Метод определения координат	Формулы, примененные для расчета средней квадратической погрешности определения координат характерных точек границ (Mt), с подставленными в такие формулы значениями и итоговые (вычисленные) значения Mt, м	Описание закрепления точки
	содержатся в Едином государственном реестре недвижимости		определены в результате выполнения комплексных кадастровых работ				
	X	Y	X	Y			
1	2	3	4	5	6	7	8
н769У	–	–	49541 9.24	21690 54.50	Метод спутниковых геодезических измерений (определений)	$Mt = \sqrt{(0.07^2 + 0.07^2)} = 0.10$	–
н768У	–	–	49541 6.61	21690 57.20	Метод спутниковых геодезических измерений (определений)	$Mt = \sqrt{(0.07^2 + 0.07^2)} = 0.10$	–
н778У	–	–	49541 2.01	21690 52.81	Метод спутниковых геодезических измерений (определений)	$Mt = \sqrt{(0.07^2 + 0.07^2)} = 0.10$	–
н777У	–	–	49541 4.66	21690 50.17	Метод спутниковых	$Mt = \sqrt{(0.07^2 + 0.07^2)} = 0.10$	–

					х геодезическ их измерений (определени й)		
55	–	–	49541 9.07	21690 54.33	Метод спутниковы х геодезическ их измерений (определени й)	$Mt=\sqrt{(0.07^2+0.07^2)}$ =0.10	–
н769У	–	–	49541 9.24	21690 54.50	Метод спутниковы х геодезическ их измерений (определени й)	$Mt=\sqrt{(0.07^2+0.07^2)}$ =0.10	–

2. Сведения о частях границ уточняемого земельного участка с кадастровым номером 32:28:0015728:94

Обозначение части границ		Горизонтальное проложение (S), м	Описание прохождения части границ	Сведения о согласовании местоположения границ (согласовано/спорное)
от т.	до т.			
1	2	3	4	5
н769У	н768У	3.77	–	–
н768У	н778У	6.36	–	–
н778У	н777У	3.74	–	–
н777У	55	6.06	–	–
55	н769У	0.24	–	–

3. Сведения о характеристиках уточняемого земельного участка с кадастровым номером 32:28:0015728:94

№ п/п	Наименование характеристики земельного участка	Значение характеристики
1	2	3
1.	Адрес земельного участка	–

1.1	Сведения о местоположении земельного участка (при отсутствии адреса) в структурированном в соответствии с федеральной информационной адресной системой виде	Российская Федерация, Брянская обл.
1.2	Дополнительные сведения о местоположении земельного участка	городской округ Брянск, г. Брянск, территория ГО Бежичи-3, д 77
2.	Площадь земельного участка \pm величина погрешности определения (вычисления) площади ($P \pm \Delta P$), м ²	24 кв.м \pm 0.98 кв.м
3.	Формула, примененная для вычисления предельной погрешности определения площади земельного участка с подставленными значениями и итоговые (вычисленные) значения (ΔP), м ²	$\Delta P = 2 * 0.10 * \sqrt{24} * \sqrt{((1 + 1.03^2)/(2 * 1.03))} = 0.98$
4.	Площадь земельного участка согласно сведениям Единого государственного реестра недвижимости ($P_{\text{кад}}$), м ²	23
5.	Оценка расхождения P и $P_{\text{кад}}$ ($P - P_{\text{кад}}$), м ²	1 кв.м
6.	Предельные минимальный и максимальный размеры земельного участка ($P_{\text{мин}}$ и $P_{\text{макс}}$), м ²	24
7.	Вид (виды) разрешенного использования	–
7.1	Дополнительные сведения об использовании земельного участка	–
8.	Кадастровый или иной государственный учетный номер (инвентарный) здания, сооружения, объекта незавершенного строительства, расположенного на земельном участке	32:28:0015728:1340
9.	Сведения о земельных участках (землях общего пользования, территории общего пользования), посредством которых обеспечивается доступ	–
10.	Иные сведения	–
4. Пояснения к сведениям об уточняемом земельном участке с кадастровым номером: <u>32:28:0015728:94</u>		
1.	–	

Сведения об уточняемых земельных участках

1. Сведения о характерных точках границ уточняемого земельного участка с кадастровым номером 32:28:0015728:96

Система координат МСК-31, зона 2

Зона № 2

Обозначение характерных точек границ	Координаты, м				Метод определения координат	Формулы, примененные для расчета средней квадратической погрешности определения координат характерных точек границ (Mt), с подставленными в такие формулы значениями и итоговые (вычисленные) значения Mt, м	Описание закрепления точки
	содержатся в Едином государственном реестре недвижимости		определены в результате выполнения комплексных кадастровых работ				
	X	Y	X	Y			
1	2	3	4	5	6	7	8
н767У	–	–	49541 4.21	21690 59.61	Метод спутниковы х геодезическ их измерений (определени й)	$Mt = \sqrt{(0.07^2 + 0.07^2)}$ =0.10	–
н765У	–	–	49541 4.08	21690 59.74	Метод спутниковы х геодезическ их измерений (определени й)	$Mt = \sqrt{(0.07^2 + 0.07^2)}$ =0.10	–
н764У	–	–	49541 1.91	21690 61.81	Метод спутниковы х геодезическ их измерений (определени й)	$Mt = \sqrt{(0.07^2 + 0.07^2)}$ =0.10	–
н780У	–	–	49540 7.43	21690 57.58	Метод спутниковы	$Mt = \sqrt{(0.07^2 + 0.07^2)}$ =0.10	–

					х геодезическ их измерений (определени й)		
н779У	–	–	49540 9.71	21690 55.25	Метод спутниковы х геодезическ их измерений (определени й)	$Mt=\sqrt{(0.07^2+0.07^2)}$ =0.10	–
н767У	–	–	49541 4.21	21690 59.61	Метод спутниковы х геодезическ их измерений (определени й)	$Mt=\sqrt{(0.07^2+0.07^2)}$ =0.10	–

2. Сведения о частях границ уточняемого земельного участка с кадастровым номером 32:28:0015728:96

Обозначение части границ		Горизонтальное проложение (S), м	Описание прохождения части границ	Сведения о согласовании местоположения границ (согласовано/спорное)
от т.	до т.			
1	2	3	4	5
н767У	н765У	0.18	–	–
н765У	н764У	3.00	–	–
н764У	н780У	6.16	–	–
н780У	н779У	3.26	–	–
н779У	н767У	6.27	–	–

3. Сведения о характеристиках уточняемого земельного участка с кадастровым номером 32:28:0015728:96

№ п/п	Наименование характеристики земельного участка	Значение характеристики
1	2	3
1.	Адрес земельного участка	–

1.1	Сведения о местоположении земельного участка (при отсутствии адреса) в структурированном в соответствии с федеральной информационной адресной системой виде	Российская Федерация, Брянская обл.
1.2	Дополнительные сведения о местоположении земельного участка	городской округ Брянск, г. Брянск, территория ГО Бежичи-3, д 79
2.	Площадь земельного участка \pm величина погрешности определения (вычисления) площади ($P \pm \Delta P$), м ²	20 кв.м \pm 0.89 кв.м
3.	Формула, примененная для вычисления предельной погрешности определения площади земельного участка с подставленными значениями и итоговые (вычисленные) значения (ΔP), м ²	$\Delta P = 2 * 0.10 * \sqrt{20} * \sqrt{((1 + 1.03^2)/(2 * 1.03))} = 0.89$
4.	Площадь земельного участка согласно сведениям Единого государственного реестра недвижимости ($P_{\text{кад}}$), м ²	21
5.	Оценка расхождения P и $P_{\text{кад}}$ ($P - P_{\text{кад}}$), м ²	1 кв.м
6.	Предельные минимальный и максимальный размеры земельного участка ($P_{\text{мин}}$ и $P_{\text{макс}}$), м ²	24
7.	Вид (виды) разрешенного использования	–
7.1	Дополнительные сведения об использовании земельного участка	–
8.	Кадастровый или иной государственный учетный номер (инвентарный) здания, сооружения, объекта незавершенного строительства, расположенного на земельном участке	32:28:0015728:1346
9.	Сведения о земельных участках (землях общего пользования, территории общего пользования), посредством которых обеспечивается доступ	–
10.	Иные сведения	–
4. Пояснения к сведениям об уточняемом земельном участке с кадастровым номером: <u>32:28:0015728:96</u>		
1.	–	

Сведения об уточняемых земельных участках

1. Сведения о характерных точках границ уточняемого земельного участка с кадастровым номером 32:28:0015728:97

Система координат МСК-32, зона 2

Зона № 2

Обозначение характерных точек границ	Координаты, м				Метод определения координат	Формулы, примененные для расчета средней квадратической погрешности определения координат характерных точек границ (Mt), с подставленными в такие формулы значениями и итоговые (вычисленные) значения Mt, м	Описание закрепления точки
	содержатся в Едином государственном реестре недвижимости		определены в результате выполнения комплексных кадастровых работ				
	X	Y	X	Y			
1	2	3	4	5	6	7	8
н764У	–	–	49541 1.91	21690 61.81	Метод спутниковых геодезических измерений (определений)	$Mt = \sqrt{(0.07^2 + 0.07^2)}$ =0.10	–
н781У	–	–	49540 9.41	21690 64.53	Метод спутниковых геодезических измерений (определений)	$Mt = \sqrt{(0.07^2 + 0.07^2)}$ =0.10	–
н782У	–	–	49540 4.79	21690 60.35	Метод спутниковых геодезических измерений (определений)	$Mt = \sqrt{(0.07^2 + 0.07^2)}$ =0.10	–
н780У	–	–	49540 7.43	21690 57.58	Метод спутниковых	$Mt = \sqrt{(0.07^2 + 0.07^2)}$ =0.10	–

					х геодезическ их измерений (определени й)		
н764У	–	–	49541 1.91	21690 61.81	Метод спутниковы х геодезическ их измерений (определени й)	$Mt=\sqrt{(0.07^2+0.07^2)}$ =0.10	–

2. Сведения о частях границ уточняемого земельного участка с кадастровым номером 32:28:0015728:97

Обозначение части границ		Горизонтальное проложение (S), м	Описание прохождения части границ	Сведения о согласовании местоположения границ (согласовано/спорное)
от т.	до т.			
1	2	3	4	5
н764У	н781У	3.69	–	–
н781У	н782У	6.23	–	–
н782У	н780У	3.83	–	–
н780У	н764У	6.16	–	–

3. Сведения о характеристиках уточняемого земельного участка с кадастровым номером 32:28:0015728:97

№ п/п	Наименование характеристики земельного участка	Значение характеристики
1	2	3
1.	Адрес земельного участка	–
1.1	Сведения о местоположении земельного участка (при отсутствии адреса) в структурированном в соответствии с федеральной информационной адресной системой виде	Российская Федерация, Брянская обл.
1.2	Дополнительные сведения о местоположении земельного участка	городской округ Брянск, г. Брянск, территория ГО Бежичи-3, д 80
2.	Площадь земельного участка ± величина	23 кв.м ± 0.97 кв.м

	погрешности определения (вычисления) площади ($P \pm \Delta P$), м ²	
3.	Формула, примененная для вычисления предельной погрешности определения площади земельного участка с подставленными значениями и итоговые (вычисленные) значения (ΔP), м ²	$\Delta P = 2 * 0.10 * \sqrt{23} * \sqrt{((1 + 1.02^2)/(2 * 1.02))} = 0.97$
4.	Площадь земельного участка согласно сведениям Единого государственного реестра недвижимости ($P_{\text{кад}}$), м ²	23
5.	Оценка расхождения P и $P_{\text{кад}}$ ($P - P_{\text{кад}}$), м ²	0 кв.м
6.	Предельные минимальный и максимальный размеры земельного участка ($P_{\text{мин}}$ и $P_{\text{макс}}$), м ²	24
7.	Вид (виды) разрешенного использования	–
7.1	Дополнительные сведения об использовании земельного участка	–
8.	Кадастровый или иной государственный учетный номер (инвентарный) здания, сооружения, объекта незавершенного строительства, расположенного на земельном участке	32:28:0015728:1064
9.	Сведения о земельных участках (землях общего пользования, территории общего пользования), посредством которых обеспечивается доступ	–
10.	Иные сведения	–
4. Пояснения к сведениям об уточняемом земельном участке с кадастровым номером: <u>32:28:0015728:97</u>		
1.	–	

Сведения об уточняемых земельных участках

1. Сведения о характерных точках границ уточняемого земельного участка с кадастровым номером 32:28:0015728:98

Система координат МСК-32, зона 2

Зона № 2

Обозначение характерных точек границ	Координаты, м				Метод определения координат	Формулы, примененные для расчета средней квадратической погрешности определения координат характерных точек границ (Mt), с подставленными в такие формулы значениями и итоговые (вычисленные) значения Mt, м	Описание закрепления точки
	содержатся в Едином государственном реестре недвижимости		определены в результате выполнения комплексных кадастровых работ				
	X	Y	X	Y			
1	2	3	4	5	6	7	8
н781У	–	–	49540 9.41	21690 64.53	Метод спутниковы х геодезическ их измерений (определени й)	$Mt = \sqrt{(0.07^2 + 0.07^2)}$ =0.10	–
н761У	–	–	49540 9.29	21690 64.67	Метод спутниковы х геодезическ их измерений (определени й)	$Mt = \sqrt{(0.07^2 + 0.07^2)}$ =0.10	–
н760У	–	–	49540 7.04	21690 66.92	Метод спутниковы х геодезическ их измерений (определени й)	$Mt = \sqrt{(0.07^2 + 0.07^2)}$ =0.10	–
н783У	–	–	49540 2.49	21690 62.72	Метод спутниковы	$Mt = \sqrt{(0.07^2 + 0.07^2)}$ =0.10	–

					х геодезическ их измерений (определени й)		
н782У	–	–	49540 4.79	21690 60.35	Метод спутниковы х геодезическ их измерений (определени й)	$Mt=\sqrt{(0.07^2+0.07^2)}$ =0.10	–
н781У	–	–	49540 9.41	21690 64.53	Метод спутниковы х геодезическ их измерений (определени й)	$Mt=\sqrt{(0.07^2+0.07^2)}$ =0.10	–

2. Сведения о частях границ уточняемого земельного участка с кадастровым номером 32:28:0015728:98

Обозначение части границ		Горизонтальное проложение (S), м	Описание прохождения части границ	Сведения о согласовании местоположения границ (согласовано/спорное)
от т.	до т.			
1	2	3	4	5
н781У	н761У	0.18	–	–
н761У	н760У	3.18	–	–
н760У	н783У	6.19	–	–
н783У	н782У	3.30	–	–
н782У	н781У	6.23	–	–

3. Сведения о характеристиках уточняемого земельного участка с кадастровым номером 32:28:0015728:98

№ п/п	Наименование характеристики земельного участка	Значение характеристики
1	2	3
1.	Адрес земельного участка	–

1.1	Сведения о местоположении земельного участка (при отсутствии адреса) в структурированном в соответствии с федеральной информационной адресной системой виде	Российская Федерация, Брянская обл.
1.2	Дополнительные сведения о местоположении земельного участка	городской округ Брянск, г. Брянск, территория ГО Бежичи-3, д 81
2.	Площадь земельного участка \pm величина погрешности определения (вычисления) площади ($P \pm \Delta P$), м ²	21 кв.м \pm 0.91 кв.м
3.	Формула, примененная для вычисления предельной погрешности определения площади земельного участка с подставленными значениями и итоговые (вычисленные) значения (ΔP), м ²	$\Delta P = 2 * 0.10 * \sqrt{21} * \sqrt{((1 + 1.05^2)/(2 * 1.05))} = 0.91$
4.	Площадь земельного участка согласно сведениям Единого государственного реестра недвижимости ($P_{\text{кад}}$), м ²	24
5.	Оценка расхождения P и $P_{\text{кад}}$ ($P - P_{\text{кад}}$), м ²	3 кв.м
6.	Предельные минимальный и максимальный размеры земельного участка ($P_{\text{мин}}$ и $P_{\text{макс}}$), м ²	24
7.	Вид (виды) разрешенного использования	–
7.1	Дополнительные сведения об использовании земельного участка	–
8.	Кадастровый или иной государственный учетный номер (инвентарный) здания, сооружения, объекта незавершенного строительства, расположенного на земельном участке	32:28:0015728:1093
9.	Сведения о земельных участках (землях общего пользования, территории общего пользования), посредством которых обеспечивается доступ	–
10.	Иные сведения	–
4. Пояснения к сведениям об уточняемом земельном участке с кадастровым номером: <u>32:28:0015728:98</u>		
1.	–	

Сведения об уточняемых земельных участках

1. Сведения о характерных точках границ уточняемого земельного участка с кадастровым номером 32:28:0015728:100

Система координат МСК-32, зона 2

Зона № 2

Обозначение характерных точек границ	Координаты, м				Метод определения координат	Формулы, примененные для расчета средней квадратической погрешности определения координат характерных точек границ (Mt), с подставленными в такие формулы значениями и итоговые (вычисленные) значения Mt, м	Описание закрепления точки
	содержатся в Едином государственном реестре недвижимости		определены в результате выполнения комплексных кадастровых работ				
	X	Y	X	Y			
1	2	3	4	5	6	7	8
н760У	–	–	49540 7.04	21690 66.92	Метод спутниковых геодезических измерений (определений)	$Mt = \sqrt{(0.07^2 + 0.07^2)} = 0.10$	–
н758У	–	–	49540 6.87	21690 67.11	Метод спутниковых геодезических измерений (определений)	$Mt = \sqrt{(0.07^2 + 0.07^2)} = 0.10$	–
н756У	–	–	49540 4.45	21690 69.73	Метод спутниковых геодезических измерений (определений)	$Mt = \sqrt{(0.07^2 + 0.07^2)} = 0.10$	–
н755У	–	–	49540 4.30	21690 69.59	Метод спутниковых	$Mt = \sqrt{(0.07^2 + 0.07^2)} = 0.10$	–

					х геодезическ их измерений (определени й)		
н784У	–	–	49539 9.86	21690 65.34	Метод спутниковы х геодезическ их измерений (определени й)	$Mt=\sqrt{(0.07^2+0.07^2)}$ =0.10	–
н785У	–	–	49540 2.40	21690 62.64	Метод спутниковы х геодезическ их измерений (определени й)	$Mt=\sqrt{(0.07^2+0.07^2)}$ =0.10	–
н783У	–	–	49540 2.49	21690 62.72	Метод спутниковы х геодезическ их измерений (определени й)	$Mt=\sqrt{(0.07^2+0.07^2)}$ =0.10	–
н760У	–	–	49540 7.04	21690 66.92	Метод спутниковы х геодезическ их измерений (определени й)	$Mt=\sqrt{(0.07^2+0.07^2)}$ =0.10	–

2. Сведения о частях границ уточняемого земельного участка с кадастровым номером 32:28:0015728:100

Обозначение части границ		Горизонтальное проложение (S), м	Описание прохождения части границ	Сведения о согласовании местоположения границ (согласовано/спорное)
от т.	до т.			
1	2	3	4	5

н760У	н758У	0.25	–	–
н758У	н756У	3.57	–	–
н756У	н755У	0.21	–	–
н755У	н784У	6.15	–	–
н784У	н785У	3.71	–	–
н785У	н783У	0.12	–	–
н783У	н760У	6.19	–	–

3. Сведения о характеристиках уточняемого земельного участка с кадастровым номером 32:28:0015728:100

№ п/п	Наименование характеристики земельного участка	Значение характеристики
1	2	3
1.	Адрес земельного участка	–
1.1	Сведения о местоположении земельного участка (при отсутствии адреса) в структурированном в соответствии с федеральной информационной адресной системой виде	Российская Федерация, Брянская обл.
1.2	Дополнительные сведения о местоположении земельного участка	городской округ Брянск, г. Брянск, территория ГО Бежичи-3, д 82
2.	Площадь земельного участка \pm величина погрешности определения (вычисления) площади ($P \pm \Delta P$), м ²	24 кв.м \pm 0.98 кв.м
3.	Формула, примененная для вычисления предельной погрешности определения площади земельного участка с подставленными значениями и итоговые (вычисленные) значения (ΔP), м ²	$\Delta P = 2 * 0.10 * \sqrt{24} * \sqrt{((1 + 1.01^2)/(2 * 1.01))} = 0.98$
4.	Площадь земельного участка согласно сведениям Единого государственного реестра недвижимости ($P_{\text{кад}}$), м ²	22
5.	Оценка расхождения P и $P_{\text{кад}}$ ($P - P_{\text{кад}}$), м ²	2 кв.м
6.	Предельные минимальный и максимальный размеры земельного участка ($P_{\text{мин}}$ и $P_{\text{макс}}$), м ²	24
7.	Вид (виды) разрешенного использования	–

7.1	Дополнительные сведения об использовании земельного участка	–
8.	Кадастровый или иной государственный учетный номер (инвентарный) здания, сооружения, объекта незавершенного строительства, расположенного на земельном участке	32:28:0015728:1085
9.	Сведения о земельных участках (землях общего пользования, территории общего пользования), посредством которых обеспечивается доступ	–
10.	Иные сведения	–
4. Пояснения к сведениям об уточняемом земельном участке с кадастровым номером:		
<u>32:28:0015728:100</u>		
1.	–	

Сведения об уточняемых земельных участках

1. Сведения о характерных точках границ уточняемого земельного участка с кадастровым номером 32:28:0015728:101

Система координат МСК-32, зона 2

Зона № 2

Обозначение характерных точек границ	Координаты, м				Метод определения координат	Формулы, примененные для расчета средней квадратической погрешности определения координат характерных точек границ (Mt), с подставленными в такие формулы значениями и итоговые (вычисленные) значения Mt, м	Описание закрепления точки
	содержатся в Едином государственном реестре недвижимости		определены в результате выполнения комплексных кадастровых работ				
	X	Y	X	Y			
1	2	3	4	5	6	7	8
н752У	–	–	49540 1.98	21690 72.11	Метод спутниковы х геодезическ их измерений (определени й)	$Mt = \sqrt{(0.07^2 + 0.07^2)}$ =0.10	–
н750У	–	–	49539 9.85	21690 74.43	Метод спутниковы х геодезическ их измерений (определени й)	$Mt = \sqrt{(0.07^2 + 0.07^2)}$ =0.10	–
н749У	–	–	49539 9.61	21690 74.68	Метод спутниковы х геодезическ их измерений (определени й)	$Mt = \sqrt{(0.07^2 + 0.07^2)}$ =0.10	–
н787У	–	–	49539 5.07	21690 70.47	Метод спутниковы	$Mt = \sqrt{(0.07^2 + 0.07^2)}$ =0.10	–

					х геодезическ их измерений (определени й)		
н786У	–	–	49539 7.45	21690 67.94	Метод спутниковы х геодезическ их измерений (определени й)	$Mt=\sqrt{(0.07^2+0.07^2)}$ =0.10	–
н752У	–	–	49540 1.98	21690 72.11	Метод спутниковы х геодезическ их измерений (определени й)	$Mt=\sqrt{(0.07^2+0.07^2)}$ =0.10	–

2. Сведения о частях границ уточняемого земельного участка с кадастровым номером 32:28:0015728:101

Обозначение части границ		Горизонтальное проложение (S), м	Описание прохождения части границ	Сведения о согласовании местоположения границ (согласовано/спорное)
от т.	до т.			
1	2	3	4	5
н752У	н750У	3.15	–	–
н750У	н749У	0.35	–	–
н749У	н787У	6.19	–	–
н787У	н786У	3.47	–	–
н786У	н752У	6.16	–	–

3. Сведения о характеристиках уточняемого земельного участка с кадастровым номером 32:28:0015728:101

№ п/п	Наименование характеристики земельного участка	Значение характеристики
1	2	3
1.	Адрес земельного участка	–

1.1	Сведения о местоположении земельного участка (при отсутствии адреса) в структурированном в соответствии с федеральной информационной адресной системой виде	Российская Федерация, Брянская обл.
1.2	Дополнительные сведения о местоположении земельного участка	городской округ Брянск, г. Брянск, территория ГО Бежичи-3, гараж 84 (бывший 83)
2.	Площадь земельного участка \pm величина погрешности определения (вычисления) площади ($P \pm \Delta P$), м ²	22 кв.м \pm 0.93 кв.м
3.	Формула, примененная для вычисления предельной погрешности определения площади земельного участка с подставленными значениями и итоговые (вычисленные) значения (ΔP), м ²	$\Delta P = 2 * 0.10 * \sqrt{22} * \sqrt{((1 + 1.03^2)/(2 * 1.03))} = 0.93$
4.	Площадь земельного участка согласно сведениям Единого государственного реестра недвижимости ($P_{\text{кад}}$), м ²	23
5.	Оценка расхождения P и $P_{\text{кад}}$ ($P - P_{\text{кад}}$), м ²	1 кв.м
6.	Предельные минимальный и максимальный размеры земельного участка ($P_{\text{мин}}$ и $P_{\text{макс}}$), м ²	24
7.	Вид (виды) разрешенного использования	–
7.1	Дополнительные сведения об использовании земельного участка	–
8.	Кадастровый или иной государственный учетный номер (инвентарный) здания, сооружения, объекта незавершенного строительства, расположенного на земельном участке	32:28:0015728:934
9.	Сведения о земельных участках (землях общего пользования, территории общего пользования), посредством которых обеспечивается доступ	–
10.	Иные сведения	–
4. Пояснения к сведениям об уточняемом земельном участке с кадастровым номером: <u>32:28:0015728:101</u>		
1.	–	

Сведения об уточняемых земельных участках

1. Сведения о характерных точках границ уточняемого земельного участка с кадастровым номером 32:28:0015728:103

Система координат МСК-32, зона 2

Зона № 2

Обозначение характерных точек границ	Координаты, м				Метод определения координат	Формулы, примененные для расчета средней квадратической погрешности определения координат характерных точек границ (Mt), с подставленными в такие формулы значениями и итоговые (вычисленные) значения Mt, м	Описание закрепления точки
	содержатся в Едином государственном реестре недвижимости		определены в результате выполнения комплексных кадастровых работ				
	X	Y	X	Y			
1	2	3	4	5	6	7	8
н747У	–	–	49539 7.15	21690 77.34	Метод спутниковых геодезических измерений (определений)	$Mt = \sqrt{(0.07^2 + 0.07^2)} = 0.10$	–
н746У	–	–	49539 4.77	21690 79.93	Метод спутниковых геодезических измерений (определений)	$Mt = \sqrt{(0.07^2 + 0.07^2)} = 0.10$	–
н789У	–	–	49539 4.68	21690 80.02	Метод спутниковых геодезических измерений (определений)	$Mt = \sqrt{(0.07^2 + 0.07^2)} = 0.10$	–
н790У	–	–	49539 0.08	21690 75.70	Метод спутниковых	$Mt = \sqrt{(0.07^2 + 0.07^2)} = 0.10$	–

					х геодезическ их измерений (определени й)		
н788У	–	–	49539 2.62	21690 73.09	Метод спутниковы х геодезическ их измерений (определени й)	$Mt=\sqrt{(0.07^2+0.07^2)}$ =0.10	–
н747У	–	–	49539 7.15	21690 77.34	Метод спутниковы х геодезическ их измерений (определени й)	$Mt=\sqrt{(0.07^2+0.07^2)}$ =0.10	–

2. Сведения о частях границ уточняемого земельного участка с кадастровым номером 32:28:0015728:103

Обозначение части границ		Горизонтальное проложение (S), м	Описание прохождения части границ	Сведения о согласовании местоположения границ (согласовано/спорное)
от т.	до т.			
1	2	3	4	5
н747У	н746У	3.52	–	–
н746У	н789У	0.13	–	–
н789У	н790У	6.31	–	–
н790У	н788У	3.64	–	–
н788У	н747У	6.21	–	–

3. Сведения о характеристиках уточняемого земельного участка с кадастровым номером 32:28:0015728:103

№ п/п	Наименование характеристики земельного участка	Значение характеристики
1	2	3
1.	Адрес земельного участка	–

1.1	Сведения о местоположении земельного участка (при отсутствии адреса) в структурированном в соответствии с федеральной информационной адресной системой виде	Российская Федерация, Брянская обл.
1.2	Дополнительные сведения о местоположении земельного участка	городской округ Брянск, г. Брянск, территория ГО Бежичи-3, уч 86
2.	Площадь земельного участка \pm величина погрешности определения (вычисления) площади ($P \pm \Delta P$), м ²	23 кв.м \pm 0.96 кв.м
3.	Формула, примененная для вычисления предельной погрешности определения площади земельного участка с подставленными значениями и итоговые (вычисленные) значения (ΔP), м ²	$\Delta P = 2 * 0.10 * \sqrt{23} * \sqrt{((1 + 1.02^2)/(2 * 1.02))} = 0.96$
4.	Площадь земельного участка согласно сведениям Единого государственного реестра недвижимости ($P_{\text{кад}}$), м ²	23
5.	Оценка расхождения P и $P_{\text{кад}}$ ($P - P_{\text{кад}}$), м ²	0 кв.м
6.	Предельные минимальный и максимальный размеры земельного участка ($P_{\text{мин}}$ и $P_{\text{макс}}$), м ²	24
7.	Вид (виды) разрешенного использования	–
7.1	Дополнительные сведения об использовании земельного участка	–
8.	Кадастровый или иной государственный учетный номер (инвентарный) здания, сооружения, объекта незавершенного строительства, расположенного на земельном участке	32:28:0015728:1316
9.	Сведения о земельных участках (землях общего пользования, территории общего пользования), посредством которых обеспечивается доступ	–
10.	Иные сведения	–
4. Пояснения к сведениям об уточняемом земельном участке с кадастровым номером:		
<u>32:28:0015728:103</u>		
1.	–	

Сведения об уточняемых земельных участках

1. Сведения о характерных точках границ уточняемого земельного участка с кадастровым номером 32:28:0015728:104

Система координат МСК-32, зона 2

Зона № 2

Обозначение характерных точек границ	Координаты, м				Метод определения координат	Формулы, примененные для расчета средней квадратической погрешности определения координат характерных точек границ (Mt), с подставленными в такие формулы значениями и итоговые (вычисленные) значения Mt, м	Описание закрепления точки
	содержатся в Едином государственном реестре недвижимости		определены в результате выполнения комплексных кадастровых работ				
	X	Y	X	Y			
1	2	3	4	5	6	7	8
н789У	–	–	49539 4.68	21690 80.02	Метод спутниковы х геодезическ их измерений (определени й)	$Mt = \sqrt{(0.07^2 + 0.07^2)}$ =0.10	–
н743У	–	–	49539 2.63	21690 82.64	Метод спутниковы х геодезическ их измерений (определени й)	$Mt = \sqrt{(0.07^2 + 0.07^2)}$ =0.10	–
н791У	–	–	49538 8.16	21690 78.06	Метод спутниковы х геодезическ их измерений (определени й)	$Mt = \sqrt{(0.07^2 + 0.07^2)}$ =0.10	–
н792У	–	–	49538 7.98	21690 77.86	Метод спутниковы	$Mt = \sqrt{(0.07^2 + 0.07^2)}$ =0.10	–

					х геодезическ их измерений (определени й)		
н790У	–	–	49539 0.08	21690 75.70	Метод спутниковы х геодезическ их измерений (определени й)	$Mt=\sqrt{(0.07^2+0.07^2)}$ =0.10	–
н789У	–	–	49539 4.68	21690 80.02	Метод спутниковы х геодезическ их измерений (определени й)	$Mt=\sqrt{(0.07^2+0.07^2)}$ =0.10	–

2. Сведения о частях границ уточняемого земельного участка с кадастровым номером 32:28:0015728:104

Обозначение части границ		Горизонтальное проложение (S), м	Описание прохождения части границ	Сведения о согласовании местоположения границ (согласовано/спорное)
от т.	до т.			
1	2	3	4	5
н789У	н743У	3.33	–	–
н743У	н791У	6.40	–	–
н791У	н792У	0.27	–	–
н792У	н790У	3.01	–	–
н790У	н789У	6.31	–	–

3. Сведения о характеристиках уточняемого земельного участка с кадастровым номером 32:28:0015728:104

№ п/п	Наименование характеристики земельного участка	Значение характеристики
1	2	3
1.	Адрес земельного участка	–

1.1	Сведения о местоположении земельного участка (при отсутствии адреса) в структурированном в соответствии с федеральной информационной адресной системой виде	Российская Федерация, Брянская обл.
1.2	Дополнительные сведения о местоположении земельного участка	городской округ Брянск, г. Брянск, территория ГО Бежичи-3, д 87
2.	Площадь земельного участка \pm величина погрешности определения (вычисления) площади ($P \pm \Delta P$), м ²	21 кв.м \pm 0.91 кв.м
3.	Формула, примененная для вычисления предельной погрешности определения площади земельного участка с подставленными значениями и итоговые (вычисленные) значения (ΔP), м ²	$\Delta P = 2 * 0.10 * \sqrt{21} * \sqrt{((1 + 1.04^2)/(2 * 1.04))} = 0.91$
4.	Площадь земельного участка согласно сведениям Единого государственного реестра недвижимости ($P_{\text{кад}}$), м ²	21
5.	Оценка расхождения P и $P_{\text{кад}}$ ($P - P_{\text{кад}}$), м ²	0 кв.м
6.	Предельные минимальный и максимальный размеры земельного участка ($P_{\text{мин}}$ и $P_{\text{макс}}$), м ²	24
7.	Вид (виды) разрешенного использования	–
7.1	Дополнительные сведения об использовании земельного участка	–
8.	Кадастровый или иной государственный учетный номер (инвентарный) здания, сооружения, объекта незавершенного строительства, расположенного на земельном участке	32:28:0015728:1178
9.	Сведения о земельных участках (землях общего пользования, территории общего пользования), посредством которых обеспечивается доступ	–
10.	Иные сведения	–
4. Пояснения к сведениям об уточняемом земельном участке с кадастровым номером:		
<u>32:28:0015728:104</u>		
1.	–	

Сведения об уточняемых земельных участках

1. Сведения о характерных точках границ уточняемого земельного участка с кадастровым номером 32:28:0015728:106

Система координат МСК-32, зона 2

Зона № 2

Обозначение характерных точек границ	Координаты, м				Метод определения координат	Формулы, примененные для расчета средней квадратической погрешности определения координат характерных точек границ (Mt), с подставленными в такие формулы значениями и итоговые (вычисленные) значения Mt, м	Описание закрепления точки
	содержатся в Едином государственном реестре недвижимости		определены в результате выполнения комплексных кадастровых работ				
	X	Y	X	Y			
1	2	3	4	5	6	7	8
н741У	–	–	49539 0.26	21690 85.17	Метод спутниковых геодезических измерений (определений)	$Mt = \sqrt{(0.07^2 + 0.07^2)} = 0.10$	–
н739У	–	–	49538 7.76	21690 87.70	Метод спутниковых геодезических измерений (определений)	$Mt = \sqrt{(0.07^2 + 0.07^2)} = 0.10$	–
н738У	–	–	49538 7.56	21690 87.51	Метод спутниковых геодезических измерений (определений)	$Mt = \sqrt{(0.07^2 + 0.07^2)} = 0.10$	–
н794У	–	–	49538 3.09	21690 83.06	Метод спутниковых	$Mt = \sqrt{(0.07^2 + 0.07^2)} = 0.10$	–

					х геодезическ их измерений (определени й)		
н793У	–	–	49538 5.59	21690 80.59	Метод спутниковы х геодезическ их измерений (определени й)	$Mt=\sqrt{(0.07^2+0.07^2)}$ =0.10	–
н741У	–	–	49539 0.26	21690 85.17	Метод спутниковы х геодезическ их измерений (определени й)	$Mt=\sqrt{(0.07^2+0.07^2)}$ =0.10	–

2. Сведения о частях границ уточняемого земельного участка с кадастровым номером 32:28:0015728:106

Обозначение части границ		Горизонтальное проложение (S), м	Описание прохождения части границ	Сведения о согласовании местоположения границ (согласовано/спорное)
от т.	до т.			
1	2	3	4	5
н741У	н739У	3.56	–	–
н739У	н738У	0.28	–	–
н738У	н794У	6.31	–	–
н794У	н793У	3.51	–	–
н793У	н741У	6.54	–	–

3. Сведения о характеристиках уточняемого земельного участка с кадастровым номером 32:28:0015728:106

№ п/п	Наименование характеристики земельного участка	Значение характеристики
1	2	3
1.	Адрес земельного участка	–

1.1	Сведения о местоположении земельного участка (при отсутствии адреса) в структурированном в соответствии с федеральной информационной адресной системой виде	Российская Федерация, Брянская обл.
1.2	Дополнительные сведения о местоположении земельного участка	городской округ Брянск, г. Брянск, территория ГО Бежичи-3, д 89
2.	Площадь земельного участка \pm величина погрешности определения (вычисления) площади ($P \pm \Delta P$), м ²	23 кв.м \pm 0.96 кв.м
3.	Формула, примененная для вычисления предельной погрешности определения площади земельного участка с подставленными значениями и итоговые (вычисленные) значения (ΔP), м ²	$\Delta P = 2 * 0.10 * \sqrt{23} * \sqrt{((1 + 1.01^2)/(2 * 1.01))} = 0.96$
4.	Площадь земельного участка согласно сведениям Единого государственного реестра недвижимости ($P_{\text{кад}}$), м ²	23
5.	Оценка расхождения P и $P_{\text{кад}}$ ($P - P_{\text{кад}}$), м ²	0 кв.м
6.	Предельные минимальный и максимальный размеры земельного участка ($P_{\text{мин}}$ и $P_{\text{макс}}$), м ²	24
7.	Вид (виды) разрешенного использования	—
7.1	Дополнительные сведения об использовании земельного участка	—
8.	Кадастровый или иной государственный учетный номер (инвентарный) здания, сооружения, объекта незавершенного строительства, расположенного на земельном участке	32:28:0015728:1356
9.	Сведения о земельных участках (землях общего пользования, территории общего пользования), посредством которых обеспечивается доступ	—
10.	Иные сведения	—
4. Пояснения к сведениям об уточняемом земельном участке с кадастровым номером:		
<u>32:28:0015728:106</u>		
1.	—	

Сведения об уточняемых земельных участках

1. Сведения о характерных точках границ уточняемого земельного участка с кадастровым номером 32:28:0015728:107

Система координат МСК-32, зона 2

Зона № 2

Обозначение характерных точек границ	Координаты, м				Метод определения координат	Формулы, примененные для расчета средней квадратической погрешности определения координат характерных точек границ (Mt), с подставленными в такие формулы значениями и итоговые (вычисленные) значения Mt, м	Описание закрепления точки
	содержатся в Едином государственном реестре недвижимости		определены в результате выполнения комплексных кадастровых работ				
	X	Y	X	Y			
1	2	3	4	5	6	7	8
н738У	–	–	49538 7.56	21690 87.51	Метод спутниковы х геодезическ их измерений (определени й)	$Mt = \sqrt{(0.07^2 + 0.07^2)}$ =0.10	–
н736У	–	–	49538 5.33	21690 89.91	Метод спутниковы х геодезическ их измерений (определени й)	$Mt = \sqrt{(0.07^2 + 0.07^2)}$ =0.10	–
н735У	–	–	49538 5.07	21690 90.18	Метод спутниковы х геодезическ их измерений (определени й)	$Mt = \sqrt{(0.07^2 + 0.07^2)}$ =0.10	–
н795У	–	–	49538 0.41	21690 85.85	Метод спутниковы	$Mt = \sqrt{(0.07^2 + 0.07^2)}$ =0.10	–

					х геодезическ их измерений (определени й)		
н794У	–	–	49538 3.09	21690 83.06	Метод спутниковы х геодезическ их измерений (определени й)	$Mt=\sqrt{(0.07^2+0.07^2)}$ =0.10	–
н738У	–	–	49538 7.56	21690 87.51	Метод спутниковы х геодезическ их измерений (определени й)	$Mt=\sqrt{(0.07^2+0.07^2)}$ =0.10	–

2. Сведения о частях границ уточняемого земельного участка с кадастровым номером 32:28:0015728:107

Обозначение части границ		Горизонтальное проложение (S), м	Описание прохождения части границ	Сведения о согласовании местоположения границ (согласовано/спорное)
от т.	до т.			
1	2	3	4	5
н738У	н736У	3.28	–	–
н736У	н735У	0.37	–	–
н735У	н795У	6.36	–	–
н795У	н794У	3.87	–	–
н794У	н738У	6.31	–	–

3. Сведения о характеристиках уточняемого земельного участка с кадастровым номером 32:28:0015728:107

№ п/п	Наименование характеристики земельного участка	Значение характеристики
1	2	3
1.	Адрес земельного участка	–

1.1	Сведения о местоположении земельного участка (при отсутствии адреса) в структурированном в соответствии с федеральной информационной адресной системой виде	Российская Федерация, Брянская обл.
1.2	Дополнительные сведения о местоположении земельного участка	городской округ Брянск, г. Брянск, территория ГО Бежичи-3, д 90
2.	Площадь земельного участка \pm величина погрешности определения (вычисления) площади ($P \pm \Delta P$), м ²	24 кв.м \pm 0.98 кв.м
3.	Формула, примененная для вычисления предельной погрешности определения площади земельного участка с подставленными значениями и итоговые (вычисленные) значения (ΔP), м ²	$\Delta P = 2 * 0.10 * \sqrt{24} * \sqrt{((1 + 1.00^2)/(2 * 1.00))} = 0.98$
4.	Площадь земельного участка согласно сведениям Единого государственного реестра недвижимости ($P_{\text{кад}}$), м ²	25
5.	Оценка расхождения P и $P_{\text{кад}}$ ($P - P_{\text{кад}}$), м ²	1 кв.м
6.	Предельные минимальный и максимальный размеры земельного участка ($P_{\text{мин}}$ и $P_{\text{макс}}$), м ²	24
7.	Вид (виды) разрешенного использования	–
7.1	Дополнительные сведения об использовании земельного участка	–
8.	Кадастровый или иной государственный учетный номер (инвентарный) здания, сооружения, объекта незавершенного строительства, расположенного на земельном участке	32:28:0015728:1173
9.	Сведения о земельных участках (землях общего пользования, территории общего пользования), посредством которых обеспечивается доступ	–
10.	Иные сведения	–
4. Пояснения к сведениям об уточняемом земельном участке с кадастровым номером:		
<u>32:28:0015728:107</u>		
1.	–	

Сведения об уточняемых земельных участках

1. Сведения о характерных точках границ уточняемого земельного участка с кадастровым номером 32:28:0015728:116

Система координат МСК-32, зона 2

Зона № 2

Обозначение характерных точек границ	Координаты, м				Метод определения координат	Формулы, примененные для расчета средней квадратической погрешности определения координат характерных точек границ (Mt), с подставленными в такие формулы значениями и итоговые (вычисленные) значения Mt, м	Описание закрепления точки
	содержатся в Едином государственном реестре недвижимости		определены в результате выполнения комплексных кадастровых работ				
	X	Y	X	Y			
1	2	3	4	5	6	7	8
н808У	–	–	49536 4.53	21690 90.35	Метод спутниковы х геодезическ их измерений (определени й)	$Mt = \sqrt{(0.07^2 + 0.07^2)}$ =0.10	–
н806У	–	–	49536 2.06	21690 92.95	Метод спутниковы х геодезическ их измерений (определени й)	$Mt = \sqrt{(0.07^2 + 0.07^2)}$ =0.10	–
н807У	–	–	49535 7.68	21690 88.73	Метод спутниковы х геодезическ их измерений (определени й)	$Mt = \sqrt{(0.07^2 + 0.07^2)}$ =0.10	–
н809У	–	–	49536 0.12	21690 86.18	Метод спутниковы	$Mt = \sqrt{(0.07^2 + 0.07^2)}$ =0.10	–

					х геодезическ их измерений (определени й)		
н808У	–	–	49536 4.53	21690 90.35	Метод спутниковы х геодезическ их измерений (определени й)	$Mt=\sqrt{(0.07^2+0.07^2)}$ =0.10	–

2. Сведения о частях границ уточняемого земельного участка с кадастровым номером 32:28:0015728:116

Обозначение части границ		Горизонтальное проложение (S), м	Описание прохождения части границ	Сведения о согласовании местоположения границ (согласовано/спорное)
от т.	до т.			
1	2	3	4	5
н808У	н806У	3.59	–	–
н806У	н807У	6.08	–	–
н807У	н809У	3.53	–	–
н809У	н808У	6.07	–	–

3. Сведения о характеристиках уточняемого земельного участка с кадастровым номером 32:28:0015728:116

№ п/п	Наименование характеристики земельного участка	Значение характеристики
1	2	3
1.	Адрес земельного участка	–
1.1	Сведения о местоположении земельного участка (при отсутствии адреса) в структурированном в соответствии с федеральной информационной адресной системой виде	Российская Федерация, Брянская обл.
1.2	Дополнительные сведения о местоположении земельного участка	городской округ Брянск, г. Брянск, территория ГО Бежичи-3, д 99
2.	Площадь земельного участка ± величина	22 кв.м ± 0.93 кв.м

	погрешности определения (вычисления) площади ($P \pm \Delta P$), м ²	
3.	Формула, примененная для вычисления предельной погрешности определения площади земельного участка с подставленными значениями и итоговые (вычисленные) значения (ΔP), м ²	$\Delta P = 2 * 0.10 * \sqrt{22} * \sqrt{((1 + 1.01^2)/(2 * 1.01))} = 0.93$
4.	Площадь земельного участка согласно сведениям Единого государственного реестра недвижимости ($P_{\text{кад}}$), м ²	22
5.	Оценка расхождения P и $P_{\text{кад}}$ ($P - P_{\text{кад}}$), м ²	0 кв.м
6.	Предельные минимальный и максимальный размеры земельного участка ($P_{\text{мин}}$ и $P_{\text{макс}}$), м ²	24
7.	Вид (виды) разрешенного использования	—
7.1	Дополнительные сведения об использовании земельного участка	—
8.	Кадастровый или иной государственный учетный номер (инвентарный) здания, сооружения, объекта незавершенного строительства, расположенного на земельном участке	32:28:0015728:1347
9.	Сведения о земельных участках (землях общего пользования, территории общего пользования), посредством которых обеспечивается доступ	—
10.	Иные сведения	—
4. Пояснения к сведениям об уточняемом земельном участке с кадастровым номером:		
<u>32:28:0015728:116</u>		
1.	—	

Сведения об уточняемых земельных участках

1. Сведения о характерных точках границ уточняемого земельного участка с кадастровым номером 32:28:0015728:119

Система координат МСК-32, зона 2

Зона № 2

Обозначение характерных точек границ	Координаты, м				Метод определения координат	Формулы, примененные для расчета средней квадратической погрешности определения координат характерных точек границ (Mt), с подставленными в такие формулы значениями и итоговые (вычисленные) значения Mt, м	Описание закрепления точки
	содержатся в Едином государственном реестре недвижимости		определены в результате выполнения комплексных кадастровых работ				
	X	Y	X	Y			
1	2	3	4	5	6	7	8
н810У	–	–	49537 1.76	21690 82.69	Метод спутниковы х геодезическ их измерений (определени й)	$Mt = \sqrt{(0.07^2 + 0.07^2)}$ =0.10	–
64	–	–	49536 9.27	21690 85.41	Метод спутниковы х геодезическ их измерений (определени й)	$Mt = \sqrt{(0.07^2 + 0.07^2)}$ =0.10	–
65	–	–	49536 4.85	21690 81.23	Метод спутниковы х геодезическ их измерений (определени й)	$Mt = \sqrt{(0.07^2 + 0.07^2)}$ =0.10	–
н811У	–	–	49536 7.33	21690 78.52	Метод спутниковы	$Mt = \sqrt{(0.07^2 + 0.07^2)}$ =0.10	–

					х геодезическ их измерений (определени й)		
н810У	–	–	49537 1.76	21690 82.69	Метод спутниковы х геодезическ их измерений (определени й)	$Mt=\sqrt{(0.07^2+0.07^2)}$ =0.10	–

2. Сведения о частях границ уточняемого земельного участка с кадастровым номером 32:28:0015728:119

Обозначение части границ		Горизонтальное проложение (S), м	Описание прохождения части границ	Сведения о согласовании местоположения границ (согласовано/спорное)
от т.	до т.			
1	2	3	4	5
н810У	64	3.69	–	–
64	65	6.08	–	–
65	н811У	3.67	–	–
н811У	н810У	6.08	–	–

3. Сведения о характеристиках уточняемого земельного участка с кадастровым номером 32:28:0015728:119

№ п/п	Наименование характеристики земельного участка	Значение характеристики
1	2	3
1.	Адрес земельного участка	–
1.1	Сведения о местоположении земельного участка (при отсутствии адреса) в структурированном в соответствии с федеральной информационной адресной системой виде	Российская Федерация, Брянская обл.
1.2	Дополнительные сведения о местоположении земельного участка	городской округ Брянск, г. Брянск, территория ГО Бежичи-3, гараж 102
2.	Площадь земельного участка ± величина	22 кв.м ± 0.95 кв.м

	погрешности определения (вычисления) площади ($P \pm \Delta P$), м ²	
3.	Формула, примененная для вычисления предельной погрешности определения площади земельного участка с подставленными значениями и итоговые (вычисленные) значения (ΔP), м ²	$\Delta P = 2 * 0.10 * \sqrt{22} * \sqrt{((1 + 1.00^2)/(2 * 1.00))} = 0.95$
4.	Площадь земельного участка согласно сведениям Единого государственного реестра недвижимости ($P_{\text{кад}}$), м ²	23
5.	Оценка расхождения P и $P_{\text{кад}}$ ($P - P_{\text{кад}}$), м ²	1 кв.м
6.	Предельные минимальный и максимальный размеры земельного участка ($P_{\text{мин}}$ и $P_{\text{макс}}$), м ²	24
7.	Вид (виды) разрешенного использования	–
7.1	Дополнительные сведения об использовании земельного участка	–
8.	Кадастровый или иной государственный учетный номер (инвентарный) здания, сооружения, объекта незавершенного строительства, расположенного на земельном участке	32:28:0015728:1194
9.	Сведения о земельных участках (землях общего пользования, территории общего пользования), посредством которых обеспечивается доступ	–
10.	Иные сведения	–
4. Пояснения к сведениям об уточняемом земельном участке с кадастровым номером: <u>32:28:0015728:119</u>		
1.	–	

Сведения об уточняемых земельных участках

1. Сведения о характерных точках границ уточняемого земельного участка с кадастровым номером 32:28:0015728:120

Система координат МСК-32, зона 2

Зона № 2

Обозначение характерных точек границ	Координаты, м				Метод определения координат	Формулы, примененные для расчета средней квадратической погрешности определения координат характерных точек границ (Mt), с подставленными в такие формулы значениями и итоговые (вычисленные) значения Mt, м	Описание закрепления точки
	содержатся в Едином государственном реестре недвижимости		определены в результате выполнения комплексных кадастровых работ				
	X	Y	X	Y			
1	2	3	4	5	6	7	8
н812У	–	–	49537 4.32	21690 79.96	Метод спутниковых геодезических измерений (определений)	$Mt = \sqrt{(0.07^2 + 0.07^2)} = 0.10$	–
н810У	–	–	49537 1.76	21690 82.69	Метод спутниковых геодезических измерений (определений)	$Mt = \sqrt{(0.07^2 + 0.07^2)} = 0.10$	–
н811У	–	–	49536 7.33	21690 78.52	Метод спутниковых геодезических измерений (определений)	$Mt = \sqrt{(0.07^2 + 0.07^2)} = 0.10$	–
н813У	–	–	49536 9.89	21690 75.79	Метод спутниковых	$Mt = \sqrt{(0.07^2 + 0.07^2)} = 0.10$	–

					х геодезическ их измерений (определени й)		
н812У	–	–	49537 4.32	21690 79.96	Метод спутниковы х геодезическ их измерений (определени й)	$Mt=\sqrt{(0.07^2+0.07^2)}$ =0.10	–

2. Сведения о частях границ уточняемого земельного участка с кадастровым номером 32:28:0015728:120

Обозначение части границ		Горизонтальное проложение (S), м	Описание прохождения части границ	Сведения о согласовании местоположения границ (согласовано/спорное)
от т.	до т.			
1	2	3	4	5
н812У	н810У	3.74	–	–
н810У	н811У	6.08	–	–
н811У	н813У	3.74	–	–
н813У	н812У	6.08	–	–

3. Сведения о характеристиках уточняемого земельного участка с кадастровым номером 32:28:0015728:120

№ п/п	Наименование характеристики земельного участка	Значение характеристики
1	2	3
1.	Адрес земельного участка	–
1.1	Сведения о местоположении земельного участка (при отсутствии адреса) в структурированном в соответствии с федеральной информационной адресной системой виде	Российская Федерация, Брянская обл.
1.2	Дополнительные сведения о местоположении земельного участка	городской округ Брянск, г. Брянск, территория ГО Бежичи-3, гараж 103
2.	Площадь земельного участка ± величина	23 кв.м ± 0.95 кв.м

	погрешности определения (вычисления) площади ($P \pm \Delta P$), м ²	
3.	Формула, примененная для вычисления предельной погрешности определения площади земельного участка с подставленными значениями и итоговые (вычисленные) значения (ΔP), м ²	$\Delta P = 2 * 0.10 * \sqrt{23} * \sqrt{((1 + 1.01^2)/(2 * 1.01))} = 0.95$
4.	Площадь земельного участка согласно сведениям Единого государственного реестра недвижимости ($P_{\text{кад}}$), м ²	23
5.	Оценка расхождения P и $P_{\text{кад}}$ ($P - P_{\text{кад}}$), м ²	0 кв.м
6.	Предельные минимальный и максимальный размеры земельного участка ($P_{\text{мин}}$ и $P_{\text{макс}}$), м ²	24
7.	Вид (виды) разрешенного использования	—
7.1	Дополнительные сведения об использовании земельного участка	—
8.	Кадастровый или иной государственный учетный номер (инвентарный) здания, сооружения, объекта незавершенного строительства, расположенного на земельном участке	32:28:0015728:1076
9.	Сведения о земельных участках (землях общего пользования, территории общего пользования), посредством которых обеспечивается доступ	—
10.	Иные сведения	—
4. Пояснения к сведениям об уточняемом земельном участке с кадастровым номером:		
<u>32:28:0015728:120</u>		
1.	—	

Сведения об уточняемых земельных участках

1. Сведения о характерных точках границ уточняемого земельного участка с кадастровым номером 32:28:0015728:121

Система координат МСК-32, зона 2

Зона № 2

Обозначение характерных точек границ	Координаты, м				Метод определения координат	Формулы, примененные для расчета средней квадратической погрешности определения координат характерных точек границ (Mt), с подставленными в такие формулы значениями и итоговые (вычисленные) значения Mt, м	Описание закрепления точки
	содержатся в Едином государственном реестре недвижимости		определены в результате выполнения комплексных кадастровых работ				
	X	Y	X	Y			
1	2	3	4	5	6	7	8
н814У	–	–	49537 6.61	21690 77.46	Метод спутниковых геодезических измерений (определений)	$Mt = \sqrt{(0.07^2 + 0.07^2)} = 0.10$	–
н812У	–	–	49537 4.32	21690 79.96	Метод спутниковых геодезических измерений (определений)	$Mt = \sqrt{(0.07^2 + 0.07^2)} = 0.10$	–
н813У	–	–	49536 9.89	21690 75.79	Метод спутниковых геодезических измерений (определений)	$Mt = \sqrt{(0.07^2 + 0.07^2)} = 0.10$	–
н815У	–	–	49537 2.13	21690 73.28	Метод спутниковых	$Mt = \sqrt{(0.07^2 + 0.07^2)} = 0.10$	–

					х геодезическ их измерений (определени й)		
н814У	–	–	49537 6.61	21690 77.46	Метод спутниковы х геодезическ их измерений (определени й)	$Mt=\sqrt{(0.07^2+0.07^2)}$ =0.10	–

2. Сведения о частях границ уточняемого земельного участка с кадастровым номером 32:28:0015728:121

Обозначение части границ		Горизонтальное проложение (S), м	Описание прохождения части границ	Сведения о согласовании местоположения границ (согласовано/спорное)
от т.	до т.			
1	2	3	4	5
н814У	н812У	3.39	–	–
н812У	н813У	6.08	–	–
н813У	н815У	3.36	–	–
н815У	н814У	6.13	–	–

3. Сведения о характеристиках уточняемого земельного участка с кадастровым номером 32:28:0015728:121

№ п/п	Наименование характеристики земельного участка	Значение характеристики
1	2	3
1.	Адрес земельного участка	–
1.1	Сведения о местоположении земельного участка (при отсутствии адреса) в структурированном в соответствии с федеральной информационной адресной системой виде	Российская Федерация, Брянская обл.
1.2	Дополнительные сведения о местоположении земельного участка	городской округ Брянск, г. Брянск, территория ГО Бежичи-3, д 104
2.	Площадь земельного участка ± величина	21 кв.м ± 0.91 кв.м

	погрешности определения (вычисления) площади ($P \pm \Delta P$), м ²	
3.	Формула, примененная для вычисления предельной погрешности определения площади земельного участка с подставленными значениями и итоговые (вычисленные) значения (ΔP), м ²	$\Delta P = 2 * 0.10 * \sqrt{21} * \sqrt{((1 + 1.01^2)/(2 * 1.01))} = 0.91$
4.	Площадь земельного участка согласно сведениям Единого государственного реестра недвижимости ($P_{\text{кад}}$), м ²	21
5.	Оценка расхождения P и $P_{\text{кад}}$ ($P - P_{\text{кад}}$), м ²	0 кв.м
6.	Предельные минимальный и максимальный размеры земельного участка ($P_{\text{мин}}$ и $P_{\text{макс}}$), м ²	24
7.	Вид (виды) разрешенного использования	–
7.1	Дополнительные сведения об использовании земельного участка	–
8.	Кадастровый или иной государственный учетный номер (инвентарный) здания, сооружения, объекта незавершенного строительства, расположенного на земельном участке	32:28:0015728:1327
9.	Сведения о земельных участках (землях общего пользования, территории общего пользования), посредством которых обеспечивается доступ	–
10.	Иные сведения	–
4. Пояснения к сведениям об уточняемом земельном участке с кадастровым номером:		
<u>32:28:0015728:121</u>		
1.	–	

Сведения об уточняемых земельных участках

1. Сведения о характерных точках границ уточняемого земельного участка с кадастровым номером 32:28:0015728:123

Система координат МСК-32, зона 2

Зона № 2

Обозначение характерных точек границ	Координаты, м				Метод определения координат	Формулы, примененные для расчета средней квадратической погрешности определения координат характерных точек границ (Mt), с подставленными в такие формулы значениями и итоговые (вычисленные) значения Mt, м	Описание закрепления точки
	содержатся в Едином государственном реестре недвижимости		определены в результате выполнения комплексных кадастровых работ				
	X	Y	X	Y			
1	2	3	4	5	6	7	8
н818У	–	–	49538 1.41	21690 72.50	Метод спутниковых геодезических измерений (определений)	$Mt = \sqrt{(0.07^2 + 0.07^2)} = 0.10$	–
н816У	–	–	49537 8.92	21690 75.07	Метод спутниковых геодезических измерений (определений)	$Mt = \sqrt{(0.07^2 + 0.07^2)} = 0.10$	–
н817У	–	–	49537 4.49	21690 70.78	Метод спутниковых геодезических измерений (определений)	$Mt = \sqrt{(0.07^2 + 0.07^2)} = 0.10$	–
н819У	–	–	49537 6.82	21690 68.35	Метод спутниковых	$Mt = \sqrt{(0.07^2 + 0.07^2)} = 0.10$	–

					х геодезическ их измерений (определени й)		
н820У	–	–	49537 6.98	21690 68.20	Метод спутниковы х геодезическ их измерений (определени й)	$Mt=\sqrt{(0.07^2+0.07^2)}$ =0.10	–
н818У	–	–	49538 1.41	21690 72.50	Метод спутниковы х геодезическ их измерений (определени й)	$Mt=\sqrt{(0.07^2+0.07^2)}$ =0.10	–

2. Сведения о частях границ уточняемого земельного участка с кадастровым номером 32:28:0015728:123

Обозначение части границ		Горизонтальное проложение (S), м	Описание прохождения части границ	Сведения о согласовании местоположения границ (согласовано/спорное)
от т.	до т.			
1	2	3	4	5
н818У	н816У	3.58	–	–
н816У	н817У	6.17	–	–
н817У	н819У	3.37	–	–
н819У	н820У	0.22	–	–
н820У	н818У	6.17	–	–

3. Сведения о характеристиках уточняемого земельного участка с кадастровым номером 32:28:0015728:123

№ п/п	Наименование характеристики земельного участка	Значение характеристики
1	2	3
1.	Адрес земельного участка	–

1.1	Сведения о местоположении земельного участка (при отсутствии адреса) в структурированном в соответствии с федеральной информационной адресной системой виде	Российская Федерация, Брянская обл.
1.2	Дополнительные сведения о местоположении земельного участка	городской округ Брянск, г. Брянск, территория ГО Бежичи-3, д 106
2.	Площадь земельного участка \pm величина погрешности определения (вычисления) площади ($P \pm \Delta P$), м ²	22 кв.м \pm 0.94 кв.м
3.	Формула, примененная для вычисления предельной погрешности определения площади земельного участка с подставленными значениями и итоговые (вычисленные) значения (ΔP), м ²	$\Delta P = 2 * 0.10 * \sqrt{22} * \sqrt{((1 + 1.01^2)/(2 * 1.01))} = 0.94$
4.	Площадь земельного участка согласно сведениям Единого государственного реестра недвижимости ($P_{\text{кад}}$), м ²	22
5.	Оценка расхождения P и $P_{\text{кад}}$ ($P - P_{\text{кад}}$), м ²	0 кв.м
6.	Предельные минимальный и максимальный размеры земельного участка ($P_{\text{мин}}$ и $P_{\text{макс}}$), м ²	24
7.	Вид (виды) разрешенного использования	–
7.1	Дополнительные сведения об использовании земельного участка	–
8.	Кадастровый или иной государственный учетный номер (инвентарный) здания, сооружения, объекта незавершенного строительства, расположенного на земельном участке	32:28:0015728:1331
9.	Сведения о земельных участках (землях общего пользования, территории общего пользования), посредством которых обеспечивается доступ	–
10.	Иные сведения	–
4. Пояснения к сведениям об уточняемом земельном участке с кадастровым номером:		
<u>32:28:0015728:123</u>		
1.	–	

Сведения об уточняемых земельных участках

1. Сведения о характерных точках границ уточняемого земельного участка с кадастровым номером 32:28:0015728:124

Система координат МСК-32, зона 2

Зона № 2

Обозначение характерных точек границ	Координаты, м				Метод определения координат	Формулы, примененные для расчета средней квадратической погрешности определения координат характерных точек границ (Mt), с подставленными в такие формулы значениями и итоговые (вычисленные) значения Mt, м	Описание закрепления точки
	содержатся в Едином государственном реестре недвижимости		определены в результате выполнения комплексных кадастровых работ				
	X	Y	X	Y			
1	2	3	4	5	6	7	8
н821У	–	–	49538 3.84	21690 69.90	Метод спутниковы х геодезическ их измерений (определени й)	$Mt=\sqrt{(0.07^2+0.07^2)}$ =0.10	–
н818У	–	–	49538 1.41	21690 72.50	Метод спутниковы х геодезическ их измерений (определени й)	$Mt=\sqrt{(0.07^2+0.07^2)}$ =0.10	–
н820У	–	–	49537 6.98	21690 68.20	Метод спутниковы х геодезическ их измерений (определени й)	$Mt=\sqrt{(0.07^2+0.07^2)}$ =0.10	–
н822У	–	–	49537 9.36	21690 65.66	Метод спутниковы	$Mt=\sqrt{(0.07^2+0.07^2)}$ =0.10	–

					х геодезическ их измерений (определени й)		
н821У	–	–	49538 3.84	21690 69.90	Метод спутниковы х геодезическ их измерений (определени й)	$Mt=\sqrt{(0.07^2+0.07^2)}$ =0.10	–

2. Сведения о частях границ уточняемого земельного участка с кадастровым номером 32:28:0015728:124

Обозначение части границ		Горизонтальное проложение (S), м	Описание прохождения части границ	Сведения о согласовании местоположения границ (согласовано/спорное)
от т.	до т.			
1	2	3	4	5
н821У	н818У	3.56	–	–
н818У	н820У	6.17	–	–
н820У	н822У	3.48	–	–
н822У	н821У	6.17	–	–

3. Сведения о характеристиках уточняемого земельного участка с кадастровым номером 32:28:0015728:124

№ п/п	Наименование характеристики земельного участка	Значение характеристики
1	2	3
1.	Адрес земельного участка	–
1.1	Сведения о местоположении земельного участка (при отсутствии адреса) в структурированном в соответствии с федеральной информационной адресной системой виде	Российская Федерация, Брянская обл.
1.2	Дополнительные сведения о местоположении земельного участка	городской округ Брянск, г. Брянск, территория ГО Бежичи-3, д 107
2.	Площадь земельного участка ± величина	22 кв.м ± 0.93 кв.м

	погрешности определения (вычисления) площади ($P \pm \Delta P$), м ²	
3.	Формула, примененная для вычисления предельной погрешности определения площади земельного участка с подставленными значениями и итоговые (вычисленные) значения (ΔP), м ²	$\Delta P = 2 * 0.10 * \sqrt{22} * \sqrt{((1 + 1.00^2)/(2 * 1.00))} = 0.93$
4.	Площадь земельного участка согласно сведениям Единого государственного реестра недвижимости ($P_{\text{кад}}$), м ²	22
5.	Оценка расхождения P и $P_{\text{кад}}$ ($P - P_{\text{кад}}$), м ²	0 кв.м
6.	Предельные минимальный и максимальный размеры земельного участка ($P_{\text{мин}}$ и $P_{\text{макс}}$), м ²	24
7.	Вид (виды) разрешенного использования	–
7.1	Дополнительные сведения об использовании земельного участка	–
8.	Кадастровый или иной государственный учетный номер (инвентарный) здания, сооружения, объекта незавершенного строительства, расположенного на земельном участке	32:28:0015728:796
9.	Сведения о земельных участках (землях общего пользования, территории общего пользования), посредством которых обеспечивается доступ	–
10.	Иные сведения	–
4. Пояснения к сведениям об уточняемом земельном участке с кадастровым номером:		
<u>32:28:0015728:124</u>		
1.	–	

Сведения об уточняемых земельных участках

1. Сведения о характерных точках границ уточняемого земельного участка с кадастровым номером 32:28:0015728:582

Система координат МСК-32, зона 2

Зона № 2

Обозначение характерных точек границ	Координаты, м				Метод определения координат	Формулы, примененные для расчета средней квадратической погрешности определения координат характерных точек границ (Mt), с подставленными в такие формулы значениями и итоговые (вычисленные) значения Mt, м	Описание закрепления точки
	содержатся в Едином государственном реестре недвижимости		определены в результате выполнения комплексных кадастровых работ				
	X	Y	X	Y			
1	2	3	4	5	6	7	8
н829У	–	–	49539 3.46	21690 59.77	Метод спутниковых геодезических измерений (определений)	$Mt = \sqrt{(0.07^2 + 0.07^2)} = 0.10$	–
н827У	–	–	49539 1.08	21690 62.26	Метод спутниковых геодезических измерений (определений)	$Mt = \sqrt{(0.07^2 + 0.07^2)} = 0.10$	–
н828У	–	–	49538 6.50	21690 58.07	Метод спутниковых геодезических измерений (определений)	$Mt = \sqrt{(0.07^2 + 0.07^2)} = 0.10$	–
н830У	–	–	49538 8.88	21690 55.58	Метод спутниковых	$Mt = \sqrt{(0.07^2 + 0.07^2)} = 0.10$	–

					х геодезическ их измерений (определени й)		
н829У	–	–	49539 3.46	21690 59.77	Метод спутниковы х геодезическ их измерений (определени й)	$Mt=\sqrt{(0.07^2+0.07^2)}$ =0.10	–

2. Сведения о частях границ уточняемого земельного участка с кадастровым номером 32:28:0015728:582

Обозначение части границ		Горизонтальное проложение (S), м	Описание прохождения части границ	Сведения о согласовании местоположения границ (согласовано/спорное)
от т.	до т.			
1	2	3	4	5
н829У	н827У	3.44	–	–
н827У	н828У	6.21	–	–
н828У	н830У	3.44	–	–
н830У	н829У	6.21	–	–

3. Сведения о характеристиках уточняемого земельного участка с кадастровым номером 32:28:0015728:582

№ п/п	Наименование характеристики земельного участка	Значение характеристики
1	2	3
1.	Адрес земельного участка	–
1.1	Сведения о местоположении земельного участка (при отсутствии адреса) в структурированном в соответствии с федеральной информационной адресной системой виде	Российская Федерация, Брянская обл.
1.2	Дополнительные сведения о местоположении земельного участка	городской округ Брянск, г. Брянск, территория ГО Бежичи-3, д 111
2.	Площадь земельного участка ± величина	21 кв.м ± 0.93 кв.м

	погрешности определения (вычисления) площади ($P \pm \Delta P$), м ²	
3.	Формула, примененная для вычисления предельной погрешности определения площади земельного участка с подставленными значениями и итоговые (вычисленные) значения (ΔP), м ²	$\Delta P = 2 * 0.10 * \sqrt{21} * \sqrt{((1 + 1.04^2)/(2 * 1.04))} = 0.93$
4.	Площадь земельного участка согласно сведениям Единого государственного реестра недвижимости ($P_{\text{кад}}$), м ²	21
5.	Оценка расхождения P и $P_{\text{кад}}$ ($P - P_{\text{кад}}$), м ²	0 кв.м
6.	Предельные минимальный и максимальный размеры земельного участка ($P_{\text{мин}}$ и $P_{\text{макс}}$), м ²	24
7.	Вид (виды) разрешенного использования	–
7.1	Дополнительные сведения об использовании земельного участка	–
8.	Кадастровый или иной государственный учетный номер (инвентарный) здания, сооружения, объекта незавершенного строительства, расположенного на земельном участке	32:28:0015728:745
9.	Сведения о земельных участках (землях общего пользования, территории общего пользования), посредством которых обеспечивается доступ	–
10.	Иные сведения	–
4. Пояснения к сведениям об уточняемом земельном участке с кадастровым номером:		
<u>32:28:0015728:582</u>		
1.	–	

Сведения об уточняемых земельных участках

1. Сведения о характерных точках границ уточняемого земельного участка с кадастровым номером 32:28:0015728:128

Система координат МСК-32, зона 2

Зона № 2

Обозначение характерных точек границ	Координаты, м				Метод определения координат	Формулы, примененные для расчета средней квадратической погрешности определения координат характерных точек границ (Mt), с подставленными в такие формулы значениями и итоговые (вычисленные) значения Mt, м	Описание закрепления точки
	содержатся в Едином государственном реестре недвижимости		определены в результате выполнения комплексных кадастровых работ				
	X	Y	X	Y			
1	2	3	4	5	6	7	8
н831У	–	–	49539 5.89	21690 57.26	Метод спутниковых геодезических измерений (определений)	$Mt = \sqrt{(0.07^2 + 0.07^2)} = 0.10$	–
н829У	–	–	49539 3.46	21690 59.77	Метод спутниковых геодезических измерений (определений)	$Mt = \sqrt{(0.07^2 + 0.07^2)} = 0.10$	–
н830У	–	–	49538 8.88	21690 55.58	Метод спутниковых геодезических измерений (определений)	$Mt = \sqrt{(0.07^2 + 0.07^2)} = 0.10$	–
н832У	–	–	49539 1.40	21690 52.99	Метод спутниковых	$Mt = \sqrt{(0.07^2 + 0.07^2)} = 0.10$	–

					х геодезическ их измерений (определени й)		
н831У	–	–	49539 5.89	21690 57.26	Метод спутниковы х геодезическ их измерений (определени й)	$Mt=\sqrt{(0.07^2+0.07^2)}$ =0.10	–

2. Сведения о частях границ уточняемого земельного участка с кадастровым номером 32:28:0015728:128

Обозначение части границ		Горизонтальное проложение (S), м	Описание прохождения части границ	Сведения о согласовании местоположения границ (согласовано/спорное)
от т.	до т.			
1	2	3	4	5
н831У	н829У	3.49	–	–
н829У	н830У	6.21	–	–
н830У	н832У	3.61	–	–
н832У	н831У	6.20	–	–

3. Сведения о характеристиках уточняемого земельного участка с кадастровым номером 32:28:0015728:128

№ п/п	Наименование характеристики земельного участка	Значение характеристики
1	2	3
1.	Адрес земельного участка	–
1.1	Сведения о местоположении земельного участка (при отсутствии адреса) в структурированном в соответствии с федеральной информационной адресной системой виде	Российская Федерация, Брянская обл.
1.2	Дополнительные сведения о местоположении земельного участка	городской округ Брянск, г. Брянск, территория ГО Бежичи-3, д 112
2.	Площадь земельного участка ± величина	22 кв.м ± 0.94 кв.м

	погрешности определения (вычисления) площади ($P \pm \Delta P$), м ²	
3.	Формула, примененная для вычисления предельной погрешности определения площади земельного участка с подставленными значениями и итоговые (вычисленные) значения (ΔP), м ²	$\Delta P = 2 * 0.10 * \sqrt{22} * \sqrt{((1 + 1.03^2)/(2 * 1.03))} = 0.94$
4.	Площадь земельного участка согласно сведениям Единого государственного реестра недвижимости ($P_{\text{кад}}$), м ²	21
5.	Оценка расхождения P и $P_{\text{кад}}$ ($P - P_{\text{кад}}$), м ²	1 кв.м
6.	Предельные минимальный и максимальный размеры земельного участка ($P_{\text{мин}}$ и $P_{\text{макс}}$), м ²	24
7.	Вид (виды) разрешенного использования	–
7.1	Дополнительные сведения об использовании земельного участка	–
8.	Кадастровый или иной государственный учетный номер (инвентарный) здания, сооружения, объекта незавершенного строительства, расположенного на земельном участке	32:28:0015728:1349
9.	Сведения о земельных участках (землях общего пользования, территории общего пользования), посредством которых обеспечивается доступ	–
10.	Иные сведения	–
4. Пояснения к сведениям об уточняемом земельном участке с кадастровым номером:		
<u>32:28:0015728:128</u>		
1.	–	

Сведения об уточняемых земельных участках

1. Сведения о характерных точках границ уточняемого земельного участка с кадастровым номером 32:28:0015728:132

Система координат МСК-32, зона 2

Зона № 2

Обозначение характерных точек границ	Координаты, м				Метод определения координат	Формулы, примененные для расчета средней квадратической погрешности определения координат характерных точек границ (Mt), с подставленными в такие формулы значениями и итоговые (вычисленные) значения Mt, м	Описание закрепления точки
	содержатся в Едином государственном реестре недвижимости		определены в результате выполнения комплексных кадастровых работ				
	X	Y	X	Y			
1	2	3	4	5	6	7	8
н842У	–	–	49540 7.79	21690 44.63	Метод спутниковы х геодезическ их измерений (определени й)	$Mt = \sqrt{(0.07^2 + 0.07^2)}$ =0.10	–
н840У	–	–	49540 5.42	21690 47.13	Метод спутниковы х геодезическ их измерений (определени й)	$Mt = \sqrt{(0.07^2 + 0.07^2)}$ =0.10	–
н841У	–	–	49540 0.94	21690 42.87	Метод спутниковы х геодезическ их измерений (определени й)	$Mt = \sqrt{(0.07^2 + 0.07^2)}$ =0.10	–
н843У	–	–	49540 3.39	21690 40.24	Метод спутниковы	$Mt = \sqrt{(0.07^2 + 0.07^2)}$ =0.10	–

					х геодезическ их измерений (определени й)		
н844У	–	–	49540 3.58	21690 40.43	Метод спутниковы х геодезическ их измерений (определени й)	$Mt=\sqrt{(0.07^2+0.07^2)}$ =0.10	–
н842У	–	–	49540 7.79	21690 44.63	Метод спутниковы х геодезическ их измерений (определени й)	$Mt=\sqrt{(0.07^2+0.07^2)}$ =0.10	–

2. Сведения о частях границ уточняемого земельного участка с кадастровым номером 32:28:0015728:132

Обозначение части границ		Горизонтальное проложение (S), м	Описание прохождения части границ	Сведения о согласовании местоположения границ (согласовано/спорное)
от т.	до т.			
1	2	3	4	5
н842У	н840У	3.44	–	–
н840У	н841У	6.18	–	–
н841У	н843У	3.59	–	–
н843У	н844У	0.27	–	–
н844У	н842У	5.95	–	–

3. Сведения о характеристиках уточняемого земельного участка с кадастровым номером 32:28:0015728:132

№ п/п	Наименование характеристики земельного участка	Значение характеристики
1	2	3
1.	Адрес земельного участка	–

1.1	Сведения о местоположении земельного участка (при отсутствии адреса) в структурированном в соответствии с федеральной информационной адресной системой виде	Российская Федерация, Брянская обл.
1.2	Дополнительные сведения о местоположении земельного участка	городской округ Брянск, г. Брянск, территория ГО Бежичи-3, д 117
2.	Площадь земельного участка \pm величина погрешности определения (вычисления) площади ($P \pm \Delta P$), м ²	22 кв.м \pm 0.93 кв.м
3.	Формула, примененная для вычисления предельной погрешности определения площади земельного участка с подставленными значениями и итоговые (вычисленные) значения (ΔP), м ²	$\Delta P = 2 * 0.10 * \sqrt{22} * \sqrt{((1 + 1.01^2)/(2 * 1.01))} = 0.93$
4.	Площадь земельного участка согласно сведениям Единого государственного реестра недвижимости ($P_{\text{кад}}$), м ²	22
5.	Оценка расхождения P и $P_{\text{кад}}$ ($P - P_{\text{кад}}$), м ²	0 кв.м
6.	Предельные минимальный и максимальный размеры земельного участка ($P_{\text{мин}}$ и $P_{\text{макс}}$), м ²	24
7.	Вид (виды) разрешенного использования	–
7.1	Дополнительные сведения об использовании земельного участка	–
8.	Кадастровый или иной государственный учетный номер (инвентарный) здания, сооружения, объекта незавершенного строительства, расположенного на земельном участке	32:28:0015728:1102
9.	Сведения о земельных участках (землях общего пользования, территории общего пользования), посредством которых обеспечивается доступ	–
10.	Иные сведения	–
4. Пояснения к сведениям об уточняемом земельном участке с кадастровым номером:		
<u>32:28:0015728:132</u>		
1.	–	

Сведения об уточняемых земельных участках

1. Сведения о характерных точках границ уточняемого земельного участка с кадастровым номером 32:28:0015728:133

Система координат МСК-32, зона 2

Зона № 2

Обозначение характерных точек границ	Координаты, м				Метод определения координат	Формулы, примененные для расчета средней квадратической погрешности определения координат характерных точек границ (Mt), с подставленными в такие формулы значениями и итоговые (вычисленные) значения Mt, м	Описание закрепления точки
	содержатся в Едином государственном реестре недвижимости		определены в результате выполнения комплексных кадастровых работ				
	X	Y	X	Y			
1	2	3	4	5	6	7	8
н845У	–	–	49541 1.20	21690 41.20	Метод спутниковых геодезических измерений (определений)	$Mt = \sqrt{(0.07^2 + 0.07^2)} = 0.10$	–
н842У	–	–	49540 7.79	21690 44.63	Метод спутниковых геодезических измерений (определений)	$Mt = \sqrt{(0.07^2 + 0.07^2)} = 0.10$	–
н844У	–	–	49540 3.58	21690 40.43	Метод спутниковых геодезических измерений (определений)	$Mt = \sqrt{(0.07^2 + 0.07^2)} = 0.10$	–
н846У	–	–	49540 6.81	21690 36.99	Метод спутниковых	$Mt = \sqrt{(0.07^2 + 0.07^2)} = 0.10$	–

					х геодезическ их измерений (определени й)		
н845У	–	–	49541 1.20	21690 41.20	Метод спутниковы х геодезическ их измерений (определени й)	$Mt=\sqrt{(0.07^2+0.07^2)}$ =0.10	–

2. Сведения о частях границ уточняемого земельного участка с кадастровым номером 32:28:0015728:133

Обозначение части границ		Горизонтальное проложение (S), м	Описание прохождения части границ	Сведения о согласовании местоположения границ (согласовано/спорное)
от т.	до т.			
1	2	3	4	5
н845У	н842У	4.84	–	–
н842У	н844У	5.95	–	–
н844У	н846У	4.72	–	–
н846У	н845У	6.08	–	–

3. Сведения о характеристиках уточняемого земельного участка с кадастровым номером 32:28:0015728:133

№ п/п	Наименование характеристики земельного участка	Значение характеристики
1	2	3
1.	Адрес земельного участка	–
1.1	Сведения о местоположении земельного участка (при отсутствии адреса) в структурированном в соответствии с федеральной информационной адресной системой виде	Российская Федерация, Брянская обл.
1.2	Дополнительные сведения о местоположении земельного участка	городской округ Брянск, г. Брянск, территория ГО Бежичи-3, д 118
2.	Площадь земельного участка ± величина	29 кв.м ± 1.07 кв.м

	погрешности определения (вычисления) площади ($P \pm \Delta P$), м ²	
3.	Формула, примененная для вычисления предельной погрешности определения площади земельного участка с подставленными значениями и итоговые (вычисленные) значения (ΔP), м ²	$\Delta P = 2 * 0.10 * \sqrt{29} * \sqrt{((1 + 1.00^2)/(2 * 1.00))} = 1.07$
4.	Площадь земельного участка согласно сведениям Единого государственного реестра недвижимости ($P_{\text{кад}}$), м ²	30
5.	Оценка расхождения P и $P_{\text{кад}}$ ($P - P_{\text{кад}}$), м ²	1 кв.м
6.	Предельные минимальный и максимальный размеры земельного участка ($P_{\text{мин}}$ и $P_{\text{макс}}$), м ²	24
7.	Вид (виды) разрешенного использования	–
7.1	Дополнительные сведения об использовании земельного участка	–
8.	Кадастровый или иной государственный учетный номер (инвентарный) здания, сооружения, объекта незавершенного строительства, расположенного на земельном участке	32:28:0015728:1350
9.	Сведения о земельных участках (землях общего пользования, территории общего пользования), посредством которых обеспечивается доступ	–
10.	Иные сведения	–
4. Пояснения к сведениям об уточняемом земельном участке с кадастровым номером:		
<u>32:28:0015728:133</u>		
1.	–	

Сведения об уточняемых земельных участках

1. Сведения о характерных точках границ уточняемого земельного участка с кадастровым номером 32:28:0015728:136

Система координат МСК-32, зона 2

Зона № 2

Обозначение характерных точек границ	Координаты, м				Метод определения координат	Формулы, примененные для расчета средней квадратической погрешности определения координат характерных точек границ (Mt), с подставленными в такие формулы значениями и итоговые (вычисленные) значения Mt, м	Описание закрепления точки
	содержатся в Едином государственном реестре недвижимости		определены в результате выполнения комплексных кадастровых работ				
	X	Y	X	Y			
1	2	3	4	5	6	7	8
н841У	–	–	49540 0.94	21690 42.87	Метод спутниковы х геодезическ их измерений (определени й)	$Mt=\sqrt{(0.07^2+0.07^2)}$ =0.10	–
н839У	–	–	49539 8.53	21690 45.40	Метод спутниковы х геодезическ их измерений (определени й)	$Mt=\sqrt{(0.07^2+0.07^2)}$ =0.10	–
н850У	–	–	49539 4.25	21690 41.22	Метод спутниковы х геодезическ их измерений (определени й)	$Mt=\sqrt{(0.07^2+0.07^2)}$ =0.10	–
н849У	–	–	49539 6.61	21690 38.72	Метод спутниковы	$Mt=\sqrt{(0.07^2+0.07^2)}$ =0.10	–

					х геодезическ их измерений (определени й)		
н841У	–	–	49540 0.94	21690 42.87	Метод спутниковы х геодезическ их измерений (определени й)	$Mt=\sqrt{(0.07^2+0.07^2)}$ =0.10	–

2. Сведения о частях границ уточняемого земельного участка с кадастровым номером 32:28:0015728:136

Обозначение части границ		Горизонтальное проложение (S), м	Описание прохождения части границ	Сведения о согласовании местоположения границ (согласовано/спорное)
от т.	до т.			
1	2	3	4	5
н841У	н839У	3.49	–	–
н839У	н850У	5.98	–	–
н850У	н849У	3.44	–	–
н849У	н841У	6.00	–	–

3. Сведения о характеристиках уточняемого земельного участка с кадастровым номером 32:28:0015728:136

№ п/п	Наименование характеристики земельного участка	Значение характеристики
1	2	3
1.	Адрес земельного участка	–
1.1	Сведения о местоположении земельного участка (при отсутствии адреса) в структурированном в соответствии с федеральной информационной адресной системой виде	Российская Федерация, Брянская обл.
1.2	Дополнительные сведения о местоположении земельного участка	городской округ Брянск, г. Брянск, территория ГО Бежичи-3, д 121
2.	Площадь земельного участка ± величина	21 кв.м ± 0.91 кв.м

	погрешности определения (вычисления) площади ($P \pm \Delta P$), м ²	
3.	Формула, примененная для вычисления предельной погрешности определения площади земельного участка с подставленными значениями и итоговые (вычисленные) значения (ΔP), м ²	$\Delta P = 2 * 0.10 * \sqrt{21} * \sqrt{((1 + 1.00^2)/(2 * 1.00))} = 0.91$
4.	Площадь земельного участка согласно сведениям Единого государственного реестра недвижимости ($P_{\text{кад}}$), м ²	21
5.	Оценка расхождения P и $P_{\text{кад}}$ ($P - P_{\text{кад}}$), м ²	0 кв.м
6.	Предельные минимальный и максимальный размеры земельного участка ($P_{\text{мин}}$ и $P_{\text{макс}}$), м ²	24
7.	Вид (виды) разрешенного использования	–
7.1	Дополнительные сведения об использовании земельного участка	–
8.	Кадастровый или иной государственный учетный номер (инвентарный) здания, сооружения, объекта незавершенного строительства, расположенного на земельном участке	32:28:0015728:1351
9.	Сведения о земельных участках (землях общего пользования, территории общего пользования), посредством которых обеспечивается доступ	–
10.	Иные сведения	–
4. Пояснения к сведениям об уточняемом земельном участке с кадастровым номером:		
<u>32:28:0015728:136</u>		
1.	–	

Сведения об уточняемых земельных участках

1. Сведения о характерных точках границ уточняемого земельного участка с кадастровым номером 32:28:0015728:139

Система координат МСК-32, зона 2

Зона № 2

Обозначение характерных точек границ	Координаты, м				Метод определения координат	Формулы, примененные для расчета средней квадратической погрешности определения координат характерных точек границ (Mt), с подставленными в такие формулы значениями и итоговые (вычисленные) значения Mt, м	Описание закрепления точки
	содержатся в Едином государственном реестре недвижимости		определены в результате выполнения комплексных кадастровых работ				
	X	Y	X	Y			
1	2	3	4	5	6	7	8
н836У	–	–	49539 3.80	21690 50.43	Метод спутниковы х геодезическ их измерений (определени й)	$Mt=\sqrt{(0.07^2+0.07^2)}$ =0.10	–
н834У	–	–	49539 3.67	21690 50.56	Метод спутниковы х геодезическ их измерений (определени й)	$Mt=\sqrt{(0.07^2+0.07^2)}$ =0.10	–
н832У	–	–	49539 1.40	21690 52.99	Метод спутниковы х геодезическ их измерений (определени й)	$Mt=\sqrt{(0.07^2+0.07^2)}$ =0.10	–
н853У	–	–	49538 6.99	21690 48.76	Метод спутниковы	$Mt=\sqrt{(0.07^2+0.07^2)}$ =0.10	–

					х геодезическ их измерений (определени й)		
н852У	–	–	49538 9.38	21690 46.33	Метод спутниковы х геодезическ их измерений (определени й)	$Mt=\sqrt{(0.07^2+0.07^2)}$ =0.10	–
н836У	–	–	49539 3.80	21690 50.43	Метод спутниковы х геодезическ их измерений (определени й)	$Mt=\sqrt{(0.07^2+0.07^2)}$ =0.10	–

2. Сведения о частях границ уточняемого земельного участка с кадастровым номером 32:28:0015728:139

Обозначение части границ		Горизонтальное проложение (S), м	Описание прохождения части границ	Сведения о согласовании местоположения границ (согласовано/спорное)
от т.	до т.			
1	2	3	4	5
н836У	н834У	0.18	–	–
н834У	н832У	3.33	–	–
н832У	н853У	6.11	–	–
н853У	н852У	3.41	–	–
н852У	н836У	6.03	–	–

3. Сведения о характеристиках уточняемого земельного участка с кадастровым номером 32:28:0015728:139

№ п/п	Наименование характеристики земельного участка	Значение характеристики
1	2	3
1.	Адрес земельного участка	–

1.1	Сведения о местоположении земельного участка (при отсутствии адреса) в структурированном в соответствии с федеральной информационной адресной системой виде	Российская Федерация, Брянская обл.
1.2	Дополнительные сведения о местоположении земельного участка	городской округ Брянск, г. Брянск, территория ГО Бежичи-3, уч 124
2.	Площадь земельного участка \pm величина погрешности определения (вычисления) площади ($P \pm \Delta P$), м ²	21 кв.м \pm 0.92 кв.м
3.	Формула, примененная для вычисления предельной погрешности определения площади земельного участка с подставленными значениями и итоговые (вычисленные) значения (ΔP), м ²	$\Delta P = 2 * 0.10 * \sqrt{21} * \sqrt{((1 + 1.02^2)/(2 * 1.02))} = 0.92$
4.	Площадь земельного участка согласно сведениям Единого государственного реестра недвижимости ($P_{\text{кад}}$), м ²	21
5.	Оценка расхождения P и $P_{\text{кад}}$ ($P - P_{\text{кад}}$), м ²	0 кв.м
6.	Предельные минимальный и максимальный размеры земельного участка ($P_{\text{мин}}$ и $P_{\text{макс}}$), м ²	24
7.	Вид (виды) разрешенного использования	–
7.1	Дополнительные сведения об использовании земельного участка	–
8.	Кадастровый или иной государственный учетный номер (инвентарный) здания, сооружения, объекта незавершенного строительства, расположенного на земельном участке	32:28:0015728:1179
9.	Сведения о земельных участках (землях общего пользования, территории общего пользования), посредством которых обеспечивается доступ	–
10.	Иные сведения	–
4. Пояснения к сведениям об уточняемом земельном участке с кадастровым номером:		
<u>32:28:0015728:139</u>		
1.	–	

Сведения об уточняемых земельных участках

1. Сведения о характерных точках границ уточняемого земельного участка с кадастровым номером 32:28:0015728:140

Система координат МСК-32, зона 2

Зона № 2

Обозначение характерных точек границ	Координаты, м				Метод определения координат	Формулы, примененные для расчета средней квадратической погрешности определения координат характерных точек границ (Mt), с подставленными в такие формулы значениями и итоговые (вычисленные) значения Mt, м	Описание закрепления точки
	содержатся в Едином государственном реестре недвижимости		определены в результате выполнения комплексных кадастровых работ				
	X	Y	X	Y			
1	2	3	4	5	6	7	8
н832У	–	–	49539 1.40	21690 52.99	Метод спутниковы х геодезическ их измерений (определени й)	$Mt = \sqrt{(0.07^2 + 0.07^2)}$ =0.10	–
н830У	–	–	49538 8.88	21690 55.58	Метод спутниковы х геодезическ их измерений (определени й)	$Mt = \sqrt{(0.07^2 + 0.07^2)}$ =0.10	–
н854У	–	–	49538 4.60	21690 51.40	Метод спутниковы х геодезическ их измерений (определени й)	$Mt = \sqrt{(0.07^2 + 0.07^2)}$ =0.10	–
н853У	–	–	49538 6.99	21690 48.76	Метод спутниковы	$Mt = \sqrt{(0.07^2 + 0.07^2)}$ =0.10	–

					х геодезическ их измерений (определени й)		
н832У	–	–	49539 1.40	21690 52.99	Метод спутниковы х геодезическ их измерений (определени й)	$Mt=\sqrt{(0.07^2+0.07^2)}$ =0.10	–

2. Сведения о частях границ уточняемого земельного участка с кадастровым номером 32:28:0015728:140

Обозначение части границ		Горизонтальное проложение (S), м	Описание прохождения части границ	Сведения о согласовании местоположения границ (согласовано/спорное)
от т.	до т.			
1	2	3	4	5
н832У	н830У	3.61	–	–
н830У	н854У	5.98	–	–
н854У	н853У	3.56	–	–
н853У	н832У	6.11	–	–

3. Сведения о характеристиках уточняемого земельного участка с кадастровым номером 32:28:0015728:140

№ п/п	Наименование характеристики земельного участка	Значение характеристики
1	2	3
1.	Адрес земельного участка	–
1.1	Сведения о местоположении земельного участка (при отсутствии адреса) в структурированном в соответствии с федеральной информационной адресной системой виде	Российская Федерация, Брянская обл.
1.2	Дополнительные сведения о местоположении земельного участка	городской округ Брянск, г. Брянск, территория ГО Бежичи-3, д 125
2.	Площадь земельного участка ± величина	22 кв.м ± 0.93 кв.м

	погрешности определения (вычисления) площади ($P \pm \Delta P$), м ²	
3.	Формула, примененная для вычисления предельной погрешности определения площади земельного участка с подставленными значениями и итоговые (вычисленные) значения (ΔP), м ²	$\Delta P = 2 * 0.10 * \sqrt{22} * \sqrt{((1 + 1.00^2)/(2 * 1.00))} = 0.93$
4.	Площадь земельного участка согласно сведениям Единого государственного реестра недвижимости ($P_{\text{кад}}$), м ²	22
5.	Оценка расхождения P и $P_{\text{кад}}$ ($P - P_{\text{кад}}$), м ²	0 кв.м
6.	Предельные минимальный и максимальный размеры земельного участка ($P_{\text{мин}}$ и $P_{\text{макс}}$), м ²	24
7.	Вид (виды) разрешенного использования	–
7.1	Дополнительные сведения об использовании земельного участка	–
8.	Кадастровый или иной государственный учетный номер (инвентарный) здания, сооружения, объекта незавершенного строительства, расположенного на земельном участке	32:28:0015728:880
9.	Сведения о земельных участках (землях общего пользования, территории общего пользования), посредством которых обеспечивается доступ	–
10.	Иные сведения	–
4. Пояснения к сведениям об уточняемом земельном участке с кадастровым номером:		
<u>32:28:0015728:140</u>		
1.	–	

Сведения об уточняемых земельных участках

1. Сведения о характерных точках границ уточняемого земельного участка с кадастровым номером 32:28:0015728:583

Система координат МСК-32, зона 2

Зона № 2

Обозначение характерных точек границ	Координаты, м				Метод определения координат	Формулы, примененные для расчета средней квадратической погрешности определения координат характерных точек границ (Mt), с подставленными в такие формулы значениями и итоговые (вычисленные) значения Mt, м	Описание закрепления точки
	содержатся в Едином государственном реестре недвижимости		определены в результате выполнения комплексных кадастровых работ				
	X	Y	X	Y			
1	2	3	4	5	6	7	8
н828У	–	–	49538 6.50	21690 58.07	Метод спутниковы х геодезическ их измерений (определени й)	$Mt = \sqrt{(0.07^2 + 0.07^2)}$ =0.10	–
н826У	–	–	49538 4.06	21690 60.65	Метод спутниковы х геодезическ их измерений (определени й)	$Mt = \sqrt{(0.07^2 + 0.07^2)}$ =0.10	–
н856У	–	–	49537 9.68	21690 56.56	Метод спутниковы х геодезическ их измерений (определени й)	$Mt = \sqrt{(0.07^2 + 0.07^2)}$ =0.10	–
н855У	–	–	49538 2.13	21690 54.01	Метод спутниковы	$Mt = \sqrt{(0.07^2 + 0.07^2)}$ =0.10	–

					х геодезическ их измерений (определени й)		
н828У	–	–	49538 6.50	21690 58.07	Метод спутниковы х геодезическ их измерений (определени й)	$Mt=\sqrt{(0.07^2+0.07^2)}$ =0.10	–

2. Сведения о частях границ уточняемого земельного участка с кадастровым номером 32:28:0015728:583

Обозначение части границ		Горизонтальное проложение (S), м	Описание прохождения части границ	Сведения о согласовании местоположения границ (согласовано/спорное)
от т.	до т.			
1	2	3	4	5
н828У	н826У	3.55	–	–
н826У	н856У	5.99	–	–
н856У	н855У	3.54	–	–
н855У	н828У	5.96	–	–

3. Сведения о характеристиках уточняемого земельного участка с кадастровым номером 32:28:0015728:583

№ п/п	Наименование характеристики земельного участка	Значение характеристики
1	2	3
1.	Адрес земельного участка	–
1.1	Сведения о местоположении земельного участка (при отсутствии адреса) в структурированном в соответствии с федеральной информационной адресной системой виде	Российская Федерация, Брянская обл.
1.2	Дополнительные сведения о местоположении земельного участка	городской округ Брянск, г. Брянск, территория ГО Бежичи-3, д 127
2.	Площадь земельного участка ± величина	21 кв.м ± 0.92 кв.м

	погрешности определения (вычисления) площади ($P \pm \Delta P$), м ²	
3.	Формула, примененная для вычисления предельной погрешности определения площади земельного участка с подставленными значениями и итоговые (вычисленные) значения (ΔP), м ²	$\Delta P = 2 * 0.10 * \sqrt{21} * \sqrt{((1 + 1.03^2)/(2 * 1.03))} = 0.92$
4.	Площадь земельного участка согласно сведениям Единого государственного реестра недвижимости ($P_{\text{кад}}$), м ²	22
5.	Оценка расхождения P и $P_{\text{кад}}$ ($P - P_{\text{кад}}$), м ²	1 кв.м
6.	Предельные минимальный и максимальный размеры земельного участка ($P_{\text{мин}}$ и $P_{\text{макс}}$), м ²	24
7.	Вид (виды) разрешенного использования	–
7.1	Дополнительные сведения об использовании земельного участка	–
8.	Кадастровый или иной государственный учетный номер (инвентарный) здания, сооружения, объекта незавершенного строительства, расположенного на земельном участке	32:28:0015728:1354
9.	Сведения о земельных участках (землях общего пользования, территории общего пользования), посредством которых обеспечивается доступ	–
10.	Иные сведения	–
4. Пояснения к сведениям об уточняемом земельном участке с кадастровым номером:		
<u>32:28:0015728:583</u>		
1.	–	

Сведения об уточняемых земельных участках

1. Сведения о характерных точках границ уточняемого земельного участка с кадастровым номером 32:28:0015728:142

Система координат МСК-32, зона 2

Зона № 2

Обозначение характерных точек границ	Координаты, м				Метод определения координат	Формулы, примененные для расчета средней квадратической погрешности определения координат характерных точек границ (Mt), с подставленными в такие формулы значениями и итоговые (вычисленные) значения Mt, м	Описание закрепления точки
	содержатся в Едином государственном реестре недвижимости		определены в результате выполнения комплексных кадастровых работ				
	X	Y	X	Y			
1	2	3	4	5	6	7	8
н824У	–	–	49538 1.76	21690 63.13	Метод спутниковы х геодезическ их измерений (определени й)	$Mt = \sqrt{(0.07^2 + 0.07^2)}$ =0.10	–
н822У	–	–	49537 9.36	21690 65.66	Метод спутниковы х геодезическ их измерений (определени й)	$Mt = \sqrt{(0.07^2 + 0.07^2)}$ =0.10	–
н857У	–	–	49537 5.00	21690 61.45	Метод спутниковы х геодезическ их измерений (определени й)	$Mt = \sqrt{(0.07^2 + 0.07^2)}$ =0.10	–
н858У	–	–	49537 7.40	21690 58.93	Метод спутниковы	$Mt = \sqrt{(0.07^2 + 0.07^2)}$ =0.10	–

					х геодезическ их измерений (определени й)		
н824У	–	–	49538 1.76	21690 63.13	Метод спутниковы х геодезическ их измерений (определени й)	$Mt=\sqrt{(0.07^2+0.07^2)}$ =0.10	–

2. Сведения о частях границ уточняемого земельного участка с кадастровым номером 32:28:0015728:142

Обозначение части границ		Горизонтальное проложение (S), м	Описание прохождения части границ	Сведения о согласовании местоположения границ (согласовано/спорное)
от т.	до т.			
1	2	3	4	5
н824У	н822У	3.49	–	–
н822У	н857У	6.06	–	–
н857У	н858У	3.48	–	–
н858У	н824У	6.05	–	–

3. Сведения о характеристиках уточняемого земельного участка с кадастровым номером 32:28:0015728:142

№ п/п	Наименование характеристики земельного участка	Значение характеристики
1	2	3
1.	Адрес земельного участка	–
1.1	Сведения о местоположении земельного участка (при отсутствии адреса) в структурированном в соответствии с федеральной информационной адресной системой виде	Российская Федерация, Брянская обл.
1.2	Дополнительные сведения о местоположении земельного участка	городской округ Брянск, г. Брянск, территория ГО Бежичи-3, д 129
2.	Площадь земельного участка ± величина	21 кв.м ± 0.92 кв.м

	погрешности определения (вычисления) площади ($P \pm \Delta P$), м ²	
3.	Формула, примененная для вычисления предельной погрешности определения площади земельного участка с подставленными значениями и итоговые (вычисленные) значения (ΔP), м ²	$\Delta P = 2 * 0.10 * \sqrt{21} * \sqrt{((1 + 1.00^2)/(2 * 1.00))} = 0.92$
4.	Площадь земельного участка согласно сведениям Единого государственного реестра недвижимости ($P_{\text{кад}}$), м ²	21
5.	Оценка расхождения P и $P_{\text{кад}}$ ($P - P_{\text{кад}}$), м ²	0 кв.м
6.	Предельные минимальный и максимальный размеры земельного участка ($P_{\text{мин}}$ и $P_{\text{макс}}$), м ²	24
7.	Вид (виды) разрешенного использования	–
7.1	Дополнительные сведения об использовании земельного участка	–
8.	Кадастровый или иной государственный учетный номер (инвентарный) здания, сооружения, объекта незавершенного строительства, расположенного на земельном участке	–
9.	Сведения о земельных участках (землях общего пользования, территории общего пользования), посредством которых обеспечивается доступ	–
10.	Иные сведения	–
4. Пояснения к сведениям об уточняемом земельном участке с кадастровым номером: <u>32:28:0015728:142</u>		
1.	–	

Сведения об уточняемых земельных участках

1. Сведения о характерных точках границ уточняемого земельного участка с кадастровым номером 32:28:0015728:143

Система координат МСК-32, зона 2

Зона № 2

Обозначение характерных точек границ	Координаты, м				Метод определения координат	Формулы, примененные для расчета средней квадратической погрешности определения координат характерных точек границ (Mt), с подставленными в такие формулы значениями и итоговые (вычисленные) значения Mt, м	Описание закрепления точки
	содержатся в Едином государственном реестре недвижимости		определены в результате выполнения комплексных кадастровых работ				
	X	Y	X	Y			
1	2	3	4	5	6	7	8
н819У	–	–	49537 6.82	21690 68.35	Метод спутниковых геодезических измерений (определений)	$Mt = \sqrt{(0.07^2 + 0.07^2)} = 0.10$	–
н817У	–	–	49537 4.49	21690 70.78	Метод спутниковых геодезических измерений (определений)	$Mt = \sqrt{(0.07^2 + 0.07^2)} = 0.10$	–
н860У	–	–	49537 0.10	21690 66.63	Метод спутниковых геодезических измерений (определений)	$Mt = \sqrt{(0.07^2 + 0.07^2)} = 0.10$	–
н859У	–	–	49537 2.43	21690 64.13	Метод спутниковых	$Mt = \sqrt{(0.07^2 + 0.07^2)} = 0.10$	–

					х геодезическ их измерений (определени й)		
н819У	–	–	49537 6.82	21690 68.35	Метод спутниковы х геодезическ их измерений (определени й)	$Mt=\sqrt{(0.07^2+0.07^2)}$ =0.10	–

2. Сведения о частях границ уточняемого земельного участка с кадастровым номером 32:28:0015728:143

Обозначение части границ		Горизонтальное проложение (S), м	Описание прохождения части границ	Сведения о согласовании местоположения границ (согласовано/спорное)
от т.	до т.			
1	2	3	4	5
н819У	н817У	3.37	–	–
н817У	н860У	6.04	–	–
н860У	н859У	3.42	–	–
н859У	н819У	6.09	–	–

3. Сведения о характеристиках уточняемого земельного участка с кадастровым номером 32:28:0015728:143

№ п/п	Наименование характеристики земельного участка	Значение характеристики
1	2	3
1.	Адрес земельного участка	–
1.1	Сведения о местоположении земельного участка (при отсутствии адреса) в структурированном в соответствии с федеральной информационной адресной системой виде	Российская Федерация, Брянская обл.
1.2	Дополнительные сведения о местоположении земельного участка	городской округ Брянск, г. Брянск, территория ГО Бежичи-3, д 131
2.	Площадь земельного участка ± величина	21 кв.м ± 0.91 кв.м

	погрешности определения (вычисления) площади ($P \pm \Delta P$), м ²	
3.	Формула, примененная для вычисления предельной погрешности определения площади земельного участка с подставленными значениями и итоговые (вычисленные) значения (ΔP), м ²	$\Delta P = 2 * 0.10 * \sqrt{21} * \sqrt{((1 + 1.01^2)/(2 * 1.01))} = 0.91$
4.	Площадь земельного участка согласно сведениям Единого государственного реестра недвижимости ($P_{\text{кад}}$), м ²	22
5.	Оценка расхождения P и $P_{\text{кад}}$ ($P - P_{\text{кад}}$), м ²	1 кв.м
6.	Предельные минимальный и максимальный размеры земельного участка ($P_{\text{мин}}$ и $P_{\text{макс}}$), м ²	24
7.	Вид (виды) разрешенного использования	–
7.1	Дополнительные сведения об использовании земельного участка	–
8.	Кадастровый или иной государственный учетный номер (инвентарный) здания, сооружения, объекта незавершенного строительства, расположенного на земельном участке	32:28:0015728:1341
9.	Сведения о земельных участках (землях общего пользования, территории общего пользования), посредством которых обеспечивается доступ	–
10.	Иные сведения	–
4. Пояснения к сведениям об уточняемом земельном участке с кадастровым номером:		
<u>32:28:0015728:143</u>		
1.	–	

Сведения об уточняемых земельных участках

1. Сведения о характерных точках границ уточняемого земельного участка с кадастровым номером 32:28:0015728:145

Система координат МСК-32, зона 2

Зона № 2

Обозначение характерных точек границ	Координаты, м				Метод определения координат	Формулы, примененные для расчета средней квадратической погрешности определения координат характерных точек границ (Mt), с подставленными в такие формулы значениями и итоговые (вычисленные) значения Mt, м	Описание закрепления точки
	содержатся в Едином государственном реестре недвижимости		определены в результате выполнения комплексных кадастровых работ				
	X	Y	X	Y			
1	2	3	4	5	6	7	8
н815У	–	–	49537 2.13	21690 73.28	Метод спутниковых геодезических измерений (определений)	$Mt = \sqrt{(0.07^2 + 0.07^2)} = 0.10$	–
н813У	–	–	49536 9.89	21690 75.79	Метод спутниковых геодезических измерений (определений)	$Mt = \sqrt{(0.07^2 + 0.07^2)} = 0.10$	–
н862У	–	–	49536 5.34	21690 71.58	Метод спутниковых геодезических измерений (определений)	$Mt = \sqrt{(0.07^2 + 0.07^2)} = 0.10$	–
н861У	–	–	49536 7.67	21690 69.19	Метод спутниковых	$Mt = \sqrt{(0.07^2 + 0.07^2)} = 0.10$	–

					х геодезическ их измерений (определени й)		
н815У	–	–	49537 2.13	21690 73.28	Метод спутниковы х геодезическ их измерений (определени й)	$Mt=\sqrt{(0.07^2+0.07^2)}$ =0.10	–

2. Сведения о частях границ уточняемого земельного участка с кадастровым номером 32:28:0015728:145

Обозначение части границ		Горизонтальное проложение (S), м	Описание прохождения части границ	Сведения о согласовании местоположения границ (согласовано/спорное)
от т.	до т.			
1	2	3	4	5
н815У	н813У	3.36	–	–
н813У	н862У	6.20	–	–
н862У	н861У	3.34	–	–
н861У	н815У	6.05	–	–

3. Сведения о характеристиках уточняемого земельного участка с кадастровым номером 32:28:0015728:145

№ п/п	Наименование характеристики земельного участка	Значение характеристики
1	2	3
1.	Адрес земельного участка	–
1.1	Сведения о местоположении земельного участка (при отсутствии адреса) в структурированном в соответствии с федеральной информационной адресной системой виде	Российская Федерация, Брянская обл.
1.2	Дополнительные сведения о местоположении земельного участка	городской округ Брянск, г. Брянск, территория ГО Бежичи-3, д 133
2.	Площадь земельного участка ± величина	21 кв.м ± 0.91 кв.м

	погрешности определения (вычисления) площади ($P \pm \Delta P$), м ²	
3.	Формула, примененная для вычисления предельной погрешности определения площади земельного участка с подставленными значениями и итоговые (вычисленные) значения (ΔP), м ²	$\Delta P = 2 * 0.10 * \sqrt{21} * \sqrt{((1 + 1.03^2)/(2 * 1.03))} = 0.91$
4.	Площадь земельного участка согласно сведениям Единого государственного реестра недвижимости ($P_{\text{кад}}$), м ²	21
5.	Оценка расхождения P и $P_{\text{кад}}$ ($P - P_{\text{кад}}$), м ²	0 кв.м
6.	Предельные минимальный и максимальный размеры земельного участка ($P_{\text{мин}}$ и $P_{\text{макс}}$), м ²	24
7.	Вид (виды) разрешенного использования	–
7.1	Дополнительные сведения об использовании земельного участка	–
8.	Кадастровый или иной государственный учетный номер (инвентарный) здания, сооружения, объекта незавершенного строительства, расположенного на земельном участке	32:28:0015728:668
9.	Сведения о земельных участках (землях общего пользования, территории общего пользования), посредством которых обеспечивается доступ	–
10.	Иные сведения	–
4. Пояснения к сведениям об уточняемом земельном участке с кадастровым номером:		
<u>32:28:0015728:145</u>		
1.	–	

Сведения об уточняемых земельных участках

1. Сведения о характерных точках границ уточняемого земельного участка с кадастровым номером 32:28:0015728:146

Система координат МСК-32, зона 2

Зона № 2

Обозначение характерных точек границ	Координаты, м				Метод определения координат	Формулы, примененные для расчета средней квадратической погрешности определения координат характерных точек границ (Mt), с подставленными в такие формулы значениями и итоговые (вычисленные) значения Mt, м	Описание закрепления точки
	содержатся в Едином государственном реестре недвижимости		определены в результате выполнения комплексных кадастровых работ				
	X	Y	X	Y			
1	2	3	4	5	6	7	8
н813У	–	–	49536 9.89	21690 75.79	Метод спутниковы х геодезическ их измерений (определени й)	$Mt=\sqrt{(0.07^2+0.07^2)}$ =0.10	–
н811У	–	–	49536 7.33	21690 78.52	Метод спутниковы х геодезическ их измерений (определени й)	$Mt=\sqrt{(0.07^2+0.07^2)}$ =0.10	–
н863У	–	–	49536 2.74	21690 74.39	Метод спутниковы х геодезическ их измерений (определени й)	$Mt=\sqrt{(0.07^2+0.07^2)}$ =0.10	–
н862У	–	–	49536 5.34	21690 71.58	Метод спутниковы	$Mt=\sqrt{(0.07^2+0.07^2)}$ =0.10	–

					х геодезическ их измерений (определени й)		
н813У	–	–	49536 9.89	21690 75.79	Метод спутниковы х геодезическ их измерений (определени й)	$Mt=\sqrt{(0.07^2+0.07^2)}$ =0.10	–

2. Сведения о частях границ уточняемого земельного участка с кадастровым номером 32:28:0015728:146

Обозначение части границ		Горизонтальное проложение (S), м	Описание прохождения части границ	Сведения о согласовании местоположения границ (согласовано/спорное)
от т.	до т.			
1	2	3	4	5
н813У	н811У	3.74	–	–
н811У	н863У	6.17	–	–
н863У	н862У	3.83	–	–
н862У	н813У	6.20	–	–

3. Сведения о характеристиках уточняемого земельного участка с кадастровым номером 32:28:0015728:146

№ п/п	Наименование характеристики земельного участка	Значение характеристики
1	2	3
1.	Адрес земельного участка	–
1.1	Сведения о местоположении земельного участка (при отсутствии адреса) в структурированном в соответствии с федеральной информационной адресной системой виде	Российская Федерация, Брянская обл.
1.2	Дополнительные сведения о местоположении земельного участка	городской округ Брянск, г. Брянск, территория ГО Бежичи-3, д 134
2.	Площадь земельного участка ± величина	23 кв.м ± 0.97 кв.м

	погрешности определения (вычисления) площади ($P \pm \Delta P$), м ²	
3.	Формула, примененная для вычисления предельной погрешности определения площади земельного участка с подставленными значениями и итоговые (вычисленные) значения (ΔP), м ²	$\Delta P = 2 * 0.10 * \sqrt{23} * \sqrt{((1 + 1.03^2)/(2 * 1.03))} = 0.97$
4.	Площадь земельного участка согласно сведениям Единого государственного реестра недвижимости ($P_{\text{кад}}$), м ²	22
5.	Оценка расхождения P и $P_{\text{кад}}$ ($P - P_{\text{кад}}$), м ²	1 кв.м
6.	Предельные минимальный и максимальный размеры земельного участка ($P_{\text{мин}}$ и $P_{\text{макс}}$), м ²	24
7.	Вид (виды) разрешенного использования	–
7.1	Дополнительные сведения об использовании земельного участка	–
8.	Кадастровый или иной государственный учетный номер (инвентарный) здания, сооружения, объекта незавершенного строительства, расположенного на земельном участке	–
9.	Сведения о земельных участках (землях общего пользования, территории общего пользования), посредством которых обеспечивается доступ	–
10.	Иные сведения	–
4. Пояснения к сведениям об уточняемом земельном участке с кадастровым номером:		
<u>32:28:0015728:146</u>		
1.	–	

Сведения об уточняемых земельных участках

1. Сведения о характерных точках границ уточняемого земельного участка с кадастровым номером 32:28:0015728:147

Система координат МСК-32, зона 2

Зона № 2

Обозначение характерных точек границ	Координаты, м				Метод определения координат	Формулы, примененные для расчета средней квадратической погрешности определения координат характерных точек границ (Mt), с подставленными в такие формулы значениями и итоговые (вычисленные) значения Mt, м	Описание закрепления точки
	содержатся в Едином государственном реестре недвижимости		определены в результате выполнения комплексных кадастровых работ				
	X	Y	X	Y			
1	2	3	4	5	6	7	8
н811У	–	–	49536 7.33	21690 78.52	Метод спутниковых геодезических измерений (определений)	$Mt = \sqrt{(0.07^2 + 0.07^2)} = 0.10$	–
65	–	–	49536 4.85	21690 81.23	Метод спутниковых геодезических измерений (определений)	$Mt = \sqrt{(0.07^2 + 0.07^2)} = 0.10$	–
н864У	–	–	49536 0.42	21690 76.83	Метод спутниковых геодезических измерений (определений)	$Mt = \sqrt{(0.07^2 + 0.07^2)} = 0.10$	–
н863У	–	–	49536 2.74	21690 74.39	Метод спутниковых	$Mt = \sqrt{(0.07^2 + 0.07^2)} = 0.10$	–

					х геодезическ их измерений (определени й)		
н811У	–	–	49536 7.33	21690 78.52	Метод спутниковы х геодезическ их измерений (определени й)	$Mt=\sqrt{(0.07^2+0.07^2)}$ =0.10	–

2. Сведения о частях границ уточняемого земельного участка с кадастровым номером 32:28:0015728:147

Обозначение части границ		Горизонтальное проложение (S), м	Описание прохождения части границ	Сведения о согласовании местоположения границ (согласовано/спорное)
от т.	до т.			
1	2	3	4	5
н811У	65	3.67	–	–
65	н864У	6.24	–	–
н864У	н863У	3.37	–	–
н863У	н811У	6.17	–	–

3. Сведения о характеристиках уточняемого земельного участка с кадастровым номером 32:28:0015728:147

№ п/п	Наименование характеристики земельного участка	Значение характеристики
1	2	3
1.	Адрес земельного участка	–
1.1	Сведения о местоположении земельного участка (при отсутствии адреса) в структурированном в соответствии с федеральной информационной адресной системой виде	Российская Федерация, Брянская обл.
1.2	Дополнительные сведения о местоположении земельного участка	городской округ Брянск, г. Брянск, территория ГО Бежичи-3, д 135
2.	Площадь земельного участка ± величина	22 кв.м ± 0.93 кв.м

	погрешности определения (вычисления) площади ($P \pm \Delta P$), м ²	
3.	Формула, примененная для вычисления предельной погрешности определения площади земельного участка с подставленными значениями и итоговые (вычисленные) значения (ΔP), м ²	$\Delta P = 2 * 0.10 * \sqrt{22} * \sqrt{((1 + 1.01^2)/(2 * 1.01))} = 0.93$
4.	Площадь земельного участка согласно сведениям Единого государственного реестра недвижимости ($P_{\text{кад}}$), м ²	22
5.	Оценка расхождения P и $P_{\text{кад}}$ ($P - P_{\text{кад}}$), м ²	0 кв.м
6.	Предельные минимальный и максимальный размеры земельного участка ($P_{\text{мин}}$ и $P_{\text{макс}}$), м ²	24
7.	Вид (виды) разрешенного использования	–
7.1	Дополнительные сведения об использовании земельного участка	–
8.	Кадастровый или иной государственный учетный номер (инвентарный) здания, сооружения, объекта незавершенного строительства, расположенного на земельном участке	32:28:0015728:895
9.	Сведения о земельных участках (землях общего пользования, территории общего пользования), посредством которых обеспечивается доступ	–
10.	Иные сведения	–
4. Пояснения к сведениям об уточняемом земельном участке с кадастровым номером:		
<u>32:28:0015728:147</u>		
1.	–	

Сведения об уточняемых земельных участках

1. Сведения о характерных точках границ уточняемого земельного участка с кадастровым номером 32:28:0015728:148

Система координат МСК-32, зона 2

Зона № 2

Обозначение характерных точек границ	Координаты, м				Метод определения координат	Формулы, примененные для расчета средней квадратической погрешности определения координат характерных точек границ (Mt), с подставленными в такие формулы значениями и итоговые (вычисленные) значения Mt, м	Описание закрепления точки
	содержатся в Едином государственном реестре недвижимости		определены в результате выполнения комплексных кадастровых работ				
	X	Y	X	Y			
1	2	3	4	5	6	7	8
65	–	–	49536 4.85	21690 81.23	Метод спутниковых геодезических измерений (определений)	$Mt = \sqrt{(0.07^2 + 0.07^2)} = 0.10$	–
н865У	–	–	49536 2.53	21690 83.68	Метод спутниковых геодезических измерений (определений)	$Mt = \sqrt{(0.07^2 + 0.07^2)} = 0.10$	–
н866У	–	–	49535 8.10	21690 79.28	Метод спутниковых геодезических измерений (определений)	$Mt = \sqrt{(0.07^2 + 0.07^2)} = 0.10$	–
н864У	–	–	49536 0.42	21690 76.83	Метод спутниковых	$Mt = \sqrt{(0.07^2 + 0.07^2)} = 0.10$	–

					х геодезическ их измерений (определени й)		
65	–	–	49536 4.85	21690 81.23	Метод спутниковы х геодезическ их измерений (определени й)	$Mt=\sqrt{(0.07^2+0.07^2)}$ =0.10	–

2. Сведения о частях границ уточняемого земельного участка с кадастровым номером 32:28:0015728:148

Обозначение части границ		Горизонтальное проложение (S), м	Описание прохождения части границ	Сведения о согласовании местоположения границ (согласовано/спорное)
от т.	до т.			
1	2	3	4	5
65	н865У	3.37	–	–
н865У	н866У	6.24	–	–
н866У	н864У	3.37	–	–
н864У	65	6.24	–	–

3. Сведения о характеристиках уточняемого земельного участка с кадастровым номером 32:28:0015728:148

№ п/п	Наименование характеристики земельного участка	Значение характеристики
1	2	3
1.	Адрес земельного участка	–
1.1	Сведения о местоположении земельного участка (при отсутствии адреса) в структурированном в соответствии с федеральной информационной адресной системой виде	Российская Федерация, Брянская обл.
1.2	Дополнительные сведения о местоположении земельного участка	городской округ Брянск, г. Брянск, территория ГО Бежичи-3, д 136
2.	Площадь земельного участка ± величина	21 кв.м ± 0.92 кв.м

	погрешности определения (вычисления) площади ($P \pm \Delta P$), м ²	
3.	Формула, примененная для вычисления предельной погрешности определения площади земельного участка с подставленными значениями и итоговые (вычисленные) значения (ΔP), м ²	$\Delta P = 2 * 0.10 * \sqrt{21} * \sqrt{((1 + 1.01^2)/(2 * 1.01))} = 0.92$
4.	Площадь земельного участка согласно сведениям Единого государственного реестра недвижимости ($P_{\text{кад}}$), м ²	21
5.	Оценка расхождения P и $P_{\text{кад}}$ ($P - P_{\text{кад}}$), м ²	0 кв.м
6.	Предельные минимальный и максимальный размеры земельного участка ($P_{\text{мин}}$ и $P_{\text{макс}}$), м ²	24
7.	Вид (виды) разрешенного использования	–
7.1	Дополнительные сведения об использовании земельного участка	–
8.	Кадастровый или иной государственный учетный номер (инвентарный) здания, сооружения, объекта незавершенного строительства, расположенного на земельном участке	32:28:0015728:896
9.	Сведения о земельных участках (землях общего пользования, территории общего пользования), посредством которых обеспечивается доступ	–
10.	Иные сведения	–
4. Пояснения к сведениям об уточняемом земельном участке с кадастровым номером:		
<u>32:28:0015728:148</u>		
1.	–	

Сведения об уточняемых земельных участках

1. Сведения о характерных точках границ уточняемого земельного участка с кадастровым номером 32:28:0015728:149

Система координат МСК-32, зона 2

Зона № 2

Обозначение характерных точек границ	Координаты, м				Метод определения координат	Формулы, примененные для расчета средней квадратической погрешности определения координат характерных точек границ (Mt), с подставленными в такие формулы значениями и итоговые (вычисленные) значения Mt, м	Описание закрепления точки
	содержатся в Едином государственном реестре недвижимости		определены в результате выполнения комплексных кадастровых работ				
	X	Y	X	Y			
1	2	3	4	5	6	7	8
н865У	–	–	49536 2.53	21690 83.68	Метод спутниковых геодезических измерений (определений)	$Mt = \sqrt{(0.07^2 + 0.07^2)} = 0.10$	–
63	–	–	49536 2.38	21690 83.85	Метод спутниковых геодезических измерений (определений)	$Mt = \sqrt{(0.07^2 + 0.07^2)} = 0.10$	–
н809У	–	–	49536 0.12	21690 86.18	Метод спутниковых геодезических измерений (определений)	$Mt = \sqrt{(0.07^2 + 0.07^2)} = 0.10$	–
н867У	–	–	49535 5.60	21690 81.88	Метод спутниковых	$Mt = \sqrt{(0.07^2 + 0.07^2)} = 0.10$	–

					х геодезическ их измерений (определени й)		
н866У	–	–	49535 8.10	21690 79.28	Метод спутниковы х геодезическ их измерений (определени й)	$Mt=\sqrt{(0.07^2+0.07^2)}$ =0.10	–
н865У	–	–	49536 2.53	21690 83.68	Метод спутниковы х геодезическ их измерений (определени й)	$Mt=\sqrt{(0.07^2+0.07^2)}$ =0.10	–

2. Сведения о частях границ уточняемого земельного участка с кадастровым номером 32:28:0015728:149

Обозначение части границ		Горизонтальное проложение (S), м	Описание прохождения части границ	Сведения о согласовании местоположения границ (согласовано/спорное)
от т.	до т.			
1	2	3	4	5
н865У	63	0.23	–	–
63	н809У	3.25	–	–
н809У	н867У	6.24	–	–
н867У	н866У	3.61	–	–
н866У	н865У	6.24	–	–

3. Сведения о характеристиках уточняемого земельного участка с кадастровым номером 32:28:0015728:149

№ п/п	Наименование характеристики земельного участка	Значение характеристики
1	2	3
1.	Адрес земельного участка	–

1.1	Сведения о местоположении земельного участка (при отсутствии адреса) в структурированном в соответствии с федеральной информационной адресной системой виде	Российская Федерация, Брянская обл.
1.2	Дополнительные сведения о местоположении земельного участка	городской округ Брянск, г. Брянск, территория ГО Бежичи-3, д 137
2.	Площадь земельного участка \pm величина погрешности определения (вычисления) площади ($P \pm \Delta P$), м ²	22 кв.м \pm 0.94 кв.м
3.	Формула, примененная для вычисления предельной погрешности определения площади земельного участка с подставленными значениями и итоговые (вычисленные) значения (ΔP), м ²	$\Delta P = 2 * 0.10 * \sqrt{22} * \sqrt{((1 + 1.00^2)/(2 * 1.00))} = 0.94$
4.	Площадь земельного участка согласно сведениям Единого государственного реестра недвижимости ($P_{\text{кад}}$), м ²	22
5.	Оценка расхождения P и $P_{\text{кад}}$ ($P - P_{\text{кад}}$), м ²	0 кв.м
6.	Предельные минимальный и максимальный размеры земельного участка ($P_{\text{мин}}$ и $P_{\text{макс}}$), м ²	24
7.	Вид (виды) разрешенного использования	—
7.1	Дополнительные сведения об использовании земельного участка	—
8.	Кадастровый или иной государственный учетный номер (инвентарный) здания, сооружения, объекта незавершенного строительства, расположенного на земельном участке	32:28:0015728:1334
9.	Сведения о земельных участках (землях общего пользования, территории общего пользования), посредством которых обеспечивается доступ	—
10.	Иные сведения	—
4. Пояснения к сведениям об уточняемом земельном участке с кадастровым номером:		
<u>32:28:0015728:149</u>		
1.	—	

Сведения об уточняемых земельных участках

1. Сведения о характерных точках границ уточняемого земельного участка с кадастровым номером 32:28:0015728:152

Система координат МСК-32, зона 2

Зона № 2

Обозначение характерных точек границ	Координаты, м				Метод определения координат	Формулы, примененные для расчета средней квадратической погрешности определения координат характерных точек границ (Mt), с подставленными в такие формулы значениями и итоговые (вычисленные) значения Mt, м	Описание закрепления точки
	содержатся в Едином государственном реестре недвижимости		определены в результате выполнения комплексных кадастровых работ				
	X	Y	X	Y			
1	2	3	4	5	6	7	8
н920У	–	–	49539 5.46	21690 26.89	Метод спутниковых геодезических измерений (определений)	$Mt = \sqrt{(0.07^2 + 0.07^2)} = 0.10$	–
н917У	–	–	49539 3.03	21690 29.52	Метод спутниковых геодезических измерений (определений)	$Mt = \sqrt{(0.07^2 + 0.07^2)} = 0.10$	–
н919У	–	–	49538 8.66	21690 25.38	Метод спутниковых геодезических измерений (определений)	$Mt = \sqrt{(0.07^2 + 0.07^2)} = 0.10$	–
н921У	–	–	49539 1.14	21690 22.77	Метод спутниковых	$Mt = \sqrt{(0.07^2 + 0.07^2)} = 0.10$	–

					х геодезическ их измерений (определени й)		
н920У	–	–	49539 5.46	21690 26.89	Метод спутниковы х геодезическ их измерений (определени й)	$Mt=\sqrt{(0.07^2+0.07^2)}$ =0.10	–

2. Сведения о частях границ уточняемого земельного участка с кадастровым номером 32:28:0015728:152

Обозначение части границ		Горизонтальное проложение (S), м	Описание прохождения части границ	Сведения о согласовании местоположения границ (согласовано/спорное)
от т.	до т.			
1	2	3	4	5
н920У	н917У	3.58	–	–
н917У	н919У	6.02	–	–
н919У	н921У	3.60	–	–
н921У	н920У	5.97	–	–

3. Сведения о характеристиках уточняемого земельного участка с кадастровым номером 32:28:0015728:152

№ п/п	Наименование характеристики земельного участка	Значение характеристики
1	2	3
1.	Адрес земельного участка	–
1.1	Сведения о местоположении земельного участка (при отсутствии адреса) в структурированном в соответствии с федеральной информационной адресной системой виде	Российская Федерация, Брянская обл.
1.2	Дополнительные сведения о местоположении земельного участка	городской округ Брянск, г. Брянск, территория ГО Бежичи-3, д 141
2.	Площадь земельного участка ± величина	22 кв.м ± 0.93 кв.м

	погрешности определения (вычисления) площади ($P \pm \Delta P$), м ²	
3.	Формула, примененная для вычисления предельной погрешности определения площади земельного участка с подставленными значениями и итоговые (вычисленные) значения (ΔP), м ²	$\Delta P = 2 * 0.10 * \sqrt{22} * \sqrt{((1 + 1.01^2)/(2 * 1.01))} = 0.93$
4.	Площадь земельного участка согласно сведениям Единого государственного реестра недвижимости ($P_{\text{кад}}$), м ²	21
5.	Оценка расхождения P и $P_{\text{кад}}$ ($P - P_{\text{кад}}$), м ²	1 кв.м
6.	Предельные минимальный и максимальный размеры земельного участка ($P_{\text{мин}}$ и $P_{\text{макс}}$), м ²	24
7.	Вид (виды) разрешенного использования	–
7.1	Дополнительные сведения об использовании земельного участка	–
8.	Кадастровый или иной государственный учетный номер (инвентарный) здания, сооружения, объекта незавершенного строительства, расположенного на земельном участке	32:28:0015728:1088
9.	Сведения о земельных участках (землях общего пользования, территории общего пользования), посредством которых обеспечивается доступ	–
10.	Иные сведения	–
4. Пояснения к сведениям об уточняемом земельном участке с кадастровым номером: <u>32:28:0015728:152</u>		
1.	–	

Сведения об уточняемых земельных участках

1. Сведения о характерных точках границ уточняемого земельного участка с кадастровым номером 32:28:0015728:153

Система координат МСК-32, зона 2

Зона № 2

Обозначение характерных точек границ	Координаты, м				Метод определения координат	Формулы, примененные для расчета средней квадратической погрешности определения координат характерных точек границ (Mt), с подставленными в такие формулы значениями и итоговые (вычисленные) значения Mt, м	Описание закрепления точки
	содержатся в Едином государственном реестре недвижимости		определены в результате выполнения комплексных кадастровых работ				
	X	Y	X	Y			
1	2	3	4	5	6	7	8
н917У	–	–	49539 3.03	21690 29.52	Метод спутниковы х геодезическ их измерений (определени й)	$Mt = \sqrt{(0.07^2 + 0.07^2)}$ =0.10	–
н915У	–	–	49539 0.51	21690 32.09	Метод спутниковы х геодезическ их измерений (определени й)	$Mt = \sqrt{(0.07^2 + 0.07^2)}$ =0.10	–
н916У	–	–	49538 6.09	21690 27.96	Метод спутниковы х геодезическ их измерений (определени й)	$Mt = \sqrt{(0.07^2 + 0.07^2)}$ =0.10	–
н918У	–	–	49538 6.18	21690 27.86	Метод спутниковы	$Mt = \sqrt{(0.07^2 + 0.07^2)}$ =0.10	–

					х геодезическ их измерений (определени й)		
н919У	–	–	49538 8.66	21690 25.38	Метод спутниковы х геодезическ их измерений (определени й)	$Mt=\sqrt{(0.07^2+0.07^2)}$ =0.10	–
н917У	–	–	49539 3.03	21690 29.52	Метод спутниковы х геодезическ их измерений (определени й)	$Mt=\sqrt{(0.07^2+0.07^2)}$ =0.10	–

2. Сведения о частях границ уточняемого земельного участка с кадастровым номером 32:28:0015728:153

Обозначение части границ		Горизонтальное проложение (S), м	Описание прохождения части границ	Сведения о согласовании местоположения границ (согласовано/спорное)
от т.	до т.			
1	2	3	4	5
н917У	н915У	3.60	–	–
н915У	н916У	6.05	–	–
н916У	н918У	0.13	–	–
н918У	н919У	3.51	–	–
н919У	н917У	6.02	–	–

3. Сведения о характеристиках уточняемого земельного участка с кадастровым номером 32:28:0015728:153

№ п/п	Наименование характеристики земельного участка	Значение характеристики
1	2	3
1.	Адрес земельного участка	–

1.1	Сведения о местоположении земельного участка (при отсутствии адреса) в структурированном в соответствии с федеральной информационной адресной системой виде	Российская Федерация, Брянская обл.
1.2	Дополнительные сведения о местоположении земельного участка	городской округ Брянск, г. Брянск, территория ГО Бежичи-3, д 142
2.	Площадь земельного участка \pm величина погрешности определения (вычисления) площади ($P \pm \Delta P$), м ²	22 кв.м \pm 0.94 кв.м
3.	Формула, примененная для вычисления предельной погрешности определения площади земельного участка с подставленными значениями и итоговые (вычисленные) значения (ΔP), м ²	$\Delta P = 2 * 0.10 * \sqrt{22} * \sqrt{((1 + 1.03^2)/(2 * 1.03))} = 0.94$
4.	Площадь земельного участка согласно сведениям Единого государственного реестра недвижимости ($P_{\text{кад}}$), м ²	23
5.	Оценка расхождения P и $P_{\text{кад}}$ ($P - P_{\text{кад}}$), м ²	1 кв.м
6.	Предельные минимальный и максимальный размеры земельного участка ($P_{\text{мин}}$ и $P_{\text{макс}}$), м ²	24
7.	Вид (виды) разрешенного использования	–
7.1	Дополнительные сведения об использовании земельного участка	–
8.	Кадастровый или иной государственный учетный номер (инвентарный) здания, сооружения, объекта незавершенного строительства, расположенного на земельном участке	32:28:0015728:1352
9.	Сведения о земельных участках (землях общего пользования, территории общего пользования), посредством которых обеспечивается доступ	–
10.	Иные сведения	–
4. Пояснения к сведениям об уточняемом земельном участке с кадастровым номером:		
<u>32:28:0015728:153</u>		
1.	–	

Сведения об уточняемых земельных участках

1. Сведения о характерных точках границ уточняемого земельного участка с кадастровым номером 32:28:0015728:155

Система координат МСК-32, зона 2

Зона № 2

Обозначение характерных точек границ	Координаты, м				Метод определения координат	Формулы, примененные для расчета средней квадратической погрешности определения координат характерных точек границ (Mt), с подставленными в такие формулы значениями и итоговые (вычисленные) значения Mt, м	Описание закрепления точки
	содержатся в Едином государственном реестре недвижимости		определены в результате выполнения комплексных кадастровых работ				
	X	Y	X	Y			
1	2	3	4	5	6	7	8
н913У	–	–	49538 8.07	21690 34.67	Метод спутниковых геодезических измерений (определений)	$Mt = \sqrt{(0.07^2 + 0.07^2)} = 0.10$	–
н911У	–	–	49538 5.72	21690 37.23	Метод спутниковых геодезических измерений (определений)	$Mt = \sqrt{(0.07^2 + 0.07^2)} = 0.10$	–
н912У	–	–	49538 1.22	21690 33.09	Метод спутниковых геодезических измерений (определений)	$Mt = \sqrt{(0.07^2 + 0.07^2)} = 0.10$	–
н914У	–	–	49538 3.64	21690 30.54	Метод спутниковых	$Mt = \sqrt{(0.07^2 + 0.07^2)} = 0.10$	–

					х геодезическ их измерений (определени й)		
н913У	–	–	49538 8.07	21690 34.67	Метод спутниковы х геодезическ их измерений (определени й)	$Mt=\sqrt{(0.07^2+0.07^2)}$ =0.10	–

2. Сведения о частях границ уточняемого земельного участка с кадастровым номером 32:28:0015728:155

Обозначение части границ		Горизонтальное проложение (S), м	Описание прохождения части границ	Сведения о согласовании местоположения границ (согласовано/спорное)
от т.	до т.			
1	2	3	4	5
н913У	н911У	3.48	–	–
н911У	н912У	6.11	–	–
н912У	н914У	3.52	–	–
н914У	н913У	6.06	–	–

3. Сведения о характеристиках уточняемого земельного участка с кадастровым номером 32:28:0015728:155

№ п/п	Наименование характеристики земельного участка	Значение характеристики
1	2	3
1.	Адрес земельного участка	–
1.1	Сведения о местоположении земельного участка (при отсутствии адреса) в структурированном в соответствии с федеральной информационной адресной системой виде	Российская Федерация, Брянская обл.
1.2	Дополнительные сведения о местоположении земельного участка	городской округ Брянск, г. Брянск, территория ГО Бежичи-3, д 144
2.	Площадь земельного участка ± величина	21 кв.м ± 0.92 кв.м

	погрешности определения (вычисления) площади ($P \pm \Delta P$), м ²	
3.	Формула, примененная для вычисления предельной погрешности определения площади земельного участка с подставленными значениями и итоговые (вычисленные) значения (ΔP), м ²	$\Delta P = 2 * 0.10 * \sqrt{21} * \sqrt{((1 + 1.02^2)/(2 * 1.02))} = 0.92$
4.	Площадь земельного участка согласно сведениям Единого государственного реестра недвижимости ($P_{\text{кад}}$), м ²	22
5.	Оценка расхождения P и $P_{\text{кад}}$ ($P - P_{\text{кад}}$), м ²	1 кв.м
6.	Предельные минимальный и максимальный размеры земельного участка ($P_{\text{мин}}$ и $P_{\text{макс}}$), м ²	24
7.	Вид (виды) разрешенного использования	–
7.1	Дополнительные сведения об использовании земельного участка	–
8.	Кадастровый или иной государственный учетный номер (инвентарный) здания, сооружения, объекта незавершенного строительства, расположенного на земельном участке	32:28:0015728:905
9.	Сведения о земельных участках (землях общего пользования, территории общего пользования), посредством которых обеспечивается доступ	–
10.	Иные сведения	–
4. Пояснения к сведениям об уточняемом земельном участке с кадастровым номером:		
<u>32:28:0015728:155</u>		
1.	–	

Сведения об уточняемых земельных участках

1. Сведения о характерных точках границ уточняемого земельного участка с кадастровым номером 32:28:0015728:156

Система координат МСК-32, зона 2

Зона № 2

Обозначение характерных точек границ	Координаты, м				Метод определения координат	Формулы, примененные для расчета средней квадратической погрешности определения координат характерных точек границ (Mt), с подставленными в такие формулы значениями и итоговые (вычисленные) значения Mt, м	Описание закрепления точки
	содержатся в Едином государственном реестре недвижимости		определены в результате выполнения комплексных кадастровых работ				
	X	Y	X	Y			
1	2	3	4	5	6	7	8
н911У	–	–	49538 5.72	21690 37.23	Метод спутниковы х геодезическ их измерений (определени й)	$Mt = \sqrt{(0.07^2 + 0.07^2)}$ =0.10	–
н909У	–	–	49538 3.23	21690 39.87	Метод спутниковы х геодезическ их измерений (определени й)	$Mt = \sqrt{(0.07^2 + 0.07^2)}$ =0.10	–
н910У	–	–	49537 8.73	21690 35.73	Метод спутниковы х геодезическ их измерений (определени й)	$Mt = \sqrt{(0.07^2 + 0.07^2)}$ =0.10	–
н912У	–	–	49538 1.22	21690 33.09	Метод спутниковы	$Mt = \sqrt{(0.07^2 + 0.07^2)}$ =0.10	–

					х геодезическ их измерений (определени й)		
н911У	–	–	49538 5.72	21690 37.23	Метод спутниковы х геодезическ их измерений (определени й)	$Mt=\sqrt{(0.07^2+0.07^2)}$ =0.10	–

2. Сведения о частях границ уточняемого земельного участка с кадастровым номером 32:28:0015728:156

Обозначение части границ		Горизонтальное проложение (S), м	Описание прохождения части границ	Сведения о согласовании местоположения границ (согласовано/спорное)
от т.	до т.			
1	2	3	4	5
н911У	н909У	3.63	–	–
н909У	н910У	6.11	–	–
н910У	н912У	3.63	–	–
н912У	н911У	6.11	–	–

3. Сведения о характеристиках уточняемого земельного участка с кадастровым номером 32:28:0015728:156

№ п/п	Наименование характеристики земельного участка	Значение характеристики
1	2	3
1.	Адрес земельного участка	–
1.1	Сведения о местоположении земельного участка (при отсутствии адреса) в структурированном в соответствии с федеральной информационной адресной системой виде	Российская Федерация, Брянская обл.
1.2	Дополнительные сведения о местоположении земельного участка	городской округ Брянск, г. Брянск, территория ГО Бежичи-3, д 145
2.	Площадь земельного участка ± величина	22 кв.м ± 0.94 кв.м

	погрешности определения (вычисления) площади ($P \pm \Delta P$), м ²	
3.	Формула, примененная для вычисления предельной погрешности определения площади земельного участка с подставленными значениями и итоговые (вычисленные) значения (ΔP), м ²	$\Delta P = 2 * 0.10 * \sqrt{22} * \sqrt{((1 + 1.03^2)/(2 * 1.03))} = 0.94$
4.	Площадь земельного участка согласно сведениям Единого государственного реестра недвижимости ($P_{\text{кад}}$), м ²	23
5.	Оценка расхождения P и $P_{\text{кад}}$ ($P - P_{\text{кад}}$), м ²	1 кв.м
6.	Предельные минимальный и максимальный размеры земельного участка ($P_{\text{мин}}$ и $P_{\text{макс}}$), м ²	24
7.	Вид (виды) разрешенного использования	–
7.1	Дополнительные сведения об использовании земельного участка	–
8.	Кадастровый или иной государственный учетный номер (инвентарный) здания, сооружения, объекта незавершенного строительства, расположенного на земельном участке	32:28:0015728:906
9.	Сведения о земельных участках (землях общего пользования, территории общего пользования), посредством которых обеспечивается доступ	–
10.	Иные сведения	–
4. Пояснения к сведениям об уточняемом земельном участке с кадастровым номером:		
<u>32:28:0015728:156</u>		
1.	–	

Сведения об уточняемых земельных участках

1. Сведения о характерных точках границ уточняемого земельного участка с кадастровым номером 32:28:0015728:157

Система координат МСК-32, зона 2

Зона № 2

Обозначение характерных точек границ	Координаты, м				Метод определения координат	Формулы, примененные для расчета средней квадратической погрешности определения координат характерных точек границ (Mt), с подставленными в такие формулы значениями и итоговые (вычисленные) значения Mt, м	Описание закрепления точки
	содержатся в Едином государственном реестре недвижимости		определены в результате выполнения комплексных кадастровых работ				
	X	Y	X	Y			
1	2	3	4	5	6	7	8
н909У	–	–	49538 3.23	21690 39.87	Метод спутниковых геодезических измерений (определений)	$Mt = \sqrt{(0.07^2 + 0.07^2)} = 0.10$	–
н907У	–	–	49538 0.77	21690 42.49	Метод спутниковых геодезических измерений (определений)	$Mt = \sqrt{(0.07^2 + 0.07^2)} = 0.10$	–
н908У	–	–	49537 6.27	21690 38.28	Метод спутниковых геодезических измерений (определений)	$Mt = \sqrt{(0.07^2 + 0.07^2)} = 0.10$	–
н910У	–	–	49537 8.73	21690 35.73	Метод спутниковых	$Mt = \sqrt{(0.07^2 + 0.07^2)} = 0.10$	–

					х геодезическ их измерений (определени й)		
н909У	–	–	49538 3.23	21690 39.87	Метод спутниковы х геодезическ их измерений (определени й)	$Mt=\sqrt{(0.07^2+0.07^2)}$ =0.10	–

2. Сведения о частях границ уточняемого земельного участка с кадастровым номером 32:28:0015728:157

Обозначение части границ		Горизонтальное проложение (S), м	Описание прохождения части границ	Сведения о согласовании местоположения границ (согласовано/спорное)
от т.	до т.			
1	2	3	4	5
н909У	н907У	3.59	–	–
н907У	н908У	6.16	–	–
н908У	н910У	3.54	–	–
н910У	н909У	6.11	–	–

3. Сведения о характеристиках уточняемого земельного участка с кадастровым номером 32:28:0015728:157

№ п/п	Наименование характеристики земельного участка	Значение характеристики
1	2	3
1.	Адрес земельного участка	–
1.1	Сведения о местоположении земельного участка (при отсутствии адреса) в структурированном в соответствии с федеральной информационной адресной системой виде	Российская Федерация, Брянская обл.
1.2	Дополнительные сведения о местоположении земельного участка	городской округ Брянск, г. Брянск, территория ГО Бежичи-3, д 146
2.	Площадь земельного участка ± величина	22 кв.м ± 0.94 кв.м

	погрешности определения (вычисления) площади ($P \pm \Delta P$), м ²	
3.	Формула, примененная для вычисления предельной погрешности определения площади земельного участка с подставленными значениями и итоговые (вычисленные) значения (ΔP), м ²	$\Delta P = 2 * 0.10 * \sqrt{22} * \sqrt{((1 + 1.03^2)/(2 * 1.03))} = 0.94$
4.	Площадь земельного участка согласно сведениям Единого государственного реестра недвижимости ($P_{\text{кад}}$), м ²	22
5.	Оценка расхождения P и $P_{\text{кад}}$ ($P - P_{\text{кад}}$), м ²	0 кв.м
6.	Предельные минимальный и максимальный размеры земельного участка ($P_{\text{мин}}$ и $P_{\text{макс}}$), м ²	24
7.	Вид (виды) разрешенного использования	–
7.1	Дополнительные сведения об использовании земельного участка	–
8.	Кадастровый или иной государственный учетный номер (инвентарный) здания, сооружения, объекта незавершенного строительства, расположенного на земельном участке	32:28:0015728:1332
9.	Сведения о земельных участках (землях общего пользования, территории общего пользования), посредством которых обеспечивается доступ	–
10.	Иные сведения	–
4. Пояснения к сведениям об уточняемом земельном участке с кадастровым номером:		
<u>32:28:0015728:157</u>		
1.	–	

Сведения об уточняемых земельных участках

1. Сведения о характерных точках границ уточняемого земельного участка с кадастровым номером 32:28:0015728:159

Система координат МСК-32, зона 2

Зона № 2

Обозначение характерных точек границ	Координаты, м				Метод определения координат	Формулы, примененные для расчета средней квадратической погрешности определения координат характерных точек границ (Mt), с подставленными в такие формулы значениями и итоговые (вычисленные) значения Mt, м	Описание закрепления точки
	содержатся в Едином государственном реестре недвижимости		определены в результате выполнения комплексных кадастровых работ				
	X	Y	X	Y			
1	2	3	4	5	6	7	8
н905У	–	–	49537 8.46	21690 44.88	Метод спутниковы х геодезическ их измерений (определени й)	$Mt = \sqrt{(0.07^2 + 0.07^2)}$ =0.10	–
н902У	–	–	49537 6.15	21690 47.33	Метод спутниковы х геодезическ их измерений (определени й)	$Mt = \sqrt{(0.07^2 + 0.07^2)}$ =0.10	–
н904У	–	–	49537 1.66	21690 43.16	Метод спутниковы х геодезическ их измерений (определени й)	$Mt = \sqrt{(0.07^2 + 0.07^2)}$ =0.10	–
н906У	–	–	49537 3.96	21690 40.74	Метод спутниковы	$Mt = \sqrt{(0.07^2 + 0.07^2)}$ =0.10	–

					х геодезическ их измерений (определени й)		
н905У	–	–	49537 8.46	21690 44.88	Метод спутниковы х геодезическ их измерений (определени й)	$Mt=\sqrt{(0.07^2+0.07^2)}$ =0.10	–

2. Сведения о частях границ уточняемого земельного участка с кадастровым номером 32:28:0015728:159

Обозначение части границ		Горизонтальное проложение (S), м	Описание прохождения части границ	Сведения о согласовании местоположения границ (согласовано/спорное)
от т.	до т.			
1	2	3	4	5
н905У	н902У	3.37	–	–
н902У	н904У	6.13	–	–
н904У	н906У	3.34	–	–
н906У	н905У	6.11	–	–

3. Сведения о характеристиках уточняемого земельного участка с кадастровым номером 32:28:0015728:159

№ п/п	Наименование характеристики земельного участка	Значение характеристики
1	2	3
1.	Адрес земельного участка	–
1.1	Сведения о местоположении земельного участка (при отсутствии адреса) в структурированном в соответствии с федеральной информационной адресной системой виде	Российская Федерация, Брянская обл.
1.2	Дополнительные сведения о местоположении земельного участка	городской округ Брянск, г. Брянск, территория ГО Бежичи-3, д 148
2.	Площадь земельного участка ± величина	21 кв.м ± 0.91 кв.м

	погрешности определения (вычисления) площади ($P \pm \Delta P$), м ²	
3.	Формула, примененная для вычисления предельной погрешности определения площади земельного участка с подставленными значениями и итоговые (вычисленные) значения (ΔP), м ²	$\Delta P = 2 * 0.10 * \sqrt{21} * \sqrt{((1 + 1.03^2)/(2 * 1.03))} = 0.91$
4.	Площадь земельного участка согласно сведениям Единого государственного реестра недвижимости ($P_{\text{кад}}$), м ²	21
5.	Оценка расхождения P и $P_{\text{кад}}$ ($P - P_{\text{кад}}$), м ²	0 кв.м
6.	Предельные минимальный и максимальный размеры земельного участка ($P_{\text{мин}}$ и $P_{\text{макс}}$), м ²	24
7.	Вид (виды) разрешенного использования	–
7.1	Дополнительные сведения об использовании земельного участка	–
8.	Кадастровый или иной государственный учетный номер (инвентарный) здания, сооружения, объекта незавершенного строительства, расположенного на земельном участке	32:28:0015728:1333
9.	Сведения о земельных участках (землях общего пользования, территории общего пользования), посредством которых обеспечивается доступ	–
10.	Иные сведения	–
4. Пояснения к сведениям об уточняемом земельном участке с кадастровым номером:		
<u>32:28:0015728:159</u>		
1.	–	

Сведения об уточняемых земельных участках

1. Сведения о характерных точках границ уточняемого земельного участка с кадастровым номером 32:28:0015728:161

Система координат МСК-32, зона 2

Зона № 2

Обозначение характерных точек границ	Координаты, м				Метод определения координат	Формулы, примененные для расчета средней квадратической погрешности определения координат характерных точек границ (Mt), с подставленными в такие формулы значениями и итоговые (вычисленные) значения Mt, м	Описание закрепления точки
	содержатся в Едином государственном реестре недвижимости		определены в результате выполнения комплексных кадастровых работ				
	X	Y	X	Y			
1	2	3	4	5	6	7	8
н898У	–	–	49537 1.29	21690 52.48	Метод спутниковых геодезических измерений (определений)	$Mt = \sqrt{(0.07^2 + 0.07^2)} = 0.10$	–
н896У	–	–	49536 8.77	21690 55.13	Метод спутниковых геодезических измерений (определений)	$Mt = \sqrt{(0.07^2 + 0.07^2)} = 0.10$	–
н897У	–	–	49536 4.30	21690 50.94	Метод спутниковых геодезических измерений (определений)	$Mt = \sqrt{(0.07^2 + 0.07^2)} = 0.10$	–
н899У	–	–	49536 6.85	21690 48.27	Метод спутниковых	$Mt = \sqrt{(0.07^2 + 0.07^2)} = 0.10$	–

					х геодезическ их измерений (определени й)		
н898У	–	–	49537 1.29	21690 52.48	Метод спутниковы х геодезическ их измерений (определени й)	$Mt=\sqrt{(0.07^2+0.07^2)}$ =0.10	–

2. Сведения о частях границ уточняемого земельного участка с кадастровым номером 32:28:0015728:161

Обозначение части границ		Горизонтальное проложение (S), м	Описание прохождения части границ	Сведения о согласовании местоположения границ (согласовано/спорное)
от т.	до т.			
1	2	3	4	5
н898У	н896У	3.66	–	–
н896У	н897У	6.13	–	–
н897У	н899У	3.69	–	–
н899У	н898У	6.12	–	–

3. Сведения о характеристиках уточняемого земельного участка с кадастровым номером 32:28:0015728:161

№ п/п	Наименование характеристики земельного участка	Значение характеристики
1	2	3
1.	Адрес земельного участка	–
1.1	Сведения о местоположении земельного участка (при отсутствии адреса) в структурированном в соответствии с федеральной информационной адресной системой виде	Российская Федерация, Брянская обл.
1.2	Дополнительные сведения о местоположении земельного участка	городской округ Брянск, г. Брянск, территория ГО Бежичи-3, д 151
2.	Площадь земельного участка ± величина	23 кв.м ± 0.95 кв.м

	погрешности определения (вычисления) площади ($P \pm \Delta P$), м ²	
3.	Формула, примененная для вычисления предельной погрешности определения площади земельного участка с подставленными значениями и итоговые (вычисленные) значения (ΔP), м ²	$\Delta P = 2 * 0.10 * \sqrt{23} * \sqrt{((1 + 1.02^2)/(2 * 1.02))} = 0.95$
4.	Площадь земельного участка согласно сведениям Единого государственного реестра недвижимости ($P_{\text{кад}}$), м ²	21
5.	Оценка расхождения P и $P_{\text{кад}}$ ($P - P_{\text{кад}}$), м ²	2 кв.м
6.	Предельные минимальный и максимальный размеры земельного участка ($P_{\text{мин}}$ и $P_{\text{макс}}$), м ²	24
7.	Вид (виды) разрешенного использования	–
7.1	Дополнительные сведения об использовании земельного участка	–
8.	Кадастровый или иной государственный учетный номер (инвентарный) здания, сооружения, объекта незавершенного строительства, расположенного на земельном участке	32:28:0015728:644
9.	Сведения о земельных участках (землях общего пользования, территории общего пользования), посредством которых обеспечивается доступ	–
10.	Иные сведения	–
4. Пояснения к сведениям об уточняемом земельном участке с кадастровым номером:		
<u>32:28:0015728:161</u>		
1.	–	

Сведения об уточняемых земельных участках

1. Сведения о характерных точках границ уточняемого земельного участка с кадастровым номером 32:28:0015728:162

Система координат МСК-32, зона 2

Зона № 2

Обозначение характерных точек границ	Координаты, м				Метод определения координат	Формулы, примененные для расчета средней квадратической погрешности определения координат характерных точек границ (Mt), с подставленными в такие формулы значениями и итоговые (вычисленные) значения Mt, м	Описание закрепления точки
	содержатся в Едином государственном реестре недвижимости		определены в результате выполнения комплексных кадастровых работ				
	X	Y	X	Y			
1	2	3	4	5	6	7	8
н892У	–	–	49536 4.17	21690 60.04	Метод спутниковых геодезических измерений (определений)	$Mt = \sqrt{(0.07^2 + 0.07^2)} = 0.10$	–
н890У	–	–	49536 1.63	21690 62.74	Метод спутниковых геодезических измерений (определений)	$Mt = \sqrt{(0.07^2 + 0.07^2)} = 0.10$	–
н891У	–	–	49535 7.08	21690 58.60	Метод спутниковых геодезических измерений (определений)	$Mt = \sqrt{(0.07^2 + 0.07^2)} = 0.10$	–
66	–	–	49535 9.44	21690 56.11	Метод спутниковых	$Mt = \sqrt{(0.07^2 + 0.07^2)} = 0.10$	–

					х геодезическ их измерений (определени й)		
н893У	–	–	49535 9.65	21690 55.90	Метод спутниковы х геодезическ их измерений (определени й)	$Mt=\sqrt{(0.07^2+0.07^2)}$ =0.10	–
н892У	–	–	49536 4.17	21690 60.04	Метод спутниковы х геодезическ их измерений (определени й)	$Mt=\sqrt{(0.07^2+0.07^2)}$ =0.10	–

2. Сведения о частях границ уточняемого земельного участка с кадастровым номером 32:28:0015728:162

Обозначение части границ		Горизонтальное проложение (S), м	Описание прохождения части границ	Сведения о согласовании местоположения границ (согласовано/спорное)
от т.	до т.			
1	2	3	4	5
н892У	н890У	3.71	–	–
н890У	н891У	6.15	–	–
н891У	66	3.43	–	–
66	н893У	0.30	–	–
н893У	н892У	6.13	–	–

3. Сведения о характеристиках уточняемого земельного участка с кадастровым номером 32:28:0015728:162

№ п/п	Наименование характеристики земельного участка	Значение характеристики
1	2	3
1.	Адрес земельного участка	–

1.1	Сведения о местоположении земельного участка (при отсутствии адреса) в структурированном в соответствии с федеральной информационной адресной системой виде	Российская Федерация, Брянская обл.
1.2	Дополнительные сведения о местоположении земельного участка	городской округ Брянск, г. Брянск, территория ГО Бежичи-3, гараж 154
2.	Площадь земельного участка \pm величина погрешности определения (вычисления) площади ($P \pm \Delta P$), м ²	23 кв.м \pm 0.96 кв.м
3.	Формула, примененная для вычисления предельной погрешности определения площади земельного участка с подставленными значениями и итоговые (вычисленные) значения (ΔP), м ²	$\Delta P = 2 * 0.10 * \sqrt{23} * \sqrt{((1 + 1.04^2)/(2 * 1.04))} = 0.96$
4.	Площадь земельного участка согласно сведениям Единого государственного реестра недвижимости ($P_{\text{кад}}$), м ²	22
5.	Оценка расхождения P и $P_{\text{кад}}$ ($P - P_{\text{кад}}$), м ²	1 кв.м
6.	Предельные минимальный и максимальный размеры земельного участка ($P_{\text{мин}}$ и $P_{\text{макс}}$), м ²	24
7.	Вид (виды) разрешенного использования	–
7.1	Дополнительные сведения об использовании земельного участка	–
8.	Кадастровый или иной государственный учетный номер (инвентарный) здания, сооружения, объекта незавершенного строительства, расположенного на земельном участке	32:28:0015728:723
9.	Сведения о земельных участках (землях общего пользования, территории общего пользования), посредством которых обеспечивается доступ	–
10.	Иные сведения	–
4. Пояснения к сведениям об уточняемом земельном участке с кадастровым номером:		
<u>32:28:0015728:162</u>		
1.	–	

Сведения об уточняемых земельных участках

1. Сведения о характерных точках границ уточняемого земельного участка с кадастровым номером 32:28:0015728:163

Система координат МСК-32, зона 2

Зона № 2

Обозначение характерных точек границ	Координаты, м				Метод определения координат	Формулы, примененные для расчета средней квадратической погрешности определения координат характерных точек границ (Mt), с подставленными в такие формулы значениями и итоговые (вычисленные) значения Mt, м	Описание закрепления точки
	содержатся в Едином государственном реестре недвижимости		определены в результате выполнения комплексных кадастровых работ				
	X	Y	X	Y			
1	2	3	4	5	6	7	8
н890У	–	–	49536 1.63	21690 62.74	Метод спутниковых геодезических измерений (определений)	$Mt = \sqrt{(0.07^2 + 0.07^2)} = 0.10$	–
н887У	–	–	49535 9.32	21690 65.19	Метод спутниковых геодезических измерений (определений)	$Mt = \sqrt{(0.07^2 + 0.07^2)} = 0.10$	–
н889У	–	–	49535 4.73	21690 61.02	Метод спутниковых геодезических измерений (определений)	$Mt = \sqrt{(0.07^2 + 0.07^2)} = 0.10$	–
н891У	–	–	49535 7.08	21690 58.60	Метод спутниковых	$Mt = \sqrt{(0.07^2 + 0.07^2)} = 0.10$	–

					х геодезическ их измерений (определени й)		
н890У	–	–	49536 1.63	21690 62.74	Метод спутниковы х геодезическ их измерений (определени й)	$Mt=\sqrt{(0.07^2+0.07^2)}$ =0.10	–

2. Сведения о частях границ уточняемого земельного участка с кадастровым номером 32:28:0015728:163

Обозначение части границ		Горизонтальное проложение (S), м	Описание прохождения части границ	Сведения о согласовании местоположения границ (согласовано/спорное)
от т.	до т.			
1	2	3	4	5
н890У	н887У	3.37	–	–
н887У	н889У	6.20	–	–
н889У	н891У	3.37	–	–
н891У	н890У	6.15	–	–

3. Сведения о характеристиках уточняемого земельного участка с кадастровым номером 32:28:0015728:163

№ п/п	Наименование характеристики земельного участка	Значение характеристики
1	2	3
1.	Адрес земельного участка	–
1.1	Сведения о местоположении земельного участка (при отсутствии адреса) в структурированном в соответствии с федеральной информационной адресной системой виде	Российская Федерация, Брянская обл.
1.2	Дополнительные сведения о местоположении земельного участка	городской округ Брянск, г. Брянск, территория ГО Бежичи-3, гараж 155
2.	Площадь земельного участка ± величина	21 кв.м ± 0.91 кв.м

	погрешности определения (вычисления) площади ($P \pm \Delta P$), м ²	
3.	Формула, примененная для вычисления предельной погрешности определения площади земельного участка с подставленными значениями и итоговые (вычисленные) значения (ΔP), м ²	$\Delta P = 2 * 0.10 * \sqrt{21} * \sqrt{((1 + 1.05^2)/(2 * 1.05))} = 0.91$
4.	Площадь земельного участка согласно сведениям Единого государственного реестра недвижимости ($P_{\text{кад}}$), м ²	23
5.	Оценка расхождения P и $P_{\text{кад}}$ ($P - P_{\text{кад}}$), м ²	2 кв.м
6.	Предельные минимальный и максимальный размеры земельного участка ($P_{\text{мин}}$ и $P_{\text{макс}}$), м ²	24
7.	Вид (виды) разрешенного использования	–
7.1	Дополнительные сведения об использовании земельного участка	–
8.	Кадастровый или иной государственный учетный номер (инвентарный) здания, сооружения, объекта незавершенного строительства, расположенного на земельном участке	32:28:0015728:890
9.	Сведения о земельных участках (землях общего пользования, территории общего пользования), посредством которых обеспечивается доступ	–
10.	Иные сведения	–
4. Пояснения к сведениям об уточняемом земельном участке с кадастровым номером:		
<u>32:28:0015728:163</u>		
1.	–	

Сведения об уточняемых земельных участках

1. Сведения о характерных точках границ уточняемого земельного участка с кадастровым номером 32:28:0015728:166

Система координат МСК-32, зона 2

Зона № 2

Обозначение характерных точек границ	Координаты, м				Метод определения координат	Формулы, примененные для расчета средней квадратической погрешности определения координат характерных точек границ (Mt), с подставленными в такие формулы значениями и итоговые (вычисленные) значения Mt, м	Описание закрепления точки
	содержатся в Едином государственном реестре недвижимости		определены в результате выполнения комплексных кадастровых работ				
	X	Y	X	Y			
1	2	3	4	5	6	7	8
н880У	–	–	49535 2.09	21690 72.98	Метод спутниковых геодезических измерений (определений)	$Mt = \sqrt{(0.07^2 + 0.07^2)} = 0.10$	–
н878У	–	–	49534 9.73	21690 75.44	Метод спутниковых геодезических измерений (определений)	$Mt = \sqrt{(0.07^2 + 0.07^2)} = 0.10$	–
н879У	–	–	49534 5.22	21690 71.17	Метод спутниковых геодезических измерений (определений)	$Mt = \sqrt{(0.07^2 + 0.07^2)} = 0.10$	–
н881У	–	–	49534 7.44	21690 68.73	Метод спутниковых	$Mt = \sqrt{(0.07^2 + 0.07^2)} = 0.10$	–

					х геодезическ их измерений (определени й)		
н880У	–	–	49535 2.09	21690 72.98	Метод спутниковы х геодезическ их измерений (определени й)	$Mt=\sqrt{(0.07^2+0.07^2)}$ =0.10	–

2. Сведения о частях границ уточняемого земельного участка с кадастровым номером 32:28:0015728:166

Обозначение части границ		Горизонтальное проложение (S), м	Описание прохождения части границ	Сведения о согласовании местоположения границ (согласовано/спорное)
от т.	до т.			
1	2	3	4	5
н880У	н878У	3.41	–	–
н878У	н879У	6.21	–	–
н879У	н881У	3.30	–	–
н881У	н880У	6.30	–	–

3. Сведения о характеристиках уточняемого земельного участка с кадастровым номером 32:28:0015728:166

№ п/п	Наименование характеристики земельного участка	Значение характеристики
1	2	3
1.	Адрес земельного участка	–
1.1	Сведения о местоположении земельного участка (при отсутствии адреса) в структурированном в соответствии с федеральной информационной адресной системой виде	Российская Федерация, Брянская обл.
1.2	Дополнительные сведения о местоположении земельного участка	городской округ Брянск, г. Брянск, территория ГО Бежичи-3, гараж 159
2.	Площадь земельного участка ± величина	21 кв.м ± 0.92 кв.м

	погрешности определения (вычисления) площади ($P \pm \Delta P$), м ²	
3.	Формула, примененная для вычисления предельной погрешности определения площади земельного участка с подставленными значениями и итоговые (вычисленные) значения (ΔP), м ²	$\Delta P = 2 * 0.10 * \sqrt{21} * \sqrt{((1 + 1.02^2)/(2 * 1.02))} = 0.92$
4.	Площадь земельного участка согласно сведениям Единого государственного реестра недвижимости ($P_{\text{кад}}$), м ²	21
5.	Оценка расхождения P и $P_{\text{кад}}$ ($P - P_{\text{кад}}$), м ²	0 кв.м
6.	Предельные минимальный и максимальный размеры земельного участка ($P_{\text{мин}}$ и $P_{\text{макс}}$), м ²	24
7.	Вид (виды) разрешенного использования	–
7.1	Дополнительные сведения об использовании земельного участка	–
8.	Кадастровый или иной государственный учетный номер (инвентарный) здания, сооружения, объекта незавершенного строительства, расположенного на земельном участке	32:28:0015728:978
9.	Сведения о земельных участках (землях общего пользования, территории общего пользования), посредством которых обеспечивается доступ	–
10.	Иные сведения	–
4. Пояснения к сведениям об уточняемом земельном участке с кадастровым номером: <u>32:28:0015728:166</u>		
1.	–	

Сведения об уточняемых земельных участках

1. Сведения о характерных точках границ уточняемого земельного участка с кадастровым номером 32:28:0015728:169

Система координат МСК-32, зона 2

Зона № 2

Обозначение характерных точек границ	Координаты, м				Метод определения координат	Формулы, примененные для расчета средней квадратической погрешности определения координат характерных точек границ (Mt), с подставленными в такие формулы значениями и итоговые (вычисленные) значения Mt, м	Описание закрепления точки
	содержатся в Едином государственном реестре недвижимости		определены в результате выполнения комплексных кадастровых работ				
	X	Y	X	Y			
1	2	3	4	5	6	7	8
н919У	–	–	49538 8.66	21690 25.38	Метод спутниковы х геодезическ их измерений (определени й)	$Mt = \sqrt{(0.07^2 + 0.07^2)}$ =0.10	–
н918У	–	–	49538 6.18	21690 27.86	Метод спутниковы х геодезическ их измерений (определени й)	$Mt = \sqrt{(0.07^2 + 0.07^2)}$ =0.10	–
н924У	–	–	49538 1.52	21690 23.69	Метод спутниковы х геодезическ их измерений (определени й)	$Mt = \sqrt{(0.07^2 + 0.07^2)}$ =0.10	–
н922У	–	–	49538 3.89	21690 21.09	Метод спутниковы	$Mt = \sqrt{(0.07^2 + 0.07^2)}$ =0.10	–

					х геодезическ их измерений (определени й)		
н919У	–	–	49538 8.66	21690 25.38	Метод спутниковы х геодезическ их измерений (определени й)	$Mt=\sqrt{(0.07^2+0.07^2)}$ =0.10	–

2. Сведения о частях границ уточняемого земельного участка с кадастровым номером 32:28:0015728:169

Обозначение части границ		Горизонтальное проложение (S), м	Описание прохождения части границ	Сведения о согласовании местоположения границ (согласовано/спорное)
от т.	до т.			
1	2	3	4	5
н919У	н918У	3.51	–	–
н918У	н924У	6.25	–	–
н924У	н922У	3.52	–	–
н922У	н919У	6.42	–	–

3. Сведения о характеристиках уточняемого земельного участка с кадастровым номером 32:28:0015728:169

№ п/п	Наименование характеристики земельного участка	Значение характеристики
1	2	3
1.	Адрес земельного участка	–
1.1	Сведения о местоположении земельного участка (при отсутствии адреса) в структурированном в соответствии с федеральной информационной адресной системой виде	Российская Федерация, Брянская обл.
1.2	Дополнительные сведения о местоположении земельного участка	городской округ Брянск, г. Брянск, территория ГО Бежичи-3, д 164
2.	Площадь земельного участка ± величина	22 кв.м ± 0.94 кв.м

	погрешности определения (вычисления) площади ($P \pm \Delta P$), м ²	
3.	Формула, примененная для вычисления предельной погрешности определения площади земельного участка с подставленными значениями и итоговые (вычисленные) значения (ΔP), м ²	$\Delta P = 2 * 0.10 * \sqrt{22} * \sqrt{((1 + 1.05^2)/(2 * 1.05))} = 0.94$
4.	Площадь земельного участка согласно сведениям Единого государственного реестра недвижимости ($P_{\text{кад}}$), м ²	22
5.	Оценка расхождения P и $P_{\text{кад}}$ ($P - P_{\text{кад}}$), м ²	0 кв.м
6.	Предельные минимальный и максимальный размеры земельного участка ($P_{\text{мин}}$ и $P_{\text{макс}}$), м ²	24
7.	Вид (виды) разрешенного использования	–
7.1	Дополнительные сведения об использовании земельного участка	–
8.	Кадастровый или иной государственный учетный номер (инвентарный) здания, сооружения, объекта незавершенного строительства, расположенного на земельном участке	32:28:0015728:1345
9.	Сведения о земельных участках (землях общего пользования, территории общего пользования), посредством которых обеспечивается доступ	–
10.	Иные сведения	–
4. Пояснения к сведениям об уточняемом земельном участке с кадастровым номером:		
<u>32:28:0015728:169</u>		
1.	–	

Сведения об уточняемых земельных участках

1. Сведения о характерных точках границ уточняемого земельного участка с кадастровым номером 32:28:0015728:172

Система координат МСК-32, зона 2

Зона № 2

Обозначение характерных точек границ	Координаты, м				Метод определения координат	Формулы, примененные для расчета средней квадратической погрешности определения координат характерных точек границ (Mt), с подставленными в такие формулы значениями и итоговые (вычисленные) значения Mt, м	Описание закрепления точки
	содержатся в Едином государственном реестре недвижимости		определены в результате выполнения комплексных кадастровых работ				
	X	Y	X	Y			
1	2	3	4	5	6	7	8
н912У	–	–	49538 1.22	21690 33.09	Метод спутниковых геодезических измерений (определений)	$Mt = \sqrt{(0.07^2 + 0.07^2)} = 0.10$	–
н910У	–	–	49537 8.73	21690 35.73	Метод спутниковых геодезических измерений (определений)	$Mt = \sqrt{(0.07^2 + 0.07^2)} = 0.10$	–
н927У	–	–	49537 4.16	21690 31.52	Метод спутниковых геодезических измерений (определений)	$Mt = \sqrt{(0.07^2 + 0.07^2)} = 0.10$	–
н926У	–	–	49537 6.65	21690 28.90	Метод спутниковых	$Mt = \sqrt{(0.07^2 + 0.07^2)} = 0.10$	–

					х геодезическ их измерений (определени й)		
н912У	–	–	49538 1.22	21690 33.09	Метод спутниковы х геодезическ их измерений (определени й)	$Mt=\sqrt{(0.07^2+0.07^2)}$ =0.10	–

2. Сведения о частях границ уточняемого земельного участка с кадастровым номером 32:28:0015728:172

Обозначение части границ		Горизонтальное проложение (S), м	Описание прохождения части границ	Сведения о согласовании местоположения границ (согласовано/спорное)
от т.	до т.			
1	2	3	4	5
н912У	н910У	3.63	–	–
н910У	н927У	6.21	–	–
н927У	н926У	3.61	–	–
н926У	н912У	6.20	–	–

3. Сведения о характеристиках уточняемого земельного участка с кадастровым номером 32:28:0015728:172

№ п/п	Наименование характеристики земельного участка	Значение характеристики
1	2	3
1.	Адрес земельного участка	–
1.1	Сведения о местоположении земельного участка (при отсутствии адреса) в структурированном в соответствии с федеральной информационной адресной системой виде	Российская Федерация, Брянская обл.
1.2	Дополнительные сведения о местоположении земельного участка	городской округ Брянск, г. Брянск, территория ГО Бежичи-3, д 167
2.	Площадь земельного участка ± величина	22 кв.м ± 0.95 кв.м

	погрешности определения (вычисления) площади ($P \pm \Delta P$), м ²	
3.	Формула, примененная для вычисления предельной погрешности определения площади земельного участка с подставленными значениями и итоговые (вычисленные) значения (ΔP), м ²	$\Delta P = 2 * 0.10 * \sqrt{22} * \sqrt{((1 + 1.03^2)/(2 * 1.03))} = 0.95$
4.	Площадь земельного участка согласно сведениям Единого государственного реестра недвижимости ($P_{\text{кад}}$), м ²	22
5.	Оценка расхождения P и $P_{\text{кад}}$ ($P - P_{\text{кад}}$), м ²	0 кв.м
6.	Предельные минимальный и максимальный размеры земельного участка ($P_{\text{мин}}$ и $P_{\text{макс}}$), м ²	24
7.	Вид (виды) разрешенного использования	–
7.1	Дополнительные сведения об использовании земельного участка	–
8.	Кадастровый или иной государственный учетный номер (инвентарный) здания, сооружения, объекта незавершенного строительства, расположенного на земельном участке	32:28:0015728:1342
9.	Сведения о земельных участках (землях общего пользования, территории общего пользования), посредством которых обеспечивается доступ	–
10.	Иные сведения	–
4. Пояснения к сведениям об уточняемом земельном участке с кадастровым номером:		
<u>32:28:0015728:172</u>		
1.	–	

Сведения об уточняемых земельных участках

1. Сведения о характерных точках границ уточняемого земельного участка с кадастровым номером 32:28:0015728:174

Система координат МСК-32, зона 2

Зона № 2

Обозначение характерных точек границ	Координаты, м				Метод определения координат	Формулы, примененные для расчета средней квадратической погрешности определения координат характерных точек границ (Mt), с подставленными в такие формулы значениями и итоговые (вычисленные) значения Mt, м	Описание закрепления точки
	содержатся в Едином государственном реестре недвижимости		определены в результате выполнения комплексных кадастровых работ				
	X	Y	X	Y			
1	2	3	4	5	6	7	8
н908У	–	–	49537 6.27	21690 38.28	Метод спутниковых геодезических измерений (определений)	$Mt = \sqrt{(0.07^2 + 0.07^2)} = 0.10$	–
н906У	–	–	49537 3.96	21690 40.74	Метод спутниковых геодезических измерений (определений)	$Mt = \sqrt{(0.07^2 + 0.07^2)} = 0.10$	–
н929У	–	–	49536 9.49	21690 36.44	Метод спутниковых геодезических измерений (определений)	$Mt = \sqrt{(0.07^2 + 0.07^2)} = 0.10$	–
н928У	–	–	49537 1.78	21690 34.02	Метод спутниковых	$Mt = \sqrt{(0.07^2 + 0.07^2)} = 0.10$	–

					х геодезическ их измерений (определени й)		
н908У	–	–	49537 6.27	21690 38.28	Метод спутниковы х геодезическ их измерений (определени й)	$Mt=\sqrt{(0.07^2+0.07^2)}$ =0.10	–

2. Сведения о частях границ уточняемого земельного участка с кадастровым номером 32:28:0015728:174

Обозначение части границ		Горизонтальное проложение (S), м	Описание прохождения части границ	Сведения о согласовании местоположения границ (согласовано/спорное)
от т.	до т.			
1	2	3	4	5
н908У	н906У	3.37	–	–
н906У	н929У	6.20	–	–
н929У	н928У	3.33	–	–
н928У	н908У	6.19	–	–

3. Сведения о характеристиках уточняемого земельного участка с кадастровым номером 32:28:0015728:174

№ п/п	Наименование характеристики земельного участка	Значение характеристики
1	2	3
1.	Адрес земельного участка	–
1.1	Сведения о местоположении земельного участка (при отсутствии адреса) в структурированном в соответствии с федеральной информационной адресной системой виде	Российская Федерация, Брянская обл.
1.2	Дополнительные сведения о местоположении земельного участка	городской округ Брянск, г. Брянск, территория ГО Бежичи-3, гараж 169
2.	Площадь земельного участка ± величина	21 кв.м ± 0.91 кв.м

	погрешности определения (вычисления) площади ($P \pm \Delta P$), м ²	
3.	Формула, примененная для вычисления предельной погрешности определения площади земельного участка с подставленными значениями и итоговые (вычисленные) значения (ΔP), м ²	$\Delta P = 2 * 0.10 * \sqrt{21} * \sqrt{((1 + 1.01^2)/(2 * 1.01))} = 0.91$
4.	Площадь земельного участка согласно сведениям Единого государственного реестра недвижимости ($P_{\text{кад}}$), м ²	21
5.	Оценка расхождения P и $P_{\text{кад}}$ ($P - P_{\text{кад}}$), м ²	0 кв.м
6.	Предельные минимальный и максимальный размеры земельного участка ($P_{\text{мин}}$ и $P_{\text{макс}}$), м ²	24
7.	Вид (виды) разрешенного использования	–
7.1	Дополнительные сведения об использовании земельного участка	–
8.	Кадастровый или иной государственный учетный номер (инвентарный) здания, сооружения, объекта незавершенного строительства, расположенного на земельном участке	32:28:0015728:980
9.	Сведения о земельных участках (землях общего пользования, территории общего пользования), посредством которых обеспечивается доступ	–
10.	Иные сведения	–
4. Пояснения к сведениям об уточняемом земельном участке с кадастровым номером:		
<u>32:28:0015728:174</u>		
1.	–	

Сведения об уточняемых земельных участках

1. Сведения о характерных точках границ уточняемого земельного участка с кадастровым номером 32:28:0015728:175

Система координат МСК-32, зона 2

Зона № 2

Обозначение характерных точек границ	Координаты, м				Метод определения координат	Формулы, примененные для расчета средней квадратической погрешности определения координат характерных точек границ (Mt), с подставленными в такие формулы значениями и итоговые (вычисленные) значения Mt, м	Описание закрепления точки
	содержатся в Едином государственном реестре недвижимости		определены в результате выполнения комплексных кадастровых работ				
	X	Y	X	Y			
1	2	3	4	5	6	7	8
н906У	–	–	49537 3.96	21690 40.74	Метод спутниковых геодезических измерений (определений)	$Mt = \sqrt{(0.07^2 + 0.07^2)} = 0.10$	–
н904У	–	–	49537 1.66	21690 43.16	Метод спутниковых геодезических измерений (определений)	$Mt = \sqrt{(0.07^2 + 0.07^2)} = 0.10$	–
н903У	–	–	49537 1.50	21690 43.32	Метод спутниковых геодезических измерений (определений)	$Mt = \sqrt{(0.07^2 + 0.07^2)} = 0.10$	–
н930У	–	–	49536 7.03	21690 39.02	Метод спутниковых	$Mt = \sqrt{(0.07^2 + 0.07^2)} = 0.10$	–

					х геодезическ их измерений (определени й)		
н929У	–	–	49536 9.49	21690 36.44	Метод спутниковы х геодезическ их измерений (определени й)	$Mt=\sqrt{(0.07^2+0.07^2)}$ =0.10	–
н906У	–	–	49537 3.96	21690 40.74	Метод спутниковы х геодезическ их измерений (определени й)	$Mt=\sqrt{(0.07^2+0.07^2)}$ =0.10	–

2. Сведения о частях границ уточняемого земельного участка с кадастровым номером 32:28:0015728:175

Обозначение части границ		Горизонтальное проложение (S), м	Описание прохождения части границ	Сведения о согласовании местоположения границ (согласовано/спорное)
от т.	до т.			
1	2	3	4	5
н906У	н904У	3.34	–	–
н904У	н903У	0.23	–	–
н903У	н930У	6.20	–	–
н930У	н929У	3.56	–	–
н929У	н906У	6.20	–	–

3. Сведения о характеристиках уточняемого земельного участка с кадастровым номером 32:28:0015728:175

№ п/п	Наименование характеристики земельного участка	Значение характеристики
1	2	3
1.	Адрес земельного участка	–

1.1	Сведения о местоположении земельного участка (при отсутствии адреса) в структурированном в соответствии с федеральной информационной адресной системой виде	Российская Федерация, Брянская обл.
1.2	Дополнительные сведения о местоположении земельного участка	городской округ Брянск, г. Брянск, территория ГО Бежичи-3, д 170
2.	Площадь земельного участка \pm величина погрешности определения (вычисления) площади ($P \pm \Delta P$), м ²	22 кв.м \pm 0.94 кв.м
3.	Формула, примененная для вычисления предельной погрешности определения площади земельного участка с подставленными значениями и итоговые (вычисленные) значения (ΔP), м ²	$\Delta P = 2 * 0.10 * \sqrt{22} * \sqrt{((1 + 1.01^2)/(2 * 1.01))} = 0.94$
4.	Площадь земельного участка согласно сведениям Единого государственного реестра недвижимости ($P_{\text{кад}}$), м ²	22
5.	Оценка расхождения P и $P_{\text{кад}}$ ($P - P_{\text{кад}}$), м ²	0 кв.м
6.	Предельные минимальный и максимальный размеры земельного участка ($P_{\text{мин}}$ и $P_{\text{макс}}$), м ²	24
7.	Вид (виды) разрешенного использования	—
7.1	Дополнительные сведения об использовании земельного участка	—
8.	Кадастровый или иной государственный учетный номер (инвентарный) здания, сооружения, объекта незавершенного строительства, расположенного на земельном участке	—
9.	Сведения о земельных участках (землях общего пользования, территории общего пользования), посредством которых обеспечивается доступ	—
10.	Иные сведения	—
4. Пояснения к сведениям об уточняемом земельном участке с кадастровым номером:		
<u>32:28:0015728:175</u>		
1.	—	

Сведения об уточняемых земельных участках

1. Сведения о характерных точках границ уточняемого земельного участка с кадастровым номером 32:28:0015728:177

Система координат МСК-32, зона 2

Зона № 2

Обозначение характерных точек границ	Координаты, м				Метод определения координат	Формулы, примененные для расчета средней квадратической погрешности определения координат характерных точек границ (Mt), с подставленными в такие формулы значениями и итоговые (вычисленные) значения Mt, м	Описание закрепления точки
	содержатся в Едином государственном реестре недвижимости		определены в результате выполнения комплексных кадастровых работ				
	X	Y	X	Y			
1	2	3	4	5	6	7	8
н901У	–	–	49536 9.23	21690 45.75	Метод спутниковы х геодезическ их измерений (определени й)	$Mt=\sqrt{(0.07^2+0.07^2)}$ =0.10	–
н899У	–	–	49536 6.85	21690 48.27	Метод спутниковы х геодезическ их измерений (определени й)	$Mt=\sqrt{(0.07^2+0.07^2)}$ =0.10	–
н932У	–	–	49536 2.23	21690 44.12	Метод спутниковы х геодезическ их измерений (определени й)	$Mt=\sqrt{(0.07^2+0.07^2)}$ =0.10	–
н931У	–	–	49536 4.66	21690 41.54	Метод спутниковы	$Mt=\sqrt{(0.07^2+0.07^2)}$ =0.10	–

					х геодезическ их измерений (определени й)		
н901У	–	–	49536 9.23	21690 45.75	Метод спутниковы х геодезическ их измерений (определени й)	$Mt=\sqrt{(0.07^2+0.07^2)}$ =0.10	–

2. Сведения о частях границ уточняемого земельного участка с кадастровым номером 32:28:0015728:177

Обозначение части границ		Горизонтальное проложение (S), м	Описание прохождения части границ	Сведения о согласовании местоположения границ (согласовано/спорное)
от т.	до т.			
1	2	3	4	5
н901У	н899У	3.47	–	–
н899У	н932У	6.21	–	–
н932У	н931У	3.54	–	–
н931У	н901У	6.21	–	–

3. Сведения о характеристиках уточняемого земельного участка с кадастровым номером 32:28:0015728:177

№ п/п	Наименование характеристики земельного участка	Значение характеристики
1	2	3
1.	Адрес земельного участка	–
1.1	Сведения о местоположении земельного участка (при отсутствии адреса) в структурированном в соответствии с федеральной информационной адресной системой виде	Российская Федерация, Брянская обл.
1.2	Дополнительные сведения о местоположении земельного участка	городской округ Брянск, г. Брянск, территория ГО Бежичи-3, д 172
2.	Площадь земельного участка ± величина	22 кв.м ± 0.93 кв.м

	погрешности определения (вычисления) площади ($P \pm \Delta P$), м ²	
3.	Формула, примененная для вычисления предельной погрешности определения площади земельного участка с подставленными значениями и итоговые (вычисленные) значения (ΔP), м ²	$\Delta P = 2 * 0.10 * \sqrt{22} * \sqrt{((1 + 1.04^2)/(2 * 1.04))} = 0.93$
4.	Площадь земельного участка согласно сведениям Единого государственного реестра недвижимости ($P_{\text{кад}}$), м ²	22
5.	Оценка расхождения P и $P_{\text{кад}}$ ($P - P_{\text{кад}}$), м ²	0 кв.м
6.	Предельные минимальный и максимальный размеры земельного участка ($P_{\text{мин}}$ и $P_{\text{макс}}$), м ²	24
7.	Вид (виды) разрешенного использования	–
7.1	Дополнительные сведения об использовании земельного участка	–
8.	Кадастровый или иной государственный учетный номер (инвентарный) здания, сооружения, объекта незавершенного строительства, расположенного на земельном участке	32:28:0015728:1336
9.	Сведения о земельных участках (землях общего пользования, территории общего пользования), посредством которых обеспечивается доступ	–
10.	Иные сведения	–
4. Пояснения к сведениям об уточняемом земельном участке с кадастровым номером:		
<u>32:28:0015728:177</u>		
1.	–	

Сведения об уточняемых земельных участках

1. Сведения о характерных точках границ уточняемого земельного участка с кадастровым номером 32:28:0015728:179

Система координат МСК-32, зона 2

Зона № 2

Обозначение характерных точек границ	Координаты, м				Метод определения координат	Формулы, примененные для расчета средней квадратической погрешности определения координат характерных точек границ (Mt), с подставленными в такие формулы значениями и итоговые (вычисленные) значения Mt, м	Описание закрепления точки
	содержатся в Едином государственном реестре недвижимости		определены в результате выполнения комплексных кадастровых работ				
	X	Y	X	Y			
1	2	3	4	5	6	7	8
н897У	–	–	49536 4.30	21690 50.94	Метод спутниковых геодезических измерений (определений)	$Mt = \sqrt{(0.07^2 + 0.07^2)} = 0.10$	–
н895У	–	–	49536 1.99	21690 53.46	Метод спутниковых геодезических измерений (определений)	$Mt = \sqrt{(0.07^2 + 0.07^2)} = 0.10$	–
67	–	–	49536 1.91	21690 53.55	Метод спутниковых геодезических измерений (определений)	$Mt = \sqrt{(0.07^2 + 0.07^2)} = 0.10$	–
68	–	–	49535 7.44	21690 49.25	Метод спутниковых	$Mt = \sqrt{(0.07^2 + 0.07^2)} = 0.10$	–

					х геодезическ их измерений (определени й)		
н933У	–	–	49535 9.79	21690 46.67	Метод спутниковы х геодезическ их измерений (определени й)	$Mt=\sqrt{(0.07^2+0.07^2)}$ =0.10	–
н897У	–	–	49536 4.30	21690 50.94	Метод спутниковы х геодезическ их измерений (определени й)	$Mt=\sqrt{(0.07^2+0.07^2)}$ =0.10	–

2. Сведения о частях границ уточняемого земельного участка с кадастровым номером 32:28:0015728:179

Обозначение части границ		Горизонтальное проложение (S), м	Описание прохождения части границ	Сведения о согласовании местоположения границ (согласовано/спорное)
от т.	до т.			
1	2	3	4	5
н897У	н895У	3.42	–	–
н895У	67	0.12	–	–
67	68	6.20	–	–
68	н933У	3.49	–	–
н933У	н897У	6.21	–	–

3. Сведения о характеристиках уточняемого земельного участка с кадастровым номером 32:28:0015728:179

№ п/п	Наименование характеристики земельного участка	Значение характеристики
1	2	3
1.	Адрес земельного участка	–

1.1	Сведения о местоположении земельного участка (при отсутствии адреса) в структурированном в соответствии с федеральной информационной адресной системой виде	Российская Федерация, Брянская обл.
1.2	Дополнительные сведения о местоположении земельного участка	городской округ Брянск, г. Брянск, территория ГО Бежичи-3, д 174
2.	Площадь земельного участка \pm величина погрешности определения (вычисления) площади ($P \pm \Delta P$), м ²	22 кв.м \pm 0.93 кв.м
3.	Формула, примененная для вычисления предельной погрешности определения площади земельного участка с подставленными значениями и итоговые (вычисленные) значения (ΔP), м ²	$\Delta P = 2 * 0.10 * \sqrt{22} * \sqrt{((1 + 1.00^2)/(2 * 1.00))} = 0.93$
4.	Площадь земельного участка согласно сведениям Единого государственного реестра недвижимости ($P_{\text{кад}}$), м ²	23
5.	Оценка расхождения P и $P_{\text{кад}}$ ($P - P_{\text{кад}}$), м ²	1 кв.м
6.	Предельные минимальный и максимальный размеры земельного участка ($P_{\text{мин}}$ и $P_{\text{макс}}$), м ²	24
7.	Вид (виды) разрешенного использования	–
7.1	Дополнительные сведения об использовании земельного участка	–
8.	Кадастровый или иной государственный учетный номер (инвентарный) здания, сооружения, объекта незавершенного строительства, расположенного на земельном участке	32:28:0015728:1348
9.	Сведения о земельных участках (землях общего пользования, территории общего пользования), посредством которых обеспечивается доступ	–
10.	Иные сведения	–
4. Пояснения к сведениям об уточняемом земельном участке с кадастровым номером:		
<u>32:28:0015728:179</u>		
1.	–	

Сведения об уточняемых земельных участках

1. Сведения о характерных точках границ уточняемого земельного участка с кадастровым номером 32:28:0015728:180

Система координат МСК-32, зона 2

Зона № 2

Обозначение характерных точек границ	Координаты, м				Метод определения координат	Формулы, примененные для расчета средней квадратической погрешности определения координат характерных точек границ (Mt), с подставленными в такие формулы значениями и итоговые (вычисленные) значения Mt, м	Описание закрепления точки
	содержатся в Едином государственном реестре недвижимости		определены в результате выполнения комплексных кадастровых работ				
	X	Y	X	Y			
1	2	3	4	5	6	7	8
66	–	–	49535 9.44	21690 56.11	Метод спутниковых геодезических измерений (определений)	$Mt = \sqrt{(0.07^2 + 0.07^2)} = 0.10$	–
н891У	–	–	49535 7.08	21690 58.60	Метод спутниковых геодезических измерений (определений)	$Mt = \sqrt{(0.07^2 + 0.07^2)} = 0.10$	–
н934У	–	–	49535 2.57	21690 54.36	Метод спутниковых геодезических измерений (определений)	$Mt = \sqrt{(0.07^2 + 0.07^2)} = 0.10$	–
69	–	–	49535 4.98	21690 51.80	Метод спутниковых	$Mt = \sqrt{(0.07^2 + 0.07^2)} = 0.10$	–

					х геодезическ их измерений (определени й)		
66	–	–	49535 9.44	21690 56.11	Метод спутниковы х геодезическ их измерений (определени й)	$Mt=\sqrt{(0.07^2+0.07^2)}$ =0.10	–

2. Сведения о частях границ уточняемого земельного участка с кадастровым номером 32:28:0015728:180

Обозначение части границ		Горизонтальное проложение (S), м	Описание прохождения части границ	Сведения о согласовании местоположения границ (согласовано/спорное)
от т.	до т.			
1	2	3	4	5
66	н891У	3.43	–	–
н891У	н934У	6.19	–	–
н934У	69	3.52	–	–
69	66	6.20	–	–

3. Сведения о характеристиках уточняемого земельного участка с кадастровым номером 32:28:0015728:180

№ п/п	Наименование характеристики земельного участка	Значение характеристики
1	2	3
1.	Адрес земельного участка	–
1.1	Сведения о местоположении земельного участка (при отсутствии адреса) в структурированном в соответствии с федеральной информационной адресной системой виде	Российская Федерация, Брянская обл.
1.2	Дополнительные сведения о местоположении земельного участка	городской округ Брянск, г. Брянск, территория ГО Бежичи-3, д 176
2.	Площадь земельного участка ± величина	22 кв.м ± 0.93 кв.м

	погрешности определения (вычисления) площади ($P \pm \Delta P$), м ²	
3.	Формула, примененная для вычисления предельной погрешности определения площади земельного участка с подставленными значениями и итоговые (вычисленные) значения (ΔP), м ²	$\Delta P = 2 * 0.10 * \sqrt{22} * \sqrt{((1 + 1.01^2)/(2 * 1.01))} = 0.93$
4.	Площадь земельного участка согласно сведениям Единого государственного реестра недвижимости ($P_{\text{кад}}$), м ²	22
5.	Оценка расхождения P и $P_{\text{кад}}$ ($P - P_{\text{кад}}$), м ²	0 кв.м
6.	Предельные минимальный и максимальный размеры земельного участка ($P_{\text{мин}}$ и $P_{\text{макс}}$), м ²	24
7.	Вид (виды) разрешенного использования	–
7.1	Дополнительные сведения об использовании земельного участка	–
8.	Кадастровый или иной государственный учетный номер (инвентарный) здания, сооружения, объекта незавершенного строительства, расположенного на земельном участке	32:28:0015728:1559
9.	Сведения о земельных участках (землях общего пользования, территории общего пользования), посредством которых обеспечивается доступ	–
10.	Иные сведения	–
4. Пояснения к сведениям об уточняемом земельном участке с кадастровым номером:		
<u>32:28:0015728:180</u>		
1.	–	

Сведения об уточняемых земельных участках

1. Сведения о характерных точках границ уточняемого земельного участка с кадастровым номером 32:28:0015728:184

Система координат МСК-32, зона 2 | 32.2

Зона №

Обозначение характерных точек границ	Координаты, м				Метод определения координат	Формулы, примененные для расчета средней квадратической погрешности определения координат характерных точек границ (Mt), с подставленными в такие формулы значениями и итоговые (вычисленные) значения Mt, м	Описание закрепления точки
	содержатся в Едином государственном реестре недвижимости		определены в результате выполнения комплексных кадастровых работ				
	X	Y	X	Y			
1	2	3	4	5	6	7	8
н881У	–	–	49534 7.44	21690 68.73	Метод спутниковых геодезических измерений (определений)	$Mt = \sqrt{(0.07^2 + 0.07^2)} = 0.10$	–
н879У	–	–	49534 5.22	21690 71.17	Метод спутниковых геодезических измерений (определений)	$Mt = \sqrt{(0.07^2 + 0.07^2)} = 0.10$	–
н939У	–	–	49534 0.54	21690 66.98	Метод спутниковых геодезических измерений (определений)	$Mt = \sqrt{(0.07^2 + 0.07^2)} = 0.10$	–
н938У	–	–	49534 2.94	21690 64.51	Метод спутниковых	$Mt = \sqrt{(0.07^2 + 0.07^2)} = 0.10$	–

					х геодезическ их измерений (определени й)		
н881У	–	–	49534 7.44	21690 68.73	Метод спутниковы х геодезическ их измерений (определени й)	$Mt=\sqrt{(0.07^2+0.07^2)}$ =0.10	–

2. Сведения о частях границ уточняемого земельного участка с кадастровым номером 32:28:0015728:184

Обозначение части границ		Горизонтальное проложение (S), м	Описание прохождения части границ	Сведения о согласовании местоположения границ (согласовано/спорное)
от т.	до т.			
1	2	3	4	5
н881У	н879У	3.30	–	–
н879У	н939У	6.28	–	–
н939У	н938У	3.44	–	–
н938У	н881У	6.17	–	–

3. Сведения о характеристиках уточняемого земельного участка с кадастровым номером 32:28:0015728:184

№ п/п	Наименование характеристики земельного участка	Значение характеристики
1	2	3
1.	Адрес земельного участка	–
1.1	Сведения о местоположении земельного участка (при отсутствии адреса) в структурированном в соответствии с федеральной информационной адресной системой виде	Российская Федерация, Брянская обл.
1.2	Дополнительные сведения о местоположении земельного участка	городской округ Брянск, г. Брянск, территория ГО Бежичи-3, д 181
2.	Площадь земельного участка ± величина	21 кв.м ± 0.92 кв.м

	погрешности определения (вычисления) площади ($P \pm \Delta P$), м ²	
3.	Формула, примененная для вычисления предельной погрешности определения площади земельного участка с подставленными значениями и итоговые (вычисленные) значения (ΔP), м ²	$\Delta P = 2 * 0.10 * \sqrt{21} * \sqrt{(1 + 1.04^2)/(2 * 1.04)} = 0.92$
4.	Площадь земельного участка согласно сведениям Единого государственного реестра недвижимости ($P_{\text{кад}}$), м ²	22
5.	Оценка расхождения P и $P_{\text{кад}}$ ($P - P_{\text{кад}}$), м ²	1 кв.м
6.	Предельные минимальный и максимальный размеры земельного участка ($P_{\text{мин}}$ и $P_{\text{макс}}$), м ²	24
7.	Вид (виды) разрешенного использования	–
7.1	Дополнительные сведения об использовании земельного участка	–
8.	Кадастровый или иной государственный учетный номер (инвентарный) здания, сооружения, объекта незавершенного строительства, расположенного на земельном участке	32:28:0015728:1326
9.	Сведения о земельных участках (землях общего пользования, территории общего пользования), посредством которых обеспечивается доступ	–
10.	Иные сведения	–
4. Пояснения к сведениям об уточняемом земельном участке с кадастровым номером:		
<u>32:28:0015728:184</u>		
1.	–	

Сведения об уточняемых земельных участках

1. Сведения о характерных точках границ уточняемого земельного участка с кадастровым номером 32:28:0015728:185

Система координат МСК-32, зона 2

Зона № 2

Обозначение характерных точек границ	Координаты, м				Метод определения координат	Формулы, примененные для расчета средней квадратической погрешности определения координат характерных точек границ (Mt), с подставленными в такие формулы значениями и итоговые (вычисленные) значения Mt, м	Описание закрепления точки
	содержатся в Едином государственном реестре недвижимости		определены в результате выполнения комплексных кадастровых работ				
	X	Y	X	Y			
1	2	3	4	5	6	7	8
н879У	–	–	49534 5.22	21690 71.17	Метод спутниковых геодезических измерений (определений)	$Mt = \sqrt{(0.07^2 + 0.07^2)} = 0.10$	–
н877У	–	–	49534 2.83	21690 73.81	Метод спутниковых геодезических измерений (определений)	$Mt = \sqrt{(0.07^2 + 0.07^2)} = 0.10$	–
н940У	–	–	49533 8.05	21690 69.54	Метод спутниковых геодезических измерений (определений)	$Mt = \sqrt{(0.07^2 + 0.07^2)} = 0.10$	–
н939У	–	–	49534 0.54	21690 66.98	Метод спутниковых	$Mt = \sqrt{(0.07^2 + 0.07^2)} = 0.10$	–

					х геодезическ их измерений (определени й)		
н879У	–	–	49534 5.22	21690 71.17	Метод спутниковы х геодезическ их измерений (определени й)	$Mt=\sqrt{(0.07^2+0.07^2)}$ =0.10	–

2. Сведения о частях границ уточняемого земельного участка с кадастровым номером 32:28:0015728:185

Обозначение части границ		Горизонтальное проложение (S), м	Описание прохождения части границ	Сведения о согласовании местоположения границ (согласовано/спорное)
от т.	до т.			
1	2	3	4	5
н879У	н877У	3.56	–	–
н877У	н940У	6.41	–	–
н940У	н939У	3.57	–	–
н939У	н879У	6.28	–	–

3. Сведения о характеристиках уточняемого земельного участка с кадастровым номером 32:28:0015728:185

№ п/п	Наименование характеристики земельного участка	Значение характеристики
1	2	3
1.	Адрес земельного участка	–
1.1	Сведения о местоположении земельного участка (при отсутствии адреса) в структурированном в соответствии с федеральной информационной адресной системой виде	Российская Федерация, Брянская обл.
1.2	Дополнительные сведения о местоположении земельного участка	городской округ Брянск, г. Брянск, территория ГО Бежичи-3, д 182
2.	Площадь земельного участка ± величина	23 кв.м ± 0.95 кв.м

	погрешности определения (вычисления) площади ($P \pm \Delta P$), м ²	
3.	Формула, примененная для вычисления предельной погрешности определения площади земельного участка с подставленными значениями и итоговые (вычисленные) значения (ΔP), м ²	$\Delta P = 2 * 0.10 * \sqrt{23} * \sqrt{((1 + 1.05^2)/(2 * 1.05))} = 0.95$
4.	Площадь земельного участка согласно сведениям Единого государственного реестра недвижимости ($P_{\text{кад}}$), м ²	23
5.	Оценка расхождения P и $P_{\text{кад}}$ ($P - P_{\text{кад}}$), м ²	0 кв.м
6.	Предельные минимальный и максимальный размеры земельного участка ($P_{\text{мин}}$ и $P_{\text{макс}}$), м ²	24
7.	Вид (виды) разрешенного использования	–
7.1	Дополнительные сведения об использовании земельного участка	–
8.	Кадастровый или иной государственный учетный номер (инвентарный) здания, сооружения, объекта незавершенного строительства, расположенного на земельном участке	32:28:0015728:1343
9.	Сведения о земельных участках (землях общего пользования, территории общего пользования), посредством которых обеспечивается доступ	–
10.	Иные сведения	–
4. Пояснения к сведениям об уточняемом земельном участке с кадастровым номером:		
<u>32:28:0015728:185</u>		
1.	–	

Сведения об уточняемых земельных участках

1. Сведения о характерных точках границ уточняемого земельного участка с кадастровым номером 32:28:0015728:186

Система координат МСК-32, зона 2

Зона № 2

Обозначение характерных точек границ	Координаты, м				Метод определения координат	Формулы, примененные для расчета средней квадратической погрешности определения координат характерных точек границ (Mt), с подставленными в такие формулы значениями и итоговые (вычисленные) значения Mt, м	Описание закрепления точки
	содержатся в Едином государственном реестре недвижимости		определены в результате выполнения комплексных кадастровых работ				
	X	Y	X	Y			
1	2	3	4	5	6	7	8
н877У	–	–	49534 2.83	21690 73.81	Метод спутниковых геодезических измерений (определений)	$Mt = \sqrt{(0.07^2 + 0.07^2)} = 0.10$	–
н875У	–	–	49534 0.43	21690 76.39	Метод спутниковых геодезических измерений (определений)	$Mt = \sqrt{(0.07^2 + 0.07^2)} = 0.10$	–
н874У	–	–	49534 0.34	21690 76.48	Метод спутниковых геодезических измерений (определений)	$Mt = \sqrt{(0.07^2 + 0.07^2)} = 0.10$	–
н941У	–	–	49533 5.72	21690 72.01	Метод спутниковых	$Mt = \sqrt{(0.07^2 + 0.07^2)} = 0.10$	–

					х геодезическ их измерений (определени й)		
н940У	–	–	49533 8.05	21690 69.54	Метод спутниковы х геодезическ их измерений (определени й)	$Mt=\sqrt{(0.07^2+0.07^2)}$ =0.10	–
н877У	–	–	49534 2.83	21690 73.81	Метод спутниковы х геодезическ их измерений (определени й)	$Mt=\sqrt{(0.07^2+0.07^2)}$ =0.10	–

2. Сведения о частях границ уточняемого земельного участка с кадастровым номером 32:28:0015728:186

Обозначение части границ		Горизонтальное проложение (S), м	Описание прохождения части границ	Сведения о согласовании местоположения границ (согласовано/спорное)
от т.	до т.			
1	2	3	4	5
н877У	н875У	3.52	–	–
н875У	н874У	0.13	–	–
н874У	н941У	6.43	–	–
н941У	н940У	3.40	–	–
н940У	н877У	6.41	–	–

3. Сведения о характеристиках уточняемого земельного участка с кадастровым номером 32:28:0015728:186

№ п/п	Наименование характеристики земельного участка	Значение характеристики
1	2	3
1.	Адрес земельного участка	–

1.1	Сведения о местоположении земельного участка (при отсутствии адреса) в структурированном в соответствии с федеральной информационной адресной системой виде	Российская Федерация, Брянская обл.
1.2	Дополнительные сведения о местоположении земельного участка	городской округ Брянск, г. Брянск, территория ГО Бежичи-3, д 183
2.	Площадь земельного участка \pm величина погрешности определения (вычисления) площади ($P \pm \Delta P$), м ²	23 кв.м \pm 0.95 кв.м
3.	Формула, примененная для вычисления предельной погрешности определения площади земельного участка с подставленными значениями и итоговые (вычисленные) значения (ΔP), м ²	$\Delta P = 2 * 0.10 * \sqrt{23} * \sqrt{((1 + 1.02^2)/(2 * 1.02))} = 0.95$
4.	Площадь земельного участка согласно сведениям Единого государственного реестра недвижимости ($P_{\text{кад}}$), м ²	22
5.	Оценка расхождения P и $P_{\text{кад}}$ ($P - P_{\text{кад}}$), м ²	1 кв.м
6.	Предельные минимальный и максимальный размеры земельного участка ($P_{\text{мин}}$ и $P_{\text{макс}}$), м ²	24
7.	Вид (виды) разрешенного использования	–
7.1	Дополнительные сведения об использовании земельного участка	–
8.	Кадастровый или иной государственный учетный номер (инвентарный) здания, сооружения, объекта незавершенного строительства, расположенного на земельном участке	32:28:0015728:1366
9.	Сведения о земельных участках (землях общего пользования, территории общего пользования), посредством которых обеспечивается доступ	–
10.	Иные сведения	–
4. Пояснения к сведениям об уточняемом земельном участке с кадастровым номером:		
<u>32:28:0015728:186</u>		
1.	–	

Сведения об уточняемых земельных участках

1. Сведения о характерных точках границ уточняемого земельного участка с кадастровым номером 32:28:0015728:585

Система координат МСК-32, зона 2

Зона № 2

Обозначение характерных точек границ	Координаты, м				Метод определения координат	Формулы, примененные для расчета средней квадратической погрешности определения координат характерных точек границ (Mt), с подставленными в такие формулы значениями и итоговые (вычисленные) значения Mt, м	Описание закрепления точки
	содержатся в Едином государственном реестре недвижимости		определены в результате выполнения комплексных кадастровых работ				
	X	Y	X	Y			
1	2	3	4	5	6	7	8
н979У	–	–	49537 5.55	21690 17.76	Метод спутниковых геодезических измерений (определений)	$Mt = \sqrt{(0.07^2 + 0.07^2)} = 0.10$	–
н976У	–	–	49537 3.11	21690 20.32	Метод спутниковых геодезических измерений (определений)	$Mt = \sqrt{(0.07^2 + 0.07^2)} = 0.10$	–
н978У	–	–	49536 8.53	21690 16.02	Метод спутниковых геодезических измерений (определений)	$Mt = \sqrt{(0.07^2 + 0.07^2)} = 0.10$	–
н980У	–	–	49537 0.93	21690 13.39	Метод спутниковых	$Mt = \sqrt{(0.07^2 + 0.07^2)} = 0.10$	–

					х геодезическ их измерений (определени й)		
н979У	–	–	49537 5.55	21690 17.76	Метод спутниковы х геодезическ их измерений (определени й)	$Mt=\sqrt{(0.07^2+0.07^2)}$ =0.10	–

2. Сведения о частях границ уточняемого земельного участка с кадастровым номером 32:28:0015728:585

Обозначение части границ		Горизонтальное проложение (S), м	Описание прохождения части границ	Сведения о согласовании местоположения границ (согласовано/спорное)
от т.	до т.			
1	2	3	4	5
н979У	н976У	3.54	–	–
н976У	н978У	6.28	–	–
н978У	н980У	3.56	–	–
н980У	н979У	6.36	–	–

3. Сведения о характеристиках уточняемого земельного участка с кадастровым номером 32:28:0015728:585

№ п/п	Наименование характеристики земельного участка	Значение характеристики
1	2	3
1.	Адрес земельного участка	–
1.1	Сведения о местоположении земельного участка (при отсутствии адреса) в структурированном в соответствии с федеральной информационной адресной системой виде	Российская Федерация, Брянская обл.
1.2	Дополнительные сведения о местоположении земельного участка	городской округ Брянск, г. Брянск, территория ГО Бежичи-3, гараж 187
2.	Площадь земельного участка ± величина	22 кв.м ± 0.95 кв.м

	погрешности определения (вычисления) площади ($P \pm \Delta P$), м ²	
3.	Формула, примененная для вычисления предельной погрешности определения площади земельного участка с подставленными значениями и итоговые (вычисленные) значения (ΔP), м ²	$\Delta P = 2 * 0.10 * \sqrt{22} * \sqrt{((1 + 1.01^2)/(2 * 1.01))} = 0.95$
4.	Площадь земельного участка согласно сведениям Единого государственного реестра недвижимости ($P_{\text{кад}}$), м ²	21
5.	Оценка расхождения P и $P_{\text{кад}}$ ($P - P_{\text{кад}}$), м ²	1 кв.м
6.	Предельные минимальный и максимальный размеры земельного участка ($P_{\text{мин}}$ и $P_{\text{макс}}$), м ²	24
7.	Вид (виды) разрешенного использования	—
7.1	Дополнительные сведения об использовании земельного участка	—
8.	Кадастровый или иной государственный учетный номер (инвентарный) здания, сооружения, объекта незавершенного строительства, расположенного на земельном участке	32:28:0015728:892
9.	Сведения о земельных участках (землях общего пользования, территории общего пользования), посредством которых обеспечивается доступ	—
10.	Иные сведения	—
4. Пояснения к сведениям об уточняемом земельном участке с кадастровым номером:		
<u>32:28:0015728:585</u>		
1.	—	

Сведения об уточняемых земельных участках

1. Сведения о характерных точках границ уточняемого земельного участка с кадастровым номером 32:28:0015728:192

Система координат МСК-32, зона 2

Зона № 2

Обозначение характерных точек границ	Координаты, м				Метод определения координат	Формулы, примененные для расчета средней квадратической погрешности определения координат характерных точек границ (Mt), с подставленными в такие формулы значениями и итоговые (вычисленные) значения Mt, м	Описание закрепления точки
	содержатся в Едином государственном реестре недвижимости		определены в результате выполнения комплексных кадастровых работ				
	X	Y	X	Y			
1	2	3	4	5	6	7	8
72	–	–	49536 8.30	21690 25.50	Метод спутниковых геодезических измерений (определений)	$Mt = \sqrt{(0.07^2 + 0.07^2)} = 0.10$	–
73	–	–	49536 5.87	21690 28.15	Метод спутниковых геодезических измерений (определений)	$Mt = \sqrt{(0.07^2 + 0.07^2)} = 0.10$	–
74	–	–	49536 1.36	21690 23.88	Метод спутниковых геодезических измерений (определений)	$Mt = \sqrt{(0.07^2 + 0.07^2)} = 0.10$	–
н975У	–	–	49536 1.50	21690 23.72	Метод спутниковых	$Mt = \sqrt{(0.07^2 + 0.07^2)} = 0.10$	–

					х геодезическ их измерений (определени й)		
75	–	–	49536 3.81	21690 21.22	Метод спутниковы х геодезическ их измерений (определени й)	$Mt=\sqrt{(0.07^2+0.07^2)}$ =0.10	–
72	–	–	49536 8.30	21690 25.50	Метод спутниковы х геодезическ их измерений (определени й)	$Mt=\sqrt{(0.07^2+0.07^2)}$ =0.10	–

2. Сведения о частях границ уточняемого земельного участка с кадастровым номером 32:28:0015728:192

Обозначение части границ		Горизонтальное проложение (S), м	Описание прохождения части границ	Сведения о согласовании местоположения границ (согласовано/спорное)
от т.	до т.			
1	2	3	4	5
72	73	3.60	–	–
73	74	6.21	–	–
74	н975У	0.21	–	–
н975У	75	3.40	–	–
75	72	6.20	–	–

3. Сведения о характеристиках уточняемого земельного участка с кадастровым номером 32:28:0015728:192

№ п/п	Наименование характеристики земельного участка	Значение характеристики
1	2	3
1.	Адрес земельного участка	–

1.1	Сведения о местоположении земельного участка (при отсутствии адреса) в структурированном в соответствии с федеральной информационной адресной системой виде	Российская Федерация, Брянская обл.
1.2	Дополнительные сведения о местоположении земельного участка	городской округ Брянск, г. Брянск, территория ГО Бежичи-3, гараж 190
2.	Площадь земельного участка \pm величина погрешности определения (вычисления) площади ($P \pm \Delta P$), м ²	22 кв.м \pm 0.95 кв.м
3.	Формула, примененная для вычисления предельной погрешности определения площади земельного участка с подставленными значениями и итоговые (вычисленные) значения (ΔP), м ²	$\Delta P = 2 * 0.10 * \sqrt{22} * \sqrt{((1 + 1.00^2)/(2 * 1.00))} = 0.95$
4.	Площадь земельного участка согласно сведениям Единого государственного реестра недвижимости ($P_{\text{кад}}$), м ²	22
5.	Оценка расхождения P и $P_{\text{кад}}$ ($P - P_{\text{кад}}$), м ²	0 кв.м
6.	Предельные минимальный и максимальный размеры земельного участка ($P_{\text{мин}}$ и $P_{\text{макс}}$), м ²	24
7.	Вид (виды) разрешенного использования	–
7.1	Дополнительные сведения об использовании земельного участка	–
8.	Кадастровый или иной государственный учетный номер (инвентарный) здания, сооружения, объекта незавершенного строительства, расположенного на земельном участке	32:28:0015728:1033
9.	Сведения о земельных участках (землях общего пользования, территории общего пользования), посредством которых обеспечивается доступ	–
10.	Иные сведения	–
4. Пояснения к сведениям об уточняемом земельном участке с кадастровым номером:		
<u>32:28:0015728:192</u>		
1.	–	

Сведения об уточняемых земельных участках

1. Сведения о характерных точках границ уточняемого земельного участка с кадастровым номером 32:28:0015728:194

Система координат МСК-32, зона 2

Зона № 2

Обозначение характерных точек границ	Координаты, м				Метод определения координат	Формулы, примененные для расчета средней квадратической погрешности определения координат характерных точек границ (Mt), с подставленными в такие формулы значениями и итоговые (вычисленные) значения Mt, м	Описание закрепления точки
	содержатся в Едином государственном реестре недвижимости		определены в результате выполнения комплексных кадастровых работ				
	X	Y	X	Y			
1	2	3	4	5	6	7	8
70	–	–	49536 3.41	21690 30.73	Метод спутниковых геодезических измерений (определений)	$Mt = \sqrt{(0.07^2 + 0.07^2)} = 0.10$	–
н973У	–	–	49536 1.13	21690 33.01	Метод спутниковых геодезических измерений (определений)	$Mt = \sqrt{(0.07^2 + 0.07^2)} = 0.10$	–
н974У	–	–	49535 6.66	21690 28.82	Метод спутниковых геодезических измерений (определений)	$Mt = \sqrt{(0.07^2 + 0.07^2)} = 0.10$	–
71	–	–	49535 8.91	21690 26.47	Метод спутниковых	$Mt = \sqrt{(0.07^2 + 0.07^2)} = 0.10$	–

					х геодезическ их измерений (определени й)		
70	–	–	49536 3.41	21690 30.73	Метод спутниковы х геодезическ их измерений (определени й)	$Mt=\sqrt{(0.07^2+0.07^2)}$ =0.10	–

2. Сведения о частях границ уточняемого земельного участка с кадастровым номером 32:28:0015728:194

Обозначение части границ		Горизонтальное проложение (S), м	Описание прохождения части границ	Сведения о согласовании местоположения границ (согласовано/спорное)
от т.	до т.			
1	2	3	4	5
70	н973У	3.22	–	–
н973У	н974У	6.13	–	–
н974У	71	3.25	–	–
71	70	6.20	–	–

3. Сведения о характеристиках уточняемого земельного участка с кадастровым номером 32:28:0015728:194

№ п/п	Наименование характеристики земельного участка	Значение характеристики
1	2	3
1.	Адрес земельного участка	–
1.1	Сведения о местоположении земельного участка (при отсутствии адреса) в структурированном в соответствии с федеральной информационной адресной системой виде	Российская Федерация, Брянская обл.
1.2	Дополнительные сведения о местоположении земельного участка	городской округ Брянск, г. Брянск, территория ГО Бежичи-3, д 192
2.	Площадь земельного участка ± величина	20 кв.м ± 0.89 кв.м

	погрешности определения (вычисления) площади ($P \pm \Delta P$), м ²	
3.	Формула, примененная для вычисления предельной погрешности определения площади земельного участка с подставленными значениями и итоговые (вычисленные) значения (ΔP), м ²	$\Delta P = 2 * 0.10 * \sqrt{20} * \sqrt{((1 + 1.03^2)/(2 * 1.03))} = 0.89$
4.	Площадь земельного участка согласно сведениям Единого государственного реестра недвижимости ($P_{\text{кад}}$), м ²	22
5.	Оценка расхождения P и $P_{\text{кад}}$ ($P - P_{\text{кад}}$), м ²	2 кв.м
6.	Предельные минимальный и максимальный размеры земельного участка ($P_{\text{мин}}$ и $P_{\text{макс}}$), м ²	24
7.	Вид (виды) разрешенного использования	–
7.1	Дополнительные сведения об использовании земельного участка	–
8.	Кадастровый или иной государственный учетный номер (инвентарный) здания, сооружения, объекта незавершенного строительства, расположенного на земельном участке	32:28:0015728:1422
9.	Сведения о земельных участках (землях общего пользования, территории общего пользования), посредством которых обеспечивается доступ	–
10.	Иные сведения	–
4. Пояснения к сведениям об уточняемом земельном участке с кадастровым номером:		
<u>32:28:0015728:194</u>		
1.	–	

Сведения об уточняемых земельных участках

1. Сведения о характерных точках границ уточняемого земельного участка с кадастровым номером 32:28:0015728:196

Система координат МСК-32, зона 2

Зона № 2

Обозначение характерных точек границ	Координаты, м				Метод определения координат	Формулы, примененные для расчета средней квадратической погрешности определения координат характерных точек границ (Mt), с подставленными в такие формулы значениями и итоговые (вычисленные) значения Mt, м	Описание закрепления точки
	содержатся в Едином государственном реестре недвижимости		определены в результате выполнения комплексных кадастровых работ				
	X	Y	X	Y			
1	2	3	4	5	6	7	8
н971У	–	–	49535 8.65	21690 35.72	Метод спутниковы х геодезическ их измерений (определени й)	$Mt=\sqrt{(0.07^2+0.07^2)}$ =0.10	–
н969У	–	–	49535 6.32	21690 38.13	Метод спутниковы х геодезическ их измерений (определени й)	$Mt=\sqrt{(0.07^2+0.07^2)}$ =0.10	–
н970У	–	–	49535 1.78	21690 33.83	Метод спутниковы х геодезическ их измерений (определени й)	$Mt=\sqrt{(0.07^2+0.07^2)}$ =0.10	–
н972У	–	–	49535 4.21	21690 31.38	Метод спутниковы	$Mt=\sqrt{(0.07^2+0.07^2)}$ =0.10	–

					х геодезическ их измерений (определени й)		
н971У	–	–	49535 8.65	21690 35.72	Метод спутниковы х геодезическ их измерений (определени й)	$Mt=\sqrt{(0.07^2+0.07^2)}$ =0.10	–

2. Сведения о частях границ уточняемого земельного участка с кадастровым номером 32:28:0015728:196

Обозначение части границ		Горизонтальное проложение (S), м	Описание прохождения части границ	Сведения о согласовании местоположения границ (согласовано/спорное)
от т.	до т.			
1	2	3	4	5
н971У	н969У	3.35	–	–
н969У	н970У	6.25	–	–
н970У	н972У	3.45	–	–
н972У	н971У	6.21	–	–

3. Сведения о характеристиках уточняемого земельного участка с кадастровым номером 32:28:0015728:196

№ п/п	Наименование характеристики земельного участка	Значение характеристики
1	2	3
1.	Адрес земельного участка	–
1.1	Сведения о местоположении земельного участка (при отсутствии адреса) в структурированном в соответствии с федеральной информационной адресной системой виде	Российская Федерация, Брянская обл.
1.2	Дополнительные сведения о местоположении земельного участка	городской округ Брянск, г. Брянск, территория ГО Бежичи-3, гараж 194
2.	Площадь земельного участка ± величина	21 кв.м ± 0.92 кв.м

	погрешности определения (вычисления) площади ($P \pm \Delta P$), м ²	
3.	Формула, примененная для вычисления предельной погрешности определения площади земельного участка с подставленными значениями и итоговые (вычисленные) значения (ΔP), м ²	$\Delta P = 2 * 0.10 * \sqrt{21} * \sqrt{((1 + 1.02^2)/(2 * 1.02))} = 0.92$
4.	Площадь земельного участка согласно сведениям Единого государственного реестра недвижимости ($P_{\text{кад}}$), м ²	21
5.	Оценка расхождения P и $P_{\text{кад}}$ ($P - P_{\text{кад}}$), м ²	0 кв.м
6.	Предельные минимальный и максимальный размеры земельного участка ($P_{\text{мин}}$ и $P_{\text{макс}}$), м ²	24
7.	Вид (виды) разрешенного использования	—
7.1	Дополнительные сведения об использовании земельного участка	—
8.	Кадастровый или иной государственный учетный номер (инвентарный) здания, сооружения, объекта незавершенного строительства, расположенного на земельном участке	32:28:0015728:1232
9.	Сведения о земельных участках (землях общего пользования, территории общего пользования), посредством которых обеспечивается доступ	—
10.	Иные сведения	—
4. Пояснения к сведениям об уточняемом земельном участке с кадастровым номером:		
<u>32:28:0015728:196</u>		
1.	—	

Сведения об уточняемых земельных участках

1. Сведения о характерных точках границ уточняемого земельного участка с кадастровым номером 32:28:0015728:198

Система координат МСК-32, зона 2

Зона № 2

Обозначение характерных точек границ	Координаты, м				Метод определения координат	Формулы, примененные для расчета средней квадратической погрешности определения координат характерных точек границ (Mt), с подставленными в такие формулы значениями и итоговые (вычисленные) значения Mt, м	Описание закрепления точки
	содержатся в Едином государственном реестре недвижимости		определены в результате выполнения комплексных кадастровых работ				
	X	Y	X	Y			
1	2	3	4	5	6	7	8
н967У	–	–	49535 3.86	21690 40.77	Метод спутниковы х геодезическ их измерений (определени й)	$Mt = \sqrt{(0.07^2 + 0.07^2)}$ =0.10	–
н965У	–	–	49535 1.50	21690 43.10	Метод спутниковы х геодезическ их измерений (определени й)	$Mt = \sqrt{(0.07^2 + 0.07^2)}$ =0.10	–
н966У	–	–	49534 7.01	21690 38.86	Метод спутниковы х геодезическ их измерений (определени й)	$Mt = \sqrt{(0.07^2 + 0.07^2)}$ =0.10	–
н968У	–	–	49534 9.35	21690 36.41	Метод спутниковы	$Mt = \sqrt{(0.07^2 + 0.07^2)}$ =0.10	–

					х геодезическ их измерений (определени й)		
н967У	–	–	49535 3.86	21690 40.77	Метод спутниковы х геодезическ их измерений (определени й)	$Mt=\sqrt{(0.07^2+0.07^2)}$ =0.10	–

2. Сведения о частях границ уточняемого земельного участка с кадастровым номером 32:28:0015728:198

Обозначение части границ		Горизонтальное проложение (S), м	Описание прохождения части границ	Сведения о согласовании местоположения границ (согласовано/спорное)
от т.	до т.			
1	2	3	4	5
н967У	н965У	3.32	–	–
н965У	н966У	6.18	–	–
н966У	н968У	3.39	–	–
н968У	н967У	6.27	–	–

3. Сведения о характеристиках уточняемого земельного участка с кадастровым номером 32:28:0015728:198

№ п/п	Наименование характеристики земельного участка	Значение характеристики
1	2	3
1.	Адрес земельного участка	–
1.1	Сведения о местоположении земельного участка (при отсутствии адреса) в структурированном в соответствии с федеральной информационной адресной системой виде	Российская Федерация, Брянская обл.
1.2	Дополнительные сведения о местоположении земельного участка	городской округ Брянск, г. Брянск, территория ГО Бежичи-3, д 196
2.	Площадь земельного участка ± величина	21 кв.м ± 0.91 кв.м

	погрешности определения (вычисления) площади ($P \pm \Delta P$), м ²	
3.	Формула, примененная для вычисления предельной погрешности определения площади земельного участка с подставленными значениями и итоговые (вычисленные) значения (ΔP), м ²	$\Delta P = 2 * 0.10 * \sqrt{21} * \sqrt{((1 + 1.02^2)/(2 * 1.02))} = 0.91$
4.	Площадь земельного участка согласно сведениям Единого государственного реестра недвижимости ($P_{\text{кад}}$), м ²	21
5.	Оценка расхождения P и $P_{\text{кад}}$ ($P - P_{\text{кад}}$), м ²	0 кв.м
6.	Предельные минимальный и максимальный размеры земельного участка ($P_{\text{мин}}$ и $P_{\text{макс}}$), м ²	24
7.	Вид (виды) разрешенного использования	–
7.1	Дополнительные сведения об использовании земельного участка	–
8.	Кадастровый или иной государственный учетный номер (инвентарный) здания, сооружения, объекта незавершенного строительства, расположенного на земельном участке	32:28:0015728:1105
9.	Сведения о земельных участках (землях общего пользования, территории общего пользования), посредством которых обеспечивается доступ	–
10.	Иные сведения	–
4. Пояснения к сведениям об уточняемом земельном участке с кадастровым номером: <u>32:28:0015728:198</u>		
1.	–	

Сведения об уточняемых земельных участках

1. Сведения о характерных точках границ уточняемого земельного участка с кадастровым номером 32:28:0015728:586

Система координат МСК-32, зона 2

Зона № 2

Обозначение характерных точек границ	Координаты, м				Метод определения координат	Формулы, примененные для расчета средней квадратической погрешности определения координат характерных точек границ (Mt), с подставленными в такие формулы значениями и итоговые (вычисленные) значения Mt, м	Описание закрепления точки
	содержатся в Едином государственном реестре недвижимости		определены в результате выполнения комплексных кадастровых работ				
	X	Y	X	Y			
1	2	3	4	5	6	7	8
н963У	–	–	49534 9.02	21690 45.66	Метод спутниковы х геодезическ их измерений (определени й)	$Mt = \sqrt{(0.07^2 + 0.07^2)}$ =0.10	–
н960У	–	–	49534 6.52	21690 48.26	Метод спутниковы х геодезическ их измерений (определени й)	$Mt = \sqrt{(0.07^2 + 0.07^2)}$ =0.10	–
н962У	–	–	49534 2.10	21690 44.05	Метод спутниковы х геодезическ их измерений (определени й)	$Mt = \sqrt{(0.07^2 + 0.07^2)}$ =0.10	–
н1199У	–	–	49534 2.16	21690 43.98	Метод спутниковы	$Mt = \sqrt{(0.07^2 + 0.07^2)}$ =0.10	–

					х геодезическ их измерений (определени й)		
н964У	–	–	49534 4.62	21690 41.33	Метод спутниковы х геодезическ их измерений (определени й)	$Mt=\sqrt{(0.07^2+0.07^2)}$ =0.10	–
н963У	–	–	49534 9.02	21690 45.66	Метод спутниковы х геодезическ их измерений (определени й)	$Mt=\sqrt{(0.07^2+0.07^2)}$ =0.10	–

2. Сведения о частях границ уточняемого земельного участка с кадастровым номером 32:28:0015728:586

Обозначение части границ		Горизонтальное проложение (S), м	Описание прохождения части границ	Сведения о согласовании местоположения границ (согласовано/спорное)
от т.	до т.			
1	2	3	4	5
н963У	н960У	3.61	–	–
н960У	н962У	6.10	–	–
н962У	н1199У	0.09	–	–
н1199У	н964У	3.62	–	–
н964У	н963У	6.17	–	–

3. Сведения о характеристиках уточняемого земельного участка с кадастровым номером 32:28:0015728:586

№ п/п	Наименование характеристики земельного участка	Значение характеристики
1	2	3
1.	Адрес земельного участка	–

1.1	Сведения о местоположении земельного участка (при отсутствии адреса) в структурированном в соответствии с федеральной информационной адресной системой виде	Российская Федерация, Брянская обл.
1.2	Дополнительные сведения о местоположении земельного участка	городской округ Брянск, г. Брянск, территория ГО Бежичи-3, гараж 198
2.	Площадь земельного участка \pm величина погрешности определения (вычисления) площади ($P \pm \Delta P$), м ²	22 кв.м \pm 0.95 кв.м
3.	Формула, примененная для вычисления предельной погрешности определения площади земельного участка с подставленными значениями и итоговые (вычисленные) значения (ΔP), м ²	$\Delta P = 2 * 0.10 * \sqrt{22} * \sqrt{((1 + 1.00^2)/(2 * 1.00))} = 0.95$
4.	Площадь земельного участка согласно сведениям Единого государственного реестра недвижимости ($P_{\text{кад}}$), м ²	35
5.	Оценка расхождения P и $P_{\text{кад}}$ ($P - P_{\text{кад}}$), м ²	13 кв.м
6.	Предельные минимальный и максимальный размеры земельного участка ($P_{\text{мин}}$ и $P_{\text{макс}}$), м ²	24
7.	Вид (виды) разрешенного использования	–
7.1	Дополнительные сведения об использовании земельного участка	–
8.	Кадастровый или иной государственный учетный номер (инвентарный) здания, сооружения, объекта незавершенного строительства, расположенного на земельном участке	32:28:0015728:1202
9.	Сведения о земельных участках (землях общего пользования, территории общего пользования), посредством которых обеспечивается доступ	–
10.	Иные сведения	–
4. Пояснения к сведениям об уточняемом земельном участке с кадастровым номером:		
<u>32:28:0015728:586</u>		
1.	–	

Сведения об уточняемых земельных участках

1. Сведения о характерных точках границ уточняемого земельного участка с кадастровым номером 32:28:0015728:200

Система координат МСК-32, зона 2

Зона № 2

Обозначение характерных точек границ	Координаты, м				Метод определения координат	Формулы, примененные для расчета средней квадратической погрешности определения координат характерных точек границ (Mt), с подставленными в такие формулы значениями и итоговые (вычисленные) значения Mt, м	Описание закрепления точки
	содержатся в Едином государственном реестре недвижимости		определены в результате выполнения комплексных кадастровых работ				
	X	Y	X	Y			
1	2	3	4	5	6	7	8
н958У	–	–	49534 4.13	21690 50.81	Метод спутниковых геодезических измерений (определений)	$Mt = \sqrt{(0.07^2 + 0.07^2)} = 0.10$	–
н956У	–	–	49534 1.80	21690 53.31	Метод спутниковых геодезических измерений (определений)	$Mt = \sqrt{(0.07^2 + 0.07^2)} = 0.10$	–
н957У	–	–	49533 7.33	21690 49.16	Метод спутниковых геодезических измерений (определений)	$Mt = \sqrt{(0.07^2 + 0.07^2)} = 0.10$	–
н959У	–	–	49533 9.70	21690 46.62	Метод спутниковых	$Mt = \sqrt{(0.07^2 + 0.07^2)} = 0.10$	–

					х геодезическ их измерений (определени й)		
н958У	–	–	49534 4.13	21690 50.81	Метод спутниковы х геодезическ их измерений (определени й)	$Mt=\sqrt{(0.07^2+0.07^2)}$ =0.10	–

2. Сведения о частях границ уточняемого земельного участка с кадастровым номером 32:28:0015728:200

Обозначение части границ		Горизонтальное проложение (S), м	Описание прохождения части границ	Сведения о согласовании местоположения границ (согласовано/спорное)
от т.	до т.			
1	2	3	4	5
н958У	н956У	3.42	–	–
н956У	н957У	6.10	–	–
н957У	н959У	3.47	–	–
н959У	н958У	6.10	–	–

3. Сведения о характеристиках уточняемого земельного участка с кадастровым номером 32:28:0015728:200

№ п/п	Наименование характеристики земельного участка	Значение характеристики
1	2	3
1.	Адрес земельного участка	–
1.1	Сведения о местоположении земельного участка (при отсутствии адреса) в структурированном в соответствии с федеральной информационной адресной системой виде	Российская Федерация, Брянская обл.
1.2	Дополнительные сведения о местоположении земельного участка	городской округ Брянск, г. Брянск, территория ГО Бежичи-3, д 200
2.	Площадь земельного участка ± величина	21 кв.м ± 0.92 кв.м

	погрешности определения (вычисления) площади ($P \pm \Delta P$), м ²	
3.	Формула, примененная для вычисления предельной погрешности определения площади земельного участка с подставленными значениями и итоговые (вычисленные) значения (ΔP), м ²	$\Delta P = 2 * 0.10 * \sqrt{21} * \sqrt{((1 + 1.02^2)/(2 * 1.02))} = 0.92$
4.	Площадь земельного участка согласно сведениям Единого государственного реестра недвижимости ($P_{\text{кад}}$), м ²	21
5.	Оценка расхождения P и $P_{\text{кад}}$ ($P - P_{\text{кад}}$), м ²	0 кв.м
6.	Предельные минимальный и максимальный размеры земельного участка ($P_{\text{мин}}$ и $P_{\text{макс}}$), м ²	24
7.	Вид (виды) разрешенного использования	–
7.1	Дополнительные сведения об использовании земельного участка	–
8.	Кадастровый или иной государственный учетный номер (инвентарный) здания, сооружения, объекта незавершенного строительства, расположенного на земельном участке	–
9.	Сведения о земельных участках (землях общего пользования, территории общего пользования), посредством которых обеспечивается доступ	–
10.	Иные сведения	–
4. Пояснения к сведениям об уточняемом земельном участке с кадастровым номером:		
<u>32:28:0015728:200</u>		
1.	–	

Сведения об уточняемых земельных участках

1. Сведения о характерных точках границ уточняемого земельного участка с кадастровым номером 32:28:0015728:204

Система координат МСК-32, зона 2

Зона № 2

Обозначение характерных точек границ	Координаты, м				Метод определения координат	Формулы, примененные для расчета средней квадратической погрешности определения координат характерных точек границ (Mt), с подставленными в такие формулы значениями и итоговые (вычисленные) значения Mt, м	Описание закрепления точки
	содержатся в Едином государственном реестре недвижимости		определены в результате выполнения комплексных кадастровых работ				
	X	Y	X	Y			
1	2	3	4	5	6	7	8
н950У	–	–	49533 4.48	21690 61.05	Метод спутниковых геодезических измерений (определений)	$Mt = \sqrt{(0.07^2 + 0.07^2)} = 0.10$	–
н948У	–	–	49533 2.00	21690 63.67	Метод спутниковых геодезических измерений (определений)	$Mt = \sqrt{(0.07^2 + 0.07^2)} = 0.10$	–
н949У	–	–	49532 7.62	21690 59.49	Метод спутниковых геодезических измерений (определений)	$Mt = \sqrt{(0.07^2 + 0.07^2)} = 0.10$	–
н951У	–	–	49533 0.10	21690 56.92	Метод спутниковых	$Mt = \sqrt{(0.07^2 + 0.07^2)} = 0.10$	–

					х геодезическ их измерений (определени й)		
н950У	–	–	49533 4.48	21690 61.05	Метод спутниковы х геодезическ их измерений (определени й)	$Mt=\sqrt{(0.07^2+0.07^2)}$ =0.10	–

2. Сведения о частях границ уточняемого земельного участка с кадастровым номером 32:28:0015728:204

Обозначение части границ		Горизонтальное проложение (S), м	Описание прохождения части границ	Сведения о согласовании местоположения границ (согласовано/спорное)
от т.	до т.			
1	2	3	4	5
н950У	н948У	3.61	–	–
н948У	н949У	6.05	–	–
н949У	н951У	3.57	–	–
н951У	н950У	6.02	–	–

3. Сведения о характеристиках уточняемого земельного участка с кадастровым номером 32:28:0015728:204

№ п/п	Наименование характеристики земельного участка	Значение характеристики
1	2	3
1.	Адрес земельного участка	–
1.1	Сведения о местоположении земельного участка (при отсутствии адреса) в структурированном в соответствии с федеральной информационной адресной системой виде	Российская Федерация, Брянская обл.
1.2	Дополнительные сведения о местоположении земельного участка	городской округ Брянск, г. Брянск, территория ГО Бежичи-3, д 204
2.	Площадь земельного участка ± величина	22 кв.м ± 0.93 кв.м

	погрешности определения (вычисления) площади ($P \pm \Delta P$), м ²	
3.	Формула, примененная для вычисления предельной погрешности определения площади земельного участка с подставленными значениями и итоговые (вычисленные) значения (ΔP), м ²	$\Delta P = 2 * 0.10 * \sqrt{22} * \sqrt{((1 + 1.02^2)/(2 * 1.02))} = 0.93$
4.	Площадь земельного участка согласно сведениям Единого государственного реестра недвижимости ($P_{\text{кад}}$), м ²	22
5.	Оценка расхождения P и $P_{\text{кад}}$ ($P - P_{\text{кад}}$), м ²	0 кв.м
6.	Предельные минимальный и максимальный размеры земельного участка ($P_{\text{мин}}$ и $P_{\text{макс}}$), м ²	24
7.	Вид (виды) разрешенного использования	–
7.1	Дополнительные сведения об использовании земельного участка	–
8.	Кадастровый или иной государственный учетный номер (инвентарный) здания, сооружения, объекта незавершенного строительства, расположенного на земельном участке	32:28:0015728:983
9.	Сведения о земельных участках (землях общего пользования, территории общего пользования), посредством которых обеспечивается доступ	–
10.	Иные сведения	–
4. Пояснения к сведениям об уточняемом земельном участке с кадастровым номером:		
<u>32:28:0015728:204</u>		
1.	–	

Сведения об уточняемых земельных участках

1. Сведения о характерных точках границ уточняемого земельного участка с кадастровым номером 32:28:0015728:206

Система координат МСК-32, зона 2

Зона № 2

Обозначение характерных точек границ	Координаты, м				Метод определения координат	Формулы, примененные для расчета средней квадратической погрешности определения координат характерных точек границ (Mt), с подставленными в такие формулы значениями и итоговые (вычисленные) значения Mt, м	Описание закрепления точки
	содержатся в Едином государственном реестре недвижимости		определены в результате выполнения комплексных кадастровых работ				
	X	Y	X	Y			
1	2	3	4	5	6	7	8
н943У	–	–	49532 9.45	21690 66.36	Метод спутниковы х геодезическ их измерений (определени й)	$Mt = \sqrt{(0.07^2 + 0.07^2)}$ =0.10	–
н944У	–	–	49532 6.69	21690 69.27	Метод спутниковы х геодезическ их измерений (определени й)	$Mt = \sqrt{(0.07^2 + 0.07^2)}$ =0.10	–
н945У	–	–	49532 2.48	21690 65.10	Метод спутниковы х геодезическ их измерений (определени й)	$Mt = \sqrt{(0.07^2 + 0.07^2)}$ =0.10	–
н946У	–	–	49532 4.77	21690 62.50	Метод спутниковы	$Mt = \sqrt{(0.07^2 + 0.07^2)}$ =0.10	–

					х геодезическ их измерений (определени й)		
н947У	–	–	49532 5.04	21690 62.23	Метод спутниковы х геодезическ их измерений (определени й)	$Mt=\sqrt{(0.07^2+0.07^2)}$ =0.10	–
н943У	–	–	49532 9.45	21690 66.36	Метод спутниковы х геодезическ их измерений (определени й)	$Mt=\sqrt{(0.07^2+0.07^2)}$ =0.10	–

2. Сведения о частях границ уточняемого земельного участка с кадастровым номером 32:28:0015728:206

Обозначение части границ		Горизонтальное проложение (S), м	Описание прохождения части границ	Сведения о согласовании местоположения границ (согласовано/спорное)
от т.	до т.			
1	2	3	4	5
н943У	н944У	4.01	–	–
н944У	н945У	5.93	–	–
н945У	н946У	3.46	–	–
н946У	н947У	0.38	–	–
н947У	н943У	6.04	–	–

3. Сведения о характеристиках уточняемого земельного участка с кадастровым номером 32:28:0015728:206

№ п/п	Наименование характеристики земельного участка	Значение характеристики
1	2	3
1.	Адрес земельного участка	–

1.1	Сведения о местоположении земельного участка (при отсутствии адреса) в структурированном в соответствии с федеральной информационной адресной системой виде	Российская Федерация, Брянская обл.
1.2	Дополнительные сведения о местоположении земельного участка	городской округ Брянск, г. Брянск, территория ГО Бежичи-3, д 206
2.	Площадь земельного участка \pm величина погрешности определения (вычисления) площади ($P \pm \Delta P$), м ²	24 кв.м \pm 0.97 кв.м
3.	Формула, примененная для вычисления предельной погрешности определения площади земельного участка с подставленными значениями и итоговые (вычисленные) значения (ΔP), м ²	$\Delta P = 2 * 0.10 * \sqrt{24} * \sqrt{((1 + 1.01^2)/(2 * 1.01))} = 0.97$
4.	Площадь земельного участка согласно сведениям Единого государственного реестра недвижимости ($P_{\text{кад}}$), м ²	26
5.	Оценка расхождения P и $P_{\text{кад}}$ ($P - P_{\text{кад}}$), м ²	2 кв.м
6.	Предельные минимальный и максимальный размеры земельного участка ($P_{\text{мин}}$ и $P_{\text{макс}}$), м ²	24
7.	Вид (виды) разрешенного использования	–
7.1	Дополнительные сведения об использовании земельного участка	–
8.	Кадастровый или иной государственный учетный номер (инвентарный) здания, сооружения, объекта незавершенного строительства, расположенного на земельном участке	32:28:0015728:1395
9.	Сведения о земельных участках (землях общего пользования, территории общего пользования), посредством которых обеспечивается доступ	–
10.	Иные сведения	–
4. Пояснения к сведениям об уточняемом земельном участке с кадастровым номером:		
<u>32:28:0015728:206</u>		
1.	–	

Сведения об уточняемых земельных участках

1. Сведения о характерных точках границ уточняемого земельного участка с кадастровым номером 32:28:0015728:207

Система координат МСК-32, зона 2

Зона № 2

Обозначение характерных точек границ	Координаты, м				Метод определения координат	Формулы, примененные для расчета средней квадратической погрешности определения координат характерных точек границ (Mt), с подставленными в такие формулы значениями и итоговые (вычисленные) значения Mt, м	Описание закрепления точки
	содержатся в Едином государственном реестре недвижимости		определены в результате выполнения комплексных кадастровых работ				
	X	Y	X	Y			
1	2	3	4	5	6	7	8
н984У	–	–	49537 5.82	21690 08.02	Метод спутниковых геодезических измерений (определений)	$Mt = \sqrt{(0.07^2 + 0.07^2)} = 0.10$	–
н982У	–	–	49537 3.29	21690 10.80	Метод спутниковых геодезических измерений (определений)	$Mt = \sqrt{(0.07^2 + 0.07^2)} = 0.10$	–
н985У	–	–	49536 8.90	21690 06.56	Метод спутниковых геодезических измерений (определений)	$Mt = \sqrt{(0.07^2 + 0.07^2)} = 0.10$	–
н986У	–	–	49537 1.40	21690 03.99	Метод спутниковых	$Mt = \sqrt{(0.07^2 + 0.07^2)} = 0.10$	–

					х геодезическ их измерений (определени й)		
н984У	–	–	49537 5.82	21690 08.02	Метод спутниковы х геодезическ их измерений (определени й)	$Mt=\sqrt{(0.07^2+0.07^2)}$ =0.10	–

2. Сведения о частях границ уточняемого земельного участка с кадастровым номером 32:28:0015728:207

Обозначение части границ		Горизонтальное проложение (S), м	Описание прохождения части границ	Сведения о согласовании местоположения границ (согласовано/спорное)
от т.	до т.			
1	2	3	4	5
н984У	н982У	3.76	–	–
н982У	н985У	6.10	–	–
н985У	н986У	3.59	–	–
н986У	н984У	5.98	–	–

3. Сведения о характеристиках уточняемого земельного участка с кадастровым номером 32:28:0015728:207

№ п/п	Наименование характеристики земельного участка	Значение характеристики
1	2	3
1.	Адрес земельного участка	–
1.1	Сведения о местоположении земельного участка (при отсутствии адреса) в структурированном в соответствии с федеральной информационной адресной системой виде	Российская Федерация, Брянская обл.
1.2	Дополнительные сведения о местоположении земельного участка	городской округ Брянск, г. Брянск, территория ГО Бежичи-3, д 207
2.	Площадь земельного участка ± величина	22 кв.м ± 0.94 кв.м

	погрешности определения (вычисления) площади ($P \pm \Delta P$), м ²	
3.	Формула, примененная для вычисления предельной погрешности определения площади земельного участка с подставленными значениями и итоговые (вычисленные) значения (ΔP), м ²	$\Delta P = 2 * 0.10 * \sqrt{22} * \sqrt{((1 + 1.02^2)/(2 * 1.02))} = 0.94$
4.	Площадь земельного участка согласно сведениям Единого государственного реестра недвижимости ($P_{\text{кад}}$), м ²	22
5.	Оценка расхождения P и $P_{\text{кад}}$ ($P - P_{\text{кад}}$), м ²	0 кв.м
6.	Предельные минимальный и максимальный размеры земельного участка ($P_{\text{мин}}$ и $P_{\text{макс}}$), м ²	24
7.	Вид (виды) разрешенного использования	–
7.1	Дополнительные сведения об использовании земельного участка	–
8.	Кадастровый или иной государственный учетный номер (инвентарный) здания, сооружения, объекта незавершенного строительства, расположенного на земельном участке	32:28:0015728:1367
9.	Сведения о земельных участках (землях общего пользования, территории общего пользования), посредством которых обеспечивается доступ	–
10.	Иные сведения	–
4. Пояснения к сведениям об уточняемом земельном участке с кадастровым номером:		
<u>32:28:0015728:207</u>		
1.	–	

Сведения об уточняемых земельных участках

1. Сведения о характерных точках границ уточняемого земельного участка с кадастровым номером 32:28:0015728:208

Система координат МСК-32, зона 2

Зона № 2

Обозначение характерных точек границ	Координаты, м				Метод определения координат	Формулы, примененные для расчета средней квадратической погрешности определения координат характерных точек границ (Mt), с подставленными в такие формулы значениями и итоговые (вычисленные) значения Mt, м	Описание закрепления точки
	содержатся в Едином государственном реестре недвижимости		определены в результате выполнения комплексных кадастровых работ				
	X	Y	X	Y			
1	2	3	4	5	6	7	8
н982У	–	–	49537 3.29	21690 10.80	Метод спутниковы х геодезическ их измерений (определени й)	$Mt = \sqrt{(0.07^2 + 0.07^2)}$ =0.10	–
н980У	–	–	49537 0.93	21690 13.39	Метод спутниковы х геодезическ их измерений (определени й)	$Mt = \sqrt{(0.07^2 + 0.07^2)}$ =0.10	–
н987У	–	–	49536 6.50	21690 09.14	Метод спутниковы х геодезическ их измерений (определени й)	$Mt = \sqrt{(0.07^2 + 0.07^2)}$ =0.10	–
н985У	–	–	49536 8.90	21690 06.56	Метод спутниковы	$Mt = \sqrt{(0.07^2 + 0.07^2)}$ =0.10	–

					х геодезическ их измерений (определени й)		
н982У	–	–	49537 3.29	21690 10.80	Метод спутниковы х геодезическ их измерений (определени й)	$Mt=\sqrt{(0.07^2+0.07^2)}$ =0.10	–

2. Сведения о частях границ уточняемого земельного участка с кадастровым номером 32:28:0015728:208

Обозначение части границ		Горизонтальное проложение (S), м	Описание прохождения части границ	Сведения о согласовании местоположения границ (согласовано/спорное)
от т.	до т.			
1	2	3	4	5
н982У	н980У	3.50	–	–
н980У	н987У	6.14	–	–
н987У	н985У	3.52	–	–
н985У	н982У	6.10	–	–

3. Сведения о характеристиках уточняемого земельного участка с кадастровым номером 32:28:0015728:208

№ п/п	Наименование характеристики земельного участка	Значение характеристики
1	2	3
1.	Адрес земельного участка	–
1.1	Сведения о местоположении земельного участка (при отсутствии адреса) в структурированном в соответствии с федеральной информационной адресной системой виде	Российская Федерация, Брянская обл.
1.2	Дополнительные сведения о местоположении земельного участка	городской округ Брянск, г. Брянск, территория ГО Бежичи-3, гараж 208
2.	Площадь земельного участка ± величина	22 кв.м ± 0.93 кв.м

	погрешности определения (вычисления) площади ($P \pm \Delta P$), м ²	
3.	Формула, примененная для вычисления предельной погрешности определения площади земельного участка с подставленными значениями и итоговые (вычисленные) значения (ΔP), м ²	$\Delta P = 2 * 0.10 * \sqrt{22} * \sqrt{((1 + 1.01^2)/(2 * 1.01))} = 0.93$
4.	Площадь земельного участка согласно сведениям Единого государственного реестра недвижимости ($P_{\text{кад}}$), м ²	22
5.	Оценка расхождения P и $P_{\text{кад}}$ ($P - P_{\text{кад}}$), м ²	0 кв.м
6.	Предельные минимальный и максимальный размеры земельного участка ($P_{\text{мин}}$ и $P_{\text{макс}}$), м ²	24
7.	Вид (виды) разрешенного использования	–
7.1	Дополнительные сведения об использовании земельного участка	–
8.	Кадастровый или иной государственный учетный номер (инвентарный) здания, сооружения, объекта незавершенного строительства, расположенного на земельном участке	32:28:0015728:1373
9.	Сведения о земельных участках (землях общего пользования, территории общего пользования), посредством которых обеспечивается доступ	–
10.	Иные сведения	–
4. Пояснения к сведениям об уточняемом земельном участке с кадастровым номером:		
<u>32:28:0015728:208</u>		
1.	–	

Сведения об уточняемых земельных участках

1. Сведения о характерных точках границ уточняемого земельного участка с кадастровым номером 32:28:0015728:587

Система координат МСК-32, зона 2

Зона № 2

Обозначение характерных точек границ	Координаты, м				Метод определения координат	Формулы, примененные для расчета средней квадратической погрешности определения координат характерных точек границ (Mt), с подставленными в такие формулы значениями и итоговые (вычисленные) значения Mt, м	Описание закрепления точки
	содержатся в Едином государственном реестре недвижимости		определены в результате выполнения комплексных кадастровых работ				
	X	Y	X	Y			
1	2	3	4	5	6	7	8
н980У	–	–	49537 0.93	21690 13.39	Метод спутниковых геодезических измерений (определений)	$Mt = \sqrt{(0.07^2 + 0.07^2)}$ =0.10	–
н978У	–	–	49536 8.53	21690 16.02	Метод спутниковых геодезических измерений (определений)	$Mt = \sqrt{(0.07^2 + 0.07^2)}$ =0.10	–
н988У	–	–	49536 4.07	21690 11.74	Метод спутниковых геодезических измерений (определений)	$Mt = \sqrt{(0.07^2 + 0.07^2)}$ =0.10	–
н987У	–	–	49536 6.50	21690 09.14	Метод спутниковых	$Mt = \sqrt{(0.07^2 + 0.07^2)}$ =0.10	–

					х геодезическ их измерений (определени й)		
н980У	–	–	49537 0.93	21690 13.39	Метод спутниковы х геодезическ их измерений (определени й)	$Mt=\sqrt{(0.07^2+0.07^2)}$ =0.10	–

2. Сведения о частях границ уточняемого земельного участка с кадастровым номером 32:28:0015728:587

Обозначение части границ		Горизонтальное проложение (S), м	Описание прохождения части границ	Сведения о согласовании местоположения границ (согласовано/спорное)
от т.	до т.			
1	2	3	4	5
н980У	н978У	3.56	–	–
н978У	н988У	6.18	–	–
н988У	н987У	3.56	–	–
н987У	н980У	6.14	–	–

3. Сведения о характеристиках уточняемого земельного участка с кадастровым номером 32:28:0015728:587

№ п/п	Наименование характеристики земельного участка	Значение характеристики
1	2	3
1.	Адрес земельного участка	–
1.1	Сведения о местоположении земельного участка (при отсутствии адреса) в структурированном в соответствии с федеральной информационной адресной системой виде	Российская Федерация, Брянская обл.
1.2	Дополнительные сведения о местоположении земельного участка	городской округ Брянск, г. Брянск, территория ГО Бежичи-3, д 209
2.	Площадь земельного участка ± величина	22 кв.м ± 0.94 кв.м

	погрешности определения (вычисления) площади ($P \pm \Delta P$), м ²	
3.	Формула, примененная для вычисления предельной погрешности определения площади земельного участка с подставленными значениями и итоговые (вычисленные) значения (ΔP), м ²	$\Delta P = 2 * 0.10 * \sqrt{22} * \sqrt{((1 + 1.00^2)/(2 * 1.00))} = 0.94$
4.	Площадь земельного участка согласно сведениям Единого государственного реестра недвижимости ($P_{\text{кад}}$), м ²	22
5.	Оценка расхождения P и $P_{\text{кад}}$ ($P - P_{\text{кад}}$), м ²	0 кв.м
6.	Предельные минимальный и максимальный размеры земельного участка ($P_{\text{мин}}$ и $P_{\text{макс}}$), м ²	24
7.	Вид (виды) разрешенного использования	–
7.1	Дополнительные сведения об использовании земельного участка	–
8.	Кадастровый или иной государственный учетный номер (инвентарный) здания, сооружения, объекта незавершенного строительства, расположенного на земельном участке	32:28:0015728:1084
9.	Сведения о земельных участках (землях общего пользования, территории общего пользования), посредством которых обеспечивается доступ	–
10.	Иные сведения	–
4. Пояснения к сведениям об уточняемом земельном участке с кадастровым номером:		
<u>32:28:0015728:587</u>		
1.	–	

Сведения об уточняемых земельных участках

1. Сведения о характерных точках границ уточняемого земельного участка с кадастровым номером 32:28:0015728:209

Система координат МСК-32, зона 2

Зона № 2

Обозначение характерных точек границ	Координаты, м				Метод определения координат	Формулы, примененные для расчета средней квадратической погрешности определения координат характерных точек границ (Mt), с подставленными в такие формулы значениями и итоговые (вычисленные) значения Mt, м	Описание закрепления точки
	содержатся в Едином государственном реестре недвижимости		определены в результате выполнения комплексных кадастровых работ				
	X	Y	X	Y			
1	2	3	4	5	6	7	8
н978У	–	–	49536 8.53	21690 16.02	Метод спутниковых геодезических измерений (определений)	$Mt = \sqrt{(0.07^2 + 0.07^2)} = 0.10$	–
77	–	–	49536 6.38	21690 18.42	Метод спутниковых геодезических измерений (определений)	$Mt = \sqrt{(0.07^2 + 0.07^2)} = 0.10$	–
н977У	–	–	49536 6.20	21690 18.61	Метод спутниковых геодезических измерений (определений)	$Mt = \sqrt{(0.07^2 + 0.07^2)} = 0.10$	–
н989У	–	–	49536 1.70	21690 14.24	Метод спутниковых	$Mt = \sqrt{(0.07^2 + 0.07^2)} = 0.10$	–

					х геодезическ их измерений (определени й)		
н988У	–	–	49536 4.07	21690 11.74	Метод спутниковы х геодезическ их измерений (определени й)	$Mt=\sqrt{(0.07^2+0.07^2)}$ =0.10	–
н978У	–	–	49536 8.53	21690 16.02	Метод спутниковы х геодезическ их измерений (определени й)	$Mt=\sqrt{(0.07^2+0.07^2)}$ =0.10	–

2. Сведения о частях границ уточняемого земельного участка с кадастровым номером 32:28:0015728:209

Обозначение части границ		Горизонтальное проложение (S), м	Описание прохождения части границ	Сведения о согласовании местоположения границ (согласовано/спорное)
от т.	до т.			
1	2	3	4	5
н978У	77	3.22	–	–
77	н977У	0.26	–	–
н977У	н989У	6.27	–	–
н989У	н988У	3.44	–	–
н988У	н978У	6.18	–	–

3. Сведения о характеристиках уточняемого земельного участка с кадастровым номером 32:28:0015728:209

№ п/п	Наименование характеристики земельного участка	Значение характеристики
1	2	3
1.	Адрес земельного участка	–

1.1	Сведения о местоположении земельного участка (при отсутствии адреса) в структурированном в соответствии с федеральной информационной адресной системой виде	Российская Федерация, Брянская обл.
1.2	Дополнительные сведения о местоположении земельного участка	городской округ Брянск, г. Брянск, территория ГО Бежичи-3, уч 210
2.	Площадь земельного участка \pm величина погрешности определения (вычисления) площади ($P \pm \Delta P$), м ²	22 кв.м \pm 0.93 кв.м
3.	Формула, примененная для вычисления предельной погрешности определения площади земельного участка с подставленными значениями и итоговые (вычисленные) значения (ΔP), м ²	$\Delta P = 2 * 0.10 * \sqrt{22} * \sqrt{((1 + 1.01^2)/(2 * 1.01))} = 0.93$
4.	Площадь земельного участка согласно сведениям Единого государственного реестра недвижимости ($P_{\text{кад}}$), м ²	34
5.	Оценка расхождения P и $P_{\text{кад}}$ ($P - P_{\text{кад}}$), м ²	12 кв.м
6.	Предельные минимальный и максимальный размеры земельного участка ($P_{\text{мин}}$ и $P_{\text{макс}}$), м ²	24
7.	Вид (виды) разрешенного использования	–
7.1	Дополнительные сведения об использовании земельного участка	–
8.	Кадастровый или иной государственный учетный номер (инвентарный) здания, сооружения, объекта незавершенного строительства, расположенного на земельном участке	32:28:0015728:1222
9.	Сведения о земельных участках (землях общего пользования, территории общего пользования), посредством которых обеспечивается доступ	–
10.	Иные сведения	–
4. Пояснения к сведениям об уточняемом земельном участке с кадастровым номером:		
<u>32:28:0015728:209</u>		
1.	–	

Сведения об уточняемых земельных участках

1. Сведения о характерных точках границ уточняемого земельного участка с кадастровым номером 32:28:0015728:210

Система координат МСК-32, зона 2

Зона № 2

Обозначение характерных точек границ	Координаты, м				Метод определения координат	Формулы, примененные для расчета средней квадратической погрешности определения координат характерных точек границ (Mt), с подставленными в такие формулы значениями и итоговые (вычисленные) значения Mt, м	Описание закрепления точки
	содержатся в Едином государственном реестре недвижимости		определены в результате выполнения комплексных кадастровых работ				
	X	Y	X	Y			
1	2	3	4	5	6	7	8
75	–	–	49536 3.81	21690 21.22	Метод спутниковы х геодезическ их измерений (определени й)	$Mt = \sqrt{(0.07^2 + 0.07^2)}$ =0.10	–
н975У	–	–	49536 1.50	21690 23.72	Метод спутниковы х геодезическ их измерений (определени й)	$Mt = \sqrt{(0.07^2 + 0.07^2)}$ =0.10	–
н990У	–	–	49535 6.95	21690 19.41	Метод спутниковы х геодезическ их измерений (определени й)	$Mt = \sqrt{(0.07^2 + 0.07^2)}$ =0.10	–
н991У	–	–	49535 9.35	21690 16.79	Метод спутниковы	$Mt = \sqrt{(0.07^2 + 0.07^2)}$ =0.10	–

					х геодезическ их измерений (определени й)		
75	–	–	49536 3.81	21690 21.22	Метод спутниковы х геодезическ их измерений (определени й)	$Mt=\sqrt{(0.07^2+0.07^2)}$ =0.10	–

2. Сведения о частях границ уточняемого земельного участка с кадастровым номером 32:28:0015728:210

Обозначение части границ		Горизонтальное проложение (S), м	Описание прохождения части границ	Сведения о согласовании местоположения границ (согласовано/спорное)
от т.	до т.			
1	2	3	4	5
75	н975У	3.40	–	–
н975У	н990У	6.27	–	–
н990У	н991У	3.55	–	–
н991У	75	6.29	–	–

3. Сведения о характеристиках уточняемого земельного участка с кадастровым номером 32:28:0015728:210

№ п/п	Наименование характеристики земельного участка	Значение характеристики
1	2	3
1.	Адрес земельного участка	–
1.1	Сведения о местоположении земельного участка (при отсутствии адреса) в структурированном в соответствии с федеральной информационной адресной системой виде	Российская Федерация, Брянская обл.
1.2	Дополнительные сведения о местоположении земельного участка	городской округ Брянск, г. Брянск, территория ГО Бежичи-3, д 212
2.	Площадь земельного участка ± величина	22 кв.м ± 0.93 кв.м

	погрешности определения (вычисления) площади ($P \pm \Delta P$), м ²	
3.	Формула, примененная для вычисления предельной погрешности определения площади земельного участка с подставленными значениями и итоговые (вычисленные) значения (ΔP), м ²	$\Delta P = 2 * 0.10 * \sqrt{22} * \sqrt{((1 + 1.01^2)/(2 * 1.01))} = 0.93$
4.	Площадь земельного участка согласно сведениям Единого государственного реестра недвижимости ($P_{\text{кад}}$), м ²	22
5.	Оценка расхождения P и $P_{\text{кад}}$ ($P - P_{\text{кад}}$), м ²	0 кв.м
6.	Предельные минимальный и максимальный размеры земельного участка ($P_{\text{мин}}$ и $P_{\text{макс}}$), м ²	24
7.	Вид (виды) разрешенного использования	–
7.1	Дополнительные сведения об использовании земельного участка	–
8.	Кадастровый или иной государственный учетный номер (инвентарный) здания, сооружения, объекта незавершенного строительства, расположенного на земельном участке	32:28:0015728:1359
9.	Сведения о земельных участках (землях общего пользования, территории общего пользования), посредством которых обеспечивается доступ	–
10.	Иные сведения	–
4. Пояснения к сведениям об уточняемом земельном участке с кадастровым номером:		
<u>32:28:0015728:210</u>		
1.	–	

Сведения об уточняемых земельных участках

1. Сведения о характерных точках границ уточняемого земельного участка с кадастровым номером 32:28:0015728:212

Система координат МСК-32, зона 2

Зона № 2

Обозначение характерных точек границ	Координаты, м				Метод определения координат	Формулы, примененные для расчета средней квадратической погрешности определения координат характерных точек границ (Mt), с подставленными в такие формулы значениями и итоговые (вычисленные) значения Mt, м	Описание закрепления точки
	содержатся в Едином государственном реестре недвижимости		определены в результате выполнения комплексных кадастровых работ				
	X	Y	X	Y			
1	2	3	4	5	6	7	8
78	–	–	49535 9.18	21690 26.18	Метод спутниковых геодезических измерений (определений)	$Mt = \sqrt{(0.07^2 + 0.07^2)} = 0.10$	–
71	–	–	49535 8.91	21690 26.47	Метод спутниковых геодезических измерений (определений)	$Mt = \sqrt{(0.07^2 + 0.07^2)} = 0.10$	–
н974У	–	–	49535 6.66	21690 28.82	Метод спутниковых геодезических измерений (определений)	$Mt = \sqrt{(0.07^2 + 0.07^2)} = 0.10$	–
н993У	–	–	49535 2.11	21690 24.45	Метод спутниковых	$Mt = \sqrt{(0.07^2 + 0.07^2)} = 0.10$	–

					х геодезическ их измерений (определени й)		
н992У	–	–	49535 4.49	21690 21.95	Метод спутниковы х геодезическ их измерений (определени й)	$Mt=\sqrt{(0.07^2+0.07^2)}$ =0.10	–
78	–	–	49535 9.18	21690 26.18	Метод спутниковы х геодезическ их измерений (определени й)	$Mt=\sqrt{(0.07^2+0.07^2)}$ =0.10	–

2. Сведения о частях границ уточняемого земельного участка с кадастровым номером 32:28:0015728:212

Обозначение части границ		Горизонтальное проложение (S), м	Описание прохождения части границ	Сведения о согласовании местоположения границ (согласовано/спорное)
от т.	до т.			
1	2	3	4	5
78	71	0.40	–	–
71	н974У	3.25	–	–
н974У	н993У	6.31	–	–
н993У	н992У	3.45	–	–
н992У	78	6.32	–	–

3. Сведения о характеристиках уточняемого земельного участка с кадастровым номером 32:28:0015728:212

№ п/п	Наименование характеристики земельного участка	Значение характеристики
1	2	3
1.	Адрес земельного участка	–

1.1	Сведения о местоположении земельного участка (при отсутствии адреса) в структурированном в соответствии с федеральной информационной адресной системой виде	Российская Федерация, Брянская обл.
1.2	Дополнительные сведения о местоположении земельного участка	городской округ Брянск, г. Брянск, территория ГО Бежичи-3, д 214
2.	Площадь земельного участка \pm величина погрешности определения (вычисления) площади ($P \pm \Delta P$), м ²	22 кв.м \pm 0.95 кв.м
3.	Формула, примененная для вычисления предельной погрешности определения площади земельного участка с подставленными значениями и итоговые (вычисленные) значения (ΔP), м ²	$\Delta P = 2 * 0.10 * \sqrt{22} * \sqrt{((1 + 1.03^2)/(2 * 1.03))} = 0.95$
4.	Площадь земельного участка согласно сведениям Единого государственного реестра недвижимости ($P_{\text{кад}}$), м ²	22
5.	Оценка расхождения P и $P_{\text{кад}}$ ($P - P_{\text{кад}}$), м ²	0 кв.м
6.	Предельные минимальный и максимальный размеры земельного участка ($P_{\text{мин}}$ и $P_{\text{макс}}$), м ²	24
7.	Вид (виды) разрешенного использования	–
7.1	Дополнительные сведения об использовании земельного участка	–
8.	Кадастровый или иной государственный учетный номер (инвентарный) здания, сооружения, объекта незавершенного строительства, расположенного на земельном участке	32:28:0015728:1370
9.	Сведения о земельных участках (землях общего пользования, территории общего пользования), посредством которых обеспечивается доступ	–
10.	Иные сведения	–
4. Пояснения к сведениям об уточняемом земельном участке с кадастровым номером:		
<u>32:28:0015728:212</u>		
1.	–	

Сведения об уточняемых земельных участках

1. Сведения о характерных точках границ уточняемого земельного участка с кадастровым номером 32:28:0015728:214

Система координат МСК-32, зона 2

Зона № 2

Обозначение характерных точек границ	Координаты, м				Метод определения координат	Формулы, примененные для расчета средней квадратической погрешности определения координат характерных точек границ (Mt), с подставленными в такие формулы значениями и итоговые (вычисленные) значения Mt, м	Описание закрепления точки
	содержатся в Едином государственном реестре недвижимости		определены в результате выполнения комплексных кадастровых работ				
	X	Y	X	Y			
1	2	3	4	5	6	7	8
н972У	–	–	49535 4.21	21690 31.38	Метод спутниковы х геодезическ их измерений (определени й)	$Mt = \sqrt{(0.07^2 + 0.07^2)}$ =0.10	–
н970У	–	–	49535 1.78	21690 33.83	Метод спутниковы х геодезическ их измерений (определени й)	$Mt = \sqrt{(0.07^2 + 0.07^2)}$ =0.10	–
н995У	–	–	49534 7.20	21690 29.64	Метод спутниковы х геодезическ их измерений (определени й)	$Mt = \sqrt{(0.07^2 + 0.07^2)}$ =0.10	–
н994У	–	–	49534 9.66	21690 27.09	Метод спутниковы	$Mt = \sqrt{(0.07^2 + 0.07^2)}$ =0.10	–

					х геодезическ их измерений (определени й)		
н972У	–	–	49535 4.21	21690 31.38	Метод спутниковы х геодезическ их измерений (определени й)	$Mt=\sqrt{(0.07^2+0.07^2)}$ =0.10	–

2. Сведения о частях границ уточняемого земельного участка с кадастровым номером 32:28:0015728:214

Обозначение части границ		Горизонтальное проложение (S), м	Описание прохождения части границ	Сведения о согласовании местоположения границ (согласовано/спорное)
от т.	до т.			
1	2	3	4	5
н972У	н970У	3.45	–	–
н970У	н995У	6.21	–	–
н995У	н994У	3.54	–	–
н994У	н972У	6.25	–	–

3. Сведения о характеристиках уточняемого земельного участка с кадастровым номером 32:28:0015728:214

№ п/п	Наименование характеристики земельного участка	Значение характеристики
1	2	3
1.	Адрес земельного участка	–
1.1	Сведения о местоположении земельного участка (при отсутствии адреса) в структурированном в соответствии с федеральной информационной адресной системой виде	Российская Федерация, Брянская обл.
1.2	Дополнительные сведения о местоположении земельного участка	городской округ Брянск, г. Брянск, территория ГО Бежичи-3, д 216
2.	Площадь земельного участка ± величина	22 кв.м ± 0.93 кв.м

	погрешности определения (вычисления) площади ($P \pm \Delta P$), м ²	
3.	Формула, примененная для вычисления предельной погрешности определения площади земельного участка с подставленными значениями и итоговые (вычисленные) значения (ΔP), м ²	$\Delta P = 2 * 0.10 * \sqrt{22} * \sqrt{(1 + 1.04^2)/(2 * 1.04)} = 0.93$
4.	Площадь земельного участка согласно сведениям Единого государственного реестра недвижимости ($P_{\text{кад}}$), м ²	22
5.	Оценка расхождения P и $P_{\text{кад}}$ ($P - P_{\text{кад}}$), м ²	0 кв.м
6.	Предельные минимальный и максимальный размеры земельного участка ($P_{\text{мин}}$ и $P_{\text{макс}}$), м ²	24
7.	Вид (виды) разрешенного использования	—
7.1	Дополнительные сведения об использовании земельного участка	—
8.	Кадастровый или иной государственный учетный номер (инвентарный) здания, сооружения, объекта незавершенного строительства, расположенного на земельном участке	32:28:0015728:1376
9.	Сведения о земельных участках (землях общего пользования, территории общего пользования), посредством которых обеспечивается доступ	—
10.	Иные сведения	—
4. Пояснения к сведениям об уточняемом земельном участке с кадастровым номером:		
<u>32:28:0015728:214</u>		
1.	—	

Сведения об уточняемых земельных участках

1. Сведения о характерных точках границ уточняемого земельного участка с кадастровым номером 32:28:0015728:218

Система координат МСК-32, зона 2

Зона № 2

Обозначение характерных точек границ	Координаты, м				Метод определения координат	Формулы, примененные для расчета средней квадратической погрешности определения координат характерных точек границ (Mt), с подставленными в такие формулы значениями и итоговые (вычисленные) значения Mt, м	Описание закрепления точки
	содержатся в Едином государственном реестре недвижимости		определены в результате выполнения комплексных кадастровых работ				
	X	Y	X	Y			
1	2	3	4	5	6	7	8
н964У	–	–	49534 4.62	21690 41.33	Метод спутниковы х геодезическ их измерений (определени й)	$Mt=\sqrt{(0.07^2+0.07^2)}$ =0.10	–
н1199У	–	–	49534 2.16	21690 43.98	Метод спутниковы х геодезическ их измерений (определени й)	$Mt=\sqrt{(0.07^2+0.07^2)}$ =0.10	–
н999У	–	–	49533 7.58	21690 39.79	Метод спутниковы х геодезическ их измерений (определени й)	$Mt=\sqrt{(0.07^2+0.07^2)}$ =0.10	–
н998У	–	–	49534 0.06	21690 37.15	Метод спутниковы	$Mt=\sqrt{(0.07^2+0.07^2)}$ =0.10	–

					х геодезическ их измерений (определени й)		
н964У	–	–	49534 4.62	21690 41.33	Метод спутниковы х геодезическ их измерений (определени й)	$Mt=\sqrt{(0.07^2+0.07^2)}$ =0.10	–

2. Сведения о частях границ уточняемого земельного участка с кадастровым номером 32:28:0015728:218

Обозначение части границ		Горизонтальное проложение (S), м	Описание прохождения части границ	Сведения о согласовании местоположения границ (согласовано/спорное)
от т.	до т.			
1	2	3	4	5
н964У	н1199У	3.62	–	–
н1199У	н999У	6.21	–	–
н999У	н998У	3.62	–	–
н998У	н964У	6.19	–	–

3. Сведения о характеристиках уточняемого земельного участка с кадастровым номером 32:28:0015728:218

№ п/п	Наименование характеристики земельного участка	Значение характеристики
1	2	3
1.	Адрес земельного участка	–
1.1	Сведения о местоположении земельного участка (при отсутствии адреса) в структурированном в соответствии с федеральной информационной адресной системой виде	Российская Федерация, Брянская обл.
1.2	Дополнительные сведения о местоположении земельного участка	городской округ Брянск, г. Брянск, территория ГО Бежичи-3, д 220
2.	Площадь земельного участка ± величина	22 кв.м ± 0.95 кв.м

	погрешности определения (вычисления) площади ($P \pm \Delta P$), м ²	
3.	Формула, примененная для вычисления предельной погрешности определения площади земельного участка с подставленными значениями и итоговые (вычисленные) значения (ΔP), м ²	$\Delta P = 2 * 0.10 * \sqrt{22} * \sqrt{((1 + 1.03^2)/(2 * 1.03))} = 0.95$
4.	Площадь земельного участка согласно сведениям Единого государственного реестра недвижимости ($P_{\text{кад}}$), м ²	19
5.	Оценка расхождения P и $P_{\text{кад}}$ ($P - P_{\text{кад}}$), м ²	3 кв.м
6.	Предельные минимальный и максимальный размеры земельного участка ($P_{\text{мин}}$ и $P_{\text{макс}}$), м ²	24
7.	Вид (виды) разрешенного использования	–
7.1	Дополнительные сведения об использовании земельного участка	–
8.	Кадастровый или иной государственный учетный номер (инвентарный) здания, сооружения, объекта незавершенного строительства, расположенного на земельном участке	–
9.	Сведения о земельных участках (землях общего пользования, территории общего пользования), посредством которых обеспечивается доступ	–
10.	Иные сведения	–
4. Пояснения к сведениям об уточняемом земельном участке с кадастровым номером:		
<u>32:28:0015728:218</u>		
1.	–	

Сведения об уточняемых земельных участках

1. Сведения о характерных точках границ уточняемого земельного участка с кадастровым номером 32:28:0015728:221

Система координат МСК-32, зона 2

Зона № 2

Обозначение характерных точек границ	Координаты, м				Метод определения координат	Формулы, примененные для расчета средней квадратической погрешности определения координат характерных точек границ (Mt), с подставленными в такие формулы значениями и итоговые (вычисленные) значения Mt, м	Описание закрепления точки
	содержатся в Едином государственном реестре недвижимости		определены в результате выполнения комплексных кадастровых работ				
	X	Y	X	Y			
1	2	3	4	5	6	7	8
н953У	–	–	49533 2.53	21690 54.29	Метод спутниковых геодезических измерений (определений)	$Mt = \sqrt{(0.07^2 + 0.07^2)} = 0.10$	–
н951У	–	–	49533 0.10	21690 56.92	Метод спутниковых геодезических измерений (определений)	$Mt = \sqrt{(0.07^2 + 0.07^2)} = 0.10$	–
н1004У	–	–	49532 5.65	21690 52.54	Метод спутниковых геодезических измерений (определений)	$Mt = \sqrt{(0.07^2 + 0.07^2)} = 0.10$	–
н1003У	–	–	49532 8.12	21690 49.90	Метод спутниковых	$Mt = \sqrt{(0.07^2 + 0.07^2)} = 0.10$	–

					х геодезическ их измерений (определени й)		
н953У	–	–	49533 2.53	21690 54.29	Метод спутниковы х геодезическ их измерений (определени й)	$Mt=\sqrt{(0.07^2+0.07^2)}$ =0.10	–

2. Сведения о частях границ уточняемого земельного участка с кадастровым номером 32:28:0015728:221

Обозначение части границ		Горизонтальное проложение (S), м	Описание прохождения части границ	Сведения о согласовании местоположения границ (согласовано/спорное)
от т.	до т.			
1	2	3	4	5
н953У	н951У	3.58	–	–
н951У	н1004У	6.24	–	–
н1004У	н1003У	3.62	–	–
н1003У	н953У	6.22	–	–

3. Сведения о характеристиках уточняемого земельного участка с кадастровым номером 32:28:0015728:221

№ п/п	Наименование характеристики земельного участка	Значение характеристики
1	2	3
1.	Адрес земельного участка	–
1.1	Сведения о местоположении земельного участка (при отсутствии адреса) в структурированном в соответствии с федеральной информационной адресной системой виде	Российская Федерация, Брянская обл.
1.2	Дополнительные сведения о местоположении земельного участка	городской округ Брянск, г. Брянск, территория ГО Бежичи-3, д 225
2.	Площадь земельного участка ± величина	22 кв.м ± 0.95 кв.м

	погрешности определения (вычисления) площади ($P \pm \Delta P$), м ²	
3.	Формула, примененная для вычисления предельной погрешности определения площади земельного участка с подставленными значениями и итоговые (вычисленные) значения (ΔP), м ²	$\Delta P = 2 * 0.10 * \sqrt{22} * \sqrt{((1 + 1.02^2)/(2 * 1.02))} = 0.95$
4.	Площадь земельного участка согласно сведениям Единого государственного реестра недвижимости ($P_{\text{кад}}$), м ²	12
5.	Оценка расхождения P и $P_{\text{кад}}$ ($P - P_{\text{кад}}$), м ²	10 кв.м
6.	Предельные минимальный и максимальный размеры земельного участка ($P_{\text{мин}}$ и $P_{\text{макс}}$), м ²	24
7.	Вид (виды) разрешенного использования	–
7.1	Дополнительные сведения об использовании земельного участка	–
8.	Кадастровый или иной государственный учетный номер (инвентарный) здания, сооружения, объекта незавершенного строительства, расположенного на земельном участке	32:28:0015728:1185
9.	Сведения о земельных участках (землях общего пользования, территории общего пользования), посредством которых обеспечивается доступ	–
10.	Иные сведения	–
4. Пояснения к сведениям об уточняемом земельном участке с кадастровым номером:		
<u>32:28:0015728:221</u>		
1.	–	

Сведения об уточняемых земельных участках

1. Сведения о характерных точках границ уточняемого земельного участка с кадастровым номером 32:28:0015728:222

Система координат МСК-32, зона 2

Зона № 2

Обозначение характерных точек границ	Координаты, м				Метод определения координат	Формулы, примененные для расчета средней квадратической погрешности определения координат характерных точек границ (Mt), с подставленными в такие формулы значениями и итоговые (вычисленные) значения Mt, м	Описание закрепления точки
	содержатся в Едином государственном реестре недвижимости		определены в результате выполнения комплексных кадастровых работ				
	X	Y	X	Y			
1	2	3	4	5	6	7	8
н951У	–	–	49533 0.10	21690 56.92	Метод спутниковых геодезических измерений (определений)	$Mt = \sqrt{(0.07^2 + 0.07^2)} = 0.10$	–
н949У	–	–	49532 7.62	21690 59.49	Метод спутниковых геодезических измерений (определений)	$Mt = \sqrt{(0.07^2 + 0.07^2)} = 0.10$	–
н1005У	–	–	49532 3.01	21690 55.31	Метод спутниковых геодезических измерений (определений)	$Mt = \sqrt{(0.07^2 + 0.07^2)} = 0.10$	–
н1004У	–	–	49532 5.65	21690 52.54	Метод спутниковых	$Mt = \sqrt{(0.07^2 + 0.07^2)} = 0.10$	–

					х геодезическ их измерений (определени й)		
н951У	–	–	49533 0.10	21690 56.92	Метод спутниковы х геодезическ их измерений (определени й)	$Mt=\sqrt{(0.07^2+0.07^2)}$ =0.10	–

2. Сведения о частях границ уточняемого земельного участка с кадастровым номером 32:28:0015728:222

Обозначение части границ		Горизонтальное проложение (S), м	Описание прохождения части границ	Сведения о согласовании местоположения границ (согласовано/спорное)
от т.	до т.			
1	2	3	4	5
н951У	н949У	3.57	–	–
н949У	н1005У	6.22	–	–
н1005У	н1004У	3.83	–	–
н1004У	н951У	6.24	–	–

3. Сведения о характеристиках уточняемого земельного участка с кадастровым номером 32:28:0015728:222

№ п/п	Наименование характеристики земельного участка	Значение характеристики
1	2	3
1.	Адрес земельного участка	–
1.1	Сведения о местоположении земельного участка (при отсутствии адреса) в структурированном в соответствии с федеральной информационной адресной системой виде	Российская Федерация, Брянская обл.
1.2	Дополнительные сведения о местоположении земельного участка	городской округ Брянск, г. Брянск, территория ГО Бежичи-3, гараж 226
2.	Площадь земельного участка ± величина	23 кв.м ± 0.96 кв.м

	погрешности определения (вычисления) площади ($P \pm \Delta P$), м ²	
3.	Формула, примененная для вычисления предельной погрешности определения площади земельного участка с подставленными значениями и итоговые (вычисленные) значения (ΔP), м ²	$\Delta P = 2 * 0.10 * \sqrt{23} * \sqrt{((1 + 1.02^2)/(2 * 1.02))} = 0.96$
4.	Площадь земельного участка согласно сведениям Единого государственного реестра недвижимости ($P_{\text{кад}}$), м ²	24
5.	Оценка расхождения P и $P_{\text{кад}}$ ($P - P_{\text{кад}}$), м ²	1 кв.м
6.	Предельные минимальный и максимальный размеры земельного участка ($P_{\text{мин}}$ и $P_{\text{макс}}$), м ²	24
7.	Вид (виды) разрешенного использования	–
7.1	Дополнительные сведения об использовании земельного участка	–
8.	Кадастровый или иной государственный учетный номер (инвентарный) здания, сооружения, объекта незавершенного строительства, расположенного на земельном участке	32:28:0015728:1039
9.	Сведения о земельных участках (землях общего пользования, территории общего пользования), посредством которых обеспечивается доступ	–
10.	Иные сведения	–
4. Пояснения к сведениям об уточняемом земельном участке с кадастровым номером: <u>32:28:0015728:222</u>		
1.	–	

Сведения об уточняемых земельных участках

1. Сведения о характерных точках границ уточняемого земельного участка с кадастровым номером 32:28:0015728:223

Система координат МСК-32, зона 2

Зона № 2

Обозначение характерных точек границ	Координаты, м				Метод определения координат	Формулы, примененные для расчета средней квадратической погрешности определения координат характерных точек границ (Mt), с подставленными в такие формулы значениями и итоговые (вычисленные) значения Mt, м	Описание закрепления точки
	содержатся в Едином государственном реестре недвижимости		определены в результате выполнения комплексных кадастровых работ				
	X	Y	X	Y			
1	2	3	4	5	6	7	8
н946У	–	–	49532 4.77	21690 62.50	Метод спутниковы х геодезическ их измерений (определени й)	$Mt=\sqrt{(0.07^2+0.07^2)}$ =0.10	–
н945У	–	–	49532 2.48	21690 65.10	Метод спутниковы х геодезическ их измерений (определени й)	$Mt=\sqrt{(0.07^2+0.07^2)}$ =0.10	–
н1007У	–	–	49531 7.77	21690 60.88	Метод спутниковы х геодезическ их измерений (определени й)	$Mt=\sqrt{(0.07^2+0.07^2)}$ =0.10	–
н1006У	–	–	49532 0.25	21690 58.22	Метод спутниковы	$Mt=\sqrt{(0.07^2+0.07^2)}$ =0.10	–

					х геодезическ их измерений (определени й)		
н946У	–	–	49532 4.77	21690 62.50	Метод спутниковы х геодезическ их измерений (определени й)	$Mt=\sqrt{(0.07^2+0.07^2)}$ =0.10	–

2. Сведения о частях границ уточняемого земельного участка с кадастровым номером 32:28:0015728:223

Обозначение части границ		Горизонтальное проложение (S), м	Описание прохождения части границ	Сведения о согласовании местоположения границ (согласовано/спорное)
от т.	до т.			
1	2	3	4	5
н946У	н945У	3.46	–	–
н945У	н1007У	6.32	–	–
н1007У	н1006У	3.64	–	–
н1006У	н946У	6.22	–	–

3. Сведения о характеристиках уточняемого земельного участка с кадастровым номером 32:28:0015728:223

№ п/п	Наименование характеристики земельного участка	Значение характеристики
1	2	3
1.	Адрес земельного участка	–
1.1	Сведения о местоположении земельного участка (при отсутствии адреса) в структурированном в соответствии с федеральной информационной адресной системой виде	Российская Федерация, Брянская обл.
1.2	Дополнительные сведения о местоположении земельного участка	городской округ Брянск, г. Брянск, территория ГО Бежичи-3, д 228
2.	Площадь земельного участка ± величина	22 кв.м ± 0.94 кв.м

	погрешности определения (вычисления) площади ($P \pm \Delta P$), м ²	
3.	Формула, примененная для вычисления предельной погрешности определения площади земельного участка с подставленными значениями и итоговые (вычисленные) значения (ΔP), м ²	$\Delta P = 2 * 0.10 * \sqrt{22} * \sqrt{((1 + 1.02^2)/(2 * 1.02))} = 0.94$
4.	Площадь земельного участка согласно сведениям Единого государственного реестра недвижимости ($P_{\text{кад}}$), м ²	24
5.	Оценка расхождения P и $P_{\text{кад}}$ ($P - P_{\text{кад}}$), м ²	2 кв.м
6.	Предельные минимальный и максимальный размеры земельного участка ($P_{\text{мин}}$ и $P_{\text{макс}}$), м ²	24
7.	Вид (виды) разрешенного использования	–
7.1	Дополнительные сведения об использовании земельного участка	–
8.	Кадастровый или иной государственный учетный номер (инвентарный) здания, сооружения, объекта незавершенного строительства, расположенного на земельном участке	32:28:0015728:1187
9.	Сведения о земельных участках (землях общего пользования, территории общего пользования), посредством которых обеспечивается доступ	–
10.	Иные сведения	–
4. Пояснения к сведениям об уточняемом земельном участке с кадастровым номером:		
<u>32:28:0015728:223</u>		
1.	–	

Сведения об уточняемых земельных участках

1. Сведения о характерных точках границ уточняемого земельного участка с кадастровым номером 32:28:0015728:224

Система координат МСК-32, зона 2

Зона № 2

Обозначение характерных точек границ	Координаты, м				Метод определения координат	Формулы, примененные для расчета средней квадратической погрешности определения координат характерных точек границ (Mt), с подставленными в такие формулы значениями и итоговые (вычисленные) значения Mt, м	Описание закрепления точки
	содержатся в Едином государственном реестре недвижимости		определены в результате выполнения комплексных кадастровых работ				
	X	Y	X	Y			
1	2	3	4	5	6	7	8
н1008У	–	–	49529 2.42	21690 46.93	Метод спутниковы х геодезическ их измерений (определени й)	$Mt=\sqrt{(0.07^2+0.07^2)}$ =0.10	–
н1009У	–	–	49529 6.05	21690 50.91	Метод спутниковы х геодезическ их измерений (определени й)	$Mt=\sqrt{(0.07^2+0.07^2)}$ =0.10	–
н1010У	–	–	49529 1.87	21690 55.06	Метод спутниковы х геодезическ их измерений (определени й)	$Mt=\sqrt{(0.07^2+0.07^2)}$ =0.10	–
н1011У	–	–	49528 8.02	21690 51.28	Метод спутниковы	$Mt=\sqrt{(0.07^2+0.07^2)}$ =0.10	–

					х геодезическ их измерений (определени й)		
н1008У	–	–	49529 2.42	21690 46.93	Метод спутниковы х геодезическ их измерений (определени й)	$Mt=\sqrt{(0.07^2+0.07^2)}$ =0.10	–

2. Сведения о частях границ уточняемого земельного участка с кадастровым номером 32:28:0015728:224

Обозначение части границ		Горизонтальное проложение (S), м	Описание прохождения части границ	Сведения о согласовании местоположения границ (согласовано/спорное)
от т.	до т.			
1	2	3	4	5
н1008У	н1009У	5.39	–	–
н1009У	н1010У	5.89	–	–
н1010У	н1011У	5.40	–	–
н1011У	н1008У	6.19	–	–

3. Сведения о характеристиках уточняемого земельного участка с кадастровым номером 32:28:0015728:224

№ п/п	Наименование характеристики земельного участка	Значение характеристики
1	2	3
1.	Адрес земельного участка	–
1.1	Сведения о местоположении земельного участка (при отсутствии адреса) в структурированном в соответствии с федеральной информационной адресной системой виде	Российская Федерация, Брянская обл.
1.2	Дополнительные сведения о местоположении земельного участка	городской округ Брянск, г. Брянск, территория ГО Бежичи-3, д 230
2.	Площадь земельного участка ± величина	33 кв.м ± 1.14 кв.м

	погрешности определения (вычисления) площади ($P \pm \Delta P$), м ²	
3.	Формула, примененная для вычисления предельной погрешности определения площади земельного участка с подставленными значениями и итоговые (вычисленные) значения (ΔP), м ²	$\Delta P = 2 * 0.10 * \sqrt{33} * \sqrt{((1 + 1.01^2)/(2 * 1.01))} = 1.14$
4.	Площадь земельного участка согласно сведениям Единого государственного реестра недвижимости ($P_{\text{кад}}$), м ²	25
5.	Оценка расхождения P и $P_{\text{кад}}$ ($P - P_{\text{кад}}$), м ²	8 кв.м
6.	Предельные минимальный и максимальный размеры земельного участка ($P_{\text{мин}}$ и $P_{\text{макс}}$), м ²	24
7.	Вид (виды) разрешенного использования	–
7.1	Дополнительные сведения об использовании земельного участка	–
8.	Кадастровый или иной государственный учетный номер (инвентарный) здания, сооружения, объекта незавершенного строительства, расположенного на земельном участке	32:28:0015728:1362
9.	Сведения о земельных участках (землях общего пользования, территории общего пользования), посредством которых обеспечивается доступ	–
10.	Иные сведения	–
4. Пояснения к сведениям об уточняемом земельном участке с кадастровым номером:		
<u>32:28:0015728:224</u>		
1.	–	

Сведения об уточняемых земельных участках

1. Сведения о характерных точках границ уточняемого земельного участка с кадастровым номером 32:28:0015728:225

Система координат МСК-32, зона 2

Зона № 2

Обозначение характерных точек границ	Координаты, м				Метод определения координат	Формулы, примененные для расчета средней квадратической погрешности определения координат характерных точек границ (Mt), с подставленными в такие формулы значениями и итоговые (вычисленные) значения Mt, м	Описание закрепления точки
	содержатся в Едином государственном реестре недвижимости		определены в результате выполнения комплексных кадастровых работ				
	X	Y	X	Y			
1	2	3	4	5	6	7	8
н1009У	–	–	49529 6.05	21690 50.91	Метод спутниковых геодезических измерений (определений)	$Mt = \sqrt{(0.07^2 + 0.07^2)} = 0.10$	–
н1012У	–	–	49529 8.73	21690 53.45	Метод спутниковых геодезических измерений (определений)	$Mt = \sqrt{(0.07^2 + 0.07^2)} = 0.10$	–
н1013У	–	–	49529 4.71	21690 57.91	Метод спутниковых геодезических измерений (определений)	$Mt = \sqrt{(0.07^2 + 0.07^2)} = 0.10$	–
н1010У	–	–	49529 1.87	21690 55.06	Метод спутниковых	$Mt = \sqrt{(0.07^2 + 0.07^2)} = 0.10$	–

					х геодезическ их измерений (определени й)		
н1009У	–	–	49529 6.05	21690 50.91	Метод спутниковы х геодезическ их измерений (определени й)	$Mt=\sqrt{(0.07^2+0.07^2)}$ =0.10	–

2. Сведения о частях границ уточняемого земельного участка с кадастровым номером 32:28:0015728:225

Обозначение части границ		Горизонтальное проложение (S), м	Описание прохождения части границ	Сведения о согласовании местоположения границ (согласовано/спорное)
от т.	до т.			
1	2	3	4	5
н1009У	н1012У	3.69	–	–
н1012У	н1013У	6.00	–	–
н1013У	н1010У	4.02	–	–
н1010У	н1009У	5.89	–	–

3. Сведения о характеристиках уточняемого земельного участка с кадастровым номером 32:28:0015728:225

№ п/п	Наименование характеристики земельного участка	Значение характеристики
1	2	3
1.	Адрес земельного участка	–
1.1	Сведения о местоположении земельного участка (при отсутствии адреса) в структурированном в соответствии с федеральной информационной адресной системой виде	Российская Федерация, Брянская обл.
1.2	Дополнительные сведения о местоположении земельного участка	городской округ Брянск, г. Брянск, территория ГО Бежичи-3, д 231
2.	Площадь земельного участка ± величина	23 кв.м ± 0.96 кв.м

	погрешности определения (вычисления) площади ($P \pm \Delta P$), м ²	
3.	Формула, примененная для вычисления предельной погрешности определения площади земельного участка с подставленными значениями и итоговые (вычисленные) значения (ΔP), м ²	$\Delta P = 2 * 0.10 * \sqrt{23} * \sqrt{((1 + 1.02^2)/(2 * 1.02))} = 0.96$
4.	Площадь земельного участка согласно сведениям Единого государственного реестра недвижимости ($P_{\text{кад}}$), м ²	24
5.	Оценка расхождения P и $P_{\text{кад}}$ ($P - P_{\text{кад}}$), м ²	1 кв.м
6.	Предельные минимальный и максимальный размеры земельного участка ($P_{\text{мин}}$ и $P_{\text{макс}}$), м ²	24
7.	Вид (виды) разрешенного использования	–
7.1	Дополнительные сведения об использовании земельного участка	–
8.	Кадастровый или иной государственный учетный номер (инвентарный) здания, сооружения, объекта незавершенного строительства, расположенного на земельном участке	–
9.	Сведения о земельных участках (землях общего пользования, территории общего пользования), посредством которых обеспечивается доступ	–
10.	Иные сведения	–
4. Пояснения к сведениям об уточняемом земельном участке с кадастровым номером: <u>32:28:0015728:225</u>		
1.	–	

Сведения об уточняемых земельных участках

1. Сведения о характерных точках границ уточняемого земельного участка с кадастровым номером 32:28:0015728:227

Система координат МСК-32, зона 2

Зона № 2

Обозначение характерных точек границ	Координаты, м				Метод определения координат	Формулы, примененные для расчета средней квадратической погрешности определения координат характерных точек границ (Mt), с подставленными в такие формулы значениями и итоговые (вычисленные) значения Mt, м	Описание закрепления точки
	содержатся в Едином государственном реестре недвижимости		определены в результате выполнения комплексных кадастровых работ				
	X	Y	X	Y			
1	2	3	4	5	6	7	8
н1018У	–	–	49531 0.70	21690 64.81	Метод спутниковы х геодезическ их измерений (определени й)	$Mt = \sqrt{(0.07^2 + 0.07^2)}$ =0.10	–
н1020У	–	–	49531 3.30	21690 67.28	Метод спутниковы х геодезическ их измерений (определени й)	$Mt = \sqrt{(0.07^2 + 0.07^2)}$ =0.10	–
н1021У	–	–	49530 9.11	21690 71.84	Метод спутниковы х геодезическ их измерений (определени й)	$Mt = \sqrt{(0.07^2 + 0.07^2)}$ =0.10	–
н1019У	–	–	49530 6.54	21690 69.29	Метод спутниковы	$Mt = \sqrt{(0.07^2 + 0.07^2)}$ =0.10	–

					х геодезическ их измерений (определени й)		
н1018У	–	–	49531 0.70	21690 64.81	Метод спутниковы х геодезическ их измерений (определени й)	$Mt=\sqrt{(0.07^2+0.07^2)}$ =0.10	–

2. Сведения о частях границ уточняемого земельного участка с кадастровым номером 32:28:0015728:227

Обозначение части границ		Горизонтальное проложение (S), м	Описание прохождения части границ	Сведения о согласовании местоположения границ (согласовано/спорное)
от т.	до т.			
1	2	3	4	5
н1018У	н1020У	3.59	–	–
н1020У	н1021У	6.19	–	–
н1021У	н1019У	3.62	–	–
н1019У	н1018У	6.11	–	–

3. Сведения о характеристиках уточняемого земельного участка с кадастровым номером 32:28:0015728:227

№ п/п	Наименование характеристики земельного участка	Значение характеристики
1	2	3
1.	Адрес земельного участка	–
1.1	Сведения о местоположении земельного участка (при отсутствии адреса) в структурированном в соответствии с федеральной информационной адресной системой виде	Российская Федерация, Брянская обл.
1.2	Дополнительные сведения о местоположении земельного участка	городской округ Брянск, г. Брянск, территория ГО Бежичи-3, д 234
2.	Площадь земельного участка ± величина	22 кв.м ± 0.94 кв.м

	погрешности определения (вычисления) площади ($P \pm \Delta P$), м ²	
3.	Формула, примененная для вычисления предельной погрешности определения площади земельного участка с подставленными значениями и итоговые (вычисленные) значения (ΔP), м ²	$\Delta P = 2 * 0.10 * \sqrt{22} * \sqrt{(1 + 1.04^2)/(2 * 1.04)} = 0.94$
4.	Площадь земельного участка согласно сведениям Единого государственного реестра недвижимости ($P_{\text{кад}}$), м ²	21
5.	Оценка расхождения P и $P_{\text{кад}}$ ($P - P_{\text{кад}}$), м ²	1 кв.м
6.	Предельные минимальный и максимальный размеры земельного участка ($P_{\text{мин}}$ и $P_{\text{макс}}$), м ²	24
7.	Вид (виды) разрешенного использования	–
7.1	Дополнительные сведения об использовании земельного участка	–
8.	Кадастровый или иной государственный учетный номер (инвентарный) здания, сооружения, объекта незавершенного строительства, расположенного на земельном участке	32:28:0015728:1087
9.	Сведения о земельных участках (землях общего пользования, территории общего пользования), посредством которых обеспечивается доступ	–
10.	Иные сведения	–
4. Пояснения к сведениям об уточняемом земельном участке с кадастровым номером: <u>32:28:0015728:227</u>		
1.	–	

Сведения об уточняемых земельных участках

1. Сведения о характерных точках границ уточняемого земельного участка с кадастровым номером 32:28:0015728:228

Система координат МСК-32, зона 2

Зона № 2

Обозначение характерных точек границ	Координаты, м				Метод определения координат	Формулы, примененные для расчета средней квадратической погрешности определения координат характерных точек границ (Mt), с подставленными в такие формулы значениями и итоговые (вычисленные) значения Mt, м	Описание закрепления точки
	содержатся в Едином государственном реестре недвижимости		определены в результате выполнения комплексных кадастровых работ				
	X	Y	X	Y			
1	2	3	4	5	6	7	8
н1020У	–	–	49531 3.30	21690 67.28	Метод спутниковы х геодезическ их измерений (определени й)	$Mt = \sqrt{(0.07^2 + 0.07^2)}$ =0.10	–
н1022У	–	–	49531 5.89	21690 69.64	Метод спутниковы х геодезическ их измерений (определени й)	$Mt = \sqrt{(0.07^2 + 0.07^2)}$ =0.10	–
н1023У	–	–	49531 1.72	21690 74.23	Метод спутниковы х геодезическ их измерений (определени й)	$Mt = \sqrt{(0.07^2 + 0.07^2)}$ =0.10	–
н1021У	–	–	49530 9.11	21690 71.84	Метод спутниковы	$Mt = \sqrt{(0.07^2 + 0.07^2)}$ =0.10	–

					х геодезическ их измерений (определени й)		
н1020У	–	–	49531 3.30	21690 67.28	Метод спутниковы х геодезическ их измерений (определени й)	$Mt=\sqrt{(0.07^2+0.07^2)}$ =0.10	–

2. Сведения о частях границ уточняемого земельного участка с кадастровым номером 32:28:0015728:228

Обозначение части границ		Горизонтальное проложение (S), м	Описание прохождения части границ	Сведения о согласовании местоположения границ (согласовано/спорное)
от т.	до т.			
1	2	3	4	5
н1020У	н1022У	3.50	–	–
н1022У	н1023У	6.20	–	–
н1023У	н1021У	3.54	–	–
н1021У	н1020У	6.19	–	–

3. Сведения о характеристиках уточняемого земельного участка с кадастровым номером 32:28:0015728:228

№ п/п	Наименование характеристики земельного участка	Значение характеристики
1	2	3
1.	Адрес земельного участка	–
1.1	Сведения о местоположении земельного участка (при отсутствии адреса) в структурированном в соответствии с федеральной информационной адресной системой виде	Российская Федерация, Брянская обл.
1.2	Дополнительные сведения о местоположении земельного участка	городской округ Брянск, г. Брянск, территория ГО Бежичи-3, д 235
2.	Площадь земельного участка ± величина	22 кв.м ± 0.93 кв.м

	погрешности определения (вычисления) площади ($P \pm \Delta P$), м ²	
3.	Формула, примененная для вычисления предельной погрешности определения площади земельного участка с подставленными значениями и итоговые (вычисленные) значения (ΔP), м ²	$\Delta P = 2 * 0.10 * \sqrt{22} * \sqrt{((1 + 1.03^2)/(2 * 1.03))} = 0.93$
4.	Площадь земельного участка согласно сведениям Единого государственного реестра недвижимости ($P_{\text{кад}}$), м ²	21
5.	Оценка расхождения P и $P_{\text{кад}}$ ($P - P_{\text{кад}}$), м ²	1 кв.м
6.	Предельные минимальный и максимальный размеры земельного участка ($P_{\text{мин}}$ и $P_{\text{макс}}$), м ²	24
7.	Вид (виды) разрешенного использования	–
7.1	Дополнительные сведения об использовании земельного участка	–
8.	Кадастровый или иной государственный учетный номер (инвентарный) здания, сооружения, объекта незавершенного строительства, расположенного на земельном участке	32:28:0015728:1040
9.	Сведения о земельных участках (землях общего пользования, территории общего пользования), посредством которых обеспечивается доступ	–
10.	Иные сведения	–
4. Пояснения к сведениям об уточняемом земельном участке с кадастровым номером:		
<u>32:28:0015728:228</u>		
1.	–	

Сведения об уточняемых земельных участках

1. Сведения о характерных точках границ уточняемого земельного участка с кадастровым номером 32:28:0015728:229

Система координат МСК-32, зона 2

Зона № 2

Обозначение характерных точек границ	Координаты, м				Метод определения координат	Формулы, примененные для расчета средней квадратической погрешности определения координат характерных точек границ (Mt), с подставленными в такие формулы значениями и итоговые (вычисленные) значения Mt, м	Описание закрепления точки
	содержатся в Едином государственном реестре недвижимости		определены в результате выполнения комплексных кадастровых работ				
	X	Y	X	Y			
1	2	3	4	5	6	7	8
н1022У	–	–	49531 5.89	21690 69.64	Метод спутниковы х геодезическ их измерений (определени й)	$Mt = \sqrt{(0.07^2 + 0.07^2)}$ =0.10	–
н1024У	–	–	49531 8.28	21690 71.92	Метод спутниковы х геодезическ их измерений (определени й)	$Mt = \sqrt{(0.07^2 + 0.07^2)}$ =0.10	–
н1025У	–	–	49531 4.01	21690 76.42	Метод спутниковы х геодезическ их измерений (определени й)	$Mt = \sqrt{(0.07^2 + 0.07^2)}$ =0.10	–
н1023У	–	–	49531 1.72	21690 74.23	Метод спутниковы	$Mt = \sqrt{(0.07^2 + 0.07^2)}$ =0.10	–

					х геодезическ их измерений (определени й)		
н1022У	–	–	49531 5.89	21690 69.64	Метод спутниковы х геодезическ их измерений (определени й)	$Mt=\sqrt{(0.07^2+0.07^2)}$ =0.10	–

2. Сведения о частях границ уточняемого земельного участка с кадастровым номером 32:28:0015728:229

Обозначение части границ		Горизонтальное проложение (S), м	Описание прохождения части границ	Сведения о согласовании местоположения границ (согласовано/спорное)
от т.	до т.			
1	2	3	4	5
н1022У	н1024У	3.30	–	–
н1024У	н1025У	6.20	–	–
н1025У	н1023У	3.17	–	–
н1023У	н1022У	6.20	–	–

3. Сведения о характеристиках уточняемого земельного участка с кадастровым номером 32:28:0015728:229

№ п/п	Наименование характеристики земельного участка	Значение характеристики
1	2	3
1.	Адрес земельного участка	–
1.1	Сведения о местоположении земельного участка (при отсутствии адреса) в структурированном в соответствии с федеральной информационной адресной системой виде	Российская Федерация, Брянская обл.
1.2	Дополнительные сведения о местоположении земельного участка	городской округ Брянск, г. Брянск, территория ГО Бежичи-3, гараж 236
2.	Площадь земельного участка ± величина	20 кв.м ± 0.90 кв.м

	погрешности определения (вычисления) площади ($P \pm \Delta P$), м ²	
3.	Формула, примененная для вычисления предельной погрешности определения площади земельного участка с подставленными значениями и итоговые (вычисленные) значения (ΔP), м ²	$\Delta P = 2 * 0.10 * \sqrt{20} * \sqrt{((1 + 1.03^2)/(2 * 1.03))} = 0.90$
4.	Площадь земельного участка согласно сведениям Единого государственного реестра недвижимости ($P_{\text{кад}}$), м ²	22
5.	Оценка расхождения P и $P_{\text{кад}}$ ($P - P_{\text{кад}}$), м ²	2 кв.м
6.	Предельные минимальный и максимальный размеры земельного участка ($P_{\text{мин}}$ и $P_{\text{макс}}$), м ²	24
7.	Вид (виды) разрешенного использования	–
7.1	Дополнительные сведения об использовании земельного участка	–
8.	Кадастровый или иной государственный учетный номер (инвентарный) здания, сооружения, объекта незавершенного строительства, расположенного на земельном участке	32:28:0015728:1385
9.	Сведения о земельных участках (землях общего пользования, территории общего пользования), посредством которых обеспечивается доступ	–
10.	Иные сведения	–
4. Пояснения к сведениям об уточняемом земельном участке с кадастровым номером:		
<u>32:28:0015728:229</u>		
1.	–	

Сведения об уточняемых земельных участках

1. Сведения о характерных точках границ уточняемого земельного участка с кадастровым номером 32:28:0015728:231

Система координат МСК-32, зона 2

Зона № 2

Обозначение характерных точек границ	Координаты, м				Метод определения координат	Формулы, примененные для расчета средней квадратической погрешности определения координат характерных точек границ (Mt), с подставленными в такие формулы значениями и итоговые (вычисленные) значения Mt, м	Описание закрепления точки
	содержатся в Едином государственном реестре недвижимости		определены в результате выполнения комплексных кадастровых работ				
	X	Y	X	Y			
1	2	3	4	5	6	7	8
н1028У	–	–	49532 3.41	21690 76.89	Метод спутниковы х геодезическ их измерений (определени й)	$Mt=\sqrt{(0.07^2+0.07^2)}$ =0.10	–
н1030У	–	–	49532 6.03	21690 79.40	Метод спутниковы х геодезическ их измерений (определени й)	$Mt=\sqrt{(0.07^2+0.07^2)}$ =0.10	–
н1031У	–	–	49532 1.61	21690 83.99	Метод спутниковы х геодезическ их измерений (определени й)	$Mt=\sqrt{(0.07^2+0.07^2)}$ =0.10	–
н1029У	–	–	49531 9.18	21690 81.62	Метод спутниковы	$Mt=\sqrt{(0.07^2+0.07^2)}$ =0.10	–

					х геодезическ их измерений (определени й)		
н1028У	–	–	49532 3.41	21690 76.89	Метод спутниковы х геодезическ их измерений (определени й)	$Mt=\sqrt{(0.07^2+0.07^2)}$ =0.10	–

2. Сведения о частях границ уточняемого земельного участка с кадастровым номером 32:28:0015728:231

Обозначение части границ		Горизонтальное проложение (S), м	Описание прохождения части границ	Сведения о согласовании местоположения границ (согласовано/спорное)
от т.	до т.			
1	2	3	4	5
н1028У	н1030У	3.63	–	–
н1030У	н1031У	6.37	–	–
н1031У	н1029У	3.39	–	–
н1029У	н1028У	6.35	–	–

3. Сведения о характеристиках уточняемого земельного участка с кадастровым номером 32:28:0015728:231

№ п/п	Наименование характеристики земельного участка	Значение характеристики
1	2	3
1.	Адрес земельного участка	–
1.1	Сведения о местоположении земельного участка (при отсутствии адреса) в структурированном в соответствии с федеральной информационной адресной системой виде	Российская Федерация, Брянская обл.
1.2	Дополнительные сведения о местоположении земельного участка	городской округ Брянск, г. Брянск, территория ГО Бежичи-3, д 239
2.	Площадь земельного участка ± величина	22 кв.м ± 0.95 кв.м

	погрешности определения (вычисления) площади ($P \pm \Delta P$), м ²	
3.	Формула, примененная для вычисления предельной погрешности определения площади земельного участка с подставленными значениями и итоговые (вычисленные) значения (ΔP), м ²	$\Delta P = 2 * 0.10 * \sqrt{22} * \sqrt{((1 + 1.04^2)/(2 * 1.04))} = 0.95$
4.	Площадь земельного участка согласно сведениям Единого государственного реестра недвижимости ($P_{\text{кад}}$), м ²	21
5.	Оценка расхождения P и $P_{\text{кад}}$ ($P - P_{\text{кад}}$), м ²	1 кв.м
6.	Предельные минимальный и максимальный размеры земельного участка ($P_{\text{мин}}$ и $P_{\text{макс}}$), м ²	24
7.	Вид (виды) разрешенного использования	–
7.1	Дополнительные сведения об использовании земельного участка	–
8.	Кадастровый или иной государственный учетный номер (инвентарный) здания, сооружения, объекта незавершенного строительства, расположенного на земельном участке	32:28:0015728:1387
9.	Сведения о земельных участках (землях общего пользования, территории общего пользования), посредством которых обеспечивается доступ	–
10.	Иные сведения	–
4. Пояснения к сведениям об уточняемом земельном участке с кадастровым номером:		
<u>32:28:0015728:231</u>		
1.	–	

Сведения об уточняемых земельных участках

1. Сведения о характерных точках границ уточняемого земельного участка с кадастровым номером 32:28:0015728:233

Система координат МСК-32, зона 2

Зона № 2

Обозначение характерных точек границ	Координаты, м				Метод определения координат	Формулы, примененные для расчета средней квадратической погрешности определения координат характерных точек границ (Mt), с подставленными в такие формулы значениями и итоговые (вычисленные) значения Mt, м	Описание закрепления точки
	содержатся в Едином государственном реестре недвижимости		определены в результате выполнения комплексных кадастровых работ				
	X	Y	X	Y			
1	2	3	4	5	6	7	8
н1032У	–	–	49532 8.52	21690 81.81	Метод спутниковы х геодезическ их измерений (определени й)	$Mt=\sqrt{(0.07^2+0.07^2)}$ =0.10	–
н1034У	–	–	49533 0.94	21690 84.08	Метод спутниковы х геодезическ их измерений (определени й)	$Mt=\sqrt{(0.07^2+0.07^2)}$ =0.10	–
н1035У	–	–	49532 6.52	21690 88.88	Метод спутниковы х геодезическ их измерений (определени й)	$Mt=\sqrt{(0.07^2+0.07^2)}$ =0.10	–
н1033У	–	–	49532 4.05	21690 86.50	Метод спутниковы	$Mt=\sqrt{(0.07^2+0.07^2)}$ =0.10	–

					х геодезическ их измерений (определени й)		
н1032У	–	–	49532 8.52	21690 81.81	Метод спутниковы х геодезическ их измерений (определени й)	$Mt=\sqrt{(0.07^2+0.07^2)}$ =0.10	–

2. Сведения о частях границ уточняемого земельного участка с кадастровым номером 32:28:0015728:233

Обозначение части границ		Горизонтальное проложение (S), м	Описание прохождения части границ	Сведения о согласовании местоположения границ (согласовано/спорное)
от т.	до т.			
1	2	3	4	5
н1032У	н1034У	3.32	–	–
н1034У	н1035У	6.53	–	–
н1035У	н1033У	3.43	–	–
н1033У	н1032У	6.48	–	–

3. Сведения о характеристиках уточняемого земельного участка с кадастровым номером 32:28:0015728:233

№ п/п	Наименование характеристики земельного участка	Значение характеристики
1	2	3
1.	Адрес земельного участка	–
1.1	Сведения о местоположении земельного участка (при отсутствии адреса) в структурированном в соответствии с федеральной информационной адресной системой виде	Российская Федерация, Брянская обл.
1.2	Дополнительные сведения о местоположении земельного участка	городской округ Брянск, г. Брянск, территория ГО Бежичи-3, д 241
2.	Площадь земельного участка ± величина	22 кв.м ± 0.94 кв.м

	погрешности определения (вычисления) площади ($P \pm \Delta P$), м ²	
3.	Формула, примененная для вычисления предельной погрешности определения площади земельного участка с подставленными значениями и итоговые (вычисленные) значения (ΔP), м ²	$\Delta P = 2 * 0.10 * \sqrt{22} * \sqrt{((1 + 1.03^2)/(2 * 1.03))} = 0.94$
4.	Площадь земельного участка согласно сведениям Единого государственного реестра недвижимости ($P_{\text{кад}}$), м ²	22
5.	Оценка расхождения P и $P_{\text{кад}}$ ($P - P_{\text{кад}}$), м ²	0 кв.м
6.	Предельные минимальный и максимальный размеры земельного участка ($P_{\text{мин}}$ и $P_{\text{макс}}$), м ²	24
7.	Вид (виды) разрешенного использования	–
7.1	Дополнительные сведения об использовании земельного участка	–
8.	Кадастровый или иной государственный учетный номер (инвентарный) здания, сооружения, объекта незавершенного строительства, расположенного на земельном участке	32:28:0015728:1383
9.	Сведения о земельных участках (землях общего пользования, территории общего пользования), посредством которых обеспечивается доступ	–
10.	Иные сведения	–
4. Пояснения к сведениям об уточняемом земельном участке с кадастровым номером:		
<u>32:28:0015728:233</u>		
1.	–	

Сведения об уточняемых земельных участках

1. Сведения о характерных точках границ уточняемого земельного участка с кадастровым номером 32:28:0015728:234

Система координат МСК-32, зона 2

Зона № 2

Обозначение характерных точек границ	Координаты, м				Метод определения координат	Формулы, примененные для расчета средней квадратической погрешности определения координат характерных точек границ (Mt), с подставленными в такие формулы значениями и итоговые (вычисленные) значения Mt, м	Описание закрепления точки
	содержатся в Едином государственном реестре недвижимости		определены в результате выполнения комплексных кадастровых работ				
	X	Y	X	Y			
1	2	3	4	5	6	7	8
н1034У	–	–	49533 0.94	21690 84.08	Метод спутниковы х геодезическ их измерений (определени й)	$Mt = \sqrt{(0.07^2 + 0.07^2)}$ =0.10	–
н1036У	–	–	49533 3.56	21690 86.60	Метод спутниковы х геодезическ их измерений (определени й)	$Mt = \sqrt{(0.07^2 + 0.07^2)}$ =0.10	–
н1037У	–	–	49532 8.96	21690 91.41	Метод спутниковы х геодезическ их измерений (определени й)	$Mt = \sqrt{(0.07^2 + 0.07^2)}$ =0.10	–
н1035У	–	–	49532 6.52	21690 88.88	Метод спутниковы	$Mt = \sqrt{(0.07^2 + 0.07^2)}$ =0.10	–

					х геодезическ их измерений (определени й)		
н1034У	–	–	49533 0.94	21690 84.08	Метод спутниковы х геодезическ их измерений (определени й)	$Mt=\sqrt{(0.07^2+0.07^2)}$ =0.10	–

2. Сведения о частях границ уточняемого земельного участка с кадастровым номером 32:28:0015728:234

Обозначение части границ		Горизонтальное проложение (S), м	Описание прохождения части границ	Сведения о согласовании местоположения границ (согласовано/спорное)
от т.	до т.			
1	2	3	4	5
н1034У	н1036У	3.64	–	–
н1036У	н1037У	6.66	–	–
н1037У	н1035У	3.51	–	–
н1035У	н1034У	6.53	–	–

3. Сведения о характеристиках уточняемого земельного участка с кадастровым номером 32:28:0015728:234

№ п/п	Наименование характеристики земельного участка	Значение характеристики
1	2	3
1.	Адрес земельного участка	–
1.1	Сведения о местоположении земельного участка (при отсутствии адреса) в структурированном в соответствии с федеральной информационной адресной системой виде	Российская Федерация, Брянская обл.
1.2	Дополнительные сведения о местоположении земельного участка	городской округ Брянск, г. Брянск, территория ГО Бежичи-3, д 242
2.	Площадь земельного участка ± величина	24 кв.м ± 0.97 кв.м

	погрешности определения (вычисления) площади ($P \pm \Delta P$), м ²	
3.	Формула, примененная для вычисления предельной погрешности определения площади земельного участка с подставленными значениями и итоговые (вычисленные) значения (ΔP), м ²	$\Delta P = 2 * 0.10 * \sqrt{24} * \sqrt{((1 + 1.04^2)/(2 * 1.04))} = 0.97$
4.	Площадь земельного участка согласно сведениям Единого государственного реестра недвижимости ($P_{\text{кад}}$), м ²	22
5.	Оценка расхождения P и $P_{\text{кад}}$ ($P - P_{\text{кад}}$), м ²	2 кв.м
6.	Предельные минимальный и максимальный размеры земельного участка ($P_{\text{мин}}$ и $P_{\text{макс}}$), м ²	24
7.	Вид (виды) разрешенного использования	–
7.1	Дополнительные сведения об использовании земельного участка	–
8.	Кадастровый или иной государственный учетный номер (инвентарный) здания, сооружения, объекта незавершенного строительства, расположенного на земельном участке	32:28:0015728:1388
9.	Сведения о земельных участках (землях общего пользования, территории общего пользования), посредством которых обеспечивается доступ	–
10.	Иные сведения	–
4. Пояснения к сведениям об уточняемом земельном участке с кадастровым номером:		
<u>32:28:0015728:234</u>		
1.	–	

Сведения об уточняемых земельных участках

1. Сведения о характерных точках границ уточняемого земельного участка с кадастровым номером 32:28:0015728:236

Система координат МСК-32, зона 2

Зона № 2

Обозначение характерных точек границ	Координаты, м				Метод определения координат	Формулы, примененные для расчета средней квадратической погрешности определения координат характерных точек границ (Mt), с подставленными в такие формулы значениями и итоговые (вычисленные) значения Mt, м	Описание закрепления точки
	содержатся в Едином государственном реестре недвижимости		определены в результате выполнения комплексных кадастровых работ				
	X	Y	X	Y			
1	2	3	4	5	6	7	8
н1038У	–	–	49533 6.01	21690 88.93	Метод спутниковы х геодезическ их измерений (определени й)	$Mt=\sqrt{(0.07^2+0.07^2)}$ =0.10	–
н1040У	–	–	49533 8.67	21690 91.46	Метод спутниковы х геодезическ их измерений (определени й)	$Mt=\sqrt{(0.07^2+0.07^2)}$ =0.10	–
н1041У	–	–	49533 4.20	21690 95.95	Метод спутниковы х геодезическ их измерений (определени й)	$Mt=\sqrt{(0.07^2+0.07^2)}$ =0.10	–
н1039У	–	–	49533 1.67	21690 93.38	Метод спутниковы	$Mt=\sqrt{(0.07^2+0.07^2)}$ =0.10	–

					х геодезическ их измерений (определени й)		
н1038У	–	–	49533 6.01	21690 88.93	Метод спутниковы х геодезическ их измерений (определени й)	$Mt=\sqrt{(0.07^2+0.07^2)}$ =0.10	–

2. Сведения о частях границ уточняемого земельного участка с кадастровым номером 32:28:0015728:236

Обозначение части границ		Горизонтальное проложение (S), м	Описание прохождения части границ	Сведения о согласовании местоположения границ (согласовано/спорное)
от т.	до т.			
1	2	3	4	5
н1038У	н1040У	3.67	–	–
н1040У	н1041У	6.34	–	–
н1041У	н1039У	3.61	–	–
н1039У	н1038У	6.22	–	–

3. Сведения о характеристиках уточняемого земельного участка с кадастровым номером 32:28:0015728:236

№ п/п	Наименование характеристики земельного участка	Значение характеристики
1	2	3
1.	Адрес земельного участка	–
1.1	Сведения о местоположении земельного участка (при отсутствии адреса) в структурированном в соответствии с федеральной информационной адресной системой виде	Российская Федерация, Брянская обл.
1.2	Дополнительные сведения о местоположении земельного участка	городской округ Брянск, г. Брянск, территория ГО Бежичи-3, д 244
2.	Площадь земельного участка ± величина	23 кв.м ± 0.96 кв.м

	погрешности определения (вычисления) площади ($P \pm \Delta P$), м ²	
3.	Формула, примененная для вычисления предельной погрешности определения площади земельного участка с подставленными значениями и итоговые (вычисленные) значения (ΔP), м ²	$\Delta P = 2 * 0.10 * \sqrt{23} * \sqrt{((1 + 1.00^2)/(2 * 1.00))} = 0.96$
4.	Площадь земельного участка согласно сведениям Единого государственного реестра недвижимости ($P_{\text{кад}}$), м ²	23
5.	Оценка расхождения P и $P_{\text{кад}}$ ($P - P_{\text{кад}}$), м ²	0 кв.м
6.	Предельные минимальный и максимальный размеры земельного участка ($P_{\text{мин}}$ и $P_{\text{макс}}$), м ²	24
7.	Вид (виды) разрешенного использования	–
7.1	Дополнительные сведения об использовании земельного участка	–
8.	Кадастровый или иной государственный учетный номер (инвентарный) здания, сооружения, объекта незавершенного строительства, расположенного на земельном участке	32:28:0015728:1389
9.	Сведения о земельных участках (землях общего пользования, территории общего пользования), посредством которых обеспечивается доступ	–
10.	Иные сведения	–
4. Пояснения к сведениям об уточняемом земельном участке с кадастровым номером: <u>32:28:0015728:236</u>		
1.	–	

Сведения об уточняемых земельных участках

1. Сведения о характерных точках границ уточняемого земельного участка с кадастровым номером 32:28:0015728:237

Система координат МСК-32, зона 2

Зона № 2

Обозначение характерных точек границ	Координаты, м				Метод определения координат	Формулы, примененные для расчета средней квадратической погрешности определения координат характерных точек границ (Mt), с подставленными в такие формулы значениями и итоговые (вычисленные) значения Mt, м	Описание закрепления точки
	содержатся в Едином государственном реестре недвижимости		определены в результате выполнения комплексных кадастровых работ				
	X	Y	X	Y			
1	2	3	4	5	6	7	8
н1040У	–	–	49533 8.67	21690 91.46	Метод спутниковых геодезических измерений (определений)	$Mt = \sqrt{(0.07^2 + 0.07^2)} = 0.10$	–
н1042У	–	–	49534 1.45	21690 94.18	Метод спутниковых геодезических измерений (определений)	$Mt = \sqrt{(0.07^2 + 0.07^2)} = 0.10$	–
н1043У	–	–	49533 7.05	21690 98.66	Метод спутниковых геодезических измерений (определений)	$Mt = \sqrt{(0.07^2 + 0.07^2)} = 0.10$	–
н1044У	–	–	49533 4.10	21690 96.05	Метод спутниковых	$Mt = \sqrt{(0.07^2 + 0.07^2)} = 0.10$	–

					х геодезическ их измерений (определени й)		
н1041У	–	–	49533 4.20	21690 95.95	Метод спутниковы х геодезическ их измерений (определени й)	$Mt=\sqrt{(0.07^2+0.07^2)}$ =0.10	–
н1040У	–	–	49533 8.67	21690 91.46	Метод спутниковы х геодезическ их измерений (определени й)	$Mt=\sqrt{(0.07^2+0.07^2)}$ =0.10	–

2. Сведения о частях границ уточняемого земельного участка с кадастровым номером 32:28:0015728:237

Обозначение части границ		Горизонтальное проложение (S), м	Описание прохождения части границ	Сведения о согласовании местоположения границ (согласовано/спорное)
от т.	до т.			
1	2	3	4	5
н1040У	н1042У	3.89	–	–
н1042У	н1043У	6.28	–	–
н1043У	н1044У	3.94	–	–
н1044У	н1041У	0.14	–	–
н1041У	н1040У	6.34	–	–

3. Сведения о характеристиках уточняемого земельного участка с кадастровым номером 32:28:0015728:237

№ п/п	Наименование характеристики земельного участка	Значение характеристики
1	2	3
1.	Адрес земельного участка	–

1.1	Сведения о местоположении земельного участка (при отсутствии адреса) в структурированном в соответствии с федеральной информационной адресной системой виде	Российская Федерация, Брянская обл.
1.2	Дополнительные сведения о местоположении земельного участка	городской округ Брянск, г. Брянск, территория ГО Бежичи-3, д 245
2.	Площадь земельного участка \pm величина погрешности определения (вычисления) площади ($P \pm \Delta P$), м ²	25 кв.м \pm 1.00 кв.м
3.	Формула, примененная для вычисления предельной погрешности определения площади земельного участка с подставленными значениями и итоговые (вычисленные) значения (ΔP), м ²	$\Delta P = 2 * 0.10 * \sqrt{25} * \sqrt{((1 + 1.02^2)/(2 * 1.02))} = 1.00$
4.	Площадь земельного участка согласно сведениям Единого государственного реестра недвижимости ($P_{\text{кад}}$), м ²	26
5.	Оценка расхождения P и $P_{\text{кад}}$ ($P - P_{\text{кад}}$), м ²	1 кв.м
6.	Предельные минимальный и максимальный размеры земельного участка ($P_{\text{мин}}$ и $P_{\text{макс}}$), м ²	24
7.	Вид (виды) разрешенного использования	–
7.1	Дополнительные сведения об использовании земельного участка	–
8.	Кадастровый или иной государственный учетный номер (инвентарный) здания, сооружения, объекта незавершенного строительства, расположенного на земельном участке	32:28:0015728:1197
9.	Сведения о земельных участках (землях общего пользования, территории общего пользования), посредством которых обеспечивается доступ	–
10.	Иные сведения	–
4. Пояснения к сведениям об уточняемом земельном участке с кадастровым номером:		
<u>32:28:0015728:237</u>		
1.	–	

Сведения об уточняемых земельных участках

1. Сведения о характерных точках границ уточняемого земельного участка с кадастровым номером 32:28:0015728:238

Система координат МСК-32, зона 2

Зона № 2

Обозначение характерных точек границ	Координаты, м				Метод определения координат	Формулы, примененные для расчета средней квадратической погрешности определения координат характерных точек границ (Mt), с подставленными в такие формулы значениями и итоговые (вычисленные) значения Mt, м	Описание закрепления точки
	содержатся в Едином государственном реестре недвижимости		определены в результате выполнения комплексных кадастровых работ				
	X	Y	X	Y			
1	2	3	4	5	6	7	8
н1042У	–	–	49534 1.45	21690 94.18	Метод спутниковых геодезических измерений (определений)	$Mt = \sqrt{(0.07^2 + 0.07^2)} = 0.10$	–
н1045У	–	–	49534 4.04	21690 96.64	Метод спутниковых геодезических измерений (определений)	$Mt = \sqrt{(0.07^2 + 0.07^2)} = 0.10$	–
н1046У	–	–	49533 9.48	21691 01.27	Метод спутниковых геодезических измерений (определений)	$Mt = \sqrt{(0.07^2 + 0.07^2)} = 0.10$	–
н1047У	–	–	49533 6.83	21690 98.92	Метод спутниковых	$Mt = \sqrt{(0.07^2 + 0.07^2)} = 0.10$	–

					х геодезическ их измерений (определени й)		
н1043У	–	–	49533 7.05	21690 98.66	Метод спутниковы х геодезическ их измерений (определени й)	$Mt=\sqrt{(0.07^2+0.07^2)}$ =0.10	–
н1042У	–	–	49534 1.45	21690 94.18	Метод спутниковы х геодезическ их измерений (определени й)	$Mt=\sqrt{(0.07^2+0.07^2)}$ =0.10	–

2. Сведения о частях границ уточняемого земельного участка с кадастровым номером 32:28:0015728:238

Обозначение части границ		Горизонтальное проложение (S), м	Описание прохождения части границ	Сведения о согласовании местоположения границ (согласовано/спорное)
от т.	до т.			
1	2	3	4	5
н1042У	н1045У	3.57	–	–
н1045У	н1046У	6.50	–	–
н1046У	н1047У	3.54	–	–
н1047У	н1043У	0.34	–	–
н1043У	н1042У	6.28	–	–

3. Сведения о характеристиках уточняемого земельного участка с кадастровым номером 32:28:0015728:238

№ п/п	Наименование характеристики земельного участка	Значение характеристики
1	2	3
1.	Адрес земельного участка	–

1.1	Сведения о местоположении земельного участка (при отсутствии адреса) в структурированном в соответствии с федеральной информационной адресной системой виде	Российская Федерация, Брянская обл.
1.2	Дополнительные сведения о местоположении земельного участка	городской округ Брянск, г. Брянск, территория ГО Бежичи-3, гараж 246
2.	Площадь земельного участка \pm величина погрешности определения (вычисления) площади ($P \pm \Delta P$), м ²	23 кв.м \pm 0.97 кв.м
3.	Формула, примененная для вычисления предельной погрешности определения площади земельного участка с подставленными значениями и итоговые (вычисленные) значения (ΔP), м ²	$\Delta P = 2 * 0.10 * \sqrt{23} * \sqrt{((1 + 1.02^2)/(2 * 1.02))} = 0.97$
4.	Площадь земельного участка согласно сведениям Единого государственного реестра недвижимости ($P_{\text{кад}}$), м ²	23
5.	Оценка расхождения P и $P_{\text{кад}}$ ($P - P_{\text{кад}}$), м ²	0 кв.м
6.	Предельные минимальный и максимальный размеры земельного участка ($P_{\text{мин}}$ и $P_{\text{макс}}$), м ²	24
7.	Вид (виды) разрешенного использования	–
7.1	Дополнительные сведения об использовании земельного участка	–
8.	Кадастровый или иной государственный учетный номер (инвентарный) здания, сооружения, объекта незавершенного строительства, расположенного на земельном участке	32:28:0015728:1257
9.	Сведения о земельных участках (землях общего пользования, территории общего пользования), посредством которых обеспечивается доступ	–
10.	Иные сведения	–
4. Пояснения к сведениям об уточняемом земельном участке с кадастровым номером:		
<u>32:28:0015728:238</u>		
1.	–	

Сведения об уточняемых земельных участках

1. Сведения о характерных точках границ уточняемого земельного участка с кадастровым номером 32:28:0015728:239

Система координат МСК-32, зона 2

Зона № 2

Обозначение характерных точек границ	Координаты, м				Метод определения координат	Формулы, примененные для расчета средней квадратической погрешности определения координат характерных точек границ (Mt), с подставленными в такие формулы значениями и итоговые (вычисленные) значения Mt, м	Описание закрепления точки
	содержатся в Едином государственном реестре недвижимости		определены в результате выполнения комплексных кадастровых работ				
	X	Y	X	Y			
1	2	3	4	5	6	7	8
н1045У	–	–	49534 4.04	21690 96.64	Метод спутниковы х геодезическ их измерений (определени й)	$Mt = \sqrt{(0.07^2 + 0.07^2)}$ =0.10	–
н1048У	–	–	49534 6.38	21690 98.94	Метод спутниковы х геодезическ их измерений (определени й)	$Mt = \sqrt{(0.07^2 + 0.07^2)}$ =0.10	–
н1049У	–	–	49534 2.13	21691 03.62	Метод спутниковы х геодезическ их измерений (определени й)	$Mt = \sqrt{(0.07^2 + 0.07^2)}$ =0.10	–
н1046У	–	–	49533 9.48	21691 01.27	Метод спутниковы	$Mt = \sqrt{(0.07^2 + 0.07^2)}$ =0.10	–

					х геодезическ их измерений (определени й)		
н1045У	–	–	49534 4.04	21690 96.64	Метод спутниковы х геодезическ их измерений (определени й)	$Mt=\sqrt{(0.07^2+0.07^2)}$ =0.10	–

2. Сведения о частях границ уточняемого земельного участка с кадастровым номером 32:28:0015728:239

Обозначение части границ		Горизонтальное проложение (S), м	Описание прохождения части границ	Сведения о согласовании местоположения границ (согласовано/спорное)
от т.	до т.			
1	2	3	4	5
н1045У	н1048У	3.28	–	–
н1048У	н1049У	6.32	–	–
н1049У	н1046У	3.54	–	–
н1046У	н1045У	6.50	–	–

3. Сведения о характеристиках уточняемого земельного участка с кадастровым номером 32:28:0015728:239

№ п/п	Наименование характеристики земельного участка	Значение характеристики
1	2	3
1.	Адрес земельного участка	–
1.1	Сведения о местоположении земельного участка (при отсутствии адреса) в структурированном в соответствии с федеральной информационной адресной системой виде	Российская Федерация, Брянская обл.
1.2	Дополнительные сведения о местоположении земельного участка	городской округ Брянск, г. Брянск, территория ГО Бежичи-3, гараж 247
2.	Площадь земельного участка ± величина	22 кв.м ± 0.94 кв.м

	погрешности определения (вычисления) площади ($P \pm \Delta P$), м ²	
3.	Формула, примененная для вычисления предельной погрешности определения площади земельного участка с подставленными значениями и итоговые (вычисленные) значения (ΔP), м ²	$\Delta P = 2 * 0.10 * \sqrt{22} * \sqrt{((1 + 1.01^2)/(2 * 1.01))} = 0.94$
4.	Площадь земельного участка согласно сведениям Единого государственного реестра недвижимости ($P_{\text{кад}}$), м ²	21
5.	Оценка расхождения P и $P_{\text{кад}}$ ($P - P_{\text{кад}}$), м ²	1 кв.м
6.	Предельные минимальный и максимальный размеры земельного участка ($P_{\text{мин}}$ и $P_{\text{макс}}$), м ²	24
7.	Вид (виды) разрешенного использования	–
7.1	Дополнительные сведения об использовании земельного участка	–
8.	Кадастровый или иной государственный учетный номер (инвентарный) здания, сооружения, объекта незавершенного строительства, расположенного на земельном участке	32:28:0015728:1252
9.	Сведения о земельных участках (землях общего пользования, территории общего пользования), посредством которых обеспечивается доступ	–
10.	Иные сведения	–
4. Пояснения к сведениям об уточняемом земельном участке с кадастровым номером:		
<u>32:28:0015728:239</u>		
1.	–	

Сведения об уточняемых земельных участках

1. Сведения о характерных точках границ уточняемого земельного участка с кадастровым номером 32:28:0015728:247

Система координат МСК-32, зона 2

Зона № 2

Обозначение характерных точек границ	Координаты, м				Метод определения координат	Формулы, примененные для расчета средней квадратической погрешности определения координат характерных точек границ (Mt), с подставленными в такие формулы значениями и итоговые (вычисленные) значения Mt, м	Описание закрепления точки
	содержатся в Едином государственном реестре недвижимости		определены в результате выполнения комплексных кадастровых работ				
	X	Y	X	Y			
1	2	3	4	5	6	7	8
н1066У	–	–	49536 7.38	21691 19.07	Метод спутниковы х геодезическ их измерений (определени й)	$Mt=\sqrt{(0.07^2+0.07^2)}$ =0.10	–
н1068У	–	–	49536 9.73	21691 21.43	Метод спутниковы х геодезическ их измерений (определени й)	$Mt=\sqrt{(0.07^2+0.07^2)}$ =0.10	–
н1069У	–	–	49536 5.39	21691 26.19	Метод спутниковы х геодезическ их измерений (определени й)	$Mt=\sqrt{(0.07^2+0.07^2)}$ =0.10	–
н1067У	–	–	49536 2.94	21691 23.63	Метод спутниковы	$Mt=\sqrt{(0.07^2+0.07^2)}$ =0.10	–

					х геодезическ их измерений (определени й)		
н1066У	–	–	49536 7.38	21691 19.07	Метод спутниковы х геодезическ их измерений (определени й)	$Mt=\sqrt{(0.07^2+0.07^2)}$ =0.10	–

2. Сведения о частях границ уточняемого земельного участка с кадастровым номером 32:28:0015728:247

Обозначение части границ		Горизонтальное проложение (S), м	Описание прохождения части границ	Сведения о согласовании местоположения границ (согласовано/спорное)
от т.	до т.			
1	2	3	4	5
н1066У	н1068У	3.33	–	–
н1068У	н1069У	6.44	–	–
н1069У	н1067У	3.54	–	–
н1067У	н1066У	6.36	–	–

3. Сведения о характеристиках уточняемого земельного участка с кадастровым номером 32:28:0015728:247

№ п/п	Наименование характеристики земельного участка	Значение характеристики
1	2	3
1.	Адрес земельного участка	–
1.1	Сведения о местоположении земельного участка (при отсутствии адреса) в структурированном в соответствии с федеральной информационной адресной системой виде	Российская Федерация, Брянская обл.
1.2	Дополнительные сведения о местоположении земельного участка	городской округ Брянск, г. Брянск, территория ГО Бежичи-3, д 256
2.	Площадь земельного участка ± величина	22 кв.м ± 0.94 кв.м

	погрешности определения (вычисления) площади ($P \pm \Delta P$), м ²	
3.	Формула, примененная для вычисления предельной погрешности определения площади земельного участка с подставленными значениями и итоговые (вычисленные) значения (ΔP), м ²	$\Delta P = 2 * 0.10 * \sqrt{22} * \sqrt{((1 + 1.05^2)/(2 * 1.05))} = 0.94$
4.	Площадь земельного участка согласно сведениям Единого государственного реестра недвижимости ($P_{\text{кад}}$), м ²	22
5.	Оценка расхождения P и $P_{\text{кад}}$ ($P - P_{\text{кад}}$), м ²	0 кв.м
6.	Предельные минимальный и максимальный размеры земельного участка ($P_{\text{мин}}$ и $P_{\text{макс}}$), м ²	24
7.	Вид (виды) разрешенного использования	–
7.1	Дополнительные сведения об использовании земельного участка	–
8.	Кадастровый или иной государственный учетный номер (инвентарный) здания, сооружения, объекта незавершенного строительства, расположенного на земельном участке	32:28:0015728:1390
9.	Сведения о земельных участках (землях общего пользования, территории общего пользования), посредством которых обеспечивается доступ	–
10.	Иные сведения	–
4. Пояснения к сведениям об уточняемом земельном участке с кадастровым номером: <u>32:28:0015728:247</u>		
1.	–	

Сведения об уточняемых земельных участках

1. Сведения о характерных точках границ уточняемого земельного участка с кадастровым номером 32:28:0015728:248

Система координат МСК-32, зона 2

Зона № 2

Обозначение характерных точек границ	Координаты, м				Метод определения координат	Формулы, примененные для расчета средней квадратической погрешности определения координат характерных точек границ (Mt), с подставленными в такие формулы значениями и итоговые (вычисленные) значения Mt, м	Описание закрепления точки
	содержатся в Едином государственном реестре недвижимости		определены в результате выполнения комплексных кадастровых работ				
	X	Y	X	Y			
1	2	3	4	5	6	7	8
н1070У	–	–	49537 2.45	21691 24.10	Метод спутниковы х геодезическ их измерений (определени й)	$Mt = \sqrt{(0.07^2 + 0.07^2)}$ =0.10	–
н1072У	–	–	49537 5.10	21691 26.64	Метод спутниковы х геодезическ их измерений (определени й)	$Mt = \sqrt{(0.07^2 + 0.07^2)}$ =0.10	–
н1073У	–	–	49537 0.67	21691 31.30	Метод спутниковы х геодезическ их измерений (определени й)	$Mt = \sqrt{(0.07^2 + 0.07^2)}$ =0.10	–
н1071У	–	–	49536 8.09	21691 28.73	Метод спутниковы	$Mt = \sqrt{(0.07^2 + 0.07^2)}$ =0.10	–

					х геодезическ их измерений (определени й)		
н1070У	–	–	49537 2.45	21691 24.10	Метод спутниковы х геодезическ их измерений (определени й)	$Mt=\sqrt{(0.07^2+0.07^2)}$ =0.10	–

2. Сведения о частях границ уточняемого земельного участка с кадастровым номером 32:28:0015728:248

Обозначение части границ		Горизонтальное проложение (S), м	Описание прохождения части границ	Сведения о согласовании местоположения границ (согласовано/спорное)
от т.	до т.			
1	2	3	4	5
н1070У	н1072У	3.67	–	–
н1072У	н1073У	6.43	–	–
н1073У	н1071У	3.64	–	–
н1071У	н1070У	6.36	–	–

3. Сведения о характеристиках уточняемого земельного участка с кадастровым номером 32:28:0015728:248

№ п/п	Наименование характеристики земельного участка	Значение характеристики
1	2	3
1.	Адрес земельного участка	–
1.1	Сведения о местоположении земельного участка (при отсутствии адреса) в структурированном в соответствии с федеральной информационной адресной системой виде	Российская Федерация, Брянская обл.
1.2	Дополнительные сведения о местоположении земельного участка	городской округ Брянск, г. Брянск, территория ГО Бежичи-3, гараж 258
2.	Площадь земельного участка ± величина	23 кв.м ± 0.97 кв.м

	погрешности определения (вычисления) площади ($P \pm \Delta P$), м ²	
3.	Формула, примененная для вычисления предельной погрешности определения площади земельного участка с подставленными значениями и итоговые (вычисленные) значения (ΔP), м ²	$\Delta P = 2 * 0.10 * \sqrt{23} * \sqrt{((1 + 1.03^2)/(2 * 1.03))} = 0.97$
4.	Площадь земельного участка согласно сведениям Единого государственного реестра недвижимости ($P_{\text{кад}}$), м ²	24
5.	Оценка расхождения P и $P_{\text{кад}}$ ($P - P_{\text{кад}}$), м ²	1 кв.м
6.	Предельные минимальный и максимальный размеры земельного участка ($P_{\text{мин}}$ и $P_{\text{макс}}$), м ²	24
7.	Вид (виды) разрешенного использования	–
7.1	Дополнительные сведения об использовании земельного участка	–
8.	Кадастровый или иной государственный учетный номер (инвентарный) здания, сооружения, объекта незавершенного строительства, расположенного на земельном участке	32:28:0015728:1175
9.	Сведения о земельных участках (землях общего пользования, территории общего пользования), посредством которых обеспечивается доступ	–
10.	Иные сведения	–
4. Пояснения к сведениям об уточняемом земельном участке с кадастровым номером:		
<u>32:28:0015728:248</u>		
1.	–	

Сведения об уточняемых земельных участках

1. Сведения о характерных точках границ уточняемого земельного участка с кадастровым номером 32:28:0015728:249

Система координат МСК-32, зона 2

Зона № 2

Обозначение характерных точек границ	Координаты, м				Метод определения координат	Формулы, примененные для расчета средней квадратической погрешности определения координат характерных точек границ (Mt), с подставленными в такие формулы значениями и итоговые (вычисленные) значения Mt, м	Описание закрепления точки
	содержатся в Едином государственном реестре недвижимости		определены в результате выполнения комплексных кадастровых работ				
	X	Y	X	Y			
1	2	3	4	5	6	7	8
н1072У	–	–	49537 5.10	21691 26.64	Метод спутниковы х геодезическ их измерений (определени й)	$Mt = \sqrt{(0.07^2 + 0.07^2)}$ =0.10	–
н1074У	–	–	49537 7.51	21691 29.00	Метод спутниковы х геодезическ их измерений (определени й)	$Mt = \sqrt{(0.07^2 + 0.07^2)}$ =0.10	–
н1075У	–	–	49537 3.07	21691 33.86	Метод спутниковы х геодезическ их измерений (определени й)	$Mt = \sqrt{(0.07^2 + 0.07^2)}$ =0.10	–
н1073У	–	–	49537 0.67	21691 31.30	Метод спутниковы	$Mt = \sqrt{(0.07^2 + 0.07^2)}$ =0.10	–

					х геодезическ их измерений (определени й)		
н1072У	–	–	49537 5.10	21691 26.64	Метод спутниковы х геодезическ их измерений (определени й)	$Mt=\sqrt{(0.07^2+0.07^2)}$ =0.10	–

2. Сведения о частях границ уточняемого земельного участка с кадастровым номером 32:28:0015728:249

Обозначение части границ		Горизонтальное проложение (S), м	Описание прохождения части границ	Сведения о согласовании местоположения границ (согласовано/спорное)
от т.	до т.			
1	2	3	4	5
н1072У	н1074У	3.37	–	–
н1074У	н1075У	6.58	–	–
н1075У	н1073У	3.51	–	–
н1073У	н1072У	6.43	–	–

3. Сведения о характеристиках уточняемого земельного участка с кадастровым номером 32:28:0015728:249

№ п/п	Наименование характеристики земельного участка	Значение характеристики
1	2	3
1.	Адрес земельного участка	–
1.1	Сведения о местоположении земельного участка (при отсутствии адреса) в структурированном в соответствии с федеральной информационной адресной системой виде	Российская Федерация, Брянская обл.
1.2	Дополнительные сведения о местоположении земельного участка	городской округ Брянск, г. Брянск, территория ГО Бежичи-3, д 259
2.	Площадь земельного участка ± величина	22 кв.м ± 0.95 кв.м

	погрешности определения (вычисления) площади ($P \pm \Delta P$), м ²	
3.	Формула, примененная для вычисления предельной погрешности определения площади земельного участка с подставленными значениями и итоговые (вычисленные) значения (ΔP), м ²	$\Delta P = 2 * 0.10 * \sqrt{22} * \sqrt{((1 + 1.06^2)/(2 * 1.06))} = 0.95$
4.	Площадь земельного участка согласно сведениям Единого государственного реестра недвижимости ($P_{\text{кад}}$), м ²	22
5.	Оценка расхождения P и $P_{\text{кад}}$ ($P - P_{\text{кад}}$), м ²	0 кв.м
6.	Предельные минимальный и максимальный размеры земельного участка ($P_{\text{мин}}$ и $P_{\text{макс}}$), м ²	24
7.	Вид (виды) разрешенного использования	—
7.1	Дополнительные сведения об использовании земельного участка	—
8.	Кадастровый или иной государственный учетный номер (инвентарный) здания, сооружения, объекта незавершенного строительства, расположенного на земельном участке	32:28:0015728:1391
9.	Сведения о земельных участках (землях общего пользования, территории общего пользования), посредством которых обеспечивается доступ	—
10.	Иные сведения	—
4. Пояснения к сведениям об уточняемом земельном участке с кадастровым номером:		
<u>32:28:0015728:249</u>		
1.	—	

Сведения об уточняемых земельных участках

1. Сведения о характерных точках границ уточняемого земельного участка с кадастровым номером 32:28:0015728:252

Система координат МСК-32, зона 2

Зона № 2

Обозначение характерных точек границ	Координаты, м				Метод определения координат	Формулы, примененные для расчета средней квадратической погрешности определения координат характерных точек границ (Mt), с подставленными в такие формулы значениями и итоговые (вычисленные) значения Mt, м	Описание закрепления точки
	содержатся в Едином государственном реестре недвижимости		определены в результате выполнения комплексных кадастровых работ				
	X	Y	X	Y			
1	2	3	4	5	6	7	8
н1091У	–	–	49535 8.97	21690 04.40	Метод спутниковы х геодезическ их измерений (определени й)	$Mt = \sqrt{(0.07^2 + 0.07^2)}$ =0.10	–
н1092У	–	–	49535 6.31	21690 07.22	Метод спутниковы х геодезическ их измерений (определени й)	$Mt = \sqrt{(0.07^2 + 0.07^2)}$ =0.10	–
н111У	–	–	49535 1.67	21690 02.94	Метод спутниковы х геодезическ их измерений (определени й)	$Mt = \sqrt{(0.07^2 + 0.07^2)}$ =0.10	–
н110У	–	–	49535 4.39	21690 00.12	Метод спутниковы	$Mt = \sqrt{(0.07^2 + 0.07^2)}$ =0.10	–

					х геодезическ их измерений (определени й)		
н1091У	–	–	49535 8.97	21690 04.40	Метод спутниковы х геодезическ их измерений (определени й)	$Mt=\sqrt{(0.07^2+0.07^2)}$ =0.10	–

2. Сведения о частях границ уточняемого земельного участка с кадастровым номером 32:28:0015728:252

Обозначение части границ		Горизонтальное проложение (S), м	Описание прохождения части границ	Сведения о согласовании местоположения границ (согласовано/спорное)
от т.	до т.			
1	2	3	4	5
н1091У	н1092У	3.88	–	–
н1092У	н111У	6.31	–	–
н111У	н110У	3.92	–	–
н110У	н1091У	6.27	–	–

3. Сведения о характеристиках уточняемого земельного участка с кадастровым номером 32:28:0015728:252

№ п/п	Наименование характеристики земельного участка	Значение характеристики
1	2	3
1.	Адрес земельного участка	–
1.1	Сведения о местоположении земельного участка (при отсутствии адреса) в структурированном в соответствии с федеральной информационной адресной системой виде	Российская Федерация, Брянская обл.
1.2	Дополнительные сведения о местоположении земельного участка	городской округ Брянск, г. Брянск, территория ГО Бежичи-3, д 265
2.	Площадь земельного участка ± величина	25 кв.м ± 0.99 кв.м

	погрешности определения (вычисления) площади ($P \pm \Delta P$), м ²	
3.	Формула, примененная для вычисления предельной погрешности определения площади земельного участка с подставленными значениями и итоговые (вычисленные) значения (ΔP), м ²	$\Delta P = 2 * 0.10 * \sqrt{25} * \sqrt{((1 + 1.03^2)/(2 * 1.03))} = 0.99$
4.	Площадь земельного участка согласно сведениям Единого государственного реестра недвижимости ($P_{\text{кад}}$), м ²	26
5.	Оценка расхождения P и $P_{\text{кад}}$ ($P - P_{\text{кад}}$), м ²	1 кв.м
6.	Предельные минимальный и максимальный размеры земельного участка ($P_{\text{мин}}$ и $P_{\text{макс}}$), м ²	24
7.	Вид (виды) разрешенного использования	–
7.1	Дополнительные сведения об использовании земельного участка	–
8.	Кадастровый или иной государственный учетный номер (инвентарный) здания, сооружения, объекта незавершенного строительства, расположенного на земельном участке	32:28:0015728:1357
9.	Сведения о земельных участках (землях общего пользования, территории общего пользования), посредством которых обеспечивается доступ	–
10.	Иные сведения	–
4. Пояснения к сведениям об уточняемом земельном участке с кадастровым номером:		
<u>32:28:0015728:252</u>		
1.	–	

Сведения об уточняемых земельных участках

1. Сведения о характерных точках границ уточняемого земельного участка с кадастровым номером 32:28:0015728:253

Система координат МСК-32, зона 2

Зона № 2

Обозначение характерных точек границ	Координаты, м				Метод определения координат	Формулы, примененные для расчета средней квадратической погрешности определения координат характерных точек границ (Mt), с подставленными в такие формулы значениями и итоговые (вычисленные) значения Mt, м	Описание закрепления точки
	содержатся в Едином государственном реестре недвижимости		определены в результате выполнения комплексных кадастровых работ				
	X	Y	X	Y			
1	2	3	4	5	6	7	8
н1092У	–	–	49535 6.31	21690 07.22	Метод спутниковых геодезических измерений (определений)	$Mt = \sqrt{(0.07^2 + 0.07^2)} = 0.10$	–
н1093У	–	–	49535 3.61	21690 10.39	Метод спутниковых геодезических измерений (определений)	$Mt = \sqrt{(0.07^2 + 0.07^2)} = 0.10$	–
н115У	–	–	49534 8.86	21690 06.12	Метод спутниковых геодезических измерений (определений)	$Mt = \sqrt{(0.07^2 + 0.07^2)} = 0.10$	–
н112У	–	–	49535 1.44	21690 03.19	Метод спутниковых	$Mt = \sqrt{(0.07^2 + 0.07^2)} = 0.10$	–

					х геодезическ их измерений (определени й)		
н111У	–	–	49535 1.67	21690 02.94	Метод спутниковы х геодезическ их измерений (определени й)	$Mt=\sqrt{(0.07^2+0.07^2)}$ =0.10	–
н1092У	–	–	49535 6.31	21690 07.22	Метод спутниковы х геодезическ их измерений (определени й)	$Mt=\sqrt{(0.07^2+0.07^2)}$ =0.10	–

2. Сведения о частях границ уточняемого земельного участка с кадастровым номером 32:28:0015728:253

Обозначение части границ		Горизонтальное проложение (S), м	Описание прохождения части границ	Сведения о согласовании местоположения границ (согласовано/спорное)
от т.	до т.			
1	2	3	4	5
н1092У	н1093У	4.16	–	–
н1093У	н115У	6.39	–	–
н115У	н112У	3.90	–	–
н112У	н111У	0.34	–	–
н111У	н1092У	6.31	–	–

3. Сведения о характеристиках уточняемого земельного участка с кадастровым номером 32:28:0015728:253

№ п/п	Наименование характеристики земельного участка	Значение характеристики
1	2	3
1.	Адрес земельного участка	–

1.1	Сведения о местоположении земельного участка (при отсутствии адреса) в структурированном в соответствии с федеральной информационной адресной системой виде	Российская Федерация, Брянская обл.
1.2	Дополнительные сведения о местоположении земельного участка	городской округ Брянск, г. Брянск, территория ГО Бежичи-3, д 266
2.	Площадь земельного участка \pm величина погрешности определения (вычисления) площади ($P \pm \Delta P$), м ²	27 кв.м \pm 1.03 кв.м
3.	Формула, примененная для вычисления предельной погрешности определения площади земельного участка с подставленными значениями и итоговые (вычисленные) значения (ΔP), м ²	$\Delta P = 2 * 0.10 * \sqrt{27} * \sqrt{((1 + 1.00^2)/(2 * 1.00))} = 1.03$
4.	Площадь земельного участка согласно сведениям Единого государственного реестра недвижимости ($P_{\text{кад}}$), м ²	26
5.	Оценка расхождения P и $P_{\text{кад}}$ ($P - P_{\text{кад}}$), м ²	1 кв.м
6.	Предельные минимальный и максимальный размеры земельного участка ($P_{\text{мин}}$ и $P_{\text{макс}}$), м ²	24
7.	Вид (виды) разрешенного использования	–
7.1	Дополнительные сведения об использовании земельного участка	–
8.	Кадастровый или иной государственный учетный номер (инвентарный) здания, сооружения, объекта незавершенного строительства, расположенного на земельном участке	32:28:0015728:1192
9.	Сведения о земельных участках (землях общего пользования, территории общего пользования), посредством которых обеспечивается доступ	–
10.	Иные сведения	–
4. Пояснения к сведениям об уточняемом земельном участке с кадастровым номером: <u>32:28:0015728:253</u>		
1.	–	

Сведения об уточняемых земельных участках

1. Сведения о характерных точках границ уточняемого земельного участка с кадастровым номером 32:28:0015728:591

Система координат МСК-32, зона 2

Зона № 2

Обозначение характерных точек границ	Координаты, м				Метод определения координат	Формулы, примененные для расчета средней квадратической погрешности определения координат характерных точек границ (Mt), с подставленными в такие формулы значениями и итоговые (вычисленные) значения Mt, м	Описание закрепления точки
	содержатся в Едином государственном реестре недвижимости		определены в результате выполнения комплексных кадастровых работ				
	X	Y	X	Y			
1	2	3	4	5	6	7	8
н1093У	–	–	49535 3.61	21690 10.39	Метод спутниковы х геодезическ их измерений (определени й)	$Mt=\sqrt{(0.07^2+0.07^2)}$ =0.10	–
н1094У	–	–	49535 0.84	21690 13.25	Метод спутниковы х геодезическ их измерений (определени й)	$Mt=\sqrt{(0.07^2+0.07^2)}$ =0.10	–
8	–	–	49534 6.30	21690 09.05	Метод спутниковы х геодезическ их измерений (определени й)	$Mt=\sqrt{(0.07^2+0.07^2)}$ =0.10	–
н115У	–	–	49534 8.86	21690 06.12	Метод спутниковы	$Mt=\sqrt{(0.07^2+0.07^2)}$ =0.10	–

					х геодезическ их измерений (определени й)		
н1093У	–	–	49535 3.61	21690 10.39	Метод спутниковы х геодезическ их измерений (определени й)	$Mt=\sqrt{(0.07^2+0.07^2)}$ =0.10	–

2. Сведения о частях границ уточняемого земельного участка с кадастровым номером 32:28:0015728:591

Обозначение части границ		Горизонтальное проложение (S), м	Описание прохождения части границ	Сведения о согласовании местоположения границ (согласовано/спорное)
от т.	до т.			
1	2	3	4	5
н1093У	н1094У	3.98	–	–
н1094У	8	6.18	–	–
8	н115У	3.89	–	–
н115У	н1093У	6.39	–	–

3. Сведения о характеристиках уточняемого земельного участка с кадастровым номером 32:28:0015728:591

№ п/п	Наименование характеристики земельного участка	Значение характеристики
1	2	3
1.	Адрес земельного участка	–
1.1	Сведения о местоположении земельного участка (при отсутствии адреса) в структурированном в соответствии с федеральной информационной адресной системой виде	Российская Федерация, Брянская обл.
1.2	Дополнительные сведения о местоположении земельного участка	городской округ Брянск, г. Брянск, территория ГО Бежичи-3, д 267
2.	Площадь земельного участка ± величина	25 кв.м ± 0.99 кв.м

	погрешности определения (вычисления) площади ($P \pm \Delta P$), м ²	
3.	Формула, примененная для вычисления предельной погрешности определения площади земельного участка с подставленными значениями и итоговые (вычисленные) значения (ΔP), м ²	$\Delta P = 2 * 0.10 * \sqrt{25} * \sqrt{((1 + 1.03^2)/(2 * 1.03))} = 0.99$
4.	Площадь земельного участка согласно сведениям Единого государственного реестра недвижимости ($P_{\text{кад}}$), м ²	25
5.	Оценка расхождения P и $P_{\text{кад}}$ ($P - P_{\text{кад}}$), м ²	0 кв.м
6.	Предельные минимальный и максимальный размеры земельного участка ($P_{\text{мин}}$ и $P_{\text{макс}}$), м ²	24
7.	Вид (виды) разрешенного использования	–
7.1	Дополнительные сведения об использовании земельного участка	–
8.	Кадастровый или иной государственный учетный номер (инвентарный) здания, сооружения, объекта незавершенного строительства, расположенного на земельном участке	32:28:0015728:1086
9.	Сведения о земельных участках (землях общего пользования, территории общего пользования), посредством которых обеспечивается доступ	–
10.	Иные сведения	–
4. Пояснения к сведениям об уточняемом земельном участке с кадастровым номером: <u>32:28:0015728:591</u>		
1.	–	

Сведения об уточняемых земельных участках

1. Сведения о характерных точках границ уточняемого земельного участка с кадастровым номером 32:28:0015728:254

Система координат МСК-32, зона 2

Зона № 2

Обозначение характерных точек границ	Координаты, м				Метод определения координат	Формулы, примененные для расчета средней квадратической погрешности определения координат характерных точек границ (Mt), с подставленными в такие формулы значениями и итоговые (вычисленные) значения Mt, м	Описание закрепления точки
	содержатся в Едином государственном реестре недвижимости		определены в результате выполнения комплексных кадастровых работ				
	X	Y	X	Y			
1	2	3	4	5	6	7	8
н1094У	–	–	49535 0.84	21690 13.25	Метод спутниковых геодезических измерений (определений)	$Mt = \sqrt{(0.07^2 + 0.07^2)} = 0.10$	–
н1095У	–	–	49534 8.14	21690 16.29	Метод спутниковых геодезических измерений (определений)	$Mt = \sqrt{(0.07^2 + 0.07^2)} = 0.10$	–
10	–	–	49534 3.51	21690 12.06	Метод спутниковых геодезических измерений (определений)	$Mt = \sqrt{(0.07^2 + 0.07^2)} = 0.10$	–
8	–	–	49534 6.30	21690 09.05	Метод спутниковых	$Mt = \sqrt{(0.07^2 + 0.07^2)} = 0.10$	–

					х геодезическ их измерений (определени й)		
н1094У	–	–	49535 0.84	21690 13.25	Метод спутниковы х геодезическ их измерений (определени й)	$Mt=\sqrt{(0.07^2+0.07^2)}$ =0.10	–

2. Сведения о частях границ уточняемого земельного участка с кадастровым номером 32:28:0015728:254

Обозначение части границ		Горизонтальное проложение (S), м	Описание прохождения части границ	Сведения о согласовании местоположения границ (согласовано/спорное)
от т.	до т.			
1	2	3	4	5
н1094У	н1095У	4.07	–	–
н1095У	10	6.27	–	–
10	8	4.10	–	–
8	н1094У	6.18	–	–

3. Сведения о характеристиках уточняемого земельного участка с кадастровым номером 32:28:0015728:254

№ п/п	Наименование характеристики земельного участка	Значение характеристики
1	2	3
1.	Адрес земельного участка	–
1.1	Сведения о местоположении земельного участка (при отсутствии адреса) в структурированном в соответствии с федеральной информационной адресной системой виде	Российская Федерация, Брянская обл.
1.2	Дополнительные сведения о местоположении земельного участка	городской округ Брянск, г. Брянск, территория ГО Бежичи-3, д 268
2.	Площадь земельного участка ± величина	25 кв.м ± 1.01 кв.м

	погрешности определения (вычисления) площади ($P \pm \Delta P$), м ²	
3.	Формула, примененная для вычисления предельной погрешности определения площади земельного участка с подставленными значениями и итоговые (вычисленные) значения (ΔP), м ²	$\Delta P = 2 * 0.10 * \sqrt{25} * \sqrt{((1 + 1.01^2)/(2 * 1.01))} = 1.01$
4.	Площадь земельного участка согласно сведениям Единого государственного реестра недвижимости ($P_{\text{кад}}$), м ²	28
5.	Оценка расхождения P и $P_{\text{кад}}$ ($P - P_{\text{кад}}$), м ²	3 кв.м
6.	Предельные минимальный и максимальный размеры земельного участка ($P_{\text{мин}}$ и $P_{\text{макс}}$), м ²	24
7.	Вид (виды) разрешенного использования	—
7.1	Дополнительные сведения об использовании земельного участка	—
8.	Кадастровый или иной государственный учетный номер (инвентарный) здания, сооружения, объекта незавершенного строительства, расположенного на земельном участке	32:28:0015728:1372
9.	Сведения о земельных участках (землях общего пользования, территории общего пользования), посредством которых обеспечивается доступ	—
10.	Иные сведения	—
4. Пояснения к сведениям об уточняемом земельном участке с кадастровым номером:		
<u>32:28:0015728:254</u>		
1.	—	

Сведения об уточняемых земельных участках

1. Сведения о характерных точках границ уточняемого земельного участка с кадастровым номером 32:28:0015728:255

Система координат МСК-32, зона 2

Зона № 2

Обозначение характерных точек границ	Координаты, м				Метод определения координат	Формулы, примененные для расчета средней квадратической погрешности определения координат характерных точек границ (Mt), с подставленными в такие формулы значениями и итоговые (вычисленные) значения Mt, м	Описание закрепления точки
	содержатся в Едином государственном реестре недвижимости		определены в результате выполнения комплексных кадастровых работ				
	X	Y	X	Y			
1	2	3	4	5	6	7	8
н1095У	–	–	49534 8.14	21690 16.29	Метод спутниковых геодезических измерений (определений)	$Mt = \sqrt{(0.07^2 + 0.07^2)} = 0.10$	–
79	–	–	49534 5.29	21690 19.51	Метод спутниковых геодезических измерений (определений)	$Mt = \sqrt{(0.07^2 + 0.07^2)} = 0.10$	–
н117У	–	–	49534 0.63	21690 15.12	Метод спутниковых геодезических измерений (определений)	$Mt = \sqrt{(0.07^2 + 0.07^2)} = 0.10$	–
10	–	–	49534 3.51	21690 12.06	Метод спутниковых	$Mt = \sqrt{(0.07^2 + 0.07^2)} = 0.10$	–

					х геодезическ их измерений (определени й)		
н1095У	–	–	49534 8.14	21690 16.29	Метод спутниковы х геодезическ их измерений (определени й)	$Mt=\sqrt{(0.07^2+0.07^2)}$ =0.10	–

2. Сведения о частях границ уточняемого земельного участка с кадастровым номером 32:28:0015728:255

Обозначение части границ		Горизонтальное проложение (S), м	Описание прохождения части границ	Сведения о согласовании местоположения границ (согласовано/спорное)
от т.	до т.			
1	2	3	4	5
н1095У	79	4.30	–	–
79	н117У	6.40	–	–
н117У	10	4.20	–	–
10	н1095У	6.27	–	–

3. Сведения о характеристиках уточняемого земельного участка с кадастровым номером 32:28:0015728:255

№ п/п	Наименование характеристики земельного участка	Значение характеристики
1	2	3
1.	Адрес земельного участка	–
1.1	Сведения о местоположении земельного участка (при отсутствии адреса) в структурированном в соответствии с федеральной информационной адресной системой виде	Российская Федерация, Брянская обл.
1.2	Дополнительные сведения о местоположении земельного участка	городской округ Брянск, г. Брянск, территория ГО Бежичи-3, д 269
2.	Площадь земельного участка ± величина	27 кв.м ± 1.04 кв.м

	погрешности определения (вычисления) площади ($P \pm \Delta P$), м ²	
3.	Формула, примененная для вычисления предельной погрешности определения площади земельного участка с подставленными значениями и итоговые (вычисленные) значения (ΔP), м ²	$\Delta P = 2 * 0.10 * \sqrt{27} * \sqrt{((1 + 1.01^2)/(2 * 1.01))} = 1.04$
4.	Площадь земельного участка согласно сведениям Единого государственного реестра недвижимости ($P_{\text{кад}}$), м ²	27
5.	Оценка расхождения P и $P_{\text{кад}}$ ($P - P_{\text{кад}}$), м ²	0 кв.м
6.	Предельные минимальный и максимальный размеры земельного участка ($P_{\text{мин}}$ и $P_{\text{макс}}$), м ²	24
7.	Вид (виды) разрешенного использования	—
7.1	Дополнительные сведения об использовании земельного участка	—
8.	Кадастровый или иной государственный учетный номер (инвентарный) здания, сооружения, объекта незавершенного строительства, расположенного на земельном участке	32:28:0015728:1080
9.	Сведения о земельных участках (землях общего пользования, территории общего пользования), посредством которых обеспечивается доступ	—
10.	Иные сведения	—
4. Пояснения к сведениям об уточняемом земельном участке с кадастровым номером: <u>32:28:0015728:255</u>		
1.	—	

Сведения об уточняемых земельных участках

1. Сведения о характерных точках границ уточняемого земельного участка с кадастровым номером 32:28:0015728:256

Система координат МСК-32, зона 2 | 32.2

Зона №

Обозначение характерных точек границ	Координаты, м				Метод определения координат	Формулы, примененные для расчета средней квадратической погрешности определения координат характерных точек границ (Mt), с подставленными в такие формулы значениями и итоговые (вычисленные) значения Mt, м	Описание закрепления точки
	содержатся в Едином государственном реестре недвижимости		определены в результате выполнения комплексных кадастровых работ				
	X	Y	X	Y			
1	2	3	4	5	6	7	8
80	–	–	49534 2.49	21690 22.49	Метод спутниковых геодезических измерений (определений)	$Mt = \sqrt{(0.07^2 + 0.07^2)} = 0.10$	–
н1096У	–	–	49533 9.68	21690 25.49	Метод спутниковых геодезических измерений (определений)	$Mt = \sqrt{(0.07^2 + 0.07^2)} = 0.10$	–
н124У	–	–	49533 4.71	21690 20.87	Метод спутниковых геодезических измерений (определений)	$Mt = \sqrt{(0.07^2 + 0.07^2)} = 0.10$	–
н122У	–	–	49533 4.96	21690 20.58	Метод спутниковых	$Mt = \sqrt{(0.07^2 + 0.07^2)} = 0.10$	–

					х геодезическ их измерений (определени й)		
н120У	–	–	49533 7.56	21690 17.86	Метод спутниковы х геодезическ их измерений (определени й)	$Mt=\sqrt{(0.07^2+0.07^2)}$ =0.10	–
н119У	–	–	49533 7.83	21690 18.12	Метод спутниковы х геодезическ их измерений (определени й)	$Mt=\sqrt{(0.07^2+0.07^2)}$ =0.10	–
80	–	–	49534 2.49	21690 22.49	Метод спутниковы х геодезическ их измерений (определени й)	$Mt=\sqrt{(0.07^2+0.07^2)}$ =0.10	–

2. Сведения о частях границ уточняемого земельного участка с кадастровым номером 32:28:0015728:256

Обозначение части границ		Горизонтальное проложение (S), м	Описание прохождения части границ	Сведения о согласовании местоположения границ (согласовано/спорное)
от т.	до т.			
1	2	3	4	5
80	н1096У	4.11	–	–
н1096У	н124У	6.79	–	–
н124У	н122У	0.38	–	–
н122У	н120У	3.76	–	–
н120У	н119У	0.37	–	–

н119У	80	6.39	–	–
3. Сведения о характеристиках уточняемого земельного участка с кадастровым номером 32:28:0015728:256				
№ п/п	Наименование характеристики земельного участка		Значение характеристики	
1	2		3	
1.	Адрес земельного участка		–	
1.1	Сведения о местоположении земельного участка (при отсутствии адреса) в структурированном в соответствии с федеральной информационной адресной системой виде		Российская Федерация, Брянская обл.	
1.2	Дополнительные сведения о местоположении земельного участка		городской округ Брянск, г. Брянск, территория ГО Бежичи-3, д 271	
2.	Площадь земельного участка \pm величина погрешности определения (вычисления) площади ($P \pm \Delta P$), м ²		28 кв.м \pm 1.06 кв.м	
3.	Формула, примененная для вычисления предельной погрешности определения площади земельного участка с подставленными значениями и итоговые (вычисленные) значения (ΔP), м ²		$\Delta P = 2 * 0.10 * \sqrt{28} * \sqrt{((1 + 1.02^2)/(2 * 1.02))} = 1.06$	
4.	Площадь земельного участка согласно сведениям Единого государственного реестра недвижимости ($P_{\text{кад}}$), м ²		27	
5.	Оценка расхождения P и $P_{\text{кад}}$ ($P - P_{\text{кад}}$), м ²		1 кв.м	
6.	Предельные минимальный и максимальный размеры земельного участка ($P_{\text{мин}}$ и $P_{\text{макс}}$), м ²		24	
7.	Вид (виды) разрешенного использования		–	
7.1	Дополнительные сведения об использовании земельного участка		–	
8.	Кадастровый или иной государственный учетный номер (инвентарный) здания, сооружения, объекта незавершенного строительства, расположенного на земельном участке		32:28:0015728:1247	
9.	Сведения о земельных участках (землях общего пользования, территории общего пользования), посредством которых обеспечивается доступ		–	

10.	Иные сведения	—
4. Пояснения к сведениям об уточняемом земельном участке с кадастровым номером: <u>32:28:0015728:256</u>		
1.	—	

Сведения об уточняемых земельных участках

1. Сведения о характерных точках границ уточняемого земельного участка с кадастровым номером 32:28:0015728:257

Система координат МСК-32, зона 2

Зона № 2

Обозначение характерных точек границ	Координаты, м				Метод определения координат	Формулы, примененные для расчета средней квадратической погрешности определения координат характерных точек границ (Mt), с подставленными в такие формулы значениями и итоговые (вычисленные) значения Mt, м	Описание закрепления точки
	содержатся в Едином государственном реестре недвижимости		определены в результате выполнения комплексных кадастровых работ				
	X	Y	X	Y			
1	2	3	4	5	6	7	8
н1097У	–	–	49533 6.98	21690 28.36	Метод спутниковы х геодезическ их измерений (определени й)	$Mt=\sqrt{(0.07^2+0.07^2)}$ =0.10	–
н1098У	–	–	49533 4.23	21690 31.36	Метод спутниковы х геодезическ их измерений (определени й)	$Mt=\sqrt{(0.07^2+0.07^2)}$ =0.10	–
н128У	–	–	49532 9.46	21690 26.80	Метод спутниковы х геодезическ их измерений (определени й)	$Mt=\sqrt{(0.07^2+0.07^2)}$ =0.10	–
н127У	–	–	49533 2.11	21690 23.80	Метод спутниковы	$Mt=\sqrt{(0.07^2+0.07^2)}$ =0.10	–

					х геодезическ их измерений (определени й)		
н1097У	–	–	49533 6.98	21690 28.36	Метод спутниковы х геодезическ их измерений (определени й)	$Mt=\sqrt{(0.07^2+0.07^2)}$ =0.10	–

2. Сведения о частях границ уточняемого земельного участка с кадастровым номером 32:28:0015728:257

Обозначение части границ		Горизонтальное проложение (S), м	Описание прохождения части границ	Сведения о согласовании местоположения границ (согласовано/спорное)
от т.	до т.			
1	2	3	4	5
н1097У	н1098У	4.07	–	–
н1098У	н128У	6.60	–	–
н128У	н127У	4.00	–	–
н127У	н1097У	6.67	–	–

3. Сведения о характеристиках уточняемого земельного участка с кадастровым номером 32:28:0015728:257

№ п/п	Наименование характеристики земельного участка	Значение характеристики
1	2	3
1.	Адрес земельного участка	–
1.1	Сведения о местоположении земельного участка (при отсутствии адреса) в структурированном в соответствии с федеральной информационной адресной системой виде	Российская Федерация, Брянская обл.
1.2	Дополнительные сведения о местоположении земельного участка	городской округ Брянск, г. Брянск, территория ГО Бежичи-3, д 273
2.	Площадь земельного участка ± величина	27 кв.м ± 1.03 кв.м

	погрешности определения (вычисления) площади ($P \pm \Delta P$), м ²	
3.	Формула, примененная для вычисления предельной погрешности определения площади земельного участка с подставленными значениями и итоговые (вычисленные) значения (ΔP), м ²	$\Delta P = 2 * 0.10 * \sqrt{27} * \sqrt{((1 + 1.01^2)/(2 * 1.01))} = 1.03$
4.	Площадь земельного участка согласно сведениям Единого государственного реестра недвижимости ($P_{\text{кад}}$), м ²	25
5.	Оценка расхождения P и $P_{\text{кад}}$ ($P - P_{\text{кад}}$), м ²	2 кв.м
6.	Предельные минимальный и максимальный размеры земельного участка ($P_{\text{мин}}$ и $P_{\text{макс}}$), м ²	24
7.	Вид (виды) разрешенного использования	–
7.1	Дополнительные сведения об использовании земельного участка	–
8.	Кадастровый или иной государственный учетный номер (инвентарный) здания, сооружения, объекта незавершенного строительства, расположенного на земельном участке	32:28:0015728:1360
9.	Сведения о земельных участках (землях общего пользования, территории общего пользования), посредством которых обеспечивается доступ	–
10.	Иные сведения	–
4. Пояснения к сведениям об уточняемом земельном участке с кадастровым номером:		
<u>32:28:0015728:257</u>		
1.	–	

Сведения об уточняемых земельных участках

1. Сведения о характерных точках границ уточняемого земельного участка с кадастровым номером 32:28:0015728:258

Система координат МСК-32, зона 2

Зона № 2

Обозначение характерных точек границ	Координаты, м				Метод определения координат	Формулы, примененные для расчета средней квадратической погрешности определения координат характерных точек границ (Mt), с подставленными в такие формулы значениями и итоговые (вычисленные) значения Mt, м	Описание закрепления точки
	содержатся в Едином государственном реестре недвижимости		определены в результате выполнения комплексных кадастровых работ				
	X	Y	X	Y			
1	2	3	4	5	6	7	8
н1098У	–	–	49533 4.23	21690 31.36	Метод спутниковы х геодезическ их измерений (определени й)	$Mt=\sqrt{(0.07^2+0.07^2)}$ =0.10	–
н1099У	–	–	49533 1.54	21690 33.99	Метод спутниковы х геодезическ их измерений (определени й)	$Mt=\sqrt{(0.07^2+0.07^2)}$ =0.10	–
н130У	–	–	49532 7.00	21690 29.61	Метод спутниковы х геодезическ их измерений (определени й)	$Mt=\sqrt{(0.07^2+0.07^2)}$ =0.10	–
н128У	–	–	49532 9.46	21690 26.80	Метод спутниковы	$Mt=\sqrt{(0.07^2+0.07^2)}$ =0.10	–

					х геодезическ их измерений (определени й)		
н1098У	–	–	49533 4.23	21690 31.36	Метод спутниковы х геодезическ их измерений (определени й)	$Mt=\sqrt{(0.07^2+0.07^2)}$ =0.10	–

2. Сведения о частях границ уточняемого земельного участка с кадастровым номером 32:28:0015728:258

Обозначение части границ		Горизонтальное проложение (S), м	Описание прохождения части границ	Сведения о согласовании местоположения границ (согласовано/спорное)
от т.	до т.			
1	2	3	4	5
н1098У	н1099У	3.76	–	–
н1099У	н130У	6.31	–	–
н130У	н128У	3.73	–	–
н128У	н1098У	6.60	–	–

3. Сведения о характеристиках уточняемого земельного участка с кадастровым номером 32:28:0015728:258

№ п/п	Наименование характеристики земельного участка	Значение характеристики
1	2	3
1.	Адрес земельного участка	–
1.1	Сведения о местоположении земельного участка (при отсутствии адреса) в структурированном в соответствии с федеральной информационной адресной системой виде	Российская Федерация, Брянская обл.
1.2	Дополнительные сведения о местоположении земельного участка	городской округ Брянск, г. Брянск, территория ГО Бежичи-3, д 274
2.	Площадь земельного участка ± величина	24 кв.м ± 0.98 кв.м

	погрешности определения (вычисления) площади ($P \pm \Delta P$), м ²	
3.	Формула, примененная для вычисления предельной погрешности определения площади земельного участка с подставленными значениями и итоговые (вычисленные) значения (ΔP), м ²	$\Delta P = 2 * 0.10 * \sqrt{24} * \sqrt{((1 + 1.01^2)/(2 * 1.01))} = 0.98$
4.	Площадь земельного участка согласно сведениям Единого государственного реестра недвижимости ($P_{\text{кад}}$), м ²	23
5.	Оценка расхождения P и $P_{\text{кад}}$ ($P - P_{\text{кад}}$), м ²	1 кв.м
6.	Предельные минимальный и максимальный размеры земельного участка ($P_{\text{мин}}$ и $P_{\text{макс}}$), м ²	24
7.	Вид (виды) разрешенного использования	–
7.1	Дополнительные сведения об использовании земельного участка	–
8.	Кадастровый или иной государственный учетный номер (инвентарный) здания, сооружения, объекта незавершенного строительства, расположенного на земельном участке	32:28:0015728:1048
9.	Сведения о земельных участках (землях общего пользования, территории общего пользования), посредством которых обеспечивается доступ	–
10.	Иные сведения	–
4. Пояснения к сведениям об уточняемом земельном участке с кадастровым номером: <u>32:28:0015728:258</u>		
1.	–	

Сведения об уточняемых земельных участках

1. Сведения о характерных точках границ уточняемого земельного участка с кадастровым номером 32:28:0015728:259

Система координат МСК-32, зона 2

Зона № 2

Обозначение характерных точек границ	Координаты, м				Метод определения координат	Формулы, примененные для расчета средней квадратической погрешности определения координат характерных точек границ (Mt), с подставленными в такие формулы значениями и итоговые (вычисленные) значения Mt, м	Описание закрепления точки
	содержатся в Едином государственном реестре недвижимости		определены в результате выполнения комплексных кадастровых работ				
	X	Y	X	Y			
1	2	3	4	5	6	7	8
н1099У	–	–	49533 1.54	21690 33.99	Метод спутниковы х геодезическ их измерений (определени й)	$Mt=\sqrt{(0.07^2+0.07^2)}$ =0.10	–
н1100У	–	–	49532 9.03	21690 36.41	Метод спутниковы х геодезическ их измерений (определени й)	$Mt=\sqrt{(0.07^2+0.07^2)}$ =0.10	–
н133У	–	–	49532 4.61	21690 32.24	Метод спутниковы х геодезическ их измерений (определени й)	$Mt=\sqrt{(0.07^2+0.07^2)}$ =0.10	–
н131У	–	–	49532 6.69	21690 29.96	Метод спутниковы	$Mt=\sqrt{(0.07^2+0.07^2)}$ =0.10	–

					х геодезическ их измерений (определени й)		
н130У	–	–	49532 7.00	21690 29.61	Метод спутниковы х геодезическ их измерений (определени й)	$Mt=\sqrt{(0.07^2+0.07^2)}$ =0.10	–
н1099У	–	–	49533 1.54	21690 33.99	Метод спутниковы х геодезическ их измерений (определени й)	$Mt=\sqrt{(0.07^2+0.07^2)}$ =0.10	–

2. Сведения о частях границ уточняемого земельного участка с кадастровым номером 32:28:0015728:259

Обозначение части границ		Горизонтальное проложение (S), м	Описание прохождения части границ	Сведения о согласовании местоположения границ (согласовано/спорное)
от т.	до т.			
1	2	3	4	5
н1099У	н1100У	3.49	–	–
н1100У	н133У	6.08	–	–
н133У	н131У	3.09	–	–
н131У	н130У	0.47	–	–
н130У	н1099У	6.31	–	–

3. Сведения о характеристиках уточняемого земельного участка с кадастровым номером 32:28:0015728:259

№ п/п	Наименование характеристики земельного участка	Значение характеристики
1	2	3
1.	Адрес земельного участка	–

1.1	Сведения о местоположении земельного участка (при отсутствии адреса) в структурированном в соответствии с федеральной информационной адресной системой виде	Российская Федерация, Брянская обл.
1.2	Дополнительные сведения о местоположении земельного участка	городской округ Брянск, г. Брянск, территория ГО Бежичи-3, д 275
2.	Площадь земельного участка \pm величина погрешности определения (вычисления) площади ($P \pm \Delta P$), м ²	22 кв.м \pm 0.93 кв.м
3.	Формула, примененная для вычисления предельной погрешности определения площади земельного участка с подставленными значениями и итоговые (вычисленные) значения (ΔP), м ²	$\Delta P = 2 * 0.10 * \sqrt{22} * \sqrt{((1 + 1.02^2)/(2 * 1.02))} = 0.93$
4.	Площадь земельного участка согласно сведениям Единого государственного реестра недвижимости ($P_{\text{кад}}$), м ²	23
5.	Оценка расхождения P и $P_{\text{кад}}$ ($P - P_{\text{кад}}$), м ²	1 кв.м
6.	Предельные минимальный и максимальный размеры земельного участка ($P_{\text{мин}}$ и $P_{\text{макс}}$), м ²	24
7.	Вид (виды) разрешенного использования	–
7.1	Дополнительные сведения об использовании земельного участка	–
8.	Кадастровый или иной государственный учетный номер (инвентарный) здания, сооружения, объекта незавершенного строительства, расположенного на земельном участке	–
9.	Сведения о земельных участках (землях общего пользования, территории общего пользования), посредством которых обеспечивается доступ	–
10.	Иные сведения	–
4. Пояснения к сведениям об уточняемом земельном участке с кадастровым номером:		
<u>32:28:0015728:259</u>		
1.	–	

Сведения об уточняемых земельных участках

1. Сведения о характерных точках границ уточняемого земельного участка с кадастровым номером 32:28:0015728:260

Система координат МСК-32, зона 2

Зона № 2

Обозначение характерных точек границ	Координаты, м				Метод определения координат	Формулы, примененные для расчета средней квадратической погрешности определения координат характерных точек границ (Mt), с подставленными в такие формулы значениями и итоговые (вычисленные) значения Mt, м	Описание закрепления точки
	содержатся в Едином государственном реестре недвижимости		определены в результате выполнения комплексных кадастровых работ				
	X	Y	X	Y			
1	2	3	4	5	6	7	8
н1100У	–	–	49532 9.03	21690 36.41	Метод спутниковы х геодезическ их измерений (определени й)	$Mt = \sqrt{(0.07^2 + 0.07^2)}$ =0.10	–
н1101У	–	–	49532 6.39	21690 39.38	Метод спутниковы х геодезическ их измерений (определени й)	$Mt = \sqrt{(0.07^2 + 0.07^2)}$ =0.10	–
12	–	–	49532 1.91	21690 35.22	Метод спутниковы х геодезическ их измерений (определени й)	$Mt = \sqrt{(0.07^2 + 0.07^2)}$ =0.10	–
н133У	–	–	49532 4.61	21690 32.24	Метод спутниковы	$Mt = \sqrt{(0.07^2 + 0.07^2)}$ =0.10	–

					х геодезическ их измерений (определени й)		
н1100У	–	–	49532 9.03	21690 36.41	Метод спутниковы х геодезическ их измерений (определени й)	$Mt=\sqrt{(0.07^2+0.07^2)}$ =0.10	–

2. Сведения о частях границ уточняемого земельного участка с кадастровым номером 32:28:0015728:260

Обозначение части границ		Горизонтальное проложение (S), м	Описание прохождения части границ	Сведения о согласовании местоположения границ (согласовано/спорное)
от т.	до т.			
1	2	3	4	5
н1100У	н1101У	3.97	–	–
н1101У	12	6.11	–	–
12	н133У	4.02	–	–
н133У	н1100У	6.08	–	–

3. Сведения о характеристиках уточняемого земельного участка с кадастровым номером 32:28:0015728:260

№ п/п	Наименование характеристики земельного участка	Значение характеристики
1	2	3
1.	Адрес земельного участка	–
1.1	Сведения о местоположении земельного участка (при отсутствии адреса) в структурированном в соответствии с федеральной информационной адресной системой виде	Российская Федерация, Брянская обл.
1.2	Дополнительные сведения о местоположении земельного участка	городской округ Брянск, г. Брянск, территория ГО Бежичи-3, гараж 276
2.	Площадь земельного участка ± величина	24 кв.м ± 0.99 кв.м

	погрешности определения (вычисления) площади ($P \pm \Delta P$), м ²	
3.	Формула, примененная для вычисления предельной погрешности определения площади земельного участка с подставленными значениями и итоговые (вычисленные) значения (ΔP), м ²	$\Delta P = 2 * 0.10 * \sqrt{24} * \sqrt{((1 + 1.00^2)/(2 * 1.00))} = 0.99$
4.	Площадь земельного участка согласно сведениям Единого государственного реестра недвижимости ($P_{\text{кад}}$), м ²	24
5.	Оценка расхождения P и $P_{\text{кад}}$ ($P - P_{\text{кад}}$), м ²	0 кв.м
6.	Предельные минимальный и максимальный размеры земельного участка ($P_{\text{мин}}$ и $P_{\text{макс}}$), м ²	24
7.	Вид (виды) разрешенного использования	–
7.1	Дополнительные сведения об использовании земельного участка	–
8.	Кадастровый или иной государственный учетный номер (инвентарный) здания, сооружения, объекта незавершенного строительства, расположенного на земельном участке	32:28:0015728:989
9.	Сведения о земельных участках (землях общего пользования, территории общего пользования), посредством которых обеспечивается доступ	–
10.	Иные сведения	–
4. Пояснения к сведениям об уточняемом земельном участке с кадастровым номером:		
<u>32:28:0015728:260</u>		
1.	–	

Сведения об уточняемых земельных участках

1. Сведения о характерных точках границ уточняемого земельного участка с кадастровым номером 32:28:0015728:261

Система координат МСК-32, зона 2

Зона № 2

Обозначение характерных точек границ	Координаты, м				Метод определения координат	Формулы, примененные для расчета средней квадратической погрешности определения координат характерных точек границ (Mt), с подставленными в такие формулы значениями и итоговые (вычисленные) значения Mt, м	Описание закрепления точки
	содержатся в Едином государственном реестре недвижимости		определены в результате выполнения комплексных кадастровых работ				
	X	Y	X	Y			
1	2	3	4	5	6	7	8
н1101У	–	–	49532 6.39	21690 39.38	Метод спутниковых геодезических измерений (определений)	$Mt = \sqrt{(0.07^2 + 0.07^2)} = 0.10$	–
н1102У	–	–	49532 3.69	21690 42.43	Метод спутниковых геодезических измерений (определений)	$Mt = \sqrt{(0.07^2 + 0.07^2)} = 0.10$	–
н1103У	–	–	49532 3.04	21690 41.96	Метод спутниковых геодезических измерений (определений)	$Mt = \sqrt{(0.07^2 + 0.07^2)} = 0.10$	–
н1104У	–	–	49531 9.10	21690 38.29	Метод спутниковых	$Mt = \sqrt{(0.07^2 + 0.07^2)} = 0.10$	–

					х геодезическ их измерений (определени й)		
14	–	–	49531 9.63	21690 37.73	Метод спутниковы х геодезическ их измерений (определени й)	$Mt=\sqrt{(0.07^2+0.07^2)}$ =0.10	–
12	–	–	49532 1.91	21690 35.22	Метод спутниковы х геодезическ их измерений (определени й)	$Mt=\sqrt{(0.07^2+0.07^2)}$ =0.10	–
н1101У	–	–	49532 6.39	21690 39.38	Метод спутниковы х геодезическ их измерений (определени й)	$Mt=\sqrt{(0.07^2+0.07^2)}$ =0.10	–

2. Сведения о частях границ уточняемого земельного участка с кадастровым номером 32:28:0015728:261

Обозначение части границ		Горизонтальное проложение (S), м	Описание прохождения части границ	Сведения о согласовании местоположения границ (согласовано/спорное)
от т.	до т.			
1	2	3	4	5
н1101У	н1102У	4.07	–	–
н1102У	н1103У	0.80	–	–
н1103У	н1104У	5.38	–	–
н1104У	14	0.77	–	–
14	12	3.39	–	–

12	н1101У	6.11	–	–
3. Сведения о характеристиках уточняемого земельного участка с кадастровым номером 32:28:0015728:261				
№ п/п	Наименование характеристики земельного участка		Значение характеристики	
1	2		3	
1.	Адрес земельного участка		–	
1.1	Сведения о местоположении земельного участка (при отсутствии адреса) в структурированном в соответствии с федеральной информационной адресной системой виде		Российская Федерация, Брянская обл.	
1.2	Дополнительные сведения о местоположении земельного участка		городской округ Брянск, г. Брянск, территория ГО Бежичи-3, д 277	
2.	Площадь земельного участка ± величина погрешности определения (вычисления) площади ($P \pm \Delta P$), м ²		26 кв.м ± 1.01 кв.м	
3.	Формула, примененная для вычисления предельной погрешности определения площади земельного участка с подставленными значениями и итоговые (вычисленные) значения (ΔP), м ²		$\Delta P = 2 * 0.10 * \sqrt{26} * \sqrt{((1 + 1.01^2)/(2 * 1.01))} = 1.01$	
4.	Площадь земельного участка согласно сведениям Единого государственного реестра недвижимости ($P_{\text{кад}}$), м ²		26	
5.	Оценка расхождения P и $P_{\text{кад}}$ ($P - P_{\text{кад}}$), м ²		0 кв.м	
6.	Предельные минимальный и максимальный размеры земельного участка ($P_{\text{мин}}$ и $P_{\text{макс}}$), м ²		24	
7.	Вид (виды) разрешенного использования		–	
7.1	Дополнительные сведения об использовании земельного участка		–	
8.	Кадастровый или иной государственный учетный номер (инвентарный) здания, сооружения, объекта незавершенного строительства, расположенного на земельном участке		32:28:0015728:1420	
9.	Сведения о земельных участках (землях общего пользования, территории общего пользования), посредством которых обеспечивается доступ		–	

10.	Иные сведения	—
4. Пояснения к сведениям об уточняемом земельном участке с кадастровым номером: <u>32:28:0015728:261</u>		
1.	—	

Сведения об уточняемых земельных участках

1. Сведения о характерных точках границ уточняемого земельного участка с кадастровым номером 32:28:0015728:592

Система координат МСК-32, зона 2

Зона № 2

Обозначение характерных точек границ	Координаты, м				Метод определения координат	Формулы, примененные для расчета средней квадратической погрешности определения координат характерных точек границ (Mt), с подставленными в такие формулы значениями и итоговые (вычисленные) значения Mt, м	Описание закрепления точки
	содержатся в Едином государственном реестре недвижимости		определены в результате выполнения комплексных кадастровых работ				
	X	Y	X	Y			
1	2	3	4	5	6	7	8
н1103У	–	–	49532 3.04	21690 41.96	Метод спутниковы х геодезическ их измерений (определени й)	$Mt = \sqrt{(0.07^2 + 0.07^2)}$ =0.10	–
н1105У	–	–	49531 9.73	21690 45.29	Метод спутниковы х геодезическ их измерений (определени й)	$Mt = \sqrt{(0.07^2 + 0.07^2)}$ =0.10	–
н1106У	–	–	49531 5.32	21690 40.91	Метод спутниковы х геодезическ их измерений (определени й)	$Mt = \sqrt{(0.07^2 + 0.07^2)}$ =0.10	–
н1107У	–	–	49531 4.12	21690 39.73	Метод спутниковы	$Mt = \sqrt{(0.07^2 + 0.07^2)}$ =0.10	–

					х геодезическ их измерений (определени й)		
н136У	–	–	49531 7.71	21690 35.98	Метод спутниковы х геодезическ их измерений (определени й)	$Mt=\sqrt{(0.07^2+0.07^2)}$ =0.10	–
14	–	–	49531 9.63	21690 37.73	Метод спутниковы х геодезическ их измерений (определени й)	$Mt=\sqrt{(0.07^2+0.07^2)}$ =0.10	–
н1104У	–	–	49531 9.10	21690 38.29	Метод спутниковы х геодезическ их измерений (определени й)	$Mt=\sqrt{(0.07^2+0.07^2)}$ =0.10	–
н1103У	–	–	49532 3.04	21690 41.96	Метод спутниковы х геодезическ их измерений (определени й)	$Mt=\sqrt{(0.07^2+0.07^2)}$ =0.10	–

2. Сведения о частях границ уточняемого земельного участка с кадастровым номером 32:28:0015728:592

Обозначение части границ		Горизонтальное проложение (S), м	Описание прохождения части границ	Сведения о согласовании местоположения границ (согласовано/спорное)
от т.	до т.			
1	2	3	4	5

н1103У	н1105У	4.70	–	–
н1105У	н1106У	6.22	–	–
н1106У	н1107У	1.68	–	–
н1107У	н136У	5.19	–	–
н136У	14	2.60	–	–
14	н1104У	0.77	–	–
н1104У	н1103У	5.38	–	–

3. Сведения о характеристиках уточняемого земельного участка с кадастровым номером 32:28:0015728:592

№ п/п	Наименование характеристики земельного участка	Значение характеристики
1	2	3
1.	Адрес земельного участка	–
1.1	Сведения о местоположении земельного участка (при отсутствии адреса) в структурированном в соответствии с федеральной информационной адресной системой виде	Российская Федерация, Брянская обл.
1.2	Дополнительные сведения о местоположении земельного участка	городской округ Брянск, г. Брянск, территория ГО Бежичи-3, уч 278
2.	Площадь земельного участка \pm величина погрешности определения (вычисления) площади ($P \pm \Delta P$), м ²	38 кв.м \pm 1.24 кв.м
3.	Формула, примененная для вычисления предельной погрешности определения площади земельного участка с подставленными значениями и итоговые (вычисленные) значения (ΔP), м ²	$\Delta P = 2 * 0.10 * \sqrt{38} * \sqrt{((1 + 1.04^2)/(2 * 1.04))} = 1.24$
4.	Площадь земельного участка согласно сведениям Единого государственного реестра недвижимости ($P_{\text{кад}}$), м ²	38
5.	Оценка расхождения P и $P_{\text{кад}}$ ($P - P_{\text{кад}}$), м ²	0 кв.м
6.	Предельные минимальный и максимальный размеры земельного участка ($P_{\text{мин}}$ и $P_{\text{макс}}$), м ²	24
7.	Вид (виды) разрешенного использования	–

7.1	Дополнительные сведения об использовании земельного участка	–
8.	Кадастровый или иной государственный учетный номер (инвентарный) здания, сооружения, объекта незавершенного строительства, расположенного на земельном участке	32:28:0015728:694
9.	Сведения о земельных участках (землях общего пользования, территории общего пользования), посредством которых обеспечивается доступ	–
10.	Иные сведения	–
4. Пояснения к сведениям об уточняемом земельном участке с кадастровым номером:		
<u>32:28:0015728:592</u>		
1.	–	

Сведения об уточняемых земельных участках

1. Сведения о характерных точках границ уточняемого земельного участка с кадастровым номером 32:28:0015728:262

Система координат МСК-32, зона 2

Зона № 2

Обозначение характерных точек границ	Координаты, м				Метод определения координат	Формулы, примененные для расчета средней квадратической погрешности определения координат характерных точек границ (Mt), с подставленными в такие формулы значениями и итоговые (вычисленные) значения Mt, м	Описание закрепления точки
	содержатся в Едином государственном реестре недвижимости		определены в результате выполнения комплексных кадастровых работ				
	X	Y	X	Y			
1	2	3	4	5	6	7	8
н1105У	–	–	49531 9.73	21690 45.29	Метод спутниковых геодезических измерений (определений)	$Mt = \sqrt{(0.07^2 + 0.07^2)} = 0.10$	–
н1108У	–	–	49531 7.18	21690 48.05	Метод спутниковых геодезических измерений (определений)	$Mt = \sqrt{(0.07^2 + 0.07^2)} = 0.10$	–
н1109У	–	–	49531 2.61	21690 43.64	Метод спутниковых геодезических измерений (определений)	$Mt = \sqrt{(0.07^2 + 0.07^2)} = 0.10$	–
н1200У	–	–	49531 3.93	21690 42.31	Метод спутниковых	$Mt = \sqrt{(0.07^2 + 0.07^2)} = 0.10$	–

					х геодезическ их измерений (определени й)		
н1106У	–	–	49531 5.32	21690 40.91	Метод спутниковы х геодезическ их измерений (определени й)	$Mt=\sqrt{(0.07^2+0.07^2)}$ =0.10	–
н1105У	–	–	49531 9.73	21690 45.29	Метод спутниковы х геодезическ их измерений (определени й)	$Mt=\sqrt{(0.07^2+0.07^2)}$ =0.10	–

2. Сведения о частях границ уточняемого земельного участка с кадастровым номером 32:28:0015728:262

Обозначение части границ		Горизонтальное проложение (S), м	Описание прохождения части границ	Сведения о согласовании местоположения границ (согласовано/спорное)
от т.	до т.			
1	2	3	4	5
н1105У	н1108У	3.76	–	–
н1108У	н1109У	6.35	–	–
н1109У	н1200У	1.87	–	–
н1200У	н1106У	1.97	–	–
н1106У	н1105У	6.22	–	–

3. Сведения о характеристиках уточняемого земельного участка с кадастровым номером 32:28:0015728:262

№ п/п	Наименование характеристики земельного участка	Значение характеристики
1	2	3
1.	Адрес земельного участка	–

1.1	Сведения о местоположении земельного участка (при отсутствии адреса) в структурированном в соответствии с федеральной информационной адресной системой виде	Российская Федерация, Брянская обл.
1.2	Дополнительные сведения о местоположении земельного участка	городской округ Брянск, г. Брянск, территория ГО Бежичи-3, д 279
2.	Площадь земельного участка \pm величина погрешности определения (вычисления) площади ($P \pm \Delta P$), м ²	24 кв.м \pm 0.98 кв.м
3.	Формула, примененная для вычисления предельной погрешности определения площади земельного участка с подставленными значениями и итоговые (вычисленные) значения (ΔP), м ²	$\Delta P = 2 * 0.10 * \sqrt{24} * \sqrt{((1 + 1.00^2)/(2 * 1.00))} = 0.98$
4.	Площадь земельного участка согласно сведениям Единого государственного реестра недвижимости ($P_{\text{кад}}$), м ²	25
5.	Оценка расхождения P и $P_{\text{кад}}$ ($P - P_{\text{кад}}$), м ²	1 кв.м
6.	Предельные минимальный и максимальный размеры земельного участка ($P_{\text{мин}}$ и $P_{\text{макс}}$), м ²	24
7.	Вид (виды) разрешенного использования	–
7.1	Дополнительные сведения об использовании земельного участка	–
8.	Кадастровый или иной государственный учетный номер (инвентарный) здания, сооружения, объекта незавершенного строительства, расположенного на земельном участке	32:28:0015728:1378
9.	Сведения о земельных участках (землях общего пользования, территории общего пользования), посредством которых обеспечивается доступ	–
10.	Иные сведения	–
4. Пояснения к сведениям об уточняемом земельном участке с кадастровым номером:		
<u>32:28:0015728:262</u>		
1.	–	

Сведения об уточняемых земельных участках

1. Сведения о характерных точках границ уточняемого земельного участка с кадастровым номером 32:28:0015728:266

Система координат МСК-32, зона 2

Зона № 2

Обозначение характерных точек границ	Координаты, м				Метод определения координат	Формулы, примененные для расчета средней квадратической погрешности определения координат характерных точек границ (Mt), с подставленными в такие формулы значениями и итоговые (вычисленные) значения Mt, м	Описание закрепления точки
	содержатся в Едином государственном реестре недвижимости		определены в результате выполнения комплексных кадастровых работ				
	X	Y	X	Y			
1	2	3	4	5	6	7	8
н1110У	–	–	49531 3.95	21690 51.27	Метод спутниковы х геодезическ их измерений (определени й)	$Mt=\sqrt{(0.07^2+0.07^2)}$ =0.10	–
н1112У	–	–	49531 0.66	21690 54.52	Метод спутниковы х геодезическ их измерений (определени й)	$Mt=\sqrt{(0.07^2+0.07^2)}$ =0.10	–
н1113У	–	–	49530 6.01	21690 49.88	Метод спутниковы х геодезическ их измерений (определени й)	$Mt=\sqrt{(0.07^2+0.07^2)}$ =0.10	–
н1111У	–	–	49530 9.18	21690 46.70	Метод спутниковы	$Mt=\sqrt{(0.07^2+0.07^2)}$ =0.10	–

					х геодезическ их измерений (определени й)		
н1110У	–	–	49531 3.95	21690 51.27	Метод спутниковы х геодезическ их измерений (определени й)	$Mt=\sqrt{(0.07^2+0.07^2)}$ =0.10	–

2. Сведения о частях границ уточняемого земельного участка с кадастровым номером 32:28:0015728:266

Обозначение части границ		Горизонтальное проложение (S), м	Описание прохождения части границ	Сведения о согласовании местоположения границ (согласовано/спорное)
от т.	до т.			
1	2	3	4	5
н1110У	н1112У	4.62	–	–
н1112У	н1113У	6.57	–	–
н1113У	н1111У	4.49	–	–
н1111У	н1110У	6.61	–	–

3. Сведения о характеристиках уточняемого земельного участка с кадастровым номером 32:28:0015728:266

№ п/п	Наименование характеристики земельного участка	Значение характеристики
1	2	3
1.	Адрес земельного участка	–
1.1	Сведения о местоположении земельного участка (при отсутствии адреса) в структурированном в соответствии с федеральной информационной адресной системой виде	Российская Федерация, Брянская обл.
1.2	Дополнительные сведения о местоположении земельного участка	городской округ Брянск, г. Брянск, территория ГО Бежичи-3, д 281
2.	Площадь земельного участка ± величина	30 кв.м ± 1.10 кв.м

	погрешности определения (вычисления) площади ($P \pm \Delta P$), м ²	
3.	Формула, примененная для вычисления предельной погрешности определения площади земельного участка с подставленными значениями и итоговые (вычисленные) значения (ΔP), м ²	$\Delta P = 2 * 0.10 * \sqrt{30} * \sqrt{((1 + 1.02^2)/(2 * 1.02))} = 1.10$
4.	Площадь земельного участка согласно сведениям Единого государственного реестра недвижимости ($P_{\text{кад}}$), м ²	30
5.	Оценка расхождения P и $P_{\text{кад}}$ ($P - P_{\text{кад}}$), м ²	0 кв.м
6.	Предельные минимальный и максимальный размеры земельного участка ($P_{\text{мин}}$ и $P_{\text{макс}}$), м ²	24
7.	Вид (виды) разрешенного использования	–
7.1	Дополнительные сведения об использовании земельного участка	–
8.	Кадастровый или иной государственный учетный номер (инвентарный) здания, сооружения, объекта незавершенного строительства, расположенного на земельном участке	32:28:0015728:1435
9.	Сведения о земельных участках (землях общего пользования, территории общего пользования), посредством которых обеспечивается доступ	–
10.	Иные сведения	–
4. Пояснения к сведениям об уточняемом земельном участке с кадастровым номером:		
<u>32:28:0015728:266</u>		
1.	–	

Сведения об уточняемых земельных участках

1. Сведения о характерных точках границ уточняемого земельного участка с кадастровым номером 32:28:0015728:267

Система координат МСК-32, зона 2

Зона № 2

Обозначение характерных точек границ	Координаты, м				Метод определения координат	Формулы, примененные для расчета средней квадратической погрешности определения координат характерных точек границ (Mt), с подставленными в такие формулы значениями и итоговые (вычисленные) значения Mt, м	Описание закрепления точки
	содержатся в Едином государственном реестре недвижимости		определены в результате выполнения комплексных кадастровых работ				
	X	Y	X	Y			
1	2	3	4	5	6	7	8
15	–	–	49531 2.16	21690 30.94	Метод спутниковы х геодезическ их измерений (определени й)	$Mt = \sqrt{(0.07^2 + 0.07^2)}$ =0.10	–
n1114У	–	–	49531 4.62	21690 33.18	Метод спутниковы х геодезическ их измерений (определени й)	$Mt = \sqrt{(0.07^2 + 0.07^2)}$ =0.10	–
n1115У	–	–	49530 9.93	21690 38.56	Метод спутниковы х геодезическ их измерений (определени й)	$Mt = \sqrt{(0.07^2 + 0.07^2)}$ =0.10	–
n1116У	–	–	49530 7.45	21690 36.43	Метод спутниковы	$Mt = \sqrt{(0.07^2 + 0.07^2)}$ =0.10	–

					х геодезическ их измерений (определени й)		
15	–	–	49531 2.16	21690 30.94	Метод спутниковы х геодезическ их измерений (определени й)	$Mt=\sqrt{(0.07^2+0.07^2)}$ =0.10	–

2. Сведения о частях границ уточняемого земельного участка с кадастровым номером 32:28:0015728:267

Обозначение части границ		Горизонтальное проложение (S), м	Описание прохождения части границ	Сведения о согласовании местоположения границ (согласовано/спорное)
от т.	до т.			
1	2	3	4	5
15	н1114У	3.33	–	–
н1114У	н1115У	7.14	–	–
н1115У	н1116У	3.27	–	–
н1116У	15	7.23	–	–

3. Сведения о характеристиках уточняемого земельного участка с кадастровым номером 32:28:0015728:267

№ п/п	Наименование характеристики земельного участка	Значение характеристики
1	2	3
1.	Адрес земельного участка	–
1.1	Сведения о местоположении земельного участка (при отсутствии адреса) в структурированном в соответствии с федеральной информационной адресной системой виде	Российская Федерация, Брянская обл.
1.2	Дополнительные сведения о местоположении земельного участка	городской округ Брянск, г. Брянск, территория ГО Бежичи-3, д 283
2.	Площадь земельного участка ± величина	24 кв.м ± 0.97 кв.м

	погрешности определения (вычисления) площади ($P \pm \Delta P$), м ²	
3.	Формула, примененная для вычисления предельной погрешности определения площади земельного участка с подставленными значениями и итоговые (вычисленные) значения (ΔP), м ²	$\Delta P = 2 * 0.10 * \sqrt{24} * \sqrt{((1 + 1.06^2)/(2 * 1.06))} = 0.97$
4.	Площадь земельного участка согласно сведениям Единого государственного реестра недвижимости ($P_{\text{кад}}$), м ²	27
5.	Оценка расхождения P и $P_{\text{кад}}$ ($P - P_{\text{кад}}$), м ²	3 кв.м
6.	Предельные минимальный и максимальный размеры земельного участка ($P_{\text{мин}}$ и $P_{\text{макс}}$), м ²	24
7.	Вид (виды) разрешенного использования	–
7.1	Дополнительные сведения об использовании земельного участка	–
8.	Кадастровый или иной государственный учетный номер (инвентарный) здания, сооружения, объекта незавершенного строительства, расположенного на земельном участке	32:28:0015728:1380
9.	Сведения о земельных участках (землях общего пользования, территории общего пользования), посредством которых обеспечивается доступ	–
10.	Иные сведения	–
4. Пояснения к сведениям об уточняемом земельном участке с кадастровым номером:		
<u>32:28:0015728:267</u>		
1.	–	

Сведения об уточняемых земельных участках

1. Сведения о характерных точках границ уточняемого земельного участка с кадастровым номером 32:28:0015728:269

Система координат МСК-32, зона 2

Зона № 2

Обозначение характерных точек границ	Координаты, м				Метод определения координат	Формулы, примененные для расчета средней квадратической погрешности определения координат характерных точек границ (Mt), с подставленными в такие формулы значениями и итоговые (вычисленные) значения Mt, м	Описание закрепления точки
	содержатся в Едином государственном реестре недвижимости		определены в результате выполнения комплексных кадастровых работ				
	X	Y	X	Y			
1	2	3	4	5	6	7	8
н147У	–	–	49530 3.78	21690 24.43	Метод спутниковы х геодезическ их измерений (определени й)	$Mt = \sqrt{(0.07^2 + 0.07^2)}$ =0.10	–
н146У	–	–	49530 5.60	21690 26.05	Метод спутниковы х геодезическ их измерений (определени й)	$Mt = \sqrt{(0.07^2 + 0.07^2)}$ =0.10	–
н143У	–	–	49530 6.11	21690 25.49	Метод спутниковы х геодезическ их измерений (определени й)	$Mt = \sqrt{(0.07^2 + 0.07^2)}$ =0.10	–
н143У	–	–	49530 6.92	21690 26.19	Метод спутниковы	$Mt = \sqrt{(0.07^2 + 0.07^2)}$ =0.10	–

					х геодезическ их измерений (определени й)		
н1118У	–	–	49530 2.04	21690 31.82	Метод спутниковы х геодезическ их измерений (определени й)	$Mt=\sqrt{(0.07^2+0.07^2)}$ =0.10	–
н1119У	–	–	49529 9.35	21690 29.49	Метод спутниковы х геодезическ их измерений (определени й)	$Mt=\sqrt{(0.07^2+0.07^2)}$ =0.10	–
н147У	–	–	49530 3.78	21690 24.43	Метод спутниковы х геодезическ их измерений (определени й)	$Mt=\sqrt{(0.07^2+0.07^2)}$ =0.10	–

2. Сведения о частях границ уточняемого земельного участка с кадастровым номером 32:28:0015728:269

Обозначение части границ		Горизонтальное проложение (S), м	Описание прохождения части границ	Сведения о согласовании местоположения границ (согласовано/спорное)
от т.	до т.			
1	2	3	4	5
н147У	н146У	2.44	–	–
н146У	н143У	0.76	–	–
н143У	н143У	1.07	–	–
н143У	н1118У	7.45	–	–
н1118У	н1119У	3.56	–	–

н1119У	н147У	6.73	–	–
3. Сведения о характеристиках уточняемого земельного участка с кадастровым номером 32:28:0015728:269				
№ п/п	Наименование характеристики земельного участка	Значение характеристики		
1	2	3		
1.	Адрес земельного участка	–		
1.1	Сведения о местоположении земельного участка (при отсутствии адреса) в структурированном в соответствии с федеральной информационной адресной системой виде	Российская Федерация, Брянская обл.		
1.2	Дополнительные сведения о местоположении земельного участка	городской округ Брянск, г. Брянск, территория ГО Бежичи-3, д 286		
2.	Площадь земельного участка \pm величина погрешности определения (вычисления) площади ($P \pm \Delta P$), м ²	25 кв.м \pm 0.99 кв.м		
3.	Формула, примененная для вычисления предельной погрешности определения площади земельного участка с подставленными значениями и итоговые (вычисленные) значения (ΔP), м ²	$\Delta P = 2 * 0.10 * \sqrt{25} * \sqrt{((1 + 1.02^2)/(2 * 1.02))} = 0.99$		
4.	Площадь земельного участка согласно сведениям Единого государственного реестра недвижимости ($P_{\text{кад}}$), м ²	25		
5.	Оценка расхождения P и $P_{\text{кад}}$ ($P - P_{\text{кад}}$), м ²	0 кв.м		
6.	Предельные минимальный и максимальный размеры земельного участка ($P_{\text{мин}}$ и $P_{\text{макс}}$), м ²	24		
7.	Вид (виды) разрешенного использования	–		
7.1	Дополнительные сведения об использовании земельного участка	–		
8.	Кадастровый или иной государственный учетный номер (инвентарный) здания, сооружения, объекта незавершенного строительства, расположенного на земельном участке	32:28:0015728:1379		
9.	Сведения о земельных участках (землях общего пользования, территории общего пользования), посредством которых обеспечивается доступ	–		

10.	Иные сведения	—
4. Пояснения к сведениям об уточняемом земельном участке с кадастровым номером: <u>32:28:0015728:269</u>		
1.	—	

Сведения об уточняемых земельных участках

1. Сведения о характерных точках границ уточняемого земельного участка с кадастровым номером 32:28:0015728:270

Система координат МСК-32, зона 2

Зона № 2

Обозначение характерных точек границ	Координаты, м				Метод определения координат	Формулы, примененные для расчета средней квадратической погрешности определения координат характерных точек границ (Mt), с подставленными в такие формулы значениями и итоговые (вычисленные) значения Mt, м	Описание закрепления точки
	содержатся в Едином государственном реестре недвижимости		определены в результате выполнения комплексных кадастровых работ				
	X	Y	X	Y			
1	2	3	4	5	6	7	8
н150У	–	–	49530 1.06	21690 22.00	Метод спутниковых геодезических измерений (определений)	$Mt = \sqrt{(0.07^2 + 0.07^2)} = 0.10$	–
н148У	–	–	49530 2.54	21690 23.32	Метод спутниковых геодезических измерений (определений)	$Mt = \sqrt{(0.07^2 + 0.07^2)} = 0.10$	–
н147У	–	–	49530 3.78	21690 24.43	Метод спутниковых геодезических измерений (определений)	$Mt = \sqrt{(0.07^2 + 0.07^2)} = 0.10$	–
н1119У	–	–	49529 9.35	21690 29.49	Метод спутниковых	$Mt = \sqrt{(0.07^2 + 0.07^2)} = 0.10$	–

					х геодезическ их измерений (определени й)		
н1120У	–	–	49529 6.61	21690 27.14	Метод спутниковы х геодезическ их измерений (определени й)	$Mt=\sqrt{(0.07^2+0.07^2)}$ =0.10	–
н150У	–	–	49530 1.06	21690 22.00	Метод спутниковы х геодезическ их измерений (определени й)	$Mt=\sqrt{(0.07^2+0.07^2)}$ =0.10	–

2. Сведения о частях границ уточняемого земельного участка с кадастровым номером 32:28:0015728:270

Обозначение части границ		Горизонтальное проложение (S), м	Описание прохождения части границ	Сведения о согласовании местоположения границ (согласовано/спорное)
от т.	до т.			
1	2	3	4	5
н150У	н148У	1.98	–	–
н148У	н147У	1.66	–	–
н147У	н1119У	6.73	–	–
н1119У	н1120У	3.61	–	–
н1120У	н150У	6.80	–	–

3. Сведения о характеристиках уточняемого земельного участка с кадастровым номером 32:28:0015728:270

№ п/п	Наименование характеристики земельного участка	Значение характеристики
1	2	3
1.	Адрес земельного участка	–

1.1	Сведения о местоположении земельного участка (при отсутствии адреса) в структурированном в соответствии с федеральной информационной адресной системой виде	Российская Федерация, Брянская обл.
1.2	Дополнительные сведения о местоположении земельного участка	городской округ Брянск, г. Брянск, территория ГО Бежичи-3, д 287
2.	Площадь земельного участка \pm величина погрешности определения (вычисления) площади ($P \pm \Delta P$), м ²	25 кв.м \pm 0.99 кв.м
3.	Формула, примененная для вычисления предельной погрешности определения площади земельного участка с подставленными значениями и итоговые (вычисленные) значения (ΔP), м ²	$\Delta P = 2 * 0.10 * \sqrt{25} * \sqrt{((1 + 1.04^2)/(2 * 1.04))} = 0.99$
4.	Площадь земельного участка согласно сведениям Единого государственного реестра недвижимости ($P_{\text{кад}}$), м ²	28
5.	Оценка расхождения P и $P_{\text{кад}}$ ($P - P_{\text{кад}}$), м ²	3 кв.м
6.	Предельные минимальный и максимальный размеры земельного участка ($P_{\text{мин}}$ и $P_{\text{макс}}$), м ²	24
7.	Вид (виды) разрешенного использования	–
7.1	Дополнительные сведения об использовании земельного участка	–
8.	Кадастровый или иной государственный учетный номер (инвентарный) здания, сооружения, объекта незавершенного строительства, расположенного на земельном участке	32:28:0015728:1369
9.	Сведения о земельных участках (землях общего пользования, территории общего пользования), посредством которых обеспечивается доступ	–
10.	Иные сведения	–
4. Пояснения к сведениям об уточняемом земельном участке с кадастровым номером:		
<u>32:28:0015728:270</u>		
1.	–	

Сведения об уточняемых земельных участках

1. Сведения о характерных точках границ уточняемого земельного участка с кадастровым номером 32:28:0015728:277

Система координат МСК-32, зона 2

Зона № 2

Обозначение характерных точек границ	Координаты, м				Метод определения координат	Формулы, примененные для расчета средней квадратической погрешности определения координат характерных точек границ (Mt), с подставленными в такие формулы значениями и итоговые (вычисленные) значения Mt, м	Описание закрепления точки
	содержатся в Едином государственном реестре недвижимости		определены в результате выполнения комплексных кадастровых работ				
	X	Y	X	Y			
1	2	3	4	5	6	7	8
н169У	–	–	49528 1.36	21690 04.41	Метод спутниковы х геодезическ их измерений (определени й)	$Mt=\sqrt{(0.07^2+0.07^2)}$ =0.10	–
н168У	–	–	49528 1.67	21690 04.68	Метод спутниковы х геодезическ их измерений (определени й)	$Mt=\sqrt{(0.07^2+0.07^2)}$ =0.10	–
н166У	–	–	49528 4.65	21690 07.35	Метод спутниковы х геодезическ их измерений (определени й)	$Mt=\sqrt{(0.07^2+0.07^2)}$ =0.10	–
н1125У	–	–	49527 9.92	21690 12.48	Метод спутниковы	$Mt=\sqrt{(0.07^2+0.07^2)}$ =0.10	–

					х геодезическ их измерений (определени й)		
н1126У	–	–	49527 6.76	21690 09.98	Метод спутниковы х геодезическ их измерений (определени й)	$Mt=\sqrt{(0.07^2+0.07^2)}$ =0.10	–
н169У	–	–	49528 1.36	21690 04.41	Метод спутниковы х геодезическ их измерений (определени й)	$Mt=\sqrt{(0.07^2+0.07^2)}$ =0.10	–

2. Сведения о частях границ уточняемого земельного участка с кадастровым номером 32:28:0015728:277

Обозначение части границ		Горизонтальное проложение (S), м	Описание прохождения части границ	Сведения о согласовании местоположения границ (согласовано/спорное)
от т.	до т.			
1	2	3	4	5
н169У	н168У	0.41	–	–
н168У	н166У	4.00	–	–
н166У	н1125У	6.98	–	–
н1125У	н1126У	4.03	–	–
н1126У	н169У	7.22	–	–

3. Сведения о характеристиках уточняемого земельного участка с кадастровым номером 32:28:0015728:277

№ п/п	Наименование характеристики земельного участка	Значение характеристики
1	2	3
1.	Адрес земельного участка	–

1.1	Сведения о местоположении земельного участка (при отсутствии адреса) в структурированном в соответствии с федеральной информационной адресной системой виде	Российская Федерация, Брянская обл.
1.2	Дополнительные сведения о местоположении земельного участка	городской округ Брянск, г. Брянск, территория ГО Бежичи-3, гараж 294
2.	Площадь земельного участка \pm величина погрешности определения (вычисления) площади ($P \pm \Delta P$), м ²	30 кв.м \pm 1.09 кв.м
3.	Формула, примененная для вычисления предельной погрешности определения площади земельного участка с подставленными значениями и итоговые (вычисленные) значения (ΔP), м ²	$\Delta P = 2 * 0.10 * \sqrt{30} * \sqrt{((1 + 1.02^2)/(2 * 1.02))} = 1.09$
4.	Площадь земельного участка согласно сведениям Единого государственного реестра недвижимости ($P_{\text{кад}}$), м ²	31
5.	Оценка расхождения P и $P_{\text{кад}}$ ($P - P_{\text{кад}}$), м ²	1 кв.м
6.	Предельные минимальный и максимальный размеры земельного участка ($P_{\text{мин}}$ и $P_{\text{макс}}$), м ²	24
7.	Вид (виды) разрешенного использования	–
7.1	Дополнительные сведения об использовании земельного участка	–
8.	Кадастровый или иной государственный учетный номер (инвентарный) здания, сооружения, объекта незавершенного строительства, расположенного на земельном участке	32:28:0015728:1375
9.	Сведения о земельных участках (землях общего пользования, территории общего пользования), посредством которых обеспечивается доступ	–
10.	Иные сведения	–
4. Пояснения к сведениям об уточняемом земельном участке с кадастровым номером:		
<u>32:28:0015728:277</u>		
1.	–	

Сведения об уточняемых земельных участках

1. Сведения о характерных точках границ уточняемого земельного участка с кадастровым номером 32:28:0015728:278

Система координат МСК-32, зона 2

Зона № 2

Обозначение характерных точек границ	Координаты, м				Метод определения координат	Формулы, примененные для расчета средней квадратической погрешности определения координат характерных точек границ (Mt), с подставленными в такие формулы значениями и итоговые (вычисленные) значения Mt, м	Описание закрепления точки
	содержатся в Едином государственном реестре недвижимости		определены в результате выполнения комплексных кадастровых работ				
	X	Y	X	Y			
1	2	3	4	5	6	7	8
н1201У	–	–	49527 6.25	21689 99.04	Метод спутниковы х геодезическ их измерений (определени й)	$Mt=\sqrt{(0.07^2+0.07^2)}$ =0.10	–
17	–	–	49527 8.97	21690 01.70	Метод спутниковы х геодезическ их измерений (определени й)	$Mt=\sqrt{(0.07^2+0.07^2)}$ =0.10	–
н170У	–	–	49527 8.64	21690 02.09	Метод спутниковы х геодезическ их измерений (определени й)	$Mt=\sqrt{(0.07^2+0.07^2)}$ =0.10	–
н1127У	–	–	49527 4.00	21690 07.66	Метод спутниковы	$Mt=\sqrt{(0.07^2+0.07^2)}$ =0.10	–

					х геодезическ их измерений (определени й)		
н1128У	–	–	49527 1.19	21690 05.09	Метод спутниковы х геодезическ их измерений (определени й)	$Mt=\sqrt{(0.07^2+0.07^2)}$ =0.10	–
н1129У	–	–	49527 1.94	21690 04.26	Метод спутниковы х геодезическ их измерений (определени й)	$Mt=\sqrt{(0.07^2+0.07^2)}$ =0.10	–
н1201У	–	–	49527 6.25	21689 99.04	Метод спутниковы х геодезическ их измерений (определени й)	$Mt=\sqrt{(0.07^2+0.07^2)}$ =0.10	–

2. Сведения о частях границ уточняемого земельного участка с кадастровым номером 32:28:0015728:278

Обозначение части границ		Горизонтальное проложение (S), м	Описание прохождения части границ	Сведения о согласовании местоположения границ (согласовано/спорное)
от т.	до т.			
1	2	3	4	5
н1201У	17	3.80	–	–
17	н170У	0.51	–	–
н170У	н1127У	7.25	–	–
н1127У	н1128У	3.81	–	–
н1128У	н1129У	1.12	–	–

н1129У	н1201У	6.77	–	–
3. Сведения о характеристиках уточняемого земельного участка с кадастровым номером 32:28:0015728:278				
№ п/п	Наименование характеристики земельного участка	Значение характеристики		
1	2	3		
1.	Адрес земельного участка	–		
1.1	Сведения о местоположении земельного участка (при отсутствии адреса) в структурированном в соответствии с федеральной информационной адресной системой виде	Российская Федерация, Брянская обл.		
1.2	Дополнительные сведения о местоположении земельного участка	городской округ Брянск, г. Брянск, территория ГО Бежичи-3, гараж 296		
2.	Площадь земельного участка \pm величина погрешности определения (вычисления) площади ($P \pm \Delta P$), м ²	30 кв.м \pm 1.09 кв.м		
3.	Формула, примененная для вычисления предельной погрешности определения площади земельного участка с подставленными значениями и итоговые (вычисленные) значения (ΔP), м ²	$\Delta P = 2 * 0.10 * \sqrt{30} * \sqrt{((1 + 1.11^2)/(2 * 1.11))} = 1.09$		
4.	Площадь земельного участка согласно сведениям Единого государственного реестра недвижимости ($P_{\text{кад}}$), м ²	21		
5.	Оценка расхождения P и $P_{\text{кад}}$ ($P - P_{\text{кад}}$), м ²	9 кв.м		
6.	Предельные минимальный и максимальный размеры земельного участка ($P_{\text{мин}}$ и $P_{\text{макс}}$), м ²	24		
7.	Вид (виды) разрешенного использования	–		
7.1	Дополнительные сведения об использовании земельного участка	–		
8.	Кадастровый или иной государственный учетный номер (инвентарный) здания, сооружения, объекта незавершенного строительства, расположенного на земельном участке	32:28:0015728:1374		
9.	Сведения о земельных участках (землях общего пользования, территории общего пользования), посредством которых обеспечивается доступ	–		

10.	Иные сведения	—
4. Пояснения к сведениям об уточняемом земельном участке с кадастровым номером: <u>32:28:0015728:278</u>		
1.	—	

Сведения об уточняемых земельных участках

1. Сведения о характерных точках границ уточняемого земельного участка с кадастровым номером 32:28:0015728:279

Система координат МСК-32, зона 2

Зона № 2

Обозначение характерных точек границ	Координаты, м				Метод определения координат	Формулы, примененные для расчета средней квадратической погрешности определения координат характерных точек границ (Mt), с подставленными в такие формулы значениями и итоговые (вычисленные) значения Mt, м	Описание закрепления точки
	содержатся в Едином государственном реестре недвижимости		определены в результате выполнения комплексных кадастровых работ				
	X	Y	X	Y			
1	2	3	4	5	6	7	8
н174У	–	–	49527 2.46	21689 95.67	Метод спутниковых геодезических измерений (определений)	$Mt = \sqrt{(0.07^2 + 0.07^2)} = 0.10$	–
н173У	–	–	49527 3.26	21689 96.41	Метод спутниковых геодезических измерений (определений)	$Mt = \sqrt{(0.07^2 + 0.07^2)} = 0.10$	–
н1202У	–	–	49527 6.14	21689 98.93	Метод спутниковых геодезических измерений (определений)	$Mt = \sqrt{(0.07^2 + 0.07^2)} = 0.10$	–
н1201У	–	–	49527 6.25	21689 99.04	Метод спутниковых	$Mt = \sqrt{(0.07^2 + 0.07^2)} = 0.10$	–

					х геодезическ их измерений (определени й)		
н1129У	–	–	49527 1.94	21690 04.26	Метод спутниковы х геодезическ их измерений (определени й)	$Mt=\sqrt{(0.07^2+0.07^2)}$ =0.10	–
н1130У	–	–	49526 8.53	21690 01.15	Метод спутниковы х геодезическ их измерений (определени й)	$Mt=\sqrt{(0.07^2+0.07^2)}$ =0.10	–
н1131У	–	–	49526 8.02	21690 00.68	Метод спутниковы х геодезическ их измерений (определени й)	$Mt=\sqrt{(0.07^2+0.07^2)}$ =0.10	–
н175У	–	–	49527 0.36	21689 98.04	Метод спутниковы х геодезическ их измерений (определени й)	$Mt=\sqrt{(0.07^2+0.07^2)}$ =0.10	–
н174У	–	–	49527 2.46	21689 95.67	Метод спутниковы х геодезическ их измерений (определени й)	$Mt=\sqrt{(0.07^2+0.07^2)}$ =0.10	–

2. Сведения о частях границ уточняемого земельного участка с кадастровым номером

<u>32:28:0015728:279</u>				
Обозначение части границ		Горизонтальное проложение (S), м	Описание прохождения части границ	Сведения о согласовании местоположения границ (согласовано/спорное)
от т.	до т.			
1	2	3	4	5
н174У	н173У	1.09	–	–
н173У	н1202У	3.83	–	–
н1202У	н1201У	0.16	–	–
н1201У	н1129У	6.77	–	–
н1129У	н1130У	4.62	–	–
н1130У	н1131У	0.69	–	–
н1131У	н175У	3.53	–	–
н175У	н174У	3.17	–	–

3. Сведения о характеристиках уточняемого земельного участка с кадастровым номером 32:28:0015728:279

№ п/п	Наименование характеристики земельного участка	Значение характеристики
1	2	3
1.	Адрес земельного участка	–
1.1	Сведения о местоположении земельного участка (при отсутствии адреса) в структурированном в соответствии с федеральной информационной адресной системой виде	Российская Федерация, Брянская обл.
1.2	Дополнительные сведения о местоположении земельного участка	городской округ Брянск, г. Брянск, территория ГО Бежичи-3, гараж 297
2.	Площадь земельного участка ± величина погрешности определения (вычисления) площади ($P \pm \Delta P$), м ²	35 кв.м ± 1.18 кв.м
3.	Формула, примененная для вычисления предельной погрешности определения площади земельного участка с подставленными значениями и итоговые (вычисленные) значения (ΔP), м ²	$\Delta P = 2 * 0.10 * \sqrt{35} * \sqrt{(1 + 1.04^2)/(2 * 1.04)} = 1.18$
4.	Площадь земельного участка согласно сведениям Единого государственного реестра недвижимости	32

	$(P_{\text{кад}}), \text{ м}^2$	
5.	Оценка расхождения P и $P_{\text{кад}}$ ($P - P_{\text{кад}}$), м^2	3 кв.м
6.	Предельные минимальный и максимальный размеры земельного участка ($P_{\text{мин}}$ и $P_{\text{макс}}$), м^2	24
7.	Вид (виды) разрешенного использования	–
7.1	Дополнительные сведения об использовании земельного участка	–
8.	Кадастровый или иной государственный учетный номер (инвентарный) здания, сооружения, объекта незавершенного строительства, расположенного на земельном участке	32:28:0015728:1364
9.	Сведения о земельных участках (землях общего пользования, территории общего пользования), посредством которых обеспечивается доступ	–
10.	Иные сведения	–
4. Пояснения к сведениям об уточняемом земельном участке с кадастровым номером:		
<u>32:28:0015728:279</u>		
1.	–	

Сведения об уточняемых земельных участках

1. Сведения о характерных точках границ уточняемого земельного участка с кадастровым номером 32:28:0015728:284

Система координат МСК-32, зона 2

Зона № 2

Обозначение характерных точек границ	Координаты, м				Метод определения координат	Формулы, примененные для расчета средней квадратической погрешности определения координат характерных точек границ (Mt), с подставленными в такие формулы значениями и итоговые (вычисленные) значения Mt, м	Описание закрепления точки
	содержатся в Едином государственном реестре недвижимости		определены в результате выполнения комплексных кадастровых работ				
	X	Y	X	Y			
1	2	3	4	5	6	7	8
н1142У	–	–	49526 1.96	21690 15.86	Метод спутниковы х геодезическ их измерений (определени й)	$Mt=\sqrt{(0.07^2+0.07^2)}$ =0.10	–
н1144У	–	–	49526 4.52	21690 18.52	Метод спутниковы х геодезическ их измерений (определени й)	$Mt=\sqrt{(0.07^2+0.07^2)}$ =0.10	–
н1145У	–	–	49525 9.78	21690 23.34	Метод спутниковы х геодезическ их измерений (определени й)	$Mt=\sqrt{(0.07^2+0.07^2)}$ =0.10	–
н1143У	–	–	49525 7.13	21690 20.63	Метод спутниковы	$Mt=\sqrt{(0.07^2+0.07^2)}$ =0.10	–

					х геодезическ их измерений (определени й)		
н1142У	–	–	49526 1.96	21690 15.86	Метод спутниковы х геодезическ их измерений (определени й)	$Mt=\sqrt{(0.07^2+0.07^2)}$ =0.10	–

2. Сведения о частях границ уточняемого земельного участка с кадастровым номером 32:28:0015728:284

Обозначение части границ		Горизонтальное проложение (S), м	Описание прохождения части границ	Сведения о согласовании местоположения границ (согласовано/спорное)
от т.	до т.			
1	2	3	4	5
н1142У	н1144У	3.69	–	–
н1144У	н1145У	6.76	–	–
н1145У	н1143У	3.79	–	–
н1143У	н1142У	6.79	–	–

3. Сведения о характеристиках уточняемого земельного участка с кадастровым номером 32:28:0015728:284

№ п/п	Наименование характеристики земельного участка	Значение характеристики
1	2	3
1.	Адрес земельного участка	–
1.1	Сведения о местоположении земельного участка (при отсутствии адреса) в структурированном в соответствии с федеральной информационной адресной системой виде	Российская Федерация, Брянская обл.
1.2	Дополнительные сведения о местоположении земельного участка	городской округ Брянск, г. Брянск, территория ГО Бежичи-3, д 303
2.	Площадь земельного участка ± величина	25 кв.м ± 1.01 кв.м

	погрешности определения (вычисления) площади ($P \pm \Delta P$), м ²	
3.	Формула, примененная для вычисления предельной погрешности определения площади земельного участка с подставленными значениями и итоговые (вычисленные) значения (ΔP), м ²	$\Delta P = 2 * 0.10 * \sqrt{25} * \sqrt{((1 + 1.01^2)/(2 * 1.01))} = 1.01$
4.	Площадь земельного участка согласно сведениям Единого государственного реестра недвижимости ($P_{\text{кад}}$), м ²	24
5.	Оценка расхождения P и $P_{\text{кад}}$ ($P - P_{\text{кад}}$), м ²	1 кв.м
6.	Предельные минимальный и максимальный размеры земельного участка ($P_{\text{мин}}$ и $P_{\text{макс}}$), м ²	24
7.	Вид (виды) разрешенного использования	–
7.1	Дополнительные сведения об использовании земельного участка	–
8.	Кадастровый или иной государственный учетный номер (инвентарный) здания, сооружения, объекта незавершенного строительства, расположенного на земельном участке	32:28:0015728:1051
9.	Сведения о земельных участках (землях общего пользования, территории общего пользования), посредством которых обеспечивается доступ	–
10.	Иные сведения	–
4. Пояснения к сведениям об уточняемом земельном участке с кадастровым номером:		
<u>32:28:0015728:284</u>		
1.	–	

Сведения об уточняемых земельных участках

1. Сведения о характерных точках границ уточняемого земельного участка с кадастровым номером 32:28:0015728:285

Система координат МСК-32, зона 2

Зона № 2

Обозначение характерных точек границ	Координаты, м				Метод определения координат	Формулы, примененные для расчета средней квадратической погрешности определения координат характерных точек границ (Mt), с подставленными в такие формулы значениями и итоговые (вычисленные) значения Mt, м	Описание закрепления точки
	содержатся в Едином государственном реестре недвижимости		определены в результате выполнения комплексных кадастровых работ				
	X	Y	X	Y			
1	2	3	4	5	6	7	8
н1144У	–	–	49526 4.52	21690 18.52	Метод спутниковы х геодезическ их измерений (определени й)	$Mt=\sqrt{(0.07^2+0.07^2)}$ =0.10	–
н1146У	–	–	49526 6.97	21690 21.08	Метод спутниковы х геодезическ их измерений (определени й)	$Mt=\sqrt{(0.07^2+0.07^2)}$ =0.10	–
н1147У	–	–	49526 2.36	21690 25.51	Метод спутниковы х геодезическ их измерений (определени й)	$Mt=\sqrt{(0.07^2+0.07^2)}$ =0.10	–
н1145У	–	–	49525 9.78	21690 23.34	Метод спутниковы	$Mt=\sqrt{(0.07^2+0.07^2)}$ =0.10	–

					х геодезическ их измерений (определени й)		
н1144У	–	–	49526 4.52	21690 18.52	Метод спутниковы х геодезическ их измерений (определени й)	$Mt=\sqrt{(0.07^2+0.07^2)}$ =0.10	–

2. Сведения о частях границ уточняемого земельного участка с кадастровым номером 32:28:0015728:285

Обозначение части границ		Горизонтальное проложение (S), м	Описание прохождения части границ	Сведения о согласовании местоположения границ (согласовано/спорное)
от т.	до т.			
1	2	3	4	5
н1144У	н1146У	3.54	–	–
н1146У	н1147У	6.39	–	–
н1147У	н1145У	3.37	–	–
н1145У	н1144У	6.76	–	–

3. Сведения о характеристиках уточняемого земельного участка с кадастровым номером 32:28:0015728:285

№ п/п	Наименование характеристики земельного участка	Значение характеристики
1	2	3
1.	Адрес земельного участка	–
1.1	Сведения о местоположении земельного участка (при отсутствии адреса) в структурированном в соответствии с федеральной информационной адресной системой виде	Российская Федерация, Брянская обл.
1.2	Дополнительные сведения о местоположении земельного участка	городской округ Брянск, г. Брянск, территория ГО Бежичи-3, гараж 304
2.	Площадь земельного участка ± величина	23 кв.м ± 0.95 кв.м

	погрешности определения (вычисления) площади ($P \pm \Delta P$), м ²	
3.	Формула, примененная для вычисления предельной погрешности определения площади земельного участка с подставленными значениями и итоговые (вычисленные) значения (ΔP), м ²	$\Delta P = 2 * 0.10 * \sqrt{23} * \sqrt{((1 + 1.03^2)/(2 * 1.03))} = 0.95$
4.	Площадь земельного участка согласно сведениям Единого государственного реестра недвижимости ($P_{\text{кад}}$), м ²	22
5.	Оценка расхождения P и $P_{\text{кад}}$ ($P - P_{\text{кад}}$), м ²	1 кв.м
6.	Предельные минимальный и максимальный размеры земельного участка ($P_{\text{мин}}$ и $P_{\text{макс}}$), м ²	24
7.	Вид (виды) разрешенного использования	–
7.1	Дополнительные сведения об использовании земельного участка	–
8.	Кадастровый или иной государственный учетный номер (инвентарный) здания, сооружения, объекта незавершенного строительства, расположенного на земельном участке	32:28:0015728:1358
9.	Сведения о земельных участках (землях общего пользования, территории общего пользования), посредством которых обеспечивается доступ	–
10.	Иные сведения	–
4. Пояснения к сведениям об уточняемом земельном участке с кадастровым номером:		
<u>32:28:0015728:285</u>		
1.	–	

Сведения об уточняемых земельных участках

1. Сведения о характерных точках границ уточняемого земельного участка с кадастровым номером 32:28:0015728:286

Система координат МСК-32, зона 2

Зона № 2

Обозначение характерных точек границ	Координаты, м				Метод определения координат	Формулы, примененные для расчета средней квадратической погрешности определения координат характерных точек границ (Mt), с подставленными в такие формулы значениями и итоговые (вычисленные) значения Mt, м	Описание закрепления точки
	содержатся в Едином государственном реестре недвижимости		определены в результате выполнения комплексных кадастровых работ				
	X	Y	X	Y			
1	2	3	4	5	6	7	8
н1146У	–	–	49526 6.97	21690 21.08	Метод спутниковых геодезических измерений (определений)	$Mt = \sqrt{(0.07^2 + 0.07^2)}$ =0.10	–
н1148У	–	–	49526 9.49	21690 23.53	Метод спутниковых геодезических измерений (определений)	$Mt = \sqrt{(0.07^2 + 0.07^2)}$ =0.10	–
н1149У	–	–	49526 5.03	21690 28.11	Метод спутниковых геодезических измерений (определений)	$Mt = \sqrt{(0.07^2 + 0.07^2)}$ =0.10	–
н1147У	–	–	49526 2.36	21690 25.51	Метод спутниковых	$Mt = \sqrt{(0.07^2 + 0.07^2)}$ =0.10	–

					х геодезическ их измерений (определени й)		
н1146У	–	–	49526 6.97	21690 21.08	Метод спутниковы х геодезическ их измерений (определени й)	$Mt=\sqrt{(0.07^2+0.07^2)}$ =0.10	–

2. Сведения о частях границ уточняемого земельного участка с кадастровым номером 32:28:0015728:286

Обозначение части границ		Горизонтальное проложение (S), м	Описание прохождения части границ	Сведения о согласовании местоположения границ (согласовано/спорное)
от т.	до т.			
1	2	3	4	5
н1146У	н1148У	3.51	–	–
н1148У	н1149У	6.39	–	–
н1149У	н1147У	3.73	–	–
н1147У	н1146У	6.39	–	–

3. Сведения о характеристиках уточняемого земельного участка с кадастровым номером 32:28:0015728:286

№ п/п	Наименование характеристики земельного участка	Значение характеристики
1	2	3
1.	Адрес земельного участка	–
1.1	Сведения о местоположении земельного участка (при отсутствии адреса) в структурированном в соответствии с федеральной информационной адресной системой виде	Российская Федерация, Брянская обл.
1.2	Дополнительные сведения о местоположении земельного участка	городской округ Брянск, г. Брянск, территория ГО Бежичи-3, гараж 305
2.	Площадь земельного участка ± величина	23 кв.м ± 0.96 кв.м

	погрешности определения (вычисления) площади ($P \pm \Delta P$), м ²	
3.	Формула, примененная для вычисления предельной погрешности определения площади земельного участка с подставленными значениями и итоговые (вычисленные) значения (ΔP), м ²	$\Delta P = 2 * 0.10 * \sqrt{23} * \sqrt{((1 + 1.01^2)/(2 * 1.01))} = 0.96$
4.	Площадь земельного участка согласно сведениям Единого государственного реестра недвижимости ($P_{\text{кад}}$), м ²	23
5.	Оценка расхождения P и $P_{\text{кад}}$ ($P - P_{\text{кад}}$), м ²	0 кв.м
6.	Предельные минимальный и максимальный размеры земельного участка ($P_{\text{мин}}$ и $P_{\text{макс}}$), м ²	24
7.	Вид (виды) разрешенного использования	–
7.1	Дополнительные сведения об использовании земельного участка	–
8.	Кадастровый или иной государственный учетный номер (инвентарный) здания, сооружения, объекта незавершенного строительства, расположенного на земельном участке	–
9.	Сведения о земельных участках (землях общего пользования, территории общего пользования), посредством которых обеспечивается доступ	–
10.	Иные сведения	–
4. Пояснения к сведениям об уточняемом земельном участке с кадастровым номером: <u>32:28:0015728:286</u>		
1.	–	

Сведения об уточняемых земельных участках

1. Сведения о характерных точках границ уточняемого земельного участка с кадастровым номером 32:28:0015728:287

Система координат МСК-32, зона 2

Зона № 2

Обозначение характерных точек границ	Координаты, м				Метод определения координат	Формулы, примененные для расчета средней квадратической погрешности определения координат характерных точек границ (Mt), с подставленными в такие формулы значениями и итоговые (вычисленные) значения Mt, м	Описание закрепления точки
	содержатся в Едином государственном реестре недвижимости		определены в результате выполнения комплексных кадастровых работ				
	X	Y	X	Y			
1	2	3	4	5	6	7	8
н1148У	–	–	49526 9.49	21690 23.53	Метод спутниковых геодезических измерений (определений)	$Mt = \sqrt{(0.07^2 + 0.07^2)} = 0.10$	–
н1150У	–	–	49527 2.09	21690 26.19	Метод спутниковых геодезических измерений (определений)	$Mt = \sqrt{(0.07^2 + 0.07^2)} = 0.10$	–
н1151У	–	–	49526 7.63	21690 30.72	Метод спутниковых геодезических измерений (определений)	$Mt = \sqrt{(0.07^2 + 0.07^2)} = 0.10$	–
н1152У	–	–	49526 7.53	21690 30.82	Метод спутниковых	$Mt = \sqrt{(0.07^2 + 0.07^2)} = 0.10$	–

					х геодезическ их измерений (определени й)		
н1149У	–	–	49526 5.03	21690 28.11	Метод спутниковы х геодезическ их измерений (определени й)	$Mt=\sqrt{(0.07^2+0.07^2)}$ =0.10	–
н1148У	–	–	49526 9.49	21690 23.53	Метод спутниковы х геодезическ их измерений (определени й)	$Mt=\sqrt{(0.07^2+0.07^2)}$ =0.10	–

2. Сведения о частях границ уточняемого земельного участка с кадастровым номером 32:28:0015728:287

Обозначение части границ		Горизонтальное проложение (S), м	Описание прохождения части границ	Сведения о согласовании местоположения границ (согласовано/спорное)
от т.	до т.			
1	2	3	4	5
н1148У	н1150У	3.72	–	–
н1150У	н1151У	6.36	–	–
н1151У	н1152У	0.14	–	–
н1152У	н1149У	3.69	–	–
н1149У	н1148У	6.39	–	–

3. Сведения о характеристиках уточняемого земельного участка с кадастровым номером 32:28:0015728:287

№ п/п	Наименование характеристики земельного участка	Значение характеристики
1	2	3
1.	Адрес земельного участка	–

1.1	Сведения о местоположении земельного участка (при отсутствии адреса) в структурированном в соответствии с федеральной информационной адресной системой виде	Российская Федерация, Брянская обл.
1.2	Дополнительные сведения о местоположении земельного участка	городской округ Брянск, г. Брянск, территория ГО Бежичи-3, гараж 306
2.	Площадь земельного участка \pm величина погрешности определения (вычисления) площади ($P \pm \Delta P$), м ²	24 кв.м \pm 0.98 кв.м
3.	Формула, примененная для вычисления предельной погрешности определения площади земельного участка с подставленными значениями и итоговые (вычисленные) значения (ΔP), м ²	$\Delta P = 2 * 0.10 * \sqrt{24} * \sqrt{((1 + 1.03^2)/(2 * 1.03))} = 0.98$
4.	Площадь земельного участка согласно сведениям Единого государственного реестра недвижимости ($P_{\text{кад}}$), м ²	24
5.	Оценка расхождения P и $P_{\text{кад}}$ ($P - P_{\text{кад}}$), м ²	0 кв.м
6.	Предельные минимальный и максимальный размеры земельного участка ($P_{\text{мин}}$ и $P_{\text{макс}}$), м ²	24
7.	Вид (виды) разрешенного использования	–
7.1	Дополнительные сведения об использовании земельного участка	–
8.	Кадастровый или иной государственный учетный номер (инвентарный) здания, сооружения, объекта незавершенного строительства, расположенного на земельном участке	32:28:0015728:1368
9.	Сведения о земельных участках (землях общего пользования, территории общего пользования), посредством которых обеспечивается доступ	–
10.	Иные сведения	–
4. Пояснения к сведениям об уточняемом земельном участке с кадастровым номером:		
<u>32:28:0015728:287</u>		
1.	–	

Сведения об уточняемых земельных участках

1. Сведения о характерных точках границ уточняемого земельного участка с кадастровым номером 32:28:0015728:288

Система координат МСК-32, зона 2

Зона № 2

Обозначение характерных точек границ	Координаты, м				Метод определения координат	Формулы, примененные для расчета средней квадратической погрешности определения координат характерных точек границ (Mt), с подставленными в такие формулы значениями и итоговые (вычисленные) значения Mt, м	Описание закрепления точки
	содержатся в Едином государственном реестре недвижимости		определены в результате выполнения комплексных кадастровых работ				
	X	Y	X	Y			
1	2	3	4	5	6	7	8
н1153У	–	–	49527 4.69	21690 28.76	Метод спутниковы х геодезическ их измерений (определени й)	$Mt = \sqrt{(0.07^2 + 0.07^2)}$ =0.10	–
н1155У	–	–	49527 7.56	21690 31.83	Метод спутниковы х геодезическ их измерений (определени й)	$Mt = \sqrt{(0.07^2 + 0.07^2)}$ =0.10	–
н1156У	–	–	49527 2.83	21690 36.23	Метод спутниковы х геодезическ их измерений (определени й)	$Mt = \sqrt{(0.07^2 + 0.07^2)}$ =0.10	–
н1157У	–	–	49526 9.81	21690 33.38	Метод спутниковы	$Mt = \sqrt{(0.07^2 + 0.07^2)}$ =0.10	–

					х геодезическ их измерений (определени й)		
н1154У	–	–	49527 0.07	21690 33.12	Метод спутниковы х геодезическ их измерений (определени й)	$Mt=\sqrt{(0.07^2+0.07^2)}$ =0.10	–
н1153У	–	–	49527 4.69	21690 28.76	Метод спутниковы х геодезическ их измерений (определени й)	$Mt=\sqrt{(0.07^2+0.07^2)}$ =0.10	–

2. Сведения о частях границ уточняемого земельного участка с кадастровым номером 32:28:0015728:288

Обозначение части границ		Горизонтальное проложение (S), м	Описание прохождения части границ	Сведения о согласовании местоположения границ (согласовано/спорное)
от т.	до т.			
1	2	3	4	5
н1153У	н1155У	4.20	–	–
н1155У	н1156У	6.46	–	–
н1156У	н1157У	4.15	–	–
н1157У	н1154У	0.37	–	–
н1154У	н1153У	6.35	–	–

3. Сведения о характеристиках уточняемого земельного участка с кадастровым номером 32:28:0015728:288

№ п/п	Наименование характеристики земельного участка	Значение характеристики
1	2	3
1.	Адрес земельного участка	–

1.1	Сведения о местоположении земельного участка (при отсутствии адреса) в структурированном в соответствии с федеральной информационной адресной системой виде	Российская Федерация, Брянская обл.
1.2	Дополнительные сведения о местоположении земельного участка	городской округ Брянск, г. Брянск, территория ГО Бежичи-3, гараж 308
2.	Площадь земельного участка \pm величина погрешности определения (вычисления) площади ($P \pm \Delta P$), м ²	28 кв.м \pm 1.05 кв.м
3.	Формула, примененная для вычисления предельной погрешности определения площади земельного участка с подставленными значениями и итоговые (вычисленные) значения (ΔP), м ²	$\Delta P = 2 * 0.10 * \sqrt{28} * \sqrt{((1 + 1.04^2)/(2 * 1.04))} = 1.05$
4.	Площадь земельного участка согласно сведениям Единого государственного реестра недвижимости ($P_{\text{кад}}$), м ²	24
5.	Оценка расхождения P и $P_{\text{кад}}$ ($P - P_{\text{кад}}$), м ²	4 кв.м
6.	Предельные минимальный и максимальный размеры земельного участка ($P_{\text{мин}}$ и $P_{\text{макс}}$), м ²	24
7.	Вид (виды) разрешенного использования	–
7.1	Дополнительные сведения об использовании земельного участка	–
8.	Кадастровый или иной государственный учетный номер (инвентарный) здания, сооружения, объекта незавершенного строительства, расположенного на земельном участке	–
9.	Сведения о земельных участках (землях общего пользования, территории общего пользования), посредством которых обеспечивается доступ	–
10.	Иные сведения	–
4. Пояснения к сведениям об уточняемом земельном участке с кадастровым номером:		
<u>32:28:0015728:288</u>		
1.	–	

Сведения об уточняемых земельных участках

1. Сведения о характерных точках границ уточняемого земельного участка с кадастровым номером 32:28:0015728:593

Система координат МСК-32, зона 2

Зона № 2

Обозначение характерных точек границ	Координаты, м				Метод определения координат	Формулы, примененные для расчета средней квадратической погрешности определения координат характерных точек границ (Mt), с подставленными в такие формулы значениями и итоговые (вычисленные) значения Mt, м	Описание закрепления точки
	содержатся в Едином государственном реестре недвижимости		определены в результате выполнения комплексных кадастровых работ				
	X	Y	X	Y			
1	2	3	4	5	6	7	8
н1155У	–	–	49527 7.56	21690 31.83	Метод спутниковых геодезических измерений (определений)	$Mt = \sqrt{(0.07^2 + 0.07^2)} = 0.10$	–
н1158У	–	–	49527 9.94	21690 34.42	Метод спутниковых геодезических измерений (определений)	$Mt = \sqrt{(0.07^2 + 0.07^2)} = 0.10$	–
н1159У	–	–	49527 5.31	21690 38.81	Метод спутниковых геодезических измерений (определений)	$Mt = \sqrt{(0.07^2 + 0.07^2)} = 0.10$	–
н1160У	–	–	49527 5.18	21690 38.95	Метод спутниковых	$Mt = \sqrt{(0.07^2 + 0.07^2)} = 0.10$	–

					х геодезическ их измерений (определени й)		
н1156У	–	–	49527 2.83	21690 36.23	Метод спутниковы х геодезическ их измерений (определени й)	$Mt=\sqrt{(0.07^2+0.07^2)}$ =0.10	–
н1155У	–	–	49527 7.56	21690 31.83	Метод спутниковы х геодезическ их измерений (определени й)	$Mt=\sqrt{(0.07^2+0.07^2)}$ =0.10	–

2. Сведения о частях границ уточняемого земельного участка с кадастровым номером 32:28:0015728:593

Обозначение части границ		Горизонтальное проложение (S), м	Описание прохождения части границ	Сведения о согласовании местоположения границ (согласовано/спорное)
от т.	до т.			
1	2	3	4	5
н1155У	н1158У	3.52	–	–
н1158У	н1159У	6.38	–	–
н1159У	н1160У	0.19	–	–
н1160У	н1156У	3.59	–	–
н1156У	н1155У	6.46	–	–

3. Сведения о характеристиках уточняемого земельного участка с кадастровым номером 32:28:0015728:593

№ п/п	Наименование характеристики земельного участка	Значение характеристики
1	2	3
1.	Адрес земельного участка	–

1.1	Сведения о местоположении земельного участка (при отсутствии адреса) в структурированном в соответствии с федеральной информационной адресной системой виде	Российская Федерация, Брянская обл.
1.2	Дополнительные сведения о местоположении земельного участка	городской округ Брянск, г. Брянск, территория ГО Бежичи-3, д 309
2.	Площадь земельного участка \pm величина погрешности определения (вычисления) площади ($P \pm \Delta P$), м ²	23 кв.м \pm 0.96 кв.м
3.	Формула, примененная для вычисления предельной погрешности определения площади земельного участка с подставленными значениями и итоговые (вычисленные) значения (ΔP), м ²	$\Delta P = 2 * 0.10 * \sqrt{23} * \sqrt{((1 + 1.00^2)/(2 * 1.00))} = 0.96$
4.	Площадь земельного участка согласно сведениям Единого государственного реестра недвижимости ($P_{\text{кад}}$), м ²	23
5.	Оценка расхождения P и $P_{\text{кад}}$ ($P - P_{\text{кад}}$), м ²	0 кв.м
6.	Предельные минимальный и максимальный размеры земельного участка ($P_{\text{мин}}$ и $P_{\text{макс}}$), м ²	24
7.	Вид (виды) разрешенного использования	–
7.1	Дополнительные сведения об использовании земельного участка	–
8.	Кадастровый или иной государственный учетный номер (инвентарный) здания, сооружения, объекта незавершенного строительства, расположенного на земельном участке	32:28:0015728:645
9.	Сведения о земельных участках (землях общего пользования, территории общего пользования), посредством которых обеспечивается доступ	–
10.	Иные сведения	–
4. Пояснения к сведениям об уточняемом земельном участке с кадастровым номером:		
<u>32:28:0015728:593</u>		
1.	–	

Сведения об уточняемых земельных участках

1. Сведения о характерных точках границ уточняемого земельного участка с кадастровым номером 32:28:0015728:289

Система координат МСК-32, зона 2

Зона № 2

Обозначение характерных точек границ	Координаты, м				Метод определения координат	Формулы, примененные для расчета средней квадратической погрешности определения координат характерных точек границ (Mt), с подставленными в такие формулы значениями и итоговые (вычисленные) значения Mt, м	Описание закрепления точки
	содержатся в Едином государственном реестре недвижимости		определены в результате выполнения комплексных кадастровых работ				
	X	Y	X	Y			
1	2	3	4	5	6	7	8
н1158У	–	–	49527 9.94	21690 34.42	Метод спутниковы х геодезическ их измерений (определени й)	$Mt=\sqrt{(0.07^2+0.07^2)}$ =0.10	–
н1161У	–	–	49528 2.43	21690 37.04	Метод спутниковы х геодезическ их измерений (определени й)	$Mt=\sqrt{(0.07^2+0.07^2)}$ =0.10	–
н1152У	–	–	49527 8.04	21690 41.11	Метод спутниковы х геодезическ их измерений (определени й)	$Mt=\sqrt{(0.07^2+0.07^2)}$ =0.10	–
н1163У	–	–	49527 7.82	21690 41.27	Метод спутниковы	$Mt=\sqrt{(0.07^2+0.07^2)}$ =0.10	–

					х геодезическ их измерений (определени й)		
н1159У	–	–	49527 5.31	21690 38.81	Метод спутниковы х геодезическ их измерений (определени й)	$Mt=\sqrt{(0.07^2+0.07^2)}$ =0.10	–
н1158У	–	–	49527 9.94	21690 34.42	Метод спутниковы х геодезическ их измерений (определени й)	$Mt=\sqrt{(0.07^2+0.07^2)}$ =0.10	–

2. Сведения о частях границ уточняемого земельного участка с кадастровым номером 32:28:0015728:289

Обозначение части границ		Горизонтальное проложение (S), м	Описание прохождения части границ	Сведения о согласовании местоположения границ (согласовано/спорное)
от т.	до т.			
1	2	3	4	5
н1158У	н1161У	3.61	–	–
н1161У	н1152У	5.99	–	–
н1152У	н1163У	0.27	–	–
н1163У	н1159У	3.51	–	–
н1159У	н1158У	6.38	–	–

3. Сведения о характеристиках уточняемого земельного участка с кадастровым номером 32:28:0015728:289

№ п/п	Наименование характеристики земельного участка	Значение характеристики
1	2	3
1.	Адрес земельного участка	–

1.1	Сведения о местоположении земельного участка (при отсутствии адреса) в структурированном в соответствии с федеральной информационной адресной системой виде	Российская Федерация, Брянская обл.
1.2	Дополнительные сведения о местоположении земельного участка	городской округ Брянск, г. Брянск, территория ГО Бежичи-3, гараж 310
2.	Площадь земельного участка \pm величина погрешности определения (вычисления) площади ($P \pm \Delta P$), м ²	23 кв.м \pm 0.95 кв.м
3.	Формула, примененная для вычисления предельной погрешности определения площади земельного участка с подставленными значениями и итоговые (вычисленные) значения (ΔP), м ²	$\Delta P = 2 * 0.10 * \sqrt{23} * \sqrt{((1 + 1.04^2)/(2 * 1.04))} = 0.95$
4.	Площадь земельного участка согласно сведениям Единого государственного реестра недвижимости ($P_{\text{кад}}$), м ²	23
5.	Оценка расхождения P и $P_{\text{кад}}$ ($P - P_{\text{кад}}$), м ²	0 кв.м
6.	Предельные минимальный и максимальный размеры земельного участка ($P_{\text{мин}}$ и $P_{\text{макс}}$), м ²	24
7.	Вид (виды) разрешенного использования	–
7.1	Дополнительные сведения об использовании земельного участка	–
8.	Кадастровый или иной государственный учетный номер (инвентарный) здания, сооружения, объекта незавершенного строительства, расположенного на земельном участке	32:28:0015728:1118
9.	Сведения о земельных участках (землях общего пользования, территории общего пользования), посредством которых обеспечивается доступ	–
10.	Иные сведения	–
4. Пояснения к сведениям об уточняемом земельном участке с кадастровым номером:		
<u>32:28:0015728:289</u>		
1.	–	

Сведения об уточняемых земельных участках

1. Сведения о характерных точках границ уточняемого земельного участка с кадастровым номером 32:28:0015728:293

Система координат МСК-32, зона 2

Зона № 2

Обозначение характерных точек границ	Координаты, м				Метод определения координат	Формулы, примененные для расчета средней квадратической погрешности определения координат характерных точек границ (Mt), с подставленными в такие формулы значениями и итоговые (вычисленные) значения Mt, м	Описание закрепления точки
	содержатся в Едином государственном реестре недвижимости		определены в результате выполнения комплексных кадастровых работ				
	X	Y	X	Y			
1	2	3	4	5	6	7	8
н1166У	–	–	49539 3.85	21691 19.63	Метод спутниковы х геодезическ их измерений (определени й)	$Mt=\sqrt{(0.07^2+0.07^2)}$ =0.10	–
н1169У	–	–	49539 4.45	21691 20.17	Метод спутниковы х геодезическ их измерений (определени й)	$Mt=\sqrt{(0.07^2+0.07^2)}$ =0.10	–
н1170У	–	–	49539 7.04	21691 22.48	Метод спутниковы х геодезическ их измерений (определени й)	$Mt=\sqrt{(0.07^2+0.07^2)}$ =0.10	–
н1171У	–	–	49539 1.78	21691 28.23	Метод спутниковы	$Mt=\sqrt{(0.07^2+0.07^2)}$ =0.10	–

					х геодезическ их измерений (определени й)		
н1167У	–	–	49538 8.55	21691 25.13	Метод спутниковы х геодезическ их измерений (определени й)	$Mt=\sqrt{(0.07^2+0.07^2)}$ =0.10	–
н1166У	–	–	49539 3.85	21691 19.63	Метод спутниковы х геодезическ их измерений (определени й)	$Mt=\sqrt{(0.07^2+0.07^2)}$ =0.10	–

2. Сведения о частях границ уточняемого земельного участка с кадастровым номером 32:28:0015728:293

Обозначение части границ		Горизонтальное проложение (S), м	Описание прохождения части границ	Сведения о согласовании местоположения границ (согласовано/спорное)
от т.	до т.			
1	2	3	4	5
н1166У	н1169У	0.81	–	–
н1169У	н1170У	3.47	–	–
н1170У	н1171У	7.79	–	–
н1171У	н1167У	4.48	–	–
н1167У	н1166У	7.64	–	–

3. Сведения о характеристиках уточняемого земельного участка с кадастровым номером 32:28:0015728:293

№ п/п	Наименование характеристики земельного участка	Значение характеристики
1	2	3
1.	Адрес земельного участка	–

1.1	Сведения о местоположении земельного участка (при отсутствии адреса) в структурированном в соответствии с федеральной информационной адресной системой виде	Российская Федерация, Брянская обл.
1.2	Дополнительные сведения о местоположении земельного участка	городской округ Брянск, г. Брянск, территория ГО Бежичи-3, гараж 316
2.	Площадь земельного участка \pm величина погрешности определения (вычисления) площади ($P \pm \Delta P$), м ²	34 кв.м \pm 1.16 кв.м
3.	Формула, примененная для вычисления предельной погрешности определения площади земельного участка с подставленными значениями и итоговые (вычисленные) значения (ΔP), м ²	$\Delta P = 2 * 0.10 * \sqrt{34} * \sqrt{((1 + 1.01^2)/(2 * 1.01))} = 1.16$
4.	Площадь земельного участка согласно сведениям Единого государственного реестра недвижимости ($P_{\text{кад}}$), м ²	36
5.	Оценка расхождения P и $P_{\text{кад}}$ ($P - P_{\text{кад}}$), м ²	2 кв.м
6.	Предельные минимальный и максимальный размеры земельного участка ($P_{\text{мин}}$ и $P_{\text{макс}}$), м ²	24
7.	Вид (виды) разрешенного использования	–
7.1	Дополнительные сведения об использовании земельного участка	–
8.	Кадастровый или иной государственный учетный номер (инвентарный) здания, сооружения, объекта незавершенного строительства, расположенного на земельном участке	32:28:0015728:1112
9.	Сведения о земельных участках (землях общего пользования, территории общего пользования), посредством которых обеспечивается доступ	–
10.	Иные сведения	–
4. Пояснения к сведениям об уточняемом земельном участке с кадастровым номером:		
<u>32:28:0015728:293</u>		
1.	–	

Сведения об уточняемых земельных участках

1. Сведения о характерных точках границ уточняемого земельного участка с кадастровым номером 32:28:0015728:297

Система координат МСК-32, зона 2

Зона № 2

Обозначение характерных точек границ	Координаты, м				Метод определения координат	Формулы, примененные для расчета средней квадратической погрешности определения координат характерных точек границ (Mt), с подставленными в такие формулы значениями и итоговые (вычисленные) значения Mt, м	Описание закрепления точки
	содержатся в Едином государственном реестре недвижимости		определены в результате выполнения комплексных кадастровых работ				
	X	Y	X	Y			
1	2	3	4	5	6	7	8
н1178У	–	–	49540 8.32	21691 05.43	Метод спутниковых геодезических измерений (определений)	$Mt = \sqrt{(0.07^2 + 0.07^2)}$ =0.10	–
н1176У	–	–	49540 5.49	21691 08.48	Метод спутниковых геодезических измерений (определений)	$Mt = \sqrt{(0.07^2 + 0.07^2)}$ =0.10	–
н606У	–	–	49540 1.06	21691 04.22	Метод спутниковых геодезических измерений (определений)	$Mt = \sqrt{(0.07^2 + 0.07^2)}$ =0.10	–
н605У	–	–	49540 3.11	21691 02.00	Метод спутниковых	$Mt = \sqrt{(0.07^2 + 0.07^2)}$ =0.10	–

					х геодезическ их измерений (определени й)		
н609У	–	–	49540 3.86	21691 01.23	Метод спутниковы х геодезическ их измерений (определени й)	$Mt=\sqrt{(0.07^2+0.07^2)}$ =0.10	–
н1178У	–	–	49540 8.32	21691 05.43	Метод спутниковы х геодезическ их измерений (определени й)	$Mt=\sqrt{(0.07^2+0.07^2)}$ =0.10	–

2. Сведения о частях границ уточняемого земельного участка с кадастровым номером 32:28:0015728:297

Обозначение части границ		Горизонтальное проложение (S), м	Описание прохождения части границ	Сведения о согласовании местоположения границ (согласовано/спорное)
от т.	до т.			
1	2	3	4	5
н1178У	н1176У	4.16	–	–
н1176У	н606У	6.15	–	–
н606У	н605У	3.02	–	–
н605У	н609У	1.07	–	–
н609У	н1178У	6.13	–	–

3. Сведения о характеристиках уточняемого земельного участка с кадастровым номером 32:28:0015728:297

№ п/п	Наименование характеристики земельного участка	Значение характеристики
1	2	3
1.	Адрес земельного участка	–

1.1	Сведения о местоположении земельного участка (при отсутствии адреса) в структурированном в соответствии с федеральной информационной адресной системой виде	Российская Федерация, Брянская обл.
1.2	Дополнительные сведения о местоположении земельного участка	городской округ Брянск, г. Брянск, территория ГО Бежичи-3, гараж 322
2.	Площадь земельного участка \pm величина погрешности определения (вычисления) площади ($P \pm \Delta P$), м ²	25 кв.м \pm 1.01 кв.м
3.	Формула, примененная для вычисления предельной погрешности определения площади земельного участка с подставленными значениями и итоговые (вычисленные) значения (ΔP), м ²	$\Delta P = 2 * 0.10 * \sqrt{25} * \sqrt{((1 + 1.00^2)/(2 * 1.00))} = 1.01$
4.	Площадь земельного участка согласно сведениям Единого государственного реестра недвижимости ($P_{\text{кад}}$), м ²	24
5.	Оценка расхождения P и $P_{\text{кад}}$ ($P - P_{\text{кад}}$), м ²	1 кв.м
6.	Предельные минимальный и максимальный размеры земельного участка ($P_{\text{мин}}$ и $P_{\text{макс}}$), м ²	24
7.	Вид (виды) разрешенного использования	–
7.1	Дополнительные сведения об использовании земельного участка	–
8.	Кадастровый или иной государственный учетный номер (инвентарный) здания, сооружения, объекта незавершенного строительства, расположенного на земельном участке	32:28:0015728:1053
9.	Сведения о земельных участках (землях общего пользования, территории общего пользования), посредством которых обеспечивается доступ	–
10.	Иные сведения	–
4. Пояснения к сведениям об уточняемом земельном участке с кадастровым номером:		
<u>32:28:0015728:297</u>		
1.	–	

Сведения об уточняемых земельных участках

1. Сведения о характерных точках границ уточняемого земельного участка с кадастровым номером 32:28:0015728:298

Система координат МСК-32, зона 2

Зона № 2

Обозначение характерных точек границ	Координаты, м				Метод определения координат	Формулы, примененные для расчета средней квадратической погрешности определения координат характерных точек границ (Mt), с подставленными в такие формулы значениями и итоговые (вычисленные) значения Mt, м	Описание закрепления точки
	содержатся в Едином государственном реестре недвижимости		определены в результате выполнения комплексных кадастровых работ				
	X	Y	X	Y			
1	2	3	4	5	6	7	8
н1179У	–	–	49541 0.97	21691 02.75	Метод спутниковы х геодезическ их измерений (определени й)	$Mt=\sqrt{(0.07^2+0.07^2)}$ =0.10	–
н1178У	–	–	49540 8.32	21691 05.43	Метод спутниковы х геодезическ их измерений (определени й)	$Mt=\sqrt{(0.07^2+0.07^2)}$ =0.10	–
н609У	–	–	49540 3.86	21691 01.23	Метод спутниковы х геодезическ их измерений (определени й)	$Mt=\sqrt{(0.07^2+0.07^2)}$ =0.10	–
н608У	–	–	49540 5.66	21690 99.40	Метод спутниковы	$Mt=\sqrt{(0.07^2+0.07^2)}$ =0.10	–

					х геодезическ их измерений (определени й)		
н612У	–	–	49540 6.58	21690 98.44	Метод спутниковы х геодезическ их измерений (определени й)	$Mt=\sqrt{(0.07^2+0.07^2)}$ =0.10	–
н1179У	–	–	49541 0.97	21691 02.75	Метод спутниковы х геодезическ их измерений (определени й)	$Mt=\sqrt{(0.07^2+0.07^2)}$ =0.10	–

2. Сведения о частях границ уточняемого земельного участка с кадастровым номером 32:28:0015728:298

Обозначение части границ		Горизонтальное проложение (S), м	Описание прохождения части границ	Сведения о согласовании местоположения границ (согласовано/спорное)
от т.	до т.			
1	2	3	4	5
н1179У	н1178У	3.77	–	–
н1178У	н609У	6.13	–	–
н609У	н608У	2.57	–	–
н608У	н612У	1.33	–	–
н612У	н1179У	6.15	–	–

3. Сведения о характеристиках уточняемого земельного участка с кадастровым номером 32:28:0015728:298

№ п/п	Наименование характеристики земельного участка	Значение характеристики
1	2	3
1.	Адрес земельного участка	–

1.1	Сведения о местоположении земельного участка (при отсутствии адреса) в структурированном в соответствии с федеральной информационной адресной системой виде	Российская Федерация, Брянская обл.
1.2	Дополнительные сведения о местоположении земельного участка	городской округ Брянск, г. Брянск, территория ГО Бежичи-3, гараж 323
2.	Площадь земельного участка \pm величина погрешности определения (вычисления) площади ($P \pm \Delta P$), м ²	24 кв.м \pm 0.97 кв.м
3.	Формула, примененная для вычисления предельной погрешности определения площади земельного участка с подставленными значениями и итоговые (вычисленные) значения (ΔP), м ²	$\Delta P = 2 * 0.10 * \sqrt{24} * \sqrt{((1 + 1.02^2)/(2 * 1.02))} = 0.97$
4.	Площадь земельного участка согласно сведениям Единого государственного реестра недвижимости ($P_{\text{кад}}$), м ²	24
5.	Оценка расхождения P и $P_{\text{кад}}$ ($P - P_{\text{кад}}$), м ²	0 кв.м
6.	Предельные минимальный и максимальный размеры земельного участка ($P_{\text{мин}}$ и $P_{\text{макс}}$), м ²	24
7.	Вид (виды) разрешенного использования	–
7.1	Дополнительные сведения об использовании земельного участка	–
8.	Кадастровый или иной государственный учетный номер (инвентарный) здания, сооружения, объекта незавершенного строительства, расположенного на земельном участке	32:28:0015728:1069
9.	Сведения о земельных участках (землях общего пользования, территории общего пользования), посредством которых обеспечивается доступ	–
10.	Иные сведения	–
4. Пояснения к сведениям об уточняемом земельном участке с кадастровым номером:		
<u>32:28:0015728:298</u>		
1.	–	

Сведения об уточняемых земельных участках

1. Сведения о характерных точках границ уточняемого земельного участка с кадастровым номером 32:28:0015728:300

Система координат МСК-32, зона 2

Зона № 2

Обозначение характерных точек границ	Координаты, м				Метод определения координат	Формулы, примененные для расчета средней квадратической погрешности определения координат характерных точек границ (Mt), с подставленными в такие формулы значениями и итоговые (вычисленные) значения Mt, м	Описание закрепления точки
	содержатся в Едином государственном реестре недвижимости		определены в результате выполнения комплексных кадастровых работ				
	X	Y	X	Y			
1	2	3	4	5	6	7	8
н1180У	–	–	49541 6.99	21690 96.78	Метод спутниковы х геодезическ их измерений (определени й)	$Mt = \sqrt{(0.07^2 + 0.07^2)}$ =0.10	–
н1181У	–	–	49541 3.82	21690 99.77	Метод спутниковы х геодезическ их измерений (определени й)	$Mt = \sqrt{(0.07^2 + 0.07^2)}$ =0.10	–
н615У	–	–	49540 9.39	21690 95.57	Метод спутниковы х геодезическ их измерений (определени й)	$Mt = \sqrt{(0.07^2 + 0.07^2)}$ =0.10	–
н614У	–	–	49541 0.56	21690 94.40	Метод спутниковы	$Mt = \sqrt{(0.07^2 + 0.07^2)}$ =0.10	–

					х геодезическ их измерений (определени й)		
н618У	–	–	49541 2.56	21690 92.37	Метод спутниковы х геодезическ их измерений (определени й)	$Mt=\sqrt{(0.07^2+0.07^2)}$ =0.10	–
н1180У	–	–	49541 6.99	21690 96.78	Метод спутниковы х геодезическ их измерений (определени й)	$Mt=\sqrt{(0.07^2+0.07^2)}$ =0.10	–

2. Сведения о частях границ уточняемого земельного участка с кадастровым номером 32:28:0015728:300

Обозначение части границ		Горизонтальное проложение (S), м	Описание прохождения части границ	Сведения о согласовании местоположения границ (согласовано/спорное)
от т.	до т.			
1	2	3	4	5
н1180У	н1181У	4.36	–	–
н1181У	н615У	6.10	–	–
н615У	н614У	1.65	–	–
н614У	н618У	2.85	–	–
н618У	н1180У	6.25	–	–

3. Сведения о характеристиках уточняемого земельного участка с кадастровым номером 32:28:0015728:300

№ п/п	Наименование характеристики земельного участка	Значение характеристики
1	2	3
1.	Адрес земельного участка	–

1.1	Сведения о местоположении земельного участка (при отсутствии адреса) в структурированном в соответствии с федеральной информационной адресной системой виде	Российская Федерация, Брянская обл.
1.2	Дополнительные сведения о местоположении земельного участка	городской округ Брянск, г. Брянск, территория ГО Бежичи-3, гараж 325
2.	Площадь земельного участка \pm величина погрешности определения (вычисления) площади ($P \pm \Delta P$), м ²	27 кв.м \pm 1.05 кв.м
3.	Формула, примененная для вычисления предельной погрешности определения площади земельного участка с подставленными значениями и итоговые (вычисленные) значения (ΔP), м ²	$\Delta P = 2 * 0.10 * \sqrt{27} * \sqrt{((1 + 1.03^2)/(2 * 1.03))} = 1.05$
4.	Площадь земельного участка согласно сведениям Единого государственного реестра недвижимости ($P_{\text{кад}}$), м ²	27
5.	Оценка расхождения P и $P_{\text{кад}}$ ($P - P_{\text{кад}}$), м ²	0 кв.м
6.	Предельные минимальный и максимальный размеры земельного участка ($P_{\text{мин}}$ и $P_{\text{макс}}$), м ²	24
7.	Вид (виды) разрешенного использования	–
7.1	Дополнительные сведения об использовании земельного участка	–
8.	Кадастровый или иной государственный учетный номер (инвентарный) здания, сооружения, объекта незавершенного строительства, расположенного на земельном участке	32:28:0015728:1365
9.	Сведения о земельных участках (землях общего пользования, территории общего пользования), посредством которых обеспечивается доступ	–
10.	Иные сведения	–
4. Пояснения к сведениям об уточняемом земельном участке с кадастровым номером:		
<u>32:28:0015728:300</u>		
1.	–	

Сведения об уточняемых земельных участках

1. Сведения о характерных точках границ уточняемого земельного участка с кадастровым номером 32:28:0015728:303

Система координат МСК-32, зона 2

Зона № 2

Обозначение характерных точек границ	Координаты, м				Метод определения координат	Формулы, примененные для расчета средней квадратической погрешности определения координат характерных точек границ (Mt), с подставленными в такие формулы значениями и итоговые (вычисленные) значения Mt, м	Описание закрепления точки
	содержатся в Едином государственном реестре недвижимости		определены в результате выполнения комплексных кадастровых работ				
	X	Y	X	Y			
1	2	3	4	5	6	7	8
н1186У	–	–	49544 1.19	21690 71.97	Метод спутниковы х геодезическ их измерений (определени й)	$Mt = \sqrt{(0.07^2 + 0.07^2)}$ =0.10	–
88	–	–	49543 5.93	21690 77.35	Метод спутниковы х геодезическ их измерений (определени й)	$Mt = \sqrt{(0.07^2 + 0.07^2)}$ =0.10	–
45	–	–	49543 1.53	21690 72.85	Метод спутниковы х геодезическ их измерений (определени й)	$Mt = \sqrt{(0.07^2 + 0.07^2)}$ =0.10	–
н634У	–	–	49543 1.65	21690 72.72	Метод спутниковы	$Mt = \sqrt{(0.07^2 + 0.07^2)}$ =0.10	–

					х геодезическ их измерений (определени й)		
н636У	–	–	49543 5.08	21690 69.05	Метод спутниковы х геодезическ их измерений (определени й)	$Mt=\sqrt{(0.07^2+0.07^2)}$ =0.10	–
н639У	–	–	49543 6.69	21690 67.39	Метод спутниковы х геодезическ их измерений (определени й)	$Mt=\sqrt{(0.07^2+0.07^2)}$ =0.10	–
н1186У	–	–	49544 1.19	21690 71.97	Метод спутниковы х геодезическ их измерений (определени й)	$Mt=\sqrt{(0.07^2+0.07^2)}$ =0.10	–

2. Сведения о частях границ уточняемого земельного участка с кадастровым номером 32:28:0015728:303

Обозначение части границ		Горизонтальное проложение (S), м	Описание прохождения части границ	Сведения о согласовании местоположения границ (согласовано/спорное)
от т.	до т.			
1	2	3	4	5
н1186У	88	7.52	–	–
88	45	6.29	–	–
45	н634У	0.18	–	–
н634У	н636У	5.02	–	–
н636У	н639У	2.31	–	–

н639У	н1186У	6.42	–	–
3. Сведения о характеристиках уточняемого земельного участка с кадастровым номером 32:28:0015728:303				
№ п/п	Наименование характеристики земельного участка	Значение характеристики		
1	2	3		
1.	Адрес земельного участка	–		
1.1	Сведения о местоположении земельного участка (при отсутствии адреса) в структурированном в соответствии с федеральной информационной адресной системой виде	Российская Федерация, Брянская обл.		
1.2	Дополнительные сведения о местоположении земельного участка	городской округ Брянск, г. Брянск, территория ГО Бежичи-3, гараж 332		
2.	Площадь земельного участка \pm величина погрешности определения (вычисления) площади ($P \pm \Delta P$), м ²	48 кв.м \pm 1.38 кв.м		
3.	Формула, примененная для вычисления предельной погрешности определения площади земельного участка с подставленными значениями и итоговые (вычисленные) значения (ΔP), м ²	$\Delta P = 2 * 0.10 * \sqrt{48} * \sqrt{((1 + 1.03^2)/(2 * 1.03))} = 1.38$		
4.	Площадь земельного участка согласно сведениям Единого государственного реестра недвижимости ($P_{\text{кад}}$), м ²	48		
5.	Оценка расхождения P и $P_{\text{кад}}$ ($P - P_{\text{кад}}$), м ²	0 кв.м		
6.	Предельные минимальный и максимальный размеры земельного участка ($P_{\text{мин}}$ и $P_{\text{макс}}$), м ²	24		
7.	Вид (виды) разрешенного использования	–		
7.1	Дополнительные сведения об использовании земельного участка	–		
8.	Кадастровый или иной государственный учетный номер (инвентарный) здания, сооружения, объекта незавершенного строительства, расположенного на земельном участке	32:28:0015728:1382		
9.	Сведения о земельных участках (землях общего пользования, территории общего пользования), посредством которых обеспечивается доступ	–		

10.	Иные сведения	—
4. Пояснения к сведениям об уточняемом земельном участке с кадастровым номером: <u>32:28:0015728:303</u>		
1.	—	

Сведения об уточняемых земельных участках

1. Сведения о характерных точках границ уточняемого земельного участка с кадастровым номером 32:28:0015728:304

Система координат МСК-32, зона 2

Зона № 2

Обозначение характерных точек границ	Координаты, м				Метод определения координат	Формулы, примененные для расчета средней квадратической погрешности определения координат характерных точек границ (Mt), с подставленными в такие формулы значениями и итоговые (вычисленные) значения Mt, м	Описание закрепления точки
	содержатся в Едином государственном реестре недвижимости		определены в результате выполнения комплексных кадастровых работ				
	X	Y	X	Y			
1	2	3	4	5	6	7	8
н1187У	–	–	49544 4.84	21690 68.31	Метод спутниковых геодезических измерений (определений)	$Mt = \sqrt{(0.07^2 + 0.07^2)} = 0.10$	–
н1186У	–	–	49544 1.19	21690 71.97	Метод спутниковых геодезических измерений (определений)	$Mt = \sqrt{(0.07^2 + 0.07^2)} = 0.10$	–
н639У	–	–	49543 6.69	21690 67.39	Метод спутниковых геодезических измерений (определений)	$Mt = \sqrt{(0.07^2 + 0.07^2)} = 0.10$	–
н638У	–	–	49543 8.70	21690 65.33	Метод спутниковых	$Mt = \sqrt{(0.07^2 + 0.07^2)} = 0.10$	–

					х геодезическ их измерений (определени й)		
н642У	–	–	49544 0.35	21690 63.74	Метод спутниковы х геодезическ их измерений (определени й)	$Mt=\sqrt{(0.07^2+0.07^2)}$ =0.10	–
н1187У	–	–	49544 4.84	21690 68.31	Метод спутниковы х геодезическ их измерений (определени й)	$Mt=\sqrt{(0.07^2+0.07^2)}$ =0.10	–

2. Сведения о частях границ уточняемого земельного участка с кадастровым номером 32:28:0015728:304

Обозначение части границ		Горизонтальное проложение (S), м	Описание прохождения части границ	Сведения о согласовании местоположения границ (согласовано/спорное)
от т.	до т.			
1	2	3	4	5
н1187У	н1186У	5.17	–	–
н1186У	н639У	6.42	–	–
н639У	н638У	2.88	–	–
н638У	н642У	2.29	–	–
н642У	н1187У	6.41	–	–

3. Сведения о характеристиках уточняемого земельного участка с кадастровым номером 32:28:0015728:304

№ п/п	Наименование характеристики земельного участка	Значение характеристики
1	2	3
1.	Адрес земельного участка	–

1.1	Сведения о местоположении земельного участка (при отсутствии адреса) в структурированном в соответствии с федеральной информационной адресной системой виде	Российская Федерация, Брянская обл.
1.2	Дополнительные сведения о местоположении земельного участка	городской округ Брянск, г. Брянск, территория ГО Бежичи-3, гараж 333
2.	Площадь земельного участка \pm величина погрешности определения (вычисления) площади ($P \pm \Delta P$), м ²	33 кв.м \pm 1.15 кв.м
3.	Формула, примененная для вычисления предельной погрешности определения площади земельного участка с подставленными значениями и итоговые (вычисленные) значения (ΔP), м ²	$\Delta P = 2 * 0.10 * \sqrt{33} * \sqrt{((1 + 1.01^2)/(2 * 1.01))} = 1.15$
4.	Площадь земельного участка согласно сведениям Единого государственного реестра недвижимости ($P_{\text{кад}}$), м ²	32
5.	Оценка расхождения P и $P_{\text{кад}}$ ($P - P_{\text{кад}}$), м ²	1 кв.м
6.	Предельные минимальный и максимальный размеры земельного участка ($P_{\text{мин}}$ и $P_{\text{макс}}$), м ²	24
7.	Вид (виды) разрешенного использования	–
7.1	Дополнительные сведения об использовании земельного участка	–
8.	Кадастровый или иной государственный учетный номер (инвентарный) здания, сооружения, объекта незавершенного строительства, расположенного на земельном участке	–
9.	Сведения о земельных участках (землях общего пользования, территории общего пользования), посредством которых обеспечивается доступ	–
10.	Иные сведения	–
4. Пояснения к сведениям об уточняемом земельном участке с кадастровым номером:		
<u>32:28:0015728:304</u>		
1.	–	

Сведения об уточняемых земельных участках

1. Сведения о характерных точках границ уточняемого земельного участка с кадастровым номером 32:28:0015728:596

Система координат МСК-32, зона 2

Зона № 2

Обозначение характерных точек границ	Координаты, м				Метод определения координат	Формулы, примененные для расчета средней квадратической погрешности определения координат характерных точек границ (Mt), с подставленными в такие формулы значениями и итоговые (вычисленные) значения Mt, м	Описание закрепления точки
	содержатся в Едином государственном реестре недвижимости		определены в результате выполнения комплексных кадастровых работ				
	X	Y	X	Y			
1	2	3	4	5	6	7	8
н1192У	–	–	49546 2.10	21690 50.23	Метод спутниковы х геодезическ их измерений (определени й)	$Mt = \sqrt{(0.07^2 + 0.07^2)}$ =0.10	–
н1191У	–	–	49545 8.51	21690 54.34	Метод спутниковы х геодезическ их измерений (определени й)	$Mt = \sqrt{(0.07^2 + 0.07^2)}$ =0.10	–
н653У	–	–	49545 3.49	21690 49.83	Метод спутниковы х геодезическ их измерений (определени й)	$Mt = \sqrt{(0.07^2 + 0.07^2)}$ =0.10	–
н654У	–	–	49545 7.28	21690 45.54	Метод спутниковы	$Mt = \sqrt{(0.07^2 + 0.07^2)}$ =0.10	–

					х геодезическ их измерений (определени й)		
н657У	–	–	49546 0.34	21690 48.67	Метод спутниковы х геодезическ их измерений (определени й)	$Mt=\sqrt{(0.07^2+0.07^2)}$ =0.10	–
н1192У	–	–	49546 2.10	21690 50.23	Метод спутниковы х геодезическ их измерений (определени й)	$Mt=\sqrt{(0.07^2+0.07^2)}$ =0.10	–

2. Сведения о частях границ уточняемого земельного участка с кадастровым номером 32:28:0015728:596

Обозначение части границ		Горизонтальное проложение (S), м	Описание прохождения части границ	Сведения о согласовании местоположения границ (согласовано/спорное)
от т.	до т.			
1	2	3	4	5
н1192У	н1191У	5.46	–	–
н1191У	н653У	6.75	–	–
н653У	н654У	5.72	–	–
н654У	н657У	4.38	–	–
н657У	н1192У	2.35	–	–

3. Сведения о характеристиках уточняемого земельного участка с кадастровым номером 32:28:0015728:596

№ п/п	Наименование характеристики земельного участка	Значение характеристики
1	2	3
1.	Адрес земельного участка	–

1.1	Сведения о местоположении земельного участка (при отсутствии адреса) в структурированном в соответствии с федеральной информационной адресной системой виде	Российская Федерация, Брянская обл.
1.2	Дополнительные сведения о местоположении земельного участка	городской округ Брянск, г. Брянск, территория ГО Бежичи-3, гараж 338
2.	Площадь земельного участка \pm величина погрешности определения (вычисления) площади ($P \pm \Delta P$), м ²	37 кв.м \pm 1.22 кв.м
3.	Формула, примененная для вычисления предельной погрешности определения площади земельного участка с подставленными значениями и итоговые (вычисленные) значения (ΔP), м ²	$\Delta P = 2 * 0.10 * \sqrt{37} * \sqrt{((1 + 1.02^2)/(2 * 1.02))} = 1.22$
4.	Площадь земельного участка согласно сведениям Единого государственного реестра недвижимости ($P_{\text{кад}}$), м ²	55
5.	Оценка расхождения P и $P_{\text{кад}}$ ($P - P_{\text{кад}}$), м ²	18 кв.м
6.	Предельные минимальный и максимальный размеры земельного участка ($P_{\text{мин}}$ и $P_{\text{макс}}$), м ²	24
7.	Вид (виды) разрешенного использования	–
7.1	Дополнительные сведения об использовании земельного участка	–
8.	Кадастровый или иной государственный учетный номер (инвентарный) здания, сооружения, объекта незавершенного строительства, расположенного на земельном участке	32:28:0015728:1180
9.	Сведения о земельных участках (землях общего пользования, территории общего пользования), посредством которых обеспечивается доступ	–
10.	Иные сведения	–
4. Пояснения к сведениям об уточняемом земельном участке с кадастровым номером:		
<u>32:28:0015728:596</u>		
1.	–	

Сведения об уточняемых земельных участках, необходимые для исправления реестровых ошибок в сведениях о местоположении их границ

1. Сведения о характерных точках границ уточняемого земельного участка с кадастровым номером 32:28:0015728:317

Система координат МСК-32, зона 2

Зона № 2

Обозначение характерных точек границ	Координаты, м				Метод определения координат	Формулы, примененные для расчета средней квадратической погрешности определения координат характерных точек границ (Mt), с подставленными в такие формулы значениями и итоговые (вычисленные) значения Mt, м	Описание закрепления точки
	содержатся в Едином государственном реестре недвижимости		определены в ходе выполнения комплексных кадастровых работ				
	X	Y	X	Y			
1	2	3	4	5	6	7	8
н3У	–	–	49529 5.86	21688 94.70	Метод спутниковых геодезических измерений (определений)	$Mt = \sqrt{(0.07^2 + 0.07^2)} = 0.10$	–
н1У	–	–	49529 3.05	21688 97.75	Метод спутниковых геодезических измерений (определений)	$Mt = \sqrt{(0.07^2 + 0.07^2)} = 0.10$	–
н2У	–	–	49528 8.45	21688 93.59	Метод спутниковых геодезических измерений (определений)	$Mt = \sqrt{(0.07^2 + 0.07^2)} = 0.10$	–
н4У	–	–	49529 1.31	21688 90.51	Метод спутниковых геодезических измерений (определений)	$Mt = \sqrt{(0.07^2 + 0.07^2)} = 0.10$	–
н3У	–	–	49529 5.86	21688 94.70	Метод спутниковых геодезических измерений (определений)	$Mt = \sqrt{(0.07^2 + 0.07^2)} = 0.10$	–

					измерений (определений)		
--	--	--	--	--	----------------------------	--	--

2. Сведения о частях границ уточняемого земельного участка с кадастровым номером 32:28:0015728:317

Обозначение части границ		Горизонтальное проложение (S), м	Описание прохождения части границ	Сведения о согласовании местоположения границ (согласовано/спорное)
от г.	до г.			
1	2	3	4	5
н3У	н1У	4.15	–	–
н1У	н2У	6.20	–	–
н2У	н4У	4.20	–	–
н4У	н3У	6.19	–	–

3. Сведения о характеристиках уточняемого земельного участка с кадастровым номером 32:28:0015728:317

№ п/п	Наименование характеристики	Значение характеристики
1	2	3
1.	Адрес земельного участка	–
1.1	Сведения о местоположении земельного участка (при отсутствии адреса) в структурированном в соответствии с федеральной информационной адресной системой виде	Российская Федерация, Брянская обл.
1.2	Дополнительные сведения о местоположении земельного участка	городской округ Брянск, г. Брянск, территория ГО Бежичи-2, гараж 3
2.	Площадь земельного участка ± величина предельной погрешности определения (вычисления) площади (P ± ΔP), м ²	26 кв.м ± 1.02 кв.м
3.	Формула, примененная для вычисления предельной погрешности определения площади земельного участка с подставленными значениями (ΔP), м ²	$\Delta P = 2 * 0.10 * \sqrt{26} * \sqrt{((1 + 1.02^2)/(2 * 1.02))} = 1.02$
4.	Площадь земельного участка согласно сведениям Единого государственного реестра недвижимости (P _{кад}), м ²	26
5.	Оценка расхождения P и P _{кад} (P - P _{кад}), м ²	0

6.	Предельные минимальный и максимальный размеры земельного участка ($P_{\text{мин}}$ и $P_{\text{макс}}$), M^2	24
7.	Кадастровый номер или иной государственный учетный номер (инвентарный) объекта недвижимости, расположенного на земельном участке	–
8.	Вид (виды) разрешенного использования	–
8.1	Дополнительные сведения об использовании земельного участка	–
9.	Сведения о земельных участках (землях общего пользования, территории общего пользования), посредством которых обеспечивается доступ	–
10.	Иные сведения	–
4. Пояснения к сведениям об уточняемом земельном участке с кадастровым номером: <u>32:28:0015728:317</u>		
1.	–	

Сведения об уточняемых земельных участках, необходимые для исправления реестровых ошибок в сведениях о местоположении их границ

1. Сведения о характерных точках границ уточняемого земельного участка с кадастровым номером 32:28:0015728:318

Система координат МСК-32, зона 2

Зона № 2

Обозначение характерных точек границ	Координаты, м				Метод определения координат	Формулы, примененные для расчета средней квадратической погрешности определения координат характерных точек границ (Mt), с подставленными в такие формулы значениями и итоговые (вычисленные) значения Mt, м	Описание закрепления точки
	содержатся в Едином государственном реестре недвижимости		определены в ходе выполнения комплексных кадастровых работ				
	X	Y	X	Y			
1	2	3	4	5	6	7	8
н5У	–	–	49529 8.71	21688 91.56	Метод спутниковых геодезических измерений (определений)	$Mt = \sqrt{(0.07^2 + 0.07^2)} = 0.10$	–
н3У	–	–	49529 5.86	21688 94.70	Метод спутниковых геодезических измерений (определений)	$Mt = \sqrt{(0.07^2 + 0.07^2)} = 0.10$	–
н4У	–	–	49529 1.31	21688 90.51	Метод спутниковых геодезических измерений (определений)	$Mt = \sqrt{(0.07^2 + 0.07^2)} = 0.10$	–
н6У	–	–	49529 4.29	21688 87.35	Метод спутниковых геодезических измерений (определений)	$Mt = \sqrt{(0.07^2 + 0.07^2)} = 0.10$	–
н5У	–	–	49529 8.71	21688 91.56	Метод спутниковых геодезических измерений (определений)	$Mt = \sqrt{(0.07^2 + 0.07^2)} = 0.10$	–

					измерений (определений)		
--	--	--	--	--	----------------------------	--	--

2. Сведения о частях границ уточняемого земельного участка с кадастровым номером 32:28:0015728:318

Обозначение части границ		Горизонтальное проложение (S), м	Описание прохождения части границ	Сведения о согласовании местоположения границ (согласовано/спорное)
от г.	до г.			
1	2	3	4	5
н5У	н3У	4.24	–	–
н3У	н4У	6.19	–	–
н4У	н6У	4.34	–	–
н6У	н5У	6.10	–	–

3. Сведения о характеристиках уточняемого земельного участка с кадастровым номером 32:28:0015728:318

№ п/п	Наименование характеристики	Значение характеристики
1	2	3
1.	Адрес земельного участка	–
1.1	Сведения о местоположении земельного участка (при отсутствии адреса) в структурированном в соответствии с федеральной информационной адресной системой виде	Российская Федерация, Брянская обл.
1.2	Дополнительные сведения о местоположении земельного участка	городской округ Брянск, г. Брянск, территория ГО Бежичи-2, гараж 4
2.	Площадь земельного участка ± величина предельной погрешности определения (вычисления) площади (Р ± ΔР), м ²	26 кв.м ± 1.03 кв.м
3.	Формула, примененная для вычисления предельной погрешности определения площади земельного участка с подставленными значениями (ΔР), м ²	$\Delta P = 2 * 0.10 * \sqrt{26} * \sqrt{((1 + 1.01^2)/(2 * 1.01))} = 1.03$
4.	Площадь земельного участка согласно сведениям Единого государственного реестра недвижимости (Р _{кад}), м ²	24
5.	Оценка расхождения Р и Р _{кад} (Р - Р _{кад}), м ²	2

6.	Предельные минимальный и максимальный размеры земельного участка ($P_{\text{мин}}$ и $P_{\text{макс}}$), M^2	24
7.	Кадастровый номер или иной государственный учетный номер (инвентарный) объекта недвижимости, расположенного на земельном участке	–
8.	Вид (виды) разрешенного использования	–
8.1	Дополнительные сведения об использовании земельного участка	–
9.	Сведения о земельных участках (землях общего пользования, территории общего пользования), посредством которых обеспечивается доступ	–
10.	Иные сведения	–
4. Пояснения к сведениям об уточняемом земельном участке с кадастровым номером: <u>32:28:0015728:318</u>		
1.	–	

Сведения об уточняемых земельных участках, необходимые для исправления реестровых ошибок в сведениях о местоположении их границ

1. Сведения о характерных точках границ уточняемого земельного участка с кадастровым номером 32:28:0015728:36

Система координат МСК-32, зона 2

Зона № 2

Обозначение характерных точек границ	Координаты, м				Метод определения координат	Формулы, примененные для расчета средней квадратической погрешности определения координат характерных точек границ (Mt), с подставленными в такие формулы значениями и итоговые (вычисленные) значения Mt, м	Описание закрепления точки
	содержатся в Едином государственном реестре недвижимости		определены в ходе выполнения комплексных кадастровых работ				
	X	Y	X	Y			
1	2	3	4	5	6	7	8
н10У	–	–	49530 2.22	21688 81.00	Метод спутниковых геодезических измерений (определений)	$Mt = \sqrt{(0.07^2 + 0.07^2)} = 0.10$	–
н11У	–	–	49530 5.49	21688 84.09	Метод спутниковых геодезических измерений (определений)	$Mt = \sqrt{(0.07^2 + 0.07^2)} = 0.10$	–
н12У	–	–	49530 7.19	21688 85.76	Метод спутниковых геодезических измерений (определений)	$Mt = \sqrt{(0.07^2 + 0.07^2)} = 0.10$	–
н13У	–	–	49530 8.61	21688 87.15	Метод спутниковых геодезических измерений (определений)	$Mt = \sqrt{(0.07^2 + 0.07^2)} = 0.10$	–
н14У	–	–	49530 4.16	21688 91.61	Метод спутниковых геодезических измерений (определений)	$Mt = \sqrt{(0.07^2 + 0.07^2)} = 0.10$	–

					измерений (определений)		
н7У	–	–	49530 1.25	21688 88.86	Метод спутниковых геодезических измерений (определений)	$Mt=\sqrt{(0.07^2+0.07^2)}=$ 0.10	–
н10У	–	–	49530 2.22	21688 81.00	Метод спутниковых геодезических измерений (определений)	$Mt=\sqrt{(0.07^2+0.07^2)}=$ 0.10	–

2. Сведения о частях границ уточняемого земельного участка с кадастровым номером 32:28:0015728:36

Обозначение части границ		Горизонтальное проложение (S), м	Описание прохождения части границ	Сведения о согласовании местоположения границ (согласовано/спорное)
от т.	до т.			
1	2	3	4	5
н10У	н11У	4.50	–	–
н11У	н12У	2.38	–	–
н12У	н13У	1.99	–	–
н13У	н14У	6.30	–	–
н14У	н7У	4.00	–	–
н7У	н10У	7.92	–	–

3. Сведения о характеристиках уточняемого земельного участка с кадастровым номером 32:28:0015728:36

№ п/п	Наименование характеристики	Значение характеристики
1	2	3
1.	Адрес земельного участка	–
1.1	Сведения о местоположении земельного участка (при отсутствии адреса) в структурированном в соответствии с федеральной информационной адресной системой виде	Российская Федерация, Брянская обл.
1.2	Дополнительные сведения о местоположении земельного участка	городской округ Брянск, г. Брянск, территория ГО Бежичи-2, гараж 6

2.	Площадь земельного участка \pm величина предельной погрешности определения (вычисления) площади ($P \pm \Delta P$), м ²	41 кв.м \pm 1.32 кв.м
3.	Формула, примененная для вычисления предельной погрешности определения площади земельного участка с подставленными значениями (ΔP), м ²	$\Delta P = 2 * 0.10 * \sqrt{41} * \sqrt{((1 + 1.44^2)/(2 * 1.44))} = 1.32$
4.	Площадь земельного участка согласно сведениям Единого государственного реестра недвижимости ($P_{\text{кад}}$), м ²	42
5.	Оценка расхождения P и $P_{\text{кад}}$ ($P - P_{\text{кад}}$), м ²	1
6.	Предельные минимальный и максимальный размеры земельного участка ($P_{\text{мин}}$ и $P_{\text{макс}}$), м ²	24
7.	Кадастровый номер или иной государственный учетный номер (инвентарный) объекта недвижимости, расположенного на земельном участке	—
8.	Вид (виды) разрешенного использования	—
8.1	Дополнительные сведения об использовании земельного участка	—
9.	Сведения о земельных участках (землях общего пользования, территории общего пользования), посредством которых обеспечивается доступ	—
10.	Иные сведения	—
4. Пояснения к сведениям об уточняемом земельном участке с кадастровым номером: <u>32:28:0015728:36</u>		
1.	—	

Сведения об уточняемых земельных участках, необходимые для исправления реестровых ошибок в сведениях о местоположении их границ

1. Сведения о характерных точках границ уточняемого земельного участка с кадастровым номером 32:28:0015728:88

Система координат МСК-32, зона 2

Зона № 2

Обозначение характерных точек границ	Координаты, м				Метод определения координат	Формулы, примененные для расчета средней квадратической погрешности определения координат характерных точек границ (Mt), с подставленными в такие формулы значениями и итоговые (вычисленные) значения Mt, м	Описание закрепления точки
	содержатся в Едином государственном реестре недвижимости		определены в ходе выполнения комплексных кадастровых работ				
	X	Y	X	Y			
1	2	3	4	5	6	7	8
н585У	–	–	49530 4.06	21688 75.97	Метод спутниковых геодезических измерений (определений)	$Mt = \sqrt{(0.07^2 + 0.07^2)} = 0.10$	–
н586У	–	–	49530 0.66	21688 79.55	Метод спутниковых геодезических измерений (определений)	$Mt = \sqrt{(0.07^2 + 0.07^2)} = 0.10$	–
н1196У	–	–	49529 7.37	21688 76.74	Метод спутниковых геодезических измерений (определений)	$Mt = \sqrt{(0.07^2 + 0.07^2)} = 0.10$	–
н579У	–	–	49529 4.35	21688 73.95	Метод спутниковых геодезических измерений (определений)	$Mt = \sqrt{(0.07^2 + 0.07^2)} = 0.10$	–
н578У	–	–	49529 6.05	21688 72.01	Метод спутниковых геодезических измерений (определений)	$Mt = \sqrt{(0.07^2 + 0.07^2)} = 0.10$	–

					измерений (определений)		
н583У	–	–	49529 7.77	21688 70.05	Метод спутниковых геодезических измерений (определений)	$Mt=\sqrt{(0.07^2+0.07^2)}=$ 0.10	–
н585У	–	–	49530 4.06	21688 75.97	Метод спутниковых геодезических измерений (определений)	$Mt=\sqrt{(0.07^2+0.07^2)}=$ 0.10	–

2. Сведения о частях границ уточняемого земельного участка с кадастровым номером 32:28:0015728:88

Обозначение части границ		Горизонтальное проложение (S), м	Описание прохождения части границ	Сведения о согласовании местоположения границ (согласовано/спорное)
от т.	до т.			
1	2	3	4	5
н585У	н586У	4.94	–	–
н586У	н1196У	4.33	–	–
н1196У	н579У	4.11	–	–
н579У	н578У	2.58	–	–
н578У	н583У	2.61	–	–
н583У	н585У	8.64	–	–

3. Сведения о характеристиках уточняемого земельного участка с кадастровым номером 32:28:0015728:88

№ п/п	Наименование характеристики	Значение характеристики
1	2	3
1.	Адрес земельного участка	–
1.1	Сведения о местоположении земельного участка (при отсутствии адреса) в структурированном в соответствии с федеральной информационной адресной системой виде	Российская Федерация, Брянская обл.
1.2	Дополнительные сведения о местоположении земельного участка	городской округ Брянск, г. Брянск, территория ГО Бежичи-2, гараж

		7А
2.	Площадь земельного участка ± величина предельной погрешности определения (вычисления) площади (Р ± ΔР), м ²	44 кв.м ± 1.32 кв.м
3.	Формула, примененная для вычисления предельной погрешности определения площади земельного участка с подставленными значениями (ΔР), м ²	$\Delta P = 2 * 0.10 * \sqrt{44} * \sqrt{((1 + 1.02^2)/(2 * 1.02))} = 1.32$
4.	Площадь земельного участка согласно сведениям Единого государственного реестра недвижимости (Р _{кад}), м ²	44
5.	Оценка расхождения Р и Р _{кад} (Р - Р _{кад}), м ²	0
6.	Предельные минимальный и максимальный размеры земельного участка (Р _{мин} и Р _{макс}), м ²	24
7.	Кадастровый номер или иной государственный учетный номер (инвентарный) объекта недвижимости, расположенного на земельном участке	—
8.	Вид (виды) разрешенного использования	—
8.1	Дополнительные сведения об использовании земельного участка	—
9.	Сведения о земельных участках (землях общего пользования, территории общего пользования), посредством которых обеспечивается доступ	—
10.	Иные сведения	—
4. Пояснения к сведениям об уточняемом земельном участке с кадастровым номером: 32:28:0015728:88		
1.	—	

Сведения об уточняемых земельных участках, необходимые для исправления реестровых ошибок в сведениях о местоположении их границ

1. Сведения о характерных точках границ уточняемого земельного участка с кадастровым номером 32:28:0015728:321

Система координат МСК-32, зона 2

Зона № 2

Обозначение характерных точек границ	Координаты, м				Метод определения координат	Формулы, примененные для расчета средней квадратической погрешности определения координат характерных точек границ (Mt), с подставленными в такие формулы значениями и итоговые (вычисленные) значения Mt, м	Описание закрепления точки
	содержатся в Едином государственном реестре недвижимости		определены в ходе выполнения комплексных кадастровых работ				
	X	Y	X	Y			
1	2	3	4	5	6	7	8
н16У	–	–	49531 1.06	21688 89.80	Метод спутниковых геодезических измерений (определений)	$Mt = \sqrt{(0.07^2 + 0.07^2)} = 0.10$	–
5	–	–	49531 1.30	21688 90.03	Метод спутниковых геодезических измерений (определений)	$Mt = \sqrt{(0.07^2 + 0.07^2)} = 0.10$	–
6	–	–	49531 3.88	21688 92.52	Метод спутниковых геодезических измерений (определений)	$Mt = \sqrt{(0.07^2 + 0.07^2)} = 0.10$	–
н18У	–	–	49531 4.07	21688 92.70	Метод спутниковых геодезических измерений (определений)	$Mt = \sqrt{(0.07^2 + 0.07^2)} = 0.10$	–
н19У	–	–	49530 9.87	21688 97.06	Метод спутниковых геодезических измерений (определений)	$Mt = \sqrt{(0.07^2 + 0.07^2)} = 0.10$	–

					измерений (определений)		
н17У	–	–	49530 6.85	21688 94.17	Метод спутниковых геодезических измерений (определений)	$Mt=\sqrt{(0.07^2+0.07^2)}=$ 0.10	–
н16У	–	–	49531 1.06	21688 89.80	Метод спутниковых геодезических измерений (определений)	$Mt=\sqrt{(0.07^2+0.07^2)}=$ 0.10	–

2. Сведения о частях границ уточняемого земельного участка с кадастровым номером 32:28:0015728:321

Обозначение части границ		Горизонтальное проложение (S), м	Описание прохождения части границ	Сведения о согласовании местоположения границ (согласовано/спорное)
от т.	до т.			
1	2	3	4	5
н16У	5	0.33	–	–
5	6	3.59	–	–
6	н18У	0.26	–	–
н18У	н19У	6.05	–	–
н19У	н17У	4.18	–	–
н17У	н16У	6.07	–	–

3. Сведения о характеристиках уточняемого земельного участка с кадастровым номером 32:28:0015728:321

№ п/п	Наименование характеристики	Значение характеристики
1	2	3
1.	Адрес земельного участка	–
1.1	Сведения о местоположении земельного участка (при отсутствии адреса) в структурированном в соответствии с федеральной информационной адресной системой виде	Российская Федерация, Брянская обл.
1.2	Дополнительные сведения о местоположении земельного участка	городской округ Брянск, г. Брянск, территория ГО Бежичи-2, гараж 8

2.	Площадь земельного участка \pm величина предельной погрешности определения (вычисления) площади ($P \pm \Delta P$), м ²	25 кв.м \pm 1.01 кв.м
3.	Формула, примененная для вычисления предельной погрешности определения площади земельного участка с подставленными значениями (ΔP), м ²	$\Delta P = 2 * 0.10 * \sqrt{25} * \sqrt{((1 + 1.01^2)/(2 * 1.01))} = 1.01$
4.	Площадь земельного участка согласно сведениям Единого государственного реестра недвижимости ($P_{\text{кад}}$), м ²	25
5.	Оценка расхождения P и $P_{\text{кад}}$ ($P - P_{\text{кад}}$), м ²	0
6.	Предельные минимальный и максимальный размеры земельного участка ($P_{\text{мин}}$ и $P_{\text{макс}}$), м ²	24
7.	Кадастровый номер или иной государственный учетный номер (инвентарный) объекта недвижимости, расположенного на земельном участке	–
8.	Вид (виды) разрешенного использования	–
8.1	Дополнительные сведения об использовании земельного участка	–
9.	Сведения о земельных участках (землях общего пользования, территории общего пользования), посредством которых обеспечивается доступ	–
10.	Иные сведения	–
4. Пояснения к сведениям об уточняемом земельном участке с кадастровым номером: <u>32:28:0015728:321</u>		
1.	–	

Сведения об уточняемых земельных участках, необходимые для исправления реестровых ошибок в сведениях о местоположении их границ

1. Сведения о характерных точках границ уточняемого земельного участка с кадастровым номером 32:28:0015728:322

Система координат МСК-32, зона 2

Зона № 2

Обозначение характерных точек границ	Координаты, м				Метод определения координат	Формулы, примененные для расчета средней квадратической погрешности определения координат характерных точек границ (Mt), с подставленными в такие формулы значениями и итоговые (вычисленные) значения Mt, м	Описание закрепления точки
	содержатся в Едином государственном реестре недвижимости		определены в ходе выполнения комплексных кадастровых работ				
	X	Y	X	Y			
1	2	3	4	5	6	7	8
н18У	–	–	49531 4.07	21688 92.70	Метод спутниковых геодезических измерений (определений)	$Mt = \sqrt{(0.07^2 + 0.07^2)} = 0.10$	–
н20У	–	–	49531 6.70	21688 95.21	Метод спутниковых геодезических измерений (определений)	$Mt = \sqrt{(0.07^2 + 0.07^2)} = 0.10$	–
н21У	–	–	49531 6.96	21688 95.46	Метод спутниковых геодезических измерений (определений)	$Mt = \sqrt{(0.07^2 + 0.07^2)} = 0.10$	–
н22У	–	–	49531 2.79	21688 99.84	Метод спутниковых геодезических измерений (определений)	$Mt = \sqrt{(0.07^2 + 0.07^2)} = 0.10$	–
н19У	–	–	49530 9.87	21688 97.06	Метод спутниковых геодезических измерений (определений)	$Mt = \sqrt{(0.07^2 + 0.07^2)} = 0.10$	–

					измерений (определений)		
н18У	–	–	49531 4.07	21688 92.70	Метод спутниковых геодезических измерений (определений)	$Mt = \sqrt{(0.07^2 + 0.07^2)} = 0.10$	–

2. Сведения о частях границ уточняемого земельного участка с кадастровым номером 32:28:0015728:322

Обозначение части границ		Горизонтальное проложение (S), м	Описание прохождения части границ	Сведения о согласовании местоположения границ (согласовано/спорное)
от т.	до т.			
1	2	3	4	5
н18У	н20У	3.64	–	–
н20У	н21У	0.36	–	–
н21У	н22У	6.05	–	–
н22У	н19У	4.03	–	–
н19У	н18У	6.05	–	–

3. Сведения о характеристиках уточняемого земельного участка с кадастровым номером 32:28:0015728:322

№ п/п	Наименование характеристики	Значение характеристики
1	2	3
1.	Адрес земельного участка	–
1.1	Сведения о местоположении земельного участка (при отсутствии адреса) в структурированном в соответствии с федеральной информационной адресной системой виде	Российская Федерация, Брянская обл.
1.2	Дополнительные сведения о местоположении земельного участка	городской округ Брянск, г. Брянск, территория ГО Бежичи-2, гараж 9
2.	Площадь земельного участка ± величина предельной погрешности определения (вычисления) площади (P ± ΔP), м ²	24 кв.м ± 0.99 кв.м
3.	Формула, примененная для вычисления предельной погрешности определения площади земельного участка с подставленными значениями (ΔP), м ²	$\Delta P = 2 * 0.10 * \sqrt{24} * \sqrt{((1 + 1.01^2)/(2 * 1.01))} = 0.99$

4.	Площадь земельного участка согласно сведениям Единого государственного реестра недвижимости ($P_{\text{кад}}$), м^2	24
5.	Оценка расхождения P и $P_{\text{кад}}$ ($P - P_{\text{кад}}$), м^2	0
6.	Предельные минимальный и максимальный размеры земельного участка ($P_{\text{мин}}$ и $P_{\text{макс}}$), м^2	24
7.	Кадастровый номер или иной государственный учетный номер (инвентарный) объекта недвижимости, расположенного на земельном участке	—
8.	Вид (виды) разрешенного использования	—
8.1	Дополнительные сведения об использовании земельного участка	—
9.	Сведения о земельных участках (землях общего пользования, территории общего пользования), посредством которых обеспечивается доступ	—
10.	Иные сведения	—
4. Пояснения к сведениям об уточняемом земельном участке с кадастровым номером: <u>32:28:0015728:322</u>		
1.	—	

Сведения об уточняемых земельных участках, необходимые для исправления реестровых ошибок в сведениях о местоположении их границ

1. Сведения о характерных точках границ уточняемого земельного участка с кадастровым номером 32:28:0015728:626

Система координат МСК-32, зона 2

Зона № 2

Обозначение характерных точек границ	Координаты, м				Метод определения координат	Формулы, примененные для расчета средней квадратической погрешности определения координат характерных точек границ (Mt), с подставленными в такие формулы значениями и итоговые (вычисленные) значения Mt, м	Описание закрепления точки
	содержатся в Едином государственном реестре недвижимости		определены в ходе выполнения комплексных кадастровых работ				
	X	Y	X	Y			
1	2	3	4	5	6	7	8
н23У	–	–	49531 8.52	21688 87.84	Метод спутниковых геодезических измерений (определений)	$Mt = \sqrt{(0.07^2 + 0.07^2)} = 0.10$	–
н24У	–	–	49532 1.30	21688 90.48	Метод спутниковых геодезических измерений (определений)	$Mt = \sqrt{(0.07^2 + 0.07^2)} = 0.10$	–
н25У	–	–	49532 1.21	21688 90.58	Метод спутниковых геодезических измерений (определений)	$Mt = \sqrt{(0.07^2 + 0.07^2)} = 0.10$	–
н20У	–	–	49531 6.70	21688 95.21	Метод спутниковых геодезических измерений (определений)	$Mt = \sqrt{(0.07^2 + 0.07^2)} = 0.10$	–
н18У	–	–	49531 4.07	21688 92.70	Метод спутниковых геодезических измерений (определений)	$Mt = \sqrt{(0.07^2 + 0.07^2)} = 0.10$	–

					измерений (определений)		
6	–	–	49531 3.88	21688 92.52	Метод спутниковых геодезических измерений (определений)	$Mt=\sqrt{(0.07^2+0.07^2)}=$ 0.10	–
7	–	–	49531 8.42	21688 87.95	Метод спутниковых геодезических измерений (определений)	$Mt=\sqrt{(0.07^2+0.07^2)}=$ 0.10	–
н23У	–	–	49531 8.52	21688 87.84	Метод спутниковых геодезических измерений (определений)	$Mt=\sqrt{(0.07^2+0.07^2)}=$ 0.10	–

2. Сведения о частях границ уточняемого земельного участка с кадастровым номером 32:28:0015728:626

Обозначение части границ		Горизонтальное проложение (S), м	Описание прохождения части границ	Сведения о согласовании местоположения границ (согласовано/спорное)
от т.	до т.			
1	2	3	4	5
н23У	н24У	3.83	–	–
н24У	н25У	0.13	–	–
н25У	н20У	6.46	–	–
н20У	н18У	3.64	–	–
н18У	6	0.26	–	–
6	7	6.44	–	–
7	н23У	0.15	–	–

3. Сведения о характеристиках уточняемого земельного участка с кадастровым номером 32:28:0015728:626

№ п/п	Наименование характеристики	Значение характеристики
1	2	3
1.	Адрес земельного участка	–

1.1	Сведения о местоположении земельного участка (при отсутствии адреса) в структурированном в соответствии с федеральной информационной адресной системой виде	Российская Федерация, Брянская обл.
1.2	Дополнительные сведения о местоположении земельного участка	городской округ Брянск, г. Брянск, территория ГО Бежичи-2, гараж 9А
2.	Площадь земельного участка \pm величина предельной погрешности определения (вычисления) площади ($P \pm \Delta P$), м ²	25 кв.м \pm 1.01 кв.м
3.	Формула, примененная для вычисления предельной погрешности определения площади земельного участка с подставленными значениями (ΔP), м ²	$\Delta P = 2 * 0.10 * \sqrt{25} * \sqrt{((1 + 1.01^2)/(2 * 1.01))} = 1.01$
4.	Площадь земельного участка согласно сведениям Единого государственного реестра недвижимости ($P_{\text{кад}}$), м ²	25
5.	Оценка расхождения P и $P_{\text{кад}}$ ($P - P_{\text{кад}}$), м ²	0
6.	Предельные минимальный и максимальный размеры земельного участка ($P_{\text{мин}}$ и $P_{\text{макс}}$), м ²	24
7.	Кадастровый номер или иной государственный учетный номер (инвентарный) объекта недвижимости, расположенного на земельном участке	—
8.	Вид (виды) разрешенного использования	—
8.1	Дополнительные сведения об использовании земельного участка	—
9.	Сведения о земельных участках (землях общего пользования, территории общего пользования), посредством которых обеспечивается доступ	—
10.	Иные сведения	—
4. Пояснения к сведениям об уточняемом земельном участке с кадастровым номером: <u>32:28:0015728:626</u>		
1.	—	

Сведения об уточняемых земельных участках, необходимые для исправления реестровых ошибок в сведениях о местоположении их границ

1. Сведения о характерных точках границ уточняемого земельного участка с кадастровым номером 32:28:0015728:324

Система координат МСК-32, зона 2

Зона № 2

Обозначение характерных точек границ	Координаты, м				Метод определения координат	Формулы, примененные для расчета средней квадратической погрешности определения координат характерных точек границ (Mt), с подставленными в такие формулы значениями и итоговые (вычисленные) значения Mt, м	Описание закрепления точки
	содержатся в Едином государственном реестре недвижимости		определены в ходе выполнения комплексных кадастровых работ				
	X	Y	X	Y			
1	2	3	4	5	6	7	8
н26У	–	–	49532 0.03	21688 98.22	Метод спутниковых геодезических измерений (определений)	$Mt = \sqrt{(0.07^2 + 0.07^2)} = 0.10$	–
н29У	–	–	49532 0.24	21688 98.41	Метод спутниковых геодезических измерений (определений)	$Mt = \sqrt{(0.07^2 + 0.07^2)} = 0.10$	–
н30У	–	–	49532 3.01	21689 01.07	Метод спутниковых геодезических измерений (определений)	$Mt = \sqrt{(0.07^2 + 0.07^2)} = 0.10$	–
н31У	–	–	49531 8.71	21689 05.53	Метод спутниковых геодезических измерений (определений)	$Mt = \sqrt{(0.07^2 + 0.07^2)} = 0.10$	–
н27У	–	–	49531 5.74	21689 02.65	Метод спутниковых геодезических измерений (определений)	$Mt = \sqrt{(0.07^2 + 0.07^2)} = 0.10$	–

					измерений (определений)		
н26У	–	–	49532 0.03	21688 98.22	Метод спутниковых геодезических измерений (определений)	$Mt = \sqrt{(0.07^2 + 0.07^2)} = 0.10$	–

2. Сведения о частях границ уточняемого земельного участка с кадастровым номером 32:28:0015728:324

Обозначение части границ		Горизонтальное проложение (S), м	Описание прохождения части границ	Сведения о согласовании местоположения границ (согласовано/спорное)
от т.	до т.			
1	2	3	4	5
н26У	н29У	0.28	–	–
н29У	н30У	3.84	–	–
н30У	н31У	6.20	–	–
н31У	н27У	4.14	–	–
н27У	н26У	6.17	–	–

3. Сведения о характеристиках уточняемого земельного участка с кадастровым номером 32:28:0015728:324

№ п/п	Наименование характеристики	Значение характеристики
1	2	3
1.	Адрес земельного участка	–
1.1	Сведения о местоположении земельного участка (при отсутствии адреса) в структурированном в соответствии с федеральной информационной адресной системой виде	Российская Федерация, Брянская обл.
1.2	Дополнительные сведения о местоположении земельного участка	городской округ Брянск, г. Брянск, территория ГО Бежичи-2, гараж 11
2.	Площадь земельного участка ± величина предельной погрешности определения (вычисления) площади ($P \pm \Delta P$), м ²	26 кв.м ± 1.01 кв.м
3.	Формула, примененная для вычисления предельной погрешности определения площади земельного участка с подставленными значениями (ΔP), м ²	$\Delta P = 2 * 0.10 * \sqrt{26} * \sqrt{((1 + 1.01^2)/(2 * 1.01))} = 1.01$

4.	Площадь земельного участка согласно сведениям Единого государственного реестра недвижимости ($P_{\text{кад}}$), м ²	26
5.	Оценка расхождения P и $P_{\text{кад}}$ ($P - P_{\text{кад}}$), м ²	0
6.	Предельные минимальный и максимальный размеры земельного участка ($P_{\text{мин}}$ и $P_{\text{макс}}$), м ²	24
7.	Кадастровый номер или иной государственный учетный номер (инвентарный) объекта недвижимости, расположенного на земельном участке	—
8.	Вид (виды) разрешенного использования	—
8.1	Дополнительные сведения об использовании земельного участка	—
9.	Сведения о земельных участках (землях общего пользования, территории общего пользования), посредством которых обеспечивается доступ	—
10.	Иные сведения	—
4. Пояснения к сведениям об уточняемом земельном участке с кадастровым номером: <u>32:28:0015728:324</u>		
1.	—	

Сведения об уточняемых земельных участках, необходимые для исправления реестровых ошибок в сведениях о местоположении их границ

1. Сведения о характерных точках границ уточняемого земельного участка с кадастровым номером 32:28:0015728:425

Система координат МСК-32, зона 2

Зона № 2

Обозначение характерных точек границ	Координаты, м				Метод определения координат	Формулы, примененные для расчета средней квадратической погрешности определения координат характерных точек границ (Mt), с подставленными в такие формулы значениями и итоговые (вычисленные) значения Mt, м	Описание закрепления точки
	содержатся в Едином государственном реестре недвижимости		определены в ходе выполнения комплексных кадастровых работ				
	X	Y	X	Y			
1	2	3	4	5	6	7	8
н28У	–	–	49532 4.64	21688 93.83	Метод спутниковых геодезических измерений (определений)	$Mt = \sqrt{(0.07^2 + 0.07^2)} = 0.10$	–
н32У	–	–	49532 7.67	21688 96.69	Метод спутниковых геодезических измерений (определений)	$Mt = \sqrt{(0.07^2 + 0.07^2)} = 0.10$	–
н33У	–	–	49532 3.28	21689 01.33	Метод спутниковых геодезических измерений (определений)	$Mt = \sqrt{(0.07^2 + 0.07^2)} = 0.10$	–
н30У	–	–	49532 3.01	21689 01.07	Метод спутниковых геодезических измерений (определений)	$Mt = \sqrt{(0.07^2 + 0.07^2)} = 0.10$	–
н29У	–	–	49532 0.24	21688 98.41	Метод спутниковых геодезических измерений (определений)	$Mt = \sqrt{(0.07^2 + 0.07^2)} = 0.10$	–

					измерений (определений)		
н28У	–	–	49532 4.64	21688 93.83	Метод спутниковых геодезических измерений (определений)	$Mt=\sqrt{(0.07^2+0.07^2)}=$ 0.10	–

2. Сведения о частях границ уточняемого земельного участка с кадастровым номером 32:28:0015728:425

Обозначение части границ		Горизонтальное проложение (S), м	Описание прохождения части границ	Сведения о согласовании местоположения границ (согласовано/спорное)
от т.	до т.			
1	2	3	4	5
н28У	н32У	4.17	–	–
н32У	н33У	6.39	–	–
н33У	н30У	0.37	–	–
н30У	н29У	3.84	–	–
н29У	н28У	6.35	–	–

3. Сведения о характеристиках уточняемого земельного участка с кадастровым номером 32:28:0015728:425

№ п/п	Наименование характеристики	Значение характеристики
1	2	3
1.	Адрес земельного участка	–
1.1	Сведения о местоположении земельного участка (при отсутствии адреса) в структурированном в соответствии с федеральной информационной адресной системой виде	Российская Федерация, Брянская обл.
1.2	Дополнительные сведения о местоположении земельного участка	городской округ Брянск, г. Брянск, территория ГО Бежичи-2, гараж 11а
2.	Площадь земельного участка ± величина предельной погрешности определения (вычисления) площади (P ± ΔP), м ²	27 кв.м ± 1.03 кв.м
3.	Формула, примененная для вычисления предельной погрешности определения площади земельного	$\Delta P = 2 * 0.10 * \sqrt{27} * \sqrt{((1 + 1.01^2)/(2 * 1.01))} = 1.03$

	участка с подставленными значениями (ΔP), м ²	
4.	Площадь земельного участка согласно сведениям Единого государственного реестра недвижимости ($P_{\text{кад}}$), м ²	27
5.	Оценка расхождения P и $P_{\text{кад}}$ ($P - P_{\text{кад}}$), м ²	0
6.	Предельные минимальный и максимальный размеры земельного участка ($P_{\text{мин}}$ и $P_{\text{макс}}$), м ²	24
7.	Кадастровый номер или иной государственный учетный номер (инвентарный) объекта недвижимости, расположенного на земельном участке	–
8.	Вид (виды) разрешенного использования	–
8.1	Дополнительные сведения об использовании земельного участка	–
9.	Сведения о земельных участках (землях общего пользования, территории общего пользования), посредством которых обеспечивается доступ	–
10.	Иные сведения	–
4. Пояснения к сведениям об уточняемом земельном участке с кадастровым номером: <u>32:28:0015728:425</u>		
1.	–	

Сведения об уточняемых земельных участках, необходимые для исправления реестровых ошибок в сведениях о местоположении их границ

1. Сведения о характерных точках границ уточняемого земельного участка с кадастровым номером 32:28:0015728:325

Система координат МСК-32, зона 2

Зона № 2

Обозначение характерных точек границ	Координаты, м				Метод определения координат	Формулы, примененные для расчета средней квадратической погрешности определения координат характерных точек границ (Mt), с подставленными в такие формулы значениями и итоговые (вычисленные) значения Mt, м	Описание закрепления точки
	содержатся в Едином государственном реестре недвижимости		определены в ходе выполнения комплексных кадастровых работ				
	X	Y	X	Y			
1	2	3	4	5	6	7	8
н30У	–	–	49532 3.01	21689 01.07	Метод спутниковых геодезических измерений (определений)	$Mt = \sqrt{(0.07^2 + 0.07^2)} = 0.10$	–
н33У	–	–	49532 3.28	21689 01.33	Метод спутниковых геодезических измерений (определений)	$Mt = \sqrt{(0.07^2 + 0.07^2)} = 0.10$	–
н34У	–	–	49532 5.92	21689 03.80	Метод спутниковых геодезических измерений (определений)	$Mt = \sqrt{(0.07^2 + 0.07^2)} = 0.10$	–
н35У	–	–	49532 1.60	21689 08.30	Метод спутниковых геодезических измерений (определений)	$Mt = \sqrt{(0.07^2 + 0.07^2)} = 0.10$	–
н31У	–	–	49531 8.71	21689 05.53	Метод спутниковых геодезических измерений (определений)	$Mt = \sqrt{(0.07^2 + 0.07^2)} = 0.10$	–

					измерений (определений)		
н30У	–	–	49532 3.01	21689 01.07	Метод спутниковых геодезических измерений (определений)	$Mt=\sqrt{(0.07^2+0.07^2)}=$ 0.10	–

2. Сведения о частях границ уточняемого земельного участка с кадастровым номером 32:28:0015728:325

Обозначение части границ		Горизонтальное проложение (S), м	Описание прохождения части границ	Сведения о согласовании местоположения границ (согласовано/спорное)
от т.	до т.			
1	2	3	4	5
н30У	н33У	0.37	–	–
н33У	н34У	3.62	–	–
н34У	н35У	6.24	–	–
н35У	н31У	4.00	–	–
н31У	н30У	6.20	–	–

3. Сведения о характеристиках уточняемого земельного участка с кадастровым номером 32:28:0015728:325

№ п/п	Наименование характеристики	Значение характеристики
1	2	3
1.	Адрес земельного участка	–
1.1	Сведения о местоположении земельного участка (при отсутствии адреса) в структурированном в соответствии с федеральной информационной адресной системой виде	Российская Федерация, Брянская обл.
1.2	Дополнительные сведения о местоположении земельного участка	городской округ Брянск, г. Брянск, территория ГО Бежичи-2, гараж 12
2.	Площадь земельного участка ± величина предельной погрешности определения (вычисления) площади ($P \pm \Delta P$), м ²	25 кв.м ± 1.00 кв.м
3.	Формула, примененная для вычисления предельной погрешности определения площади земельного участка с подставленными значениями (ΔP), м ²	$\Delta P = 2 * 0.10 * \sqrt{25} * \sqrt{((1 + 1.00^2)/(2 * 1.00))} = 1.00$

4.	Площадь земельного участка согласно сведениям Единого государственного реестра недвижимости ($P_{\text{кад}}$), м ²	25
5.	Оценка расхождения P и $P_{\text{кад}}$ ($P - P_{\text{кад}}$), м ²	0
6.	Предельные минимальный и максимальный размеры земельного участка ($P_{\text{мин}}$ и $P_{\text{макс}}$), м ²	24
7.	Кадастровый номер или иной государственный учетный номер (инвентарный) объекта недвижимости, расположенного на земельном участке	—
8.	Вид (виды) разрешенного использования	—
8.1	Дополнительные сведения об использовании земельного участка	—
9.	Сведения о земельных участках (землях общего пользования, территории общего пользования), посредством которых обеспечивается доступ	—
10.	Иные сведения	—
4. Пояснения к сведениям об уточняемом земельном участке с кадастровым номером: <u>32:28:0015728:325</u>		
1.	—	

Сведения об уточняемых земельных участках, необходимые для исправления реестровых ошибок в сведениях о местоположении их границ

1. Сведения о характерных точках границ уточняемого земельного участка с кадастровым номером 32:28:0015728:435

Система координат МСК-32, зона 2

Зона № 2

Обозначение характерных точек границ	Координаты, м				Метод определения координат	Формулы, примененные для расчета средней квадратической погрешности определения координат характерных точек границ (Mt), с подставленными в такие формулы значениями и итоговые (вычисленные) значения Mt, м	Описание закрепления точки
	содержатся в Едином государственном реестре недвижимости		определены в ходе выполнения комплексных кадастровых работ				
	X	Y	X	Y			
1	2	3	4	5	6	7	8
н32У	–	–	49532 7.67	21688 96.69	Метод спутниковых геодезических измерений (определений)	$Mt = \sqrt{(0.07^2 + 0.07^2)} = 0.10$	–
н36У	–	–	49533 0.38	21688 99.40	Метод спутниковых геодезических измерений (определений)	$Mt = \sqrt{(0.07^2 + 0.07^2)} = 0.10$	–
н37У	–	–	49532 6.10	21689 03.97	Метод спутниковых геодезических измерений (определений)	$Mt = \sqrt{(0.07^2 + 0.07^2)} = 0.10$	–
н34У	–	–	49532 5.92	21689 03.80	Метод спутниковых геодезических измерений (определений)	$Mt = \sqrt{(0.07^2 + 0.07^2)} = 0.10$	–
н33У	–	–	49532 3.28	21689 01.33	Метод спутниковых геодезических измерений (определений)	$Mt = \sqrt{(0.07^2 + 0.07^2)} = 0.10$	–

					измерений (определений)		
н32У	–	–	49532 7.67	21688 96.69	Метод спутниковых геодезических измерений (определений)	$Mt = \sqrt{(0.07^2 + 0.07^2)} = 0.10$	–

2. Сведения о частях границ уточняемого земельного участка с кадастровым номером 32:28:0015728:435

Обозначение части границ		Горизонтальное проложение (S), м	Описание прохождения части границ	Сведения о согласовании местоположения границ (согласовано/спорное)
от т.	до т.			
1	2	3	4	5
н32У	н36У	3.83	–	–
н36У	н37У	6.26	–	–
н37У	н34У	0.25	–	–
н34У	н33У	3.62	–	–
н33У	н32У	6.39	–	–

3. Сведения о характеристиках уточняемого земельного участка с кадастровым номером 32:28:0015728:435

№ п/п	Наименование характеристики	Значение характеристики
1	2	3
1.	Адрес земельного участка	–
1.1	Сведения о местоположении земельного участка (при отсутствии адреса) в структурированном в соответствии с федеральной информационной адресной системой виде	Российская Федерация, Брянская обл.
1.2	Дополнительные сведения о местоположении земельного участка	городской округ Брянск, г. Брянск, территория ГО Бежичи-2, гараж 12-а (бывший 12-Б)
2.	Площадь земельного участка ± величина предельной погрешности определения (вычисления) площади (P ± ΔP), м ²	24 кв.м ± 0.99 кв.м
3.	Формула, примененная для вычисления предельной погрешности определения площади земельного	$\Delta P = 2 * 0.10 * \sqrt{24} * \sqrt{((1 + 1.03^2)/(2 * 1.03))} = 0.99$

	участка с подставленными значениями (ΔP), м ²	
4.	Площадь земельного участка согласно сведениям Единого государственного реестра недвижимости ($P_{\text{кад}}$), м ²	24
5.	Оценка расхождения P и $P_{\text{кад}}$ ($P - P_{\text{кад}}$), м ²	0
6.	Предельные минимальный и максимальный размеры земельного участка ($P_{\text{мин}}$ и $P_{\text{макс}}$), м ²	24
7.	Кадастровый номер или иной государственный учетный номер (инвентарный) объекта недвижимости, расположенного на земельном участке	–
8.	Вид (виды) разрешенного использования	–
8.1	Дополнительные сведения об использовании земельного участка	–
9.	Сведения о земельных участках (землях общего пользования, территории общего пользования), посредством которых обеспечивается доступ	–
10.	Иные сведения	–
4. Пояснения к сведениям об уточняемом земельном участке с кадастровым номером: <u>32:28:0015728:435</u>		
1.	–	

Сведения об уточняемых земельных участках, необходимые для исправления реестровых ошибок в сведениях о местоположении их границ

1. Сведения о характерных точках границ уточняемого земельного участка с кадастровым номером 32:28:0015728:443

Система координат МСК-32, зона 2

Зона № 2

Обозначение характерных точек границ	Координаты, м				Метод определения координат	Формулы, примененные для расчета средней квадратической погрешности определения координат характерных точек границ (Mt), с подставленными в такие формулы значениями и итоговые (вычисленные) значения Mt, м	Описание закрепления точки
	содержатся в Едином государственном реестре недвижимости		определены в ходе выполнения комплексных кадастровых работ				
	X	Y	X	Y			
1	2	3	4	5	6	7	8
н36У	–	–	49533 0.38	21688 99.40	Метод спутниковых геодезических измерений (определений)	$Mt = \sqrt{(0.07^2 + 0.07^2)} = 0.10$	–
н40У	–	–	49533 3.28	21689 02.29	Метод спутниковых геодезических измерений (определений)	$Mt = \sqrt{(0.07^2 + 0.07^2)} = 0.10$	–
н41У	–	–	49532 9.04	21689 06.79	Метод спутниковых геодезических измерений (определений)	$Mt = \sqrt{(0.07^2 + 0.07^2)} = 0.10$	–
н38У	–	–	49532 8.75	21689 06.51	Метод спутниковых геодезических измерений (определений)	$Mt = \sqrt{(0.07^2 + 0.07^2)} = 0.10$	–
н37У	–	–	49532 6.10	21689 03.97	Метод спутниковых геодезических измерений (определений)	$Mt = \sqrt{(0.07^2 + 0.07^2)} = 0.10$	–

					измерений (определений)		
н36У	–	–	49533 0.38	21688 99.40	Метод спутниковых геодезических измерений (определений)	$Mt = \sqrt{(0.07^2 + 0.07^2)} = 0.10$	–

2. Сведения о частях границ уточняемого земельного участка с кадастровым номером 32:28:0015728:443

Обозначение части границ		Горизонтальное проложение (S), м	Описание прохождения части границ	Сведения о согласовании местоположения границ (согласовано/спорное)
от т.	до т.			
1	2	3	4	5
н36У	н40У	4.09	–	–
н40У	н41У	6.18	–	–
н41У	н38У	0.40	–	–
н38У	н37У	3.67	–	–
н37У	н36У	6.26	–	–

3. Сведения о характеристиках уточняемого земельного участка с кадастровым номером 32:28:0015728:443

№ п/п	Наименование характеристики	Значение характеристики
1	2	3
1.	Адрес земельного участка	–
1.1	Сведения о местоположении земельного участка (при отсутствии адреса) в структурированном в соответствии с федеральной информационной адресной системой виде	Российская Федерация, Брянская обл.
1.2	Дополнительные сведения о местоположении земельного участка	городской округ Брянск, г. Брянск, территория ГО Бежичи-2, гараж 13А
2.	Площадь земельного участка ± величина предельной погрешности определения (вычисления) площади (P ± ΔP), м ²	25 кв.м ± 1.01 кв.м
3.	Формула, примененная для вычисления предельной погрешности определения площади земельного	$\Delta P = 2 * 0.10 * \sqrt{25} * \sqrt{((1 + 1.03^2)/(2 * 1.03))} = 1.01$

	участка с подставленными значениями (ΔP), м ²	
4.	Площадь земельного участка согласно сведениям Единого государственного реестра недвижимости ($P_{\text{кад}}$), м ²	24
5.	Оценка расхождения P и $P_{\text{кад}}$ ($P - P_{\text{кад}}$), м ²	1
6.	Предельные минимальный и максимальный размеры земельного участка ($P_{\text{мин}}$ и $P_{\text{макс}}$), м ²	24
7.	Кадастровый номер или иной государственный учетный номер (инвентарный) объекта недвижимости, расположенного на земельном участке	–
8.	Вид (виды) разрешенного использования	–
8.1	Дополнительные сведения об использовании земельного участка	–
9.	Сведения о земельных участках (землях общего пользования, территории общего пользования), посредством которых обеспечивается доступ	–
10.	Иные сведения	–
4. Пояснения к сведениям об уточняемом земельном участке с кадастровым номером: <u>32:28:0015728:443</u>		
1.	–	

Сведения об уточняемых земельных участках, необходимые для исправления реестровых ошибок в сведениях о местоположении их границ

1. Сведения о характерных точках границ уточняемого земельного участка с кадастровым номером 32:28:0015728:453

Система координат МСК-32, зона 2

Зона № 2

Обозначение характерных точек границ	Координаты, м				Метод определения координат	Формулы, примененные для расчета средней квадратической погрешности определения координат характерных точек границ (Mt), с подставленными в такие формулы значениями и итоговые (вычисленные) значения Mt, м	Описание закрепления точки
	содержатся в Едином государственном реестре недвижимости		определены в ходе выполнения комплексных кадастровых работ				
	X	Y	X	Y			
1	2	3	4	5	6	7	8
н40У	–	–	49533 3.28	21689 02.29	Метод спутниковых геодезических измерений (определений)	$Mt = \sqrt{(0.07^2 + 0.07^2)} = 0.10$	–
н44У	–	–	49533 6.18	21689 05.15	Метод спутниковых геодезических измерений (определений)	$Mt = \sqrt{(0.07^2 + 0.07^2)} = 0.10$	–
н45У	–	–	49533 1.97	21689 09.51	Метод спутниковых геодезических измерений (определений)	$Mt = \sqrt{(0.07^2 + 0.07^2)} = 0.10$	–
н42У	–	–	49533 1.72	21689 09.28	Метод спутниковых геодезических измерений (определений)	$Mt = \sqrt{(0.07^2 + 0.07^2)} = 0.10$	–
н41У	–	–	49532 9.04	21689 06.79	Метод спутниковых геодезических измерений (определений)	$Mt = \sqrt{(0.07^2 + 0.07^2)} = 0.10$	–

					измерений (определений)		
н40У	–	–	49533 3.28	21689 02.29	Метод спутниковых геодезических измерений (определений)	$Mt = \sqrt{(0.07^2 + 0.07^2)} = 0.10$	–

2. Сведения о частях границ уточняемого земельного участка с кадастровым номером 32:28:0015728:453

Обозначение части границ		Горизонтальное проложение (S), м	Описание прохождения части границ	Сведения о согласовании местоположения границ (согласовано/спорное)
от т.	до т.			
1	2	3	4	5
н40У	н44У	4.07	–	–
н44У	н45У	6.06	–	–
н45У	н42У	0.34	–	–
н42У	н41У	3.66	–	–
н41У	н40У	6.18	–	–

3. Сведения о характеристиках уточняемого земельного участка с кадастровым номером 32:28:0015728:453

№ п/п	Наименование характеристики	Значение характеристики
1	2	3
1.	Адрес земельного участка	–
1.1	Сведения о местоположении земельного участка (при отсутствии адреса) в структурированном в соответствии с федеральной информационной адресной системой виде	Российская Федерация, Брянская обл.
1.2	Дополнительные сведения о местоположении земельного участка	городской округ Брянск, г. Брянск, территория ГО Бежичи-2, гараж 14А
2.	Площадь земельного участка ± величина предельной погрешности определения (вычисления) площади ($P \pm \Delta P$), м ²	25 кв.м ± 0.99 кв.м
3.	Формула, примененная для вычисления предельной погрешности определения площади земельного	$\Delta P = 2 * 0.10 * \sqrt{25} * \sqrt{((1 + 1.01^2)/(2 * 1.01))} = 0.99$

	участка с подставленными значениями (ΔP), м ²	
4.	Площадь земельного участка согласно сведениям Единого государственного реестра недвижимости ($P_{\text{кад}}$), м ²	25
5.	Оценка расхождения P и $P_{\text{кад}}$ ($P - P_{\text{кад}}$), м ²	0
6.	Предельные минимальный и максимальный размеры земельного участка ($P_{\text{мин}}$ и $P_{\text{макс}}$), м ²	24
7.	Кадастровый номер или иной государственный учетный номер (инвентарный) объекта недвижимости, расположенного на земельном участке	–
8.	Вид (виды) разрешенного использования	–
8.1	Дополнительные сведения об использовании земельного участка	–
9.	Сведения о земельных участках (землях общего пользования, территории общего пользования), посредством которых обеспечивается доступ	–
10.	Иные сведения	–
4. Пояснения к сведениям об уточняемом земельном участке с кадастровым номером: <u>32:28:0015728:453</u>		
1.	–	

Сведения об уточняемых земельных участках, необходимые для исправления реестровых ошибок в сведениях о местоположении их границ

1. Сведения о характерных точках границ уточняемого земельного участка с кадастровым номером 32:28:0015728:465

Система координат МСК-32, зона 2

Зона № 2

Обозначение характерных точек границ	Координаты, м				Метод определения координат	Формулы, примененные для расчета средней квадратической погрешности определения координат характерных точек границ (Mt), с подставленными в такие формулы значениями и итоговые (вычисленные) значения Mt, м	Описание закрепления точки
	содержатся в Едином государственном реестре недвижимости		определены в ходе выполнения комплексных кадастровых работ				
	X	Y	X	Y			
1	2	3	4	5	6	7	8
н44У	–	–	49533 6.18	21689 05.15	Метод спутниковых геодезических измерений (определений)	$Mt = \sqrt{(0.07^2 + 0.07^2)} = 0.10$	–
н48У	–	–	49533 9.37	21689 07.99	Метод спутниковых геодезических измерений (определений)	$Mt = \sqrt{(0.07^2 + 0.07^2)} = 0.10$	–
н49У	–	–	49533 4.88	21689 12.56	Метод спутниковых геодезических измерений (определений)	$Mt = \sqrt{(0.07^2 + 0.07^2)} = 0.10$	–
н46У	–	–	49533 4.54	21689 12.21	Метод спутниковых геодезических измерений (определений)	$Mt = \sqrt{(0.07^2 + 0.07^2)} = 0.10$	–
н45У	–	–	49533 1.97	21689 09.51	Метод спутниковых геодезических измерений (определений)	$Mt = \sqrt{(0.07^2 + 0.07^2)} = 0.10$	–

					измерений (определений)		
н44У	–	–	49533 6.18	21689 05.15	Метод спутниковых геодезических измерений (определений)	$Mt = \sqrt{(0.07^2 + 0.07^2)} = 0.10$	–

2. Сведения о частях границ уточняемого земельного участка с кадастровым номером 32:28:0015728:465

Обозначение части границ		Горизонтальное проложение (S), м	Описание прохождения части границ	Сведения о согласовании местоположения границ (согласовано/спорное)
от т.	до т.			
1	2	3	4	5
н44У	н48У	4.27	–	–
н48У	н49У	6.41	–	–
н49У	н46У	0.49	–	–
н46У	н45У	3.73	–	–
н45У	н44У	6.06	–	–

3. Сведения о характеристиках уточняемого земельного участка с кадастровым номером 32:28:0015728:465

№ п/п	Наименование характеристики	Значение характеристики
1	2	3
1.	Адрес земельного участка	–
1.1	Сведения о местоположении земельного участка (при отсутствии адреса) в структурированном в соответствии с федеральной информационной адресной системой виде	Российская Федерация, Брянская обл.
1.2	Дополнительные сведения о местоположении земельного участка	городской округ Брянск, г. Брянск, территория ГО Бежичи-2, гараж 15А
2.	Площадь земельного участка ± величина предельной погрешности определения (вычисления) площади (P ± ΔP), м ²	26 кв.м ± 1.03 кв.м
3.	Формула, примененная для вычисления предельной погрешности определения площади земельного	$\Delta P = 2 * 0.10 * \sqrt{26} * \sqrt{((1 + 1.00^2)/(2 * 1.00))} = 1.03$

	участка с подставленными значениями (ΔP), м ²	
4.	Площадь земельного участка согласно сведениям Единого государственного реестра недвижимости ($P_{\text{кад}}$), м ²	26
5.	Оценка расхождения P и $P_{\text{кад}}$ ($P - P_{\text{кад}}$), м ²	0
6.	Предельные минимальный и максимальный размеры земельного участка ($P_{\text{мин}}$ и $P_{\text{макс}}$), м ²	24
7.	Кадастровый номер или иной государственный учетный номер (инвентарный) объекта недвижимости, расположенного на земельном участке	–
8.	Вид (виды) разрешенного использования	–
8.1	Дополнительные сведения об использовании земельного участка	–
9.	Сведения о земельных участках (землях общего пользования, территории общего пользования), посредством которых обеспечивается доступ	–
10.	Иные сведения	–
4. Пояснения к сведениям об уточняемом земельном участке с кадастровым номером: <u>32:28:0015728:465</u>		
1.	–	

Сведения об уточняемых земельных участках, необходимые для исправления реестровых ошибок в сведениях о местоположении их границ

1. Сведения о характерных точках границ уточняемого земельного участка с кадастровым номером 32:28:0015728:331

Система координат МСК-32, зона 2

Зона № 2

Обозначение характерных точек границ	Координаты, м				Метод определения координат	Формулы, примененные для расчета средней квадратической погрешности определения координат характерных точек границ (Mt), с подставленными в такие формулы значениями и итоговые (вычисленные) значения Mt, м	Описание закрепления точки
	содержатся в Едином государственном реестре недвижимости		определены в ходе выполнения комплексных кадастровых работ				
	X	Y	X	Y			
1	2	3	4	5	6	7	8
н46У	–	–	49533 4.54	21689 12.21	Метод спутниковых геодезических измерений (определений)	$Mt = \sqrt{(0.07^2 + 0.07^2)} = 0.10$	–
н49У	–	–	49533 4.88	21689 12.56	Метод спутниковых геодезических измерений (определений)	$Mt = \sqrt{(0.07^2 + 0.07^2)} = 0.10$	–
н50У	–	–	49533 7.17	21689 15.16	Метод спутниковых геодезических измерений (определений)	$Mt = \sqrt{(0.07^2 + 0.07^2)} = 0.10$	–
н51У	–	–	49533 2.93	21689 19.61	Метод спутниковых геодезических измерений (определений)	$Mt = \sqrt{(0.07^2 + 0.07^2)} = 0.10$	–
н47У	–	–	49533 0.04	21689 16.61	Метод спутниковых геодезических измерений (определений)	$Mt = \sqrt{(0.07^2 + 0.07^2)} = 0.10$	–

					измерений (определений)		
н46У	–	–	49533 4.54	21689 12.21	Метод спутниковых геодезических измерений (определений)	$Mt = \sqrt{(0.07^2 + 0.07^2)} = 0.10$	–

2. Сведения о частях границ уточняемого земельного участка с кадастровым номером 32:28:0015728:331

Обозначение части границ		Горизонтальное проложение (S), м	Описание прохождения части границ	Сведения о согласовании местоположения границ (согласовано/спорное)
от т.	до т.			
1	2	3	4	5
н46У	н49У	0.49	–	–
н49У	н50У	3.46	–	–
н50У	н51У	6.15	–	–
н51У	н47У	4.17	–	–
н47У	н46У	6.29	–	–

3. Сведения о характеристиках уточняемого земельного участка с кадастровым номером 32:28:0015728:331

№ п/п	Наименование характеристики	Значение характеристики
1	2	3
1.	Адрес земельного участка	–
1.1	Сведения о местоположении земельного участка (при отсутствии адреса) в структурированном в соответствии с федеральной информационной адресной системой виде	Российская Федерация, Брянская обл.
1.2	Дополнительные сведения о местоположении земельного участка	городской округ Брянск, г. Брянск, территория ГО Бежичи-2, гараж 16
2.	Площадь земельного участка ± величина предельной погрешности определения (вычисления) площади ($P \pm \Delta P$), м ²	25 кв.м ± 1.01 кв.м
3.	Формула, примененная для вычисления предельной погрешности определения площади земельного участка с подставленными значениями (ΔP), м ²	$\Delta P = 2 * 0.10 * \sqrt{25} * \sqrt{((1 + 1.04^2)/(2 * 1.04))} = 1.01$

4.	Площадь земельного участка согласно сведениям Единого государственного реестра недвижимости ($P_{\text{кад}}$), м ²	25
5.	Оценка расхождения P и $P_{\text{кад}}$ ($P - P_{\text{кад}}$), м ²	0
6.	Предельные минимальный и максимальный размеры земельного участка ($P_{\text{мин}}$ и $P_{\text{макс}}$), м ²	24
7.	Кадастровый номер или иной государственный учетный номер (инвентарный) объекта недвижимости, расположенного на земельном участке	—
8.	Вид (виды) разрешенного использования	—
8.1	Дополнительные сведения об использовании земельного участка	—
9.	Сведения о земельных участках (землях общего пользования, территории общего пользования), посредством которых обеспечивается доступ	—
10.	Иные сведения	—
4. Пояснения к сведениям об уточняемом земельном участке с кадастровым номером: <u>32:28:0015728:331</u>		
1.	—	

Сведения об уточняемых земельных участках, необходимые для исправления реестровых ошибок в сведениях о местоположении их границ

1. Сведения о характерных точках границ уточняемого земельного участка с кадастровым номером 32:28:0015728:4

Система координат МСК-32, зона 2

Зона № 2

Обозначение характерных точек границ	Координаты, м				Метод определения координат	Формулы, примененные для расчета средней квадратической погрешности определения координат характерных точек границ (Mt), с подставленными в такие формулы значениями и итоговые (вычисленные) значения Mt, м	Описание закрепления точки
	содержатся в Едином государственном реестре недвижимости		определены в ходе выполнения комплексных кадастровых работ				
	X	Y	X	Y			
1	2	3	4	5	6	7	8
н50У	–	–	49533 7.17	21689 15.16	Метод спутниковых геодезических измерений (определений)	$Mt = \sqrt{(0.07^2 + 0.07^2)} = 0.10$	–
н53У	–	–	49533 7.85	21689 15.96	Метод спутниковых геодезических измерений (определений)	$Mt = \sqrt{(0.07^2 + 0.07^2)} = 0.10$	–
н54У	–	–	49534 0.00	21689 18.59	Метод спутниковых геодезических измерений (определений)	$Mt = \sqrt{(0.07^2 + 0.07^2)} = 0.10$	–
н55У	–	–	49534 0.23	21689 18.94	Метод спутниковых геодезических измерений (определений)	$Mt = \sqrt{(0.07^2 + 0.07^2)} = 0.10$	–
н56У	–	–	49533 5.17	21689 22.56	Метод спутниковых геодезических измерений (определений)	$Mt = \sqrt{(0.07^2 + 0.07^2)} = 0.10$	–

					измерений (определений)		
н51У	–	–	49533 2.93	21689 19.61	Метод спутниковых геодезических измерений (определений)	$Mt=\sqrt{(0.07^2+0.07^2)}=$ 0.10	–
н50У	–	–	49533 7.17	21689 15.16	Метод спутниковых геодезических измерений (определений)	$Mt=\sqrt{(0.07^2+0.07^2)}=$ 0.10	–

2. Сведения о частях границ уточняемого земельного участка с кадастровым номером 32:28:0015728:4

Обозначение части границ		Горизонтальное проложение (S), м	Описание прохождения части границ	Сведения о согласовании местоположения границ (согласовано/спорное)
от т.	до т.			
1	2	3	4	5
н50У	н53У	1.05	–	–
н53У	н54У	3.40	–	–
н54У	н55У	0.42	–	–
н55У	н56У	6.22	–	–
н56У	н51У	3.70	–	–
н51У	н50У	6.15	–	–

3. Сведения о характеристиках уточняемого земельного участка с кадастровым номером 32:28:0015728:4

№ п/п	Наименование характеристики	Значение характеристики
1	2	3
1.	Адрес земельного участка	–
1.1	Сведения о местоположении земельного участка (при отсутствии адреса) в структурированном в соответствии с федеральной информационной адресной системой виде	Российская Федерация, Брянская обл.
1.2	Дополнительные сведения о местоположении земельного участка	городской округ Брянск, г. Брянск, территория ГО Бежичи-2, гараж 17

2.	Площадь земельного участка \pm величина предельной погрешности определения (вычисления) площади ($P \pm \Delta P$), м ²	26 кв.м \pm 1.03 кв.м
3.	Формула, примененная для вычисления предельной погрешности определения площади земельного участка с подставленными значениями (ΔP), м ²	$\Delta P = 2 * 0.10 * \sqrt{26} * \sqrt{((1 + 1.01^2)/(2 * 1.01))} = 1.03$
4.	Площадь земельного участка согласно сведениям Единого государственного реестра недвижимости ($P_{\text{кад}}$), м ²	27
5.	Оценка расхождения P и $P_{\text{кад}}$ ($P - P_{\text{кад}}$), м ²	1
6.	Предельные минимальный и максимальный размеры земельного участка ($P_{\text{мин}}$ и $P_{\text{макс}}$), м ²	24
7.	Кадастровый номер или иной государственный учетный номер (инвентарный) объекта недвижимости, расположенного на земельном участке	–
8.	Вид (виды) разрешенного использования	–
8.1	Дополнительные сведения об использовании земельного участка	–
9.	Сведения о земельных участках (землях общего пользования, территории общего пользования), посредством которых обеспечивается доступ	–
10.	Иные сведения	–
4. Пояснения к сведениям об уточняемом земельном участке с кадастровым номером: <u>32:28:0015728:4</u>		
1.	–	

Сведения об уточняемых земельных участках, необходимые для исправления реестровых ошибок в сведениях о местоположении их границ

1. Сведения о характерных точках границ уточняемого земельного участка с кадастровым номером 32:28:0015728:1424

Система координат МСК-32, зона 2

Зона № 2

Обозначение характерных точек границ	Координаты, м				Метод определения координат	Формулы, примененные для расчета средней квадратической погрешности определения координат характерных точек границ (Mt), с подставленными в такие формулы значениями и итоговые (вычисленные) значения Mt, м	Описание закрепления точки
	содержатся в Едином государственном реестре недвижимости		определены в ходе выполнения комплексных кадастровых работ				
	X	Y	X	Y			
1	2	3	4	5	6	7	8
н59У	–	–	49534 5.19	21689 14.78	Метод спутниковых геодезических измерений (определений)	$Mt = \sqrt{(0.07^2 + 0.07^2)} = 0.10$	–
н60У	–	–	49534 8.10	21689 18.75	Метод спутниковых геодезических измерений (определений)	$Mt = \sqrt{(0.07^2 + 0.07^2)} = 0.10$	–
н61У	–	–	49534 2.77	21689 22.65	Метод спутниковых геодезических измерений (определений)	$Mt = \sqrt{(0.07^2 + 0.07^2)} = 0.10$	–
н57У	–	–	49534 2.53	21689 22.32	Метод спутниковых геодезических измерений (определений)	$Mt = \sqrt{(0.07^2 + 0.07^2)} = 0.10$	–
н55У	–	–	49534 0.23	21689 18.94	Метод спутниковых геодезических измерений (определений)	$Mt = \sqrt{(0.07^2 + 0.07^2)} = 0.10$	–

					измерений (определений)		
н54У	–	–	49534 0.00	21689 18.59	Метод спутниковых геодезических измерений (определений)	$Mt=\sqrt{(0.07^2+0.07^2)}=$ 0.10	–
н59У	–	–	49534 5.19	21689 14.78	Метод спутниковых геодезических измерений (определений)	$Mt=\sqrt{(0.07^2+0.07^2)}=$ 0.10	–

2. Сведения о частях границ уточняемого земельного участка с кадастровым номером 32:28:0015728:1424

Обозначение части границ		Горизонтальное проложение (S), м	Описание прохождения части границ	Сведения о согласовании местоположения границ (согласовано/спорное)
от т.	до т.			
1	2	3	4	5
н59У	н60У	4.92	–	–
н60У	н61У	6.60	–	–
н61У	н57У	0.41	–	–
н57У	н55У	4.09	–	–
н55У	н54У	0.42	–	–
н54У	н59У	6.44	–	–

3. Сведения о характеристиках уточняемого земельного участка с кадастровым номером 32:28:0015728:1424

№ п/п	Наименование характеристики	Значение характеристики
1	2	3
1.	Адрес земельного участка	–
1.1	Сведения о местоположении земельного участка (при отсутствии адреса) в структурированном в соответствии с федеральной информационной адресной системой виде	Российская Федерация, Брянская обл.
1.2	Дополнительные сведения о местоположении земельного участка	городской округ Брянск, г. Брянск, территория ГО Бежичи-2, гараж

		18А
2.	Площадь земельного участка ± величина предельной погрешности определения (вычисления) площади (Р ± ΔР), м ²	32 кв.м ± 1.13 кв.м
3.	Формула, примененная для вычисления предельной погрешности определения площади земельного участка с подставленными значениями (ΔР), м ²	$\Delta P = 2 * 0.10 * \sqrt{32} * \sqrt{((1 + 1.03^2)/(2 * 1.03))} = 1.13$
4.	Площадь земельного участка согласно сведениям Единого государственного реестра недвижимости (Р _{кад}), м ²	32
5.	Оценка расхождения Р и Р _{кад} (Р - Р _{кад}), м ²	0
6.	Предельные минимальный и максимальный размеры земельного участка (Р _{мин} и Р _{макс}), м ²	24
7.	Кадастровый номер или иной государственный учетный номер (инвентарный) объекта недвижимости, расположенного на земельном участке	—
8.	Вид (виды) разрешенного использования	—
8.1	Дополнительные сведения об использовании земельного участка	—
9.	Сведения о земельных участках (землях общего пользования, территории общего пользования), посредством которых обеспечивается доступ	—
10.	Иные сведения	—
4. Пояснения к сведениям об уточняемом земельном участке с кадастровым номером: <u>32:28:0015728:1424</u>		
1.	—	

Сведения об уточняемых земельных участках, необходимые для исправления реестровых ошибок в сведениях о местоположении их границ

1. Сведения о характерных точках границ уточняемого земельного участка с кадастровым номером 32:28:0015728:631

Система координат МСК-32, зона 2

Зона № 2

Обозначение характерных точек границ	Координаты, м				Метод определения координат	Формулы, примененные для расчета средней квадратической погрешности определения координат характерных точек границ (Mt), с подставленными в такие формулы значениями и итоговые (вычисленные) значения Mt, м	Описание закрепления точки
	содержатся в Едином государственном реестре недвижимости		определены в ходе выполнения комплексных кадастровых работ				
	X	Y	X	Y			
1	2	3	4	5	6	7	8
н60У	–	–	49534 8.10	21689 18.75	Метод спутниковых геодезических измерений (определений)	$Mt = \sqrt{(0.07^2 + 0.07^2)} = 0.10$	–
н64У	–	–	49535 1.08	21689 23.14	Метод спутниковых геодезических измерений (определений)	$Mt = \sqrt{(0.07^2 + 0.07^2)} = 0.10$	–
н65У	–	–	49534 5.81	21689 26.58	Метод спутниковых геодезических измерений (определений)	$Mt = \sqrt{(0.07^2 + 0.07^2)} = 0.10$	–
н62У	–	–	49534 4.95	21689 25.47	Метод спутниковых геодезических измерений (определений)	$Mt = \sqrt{(0.07^2 + 0.07^2)} = 0.10$	–
н61У	–	–	49534 2.77	21689 22.65	Метод спутниковых геодезических измерений (определений)	$Mt = \sqrt{(0.07^2 + 0.07^2)} = 0.10$	–

					измерений (определений)		
н60У	–	–	49534 8.10	21689 18.75	Метод спутниковых геодезических измерений (определений)	$Mt=\sqrt{(0.07^2+0.07^2)}=$ 0.10	–

2. Сведения о частях границ уточняемого земельного участка с кадастровым номером 32:28:0015728:631

Обозначение части границ		Горизонтальное проложение (S), м	Описание прохождения части границ	Сведения о согласовании местоположения границ (согласовано/спорное)
от т.	до т.			
1	2	3	4	5
н60У	н64У	5.31	–	–
н64У	н65У	6.29	–	–
н65У	н62У	1.40	–	–
н62У	н61У	3.56	–	–
н61У	н60У	6.60	–	–

3. Сведения о характеристиках уточняемого земельного участка с кадастровым номером 32:28:0015728:631

№ п/п	Наименование характеристики	Значение характеристики
1	2	3
1.	Адрес земельного участка	–
1.1	Сведения о местоположении земельного участка (при отсутствии адреса) в структурированном в соответствии с федеральной информационной адресной системой виде	Российская Федерация, Брянская обл.
1.2	Дополнительные сведения о местоположении земельного участка	городской округ Брянск, г. Брянск, территория ГО Бежичи-2, гараж 19-А
2.	Площадь земельного участка ± величина предельной погрешности определения (вычисления) площади (P ± ΔP), м ²	33 кв.м ± 1.15 кв.м
3.	Формула, примененная для вычисления предельной погрешности определения площади земельного	$\Delta P = 2 * 0.10 * \sqrt{33} * \sqrt{((1 + 1.06^2)/(2 * 1.06))} = 1.15$

	участка с подставленными значениями (ΔP), м ²	
4.	Площадь земельного участка согласно сведениям Единого государственного реестра недвижимости ($P_{\text{кад}}$), м ²	28
5.	Оценка расхождения P и $P_{\text{кад}}$ ($P - P_{\text{кад}}$), м ²	5
6.	Предельные минимальный и максимальный размеры земельного участка ($P_{\text{мин}}$ и $P_{\text{макс}}$), м ²	24
7.	Кадастровый номер или иной государственный учетный номер (инвентарный) объекта недвижимости, расположенного на земельном участке	–
8.	Вид (виды) разрешенного использования	–
8.1	Дополнительные сведения об использовании земельного участка	–
9.	Сведения о земельных участках (землях общего пользования, территории общего пользования), посредством которых обеспечивается доступ	–
10.	Иные сведения	–
4. Пояснения к сведениям об уточняемом земельном участке с кадастровым номером: <u>32:28:0015728:631</u>		
1.	–	

Сведения об уточняемых земельных участках, необходимые для исправления реестровых ошибок в сведениях о местоположении их границ

1. Сведения о характерных точках границ уточняемого земельного участка с кадастровым номером 32:28:0015728:514

Система координат МСК-32, зона 2

Зона № 2

Обозначение характерных точек границ	Координаты, м				Метод определения координат	Формулы, примененные для расчета средней квадратической погрешности определения координат характерных точек границ (Mt), с подставленными в такие формулы значениями и итоговые (вычисленные) значения Mt, м	Описание закрепления точки
	содержатся в Едином государственном реестре недвижимости		определены в ходе выполнения комплексных кадастровых работ				
	X	Y	X	Y			
1	2	3	4	5	6	7	8
н66У	–	–	49534 7.18	21689 28.65	Метод спутниковых геодезических измерений (определений)	$Mt = \sqrt{(0.07^2 + 0.07^2)} = 0.10$	–
н69У	–	–	49534 8.28	21689 30.30	Метод спутниковых геодезических измерений (определений)	$Mt = \sqrt{(0.07^2 + 0.07^2)} = 0.10$	–
н70У	–	–	49534 9.77	21689 32.84	Метод спутниковых геодезических измерений (определений)	$Mt = \sqrt{(0.07^2 + 0.07^2)} = 0.10$	–
н71У	–	–	49534 4.37	21689 35.80	Метод спутниковых геодезических измерений (определений)	$Mt = \sqrt{(0.07^2 + 0.07^2)} = 0.10$	–
н67У	–	–	49534 1.94	21689 32.46	Метод спутниковых геодезических измерений (определений)	$Mt = \sqrt{(0.07^2 + 0.07^2)} = 0.10$	–

					измерений (определений)		
н66У	–	–	49534 7.18	21689 28.65	Метод спутниковых геодезических измерений (определений)	$Mt = \sqrt{(0.07^2 + 0.07^2)} = 0.10$	–

2. Сведения о частях границ уточняемого земельного участка с кадастровым номером 32:28:0015728:514

Обозначение части границ		Горизонтальное проложение (S), м	Описание прохождения части границ	Сведения о согласовании местоположения границ (согласовано/спорное)
от т.	до т.			
1	2	3	4	5
н66У	н69У	1.98	–	–
н69У	н70У	2.94	–	–
н70У	н71У	6.16	–	–
н71У	н67У	4.13	–	–
н67У	н66У	6.48	–	–

3. Сведения о характеристиках уточняемого земельного участка с кадастровым номером 32:28:0015728:514

№ п/п	Наименование характеристики	Значение характеристики
1	2	3
1.	Адрес земельного участка	–
1.1	Сведения о местоположении земельного участка (при отсутствии адреса) в структурированном в соответствии с федеральной информационной адресной системой виде	Российская Федерация, Брянская обл.
1.2	Дополнительные сведения о местоположении земельного участка	городской округ Брянск, г. Брянск, территория ГО Бежичи-2, гараж 21Б
2.	Площадь земельного участка ± величина предельной погрешности определения (вычисления) площади ($P \pm \Delta P$), м ²	29 кв.м ± 1.07 кв.м
3.	Формула, примененная для вычисления предельной погрешности определения площади земельного	$\Delta P = 2 * 0.10 * \sqrt{29} * \sqrt{((1 + 1.10^2)/(2 * 1.10))} = 1.07$

	участка с подставленными значениями (ΔP), м ²	
4.	Площадь земельного участка согласно сведениям Единого государственного реестра недвижимости ($P_{\text{кад}}$), м ²	26
5.	Оценка расхождения P и $P_{\text{кад}}$ ($P - P_{\text{кад}}$), м ²	3 кв.м
6.	Предельные минимальный и максимальный размеры земельного участка ($P_{\text{мин}}$ и $P_{\text{макс}}$), м ²	24
7.	Кадастровый номер или иной государственный учетный номер (инвентарный) объекта недвижимости, расположенного на земельном участке	–
8.	Вид (виды) разрешенного использования	–
8.1	Дополнительные сведения об использовании земельного участка	–
9.	Сведения о земельных участках (землях общего пользования, территории общего пользования), посредством которых обеспечивается доступ	–
10.	Иные сведения	–
4. Пояснения к сведениям об уточняемом земельном участке с кадастровым номером: <u>32:28:0015728:514</u>		
1.	–	

Сведения об уточняемых земельных участках, необходимые для исправления реестровых ошибок в сведениях о местоположении их границ

1. Сведения о характерных точках границ уточняемого земельного участка с кадастровым номером 32:28:0015728:612

Система координат МСК-32, зона 2

Зона № 2

Обозначение характерных точек границ	Координаты, м				Метод определения координат	Формулы, примененные для расчета средней квадратической погрешности определения координат характерных точек границ (Mt), с подставленными в такие формулы значениями и итоговые (вычисленные) значения Mt, м	Описание закрепления точки
	содержатся в Едином государственном реестре недвижимости		определены в ходе выполнения комплексных кадастровых работ				
	X	Y	X	Y			
1	2	3	4	5	6	7	8
н68У	–	–	49535 3.55	21689 26.84	Метод спутниковых геодезических измерений (определений)	$Mt = \sqrt{(0.07^2 + 0.07^2)} = 0.10$	–
н72У	–	–	49535 5.85	21689 30.75	Метод спутниковых геодезических измерений (определений)	$Mt = \sqrt{(0.07^2 + 0.07^2)} = 0.10$	–
н73У	–	–	49535 0.53	21689 34.13	Метод спутниковых геодезических измерений (определений)	$Mt = \sqrt{(0.07^2 + 0.07^2)} = 0.10$	–
н70У	–	–	49534 9.77	21689 32.84	Метод спутниковых геодезических измерений (определений)	$Mt = \sqrt{(0.07^2 + 0.07^2)} = 0.10$	–
н69У	–	–	49534 8.28	21689 30.30	Метод спутниковых геодезических измерений (определений)	$Mt = \sqrt{(0.07^2 + 0.07^2)} = 0.10$	–

					измерений (определений)		
н68У	–	–	49535 3.55	21689 26.84	Метод спутниковых геодезических измерений (определений)	$Mt = \sqrt{(0.07^2 + 0.07^2)} = 0.10$	–

2. Сведения о частях границ уточняемого земельного участка с кадастровым номером 32:28:0015728:612

Обозначение части границ		Горизонтальное проложение (S), м	Описание прохождения части границ	Сведения о согласовании местоположения границ (согласовано/спорное)
от т.	до т.			
1	2	3	4	5
н68У	н72У	4.54	–	–
н72У	н73У	6.30	–	–
н73У	н70У	1.50	–	–
н70У	н69У	2.94	–	–
н69У	н68У	6.30	–	–

3. Сведения о характеристиках уточняемого земельного участка с кадастровым номером 32:28:0015728:612

№ п/п	Наименование характеристики	Значение характеристики
1	2	3
1.	Адрес земельного участка	–
1.1	Сведения о местоположении земельного участка (при отсутствии адреса) в структурированном в соответствии с федеральной информационной адресной системой виде	Российская Федерация, Брянская обл.
1.2	Дополнительные сведения о местоположении земельного участка	городской округ Брянск, г. Брянск, территория ГО Бежичи-2, гараж 21А
2.	Площадь земельного участка ± величина предельной погрешности определения (вычисления) площади ($P \pm \Delta P$), м ²	28 кв.м ± 1.06 кв.м
3.	Формула, примененная для вычисления предельной погрешности определения площади земельного	$\Delta P = 2 * 0.10 * \sqrt{28} * \sqrt{((1 + 1.04^2)/(2 * 1.04))} = 1.06$

	участка с подставленными значениями (ΔP), м ²	
4.	Площадь земельного участка согласно сведениям Единого государственного реестра недвижимости ($P_{\text{кад}}$), м ²	28
5.	Оценка расхождения P и $P_{\text{кад}}$ ($P - P_{\text{кад}}$), м ²	0
6.	Предельные минимальный и максимальный размеры земельного участка ($P_{\text{мин}}$ и $P_{\text{макс}}$), м ²	24
7.	Кадастровый номер или иной государственный учетный номер (инвентарный) объекта недвижимости, расположенного на земельном участке	–
8.	Вид (виды) разрешенного использования	–
8.1	Дополнительные сведения об использовании земельного участка	–
9.	Сведения о земельных участках (землях общего пользования, территории общего пользования), посредством которых обеспечивается доступ	–
10.	Иные сведения	–
4. Пояснения к сведениям об уточняемом земельном участке с кадастровым номером: <u>32:28:0015728:612</u>		
1.	–	

Сведения об уточняемых земельных участках, необходимые для исправления реестровых ошибок в сведениях о местоположении их границ

1. Сведения о характерных точках границ уточняемого земельного участка с кадастровым номером 32:28:0015728:338

Система координат МСК-32, зона 2

Зона № 2

Обозначение характерных точек границ	Координаты, м				Метод определения координат	Формулы, примененные для расчета средней квадратической погрешности определения координат характерных точек границ (Mt), с подставленными в такие формулы значениями и итоговые (вычисленные) значения Mt, м	Описание закрепления точки
	содержатся в Едином государственном реестре недвижимости		определены в ходе выполнения комплексных кадастровых работ				
	X	Y	X	Y			
1	2	3	4	5	6	7	8
н77У	–	–	49535 6.67	21689 39.20	Метод спутниковых геодезических измерений (определений)	$Mt = \sqrt{(0.07^2 + 0.07^2)} = 0.10$	–
н79У	–	–	49535 8.21	21689 43.56	Метод спутниковых геодезических измерений (определений)	$Mt = \sqrt{(0.07^2 + 0.07^2)} = 0.10$	–
н80У	–	–	49535 4.66	21689 44.73	Метод спутниковых геодезических измерений (определений)	$Mt = \sqrt{(0.07^2 + 0.07^2)} = 0.10$	–
н81У	–	–	49534 8.69	21689 46.31	Метод спутниковых геодезических измерений (определений)	$Mt = \sqrt{(0.07^2 + 0.07^2)} = 0.10$	–
н78У	–	–	49534 7.51	21689 42.54	Метод спутниковых геодезических измерений (определений)	$Mt = \sqrt{(0.07^2 + 0.07^2)} = 0.10$	–

					измерений (определений)		
н77У	–	–	49535 6.67	21689 39.20	Метод спутниковых геодезических измерений (определений)	$Mt = \sqrt{(0.07^2 + 0.07^2)} = 0.10$	–

2. Сведения о частях границ уточняемого земельного участка с кадастровым номером 32:28:0015728:338

Обозначение части границ		Горизонтальное проложение (S), м	Описание прохождения части границ	Сведения о согласовании местоположения границ (согласовано/спорное)
от т.	до т.			
1	2	3	4	5
н77У	н79У	4.62	–	–
н79У	н80У	3.74	–	–
н80У	н81У	6.18	–	–
н81У	н78У	3.95	–	–
н78У	н77У	9.75	–	–

3. Сведения о характеристиках уточняемого земельного участка с кадастровым номером 32:28:0015728:338

№ п/п	Наименование характеристики	Значение характеристики
1	2	3
1.	Адрес земельного участка	–
1.1	Сведения о местоположении земельного участка (при отсутствии адреса) в структурированном в соответствии с федеральной информационной адресной системой виде	Российская Федерация, Брянская обл.
1.2	Дополнительные сведения о местоположении земельного участка	городской округ Брянск, г. Брянск, территория ГО Бежичи-2, гараж 24
2.	Площадь земельного участка ± величина предельной погрешности определения (вычисления) площади (P ± ΔP), м ²	43 кв.м ± 1.36 кв.м
3.	Формула, примененная для вычисления предельной погрешности определения площади земельного участка с подставленными значениями (ΔP), м ²	$\Delta P = 2 * 0.10 * \sqrt{43} * \sqrt{((1 + 1.50^2)/(2 * 1.50))} = 1.36$

4.	Площадь земельного участка согласно сведениям Единого государственного реестра недвижимости ($P_{\text{кад}}$), м ²	38
5.	Оценка расхождения P и $P_{\text{кад}}$ ($P - P_{\text{кад}}$), м ²	5
6.	Предельные минимальный и максимальный размеры земельного участка ($P_{\text{мин}}$ и $P_{\text{макс}}$), м ²	24
7.	Кадастровый номер или иной государственный учетный номер (инвентарный) объекта недвижимости, расположенного на земельном участке	—
8.	Вид (виды) разрешенного использования	—
8.1	Дополнительные сведения об использовании земельного участка	—
9.	Сведения о земельных участках (землях общего пользования, территории общего пользования), посредством которых обеспечивается доступ	—
10.	Иные сведения	—
4. Пояснения к сведениям об уточняемом земельном участке с кадастровым номером: <u>32:28:0015728:338</u>		
1.	—	

Сведения об уточняемых земельных участках, необходимые для исправления реестровых ошибок в сведениях о местоположении их границ

1. Сведения о характерных точках границ уточняемого земельного участка с кадастровым номером 32:28:0015728:340

Система координат МСК-32, зона 2

Зона № 2

Обозначение характерных точек границ	Координаты, м				Метод определения координат	Формулы, примененные для расчета средней квадратической погрешности определения координат характерных точек границ (Mt), с подставленными в такие формулы значениями и итоговые (вычисленные) значения Mt, м	Описание закрепления точки
	содержатся в Едином государственном реестре недвижимости		определены в ходе выполнения комплексных кадастровых работ				
	X	Y	X	Y			
1	2	3	4	5	6	7	8
н82У	–	–	49535 5.81	21689 48.38	Метод спутниковых геодезических измерений (определений)	$Mt = \sqrt{(0.07^2 + 0.07^2)} = 0.10$	–
н84У	–	–	49535 7.00	21689 52.21	Метод спутниковых геодезических измерений (определений)	$Mt = \sqrt{(0.07^2 + 0.07^2)} = 0.10$	–
н85У	–	–	49535 0.90	21689 53.86	Метод спутниковых геодезических измерений (определений)	$Mt = \sqrt{(0.07^2 + 0.07^2)} = 0.10$	–
н83У	–	–	49534 9.81	21689 50.15	Метод спутниковых геодезических измерений (определений)	$Mt = \sqrt{(0.07^2 + 0.07^2)} = 0.10$	–
н82У	–	–	49535 5.81	21689 48.38	Метод спутниковых геодезических измерений (определений)	$Mt = \sqrt{(0.07^2 + 0.07^2)} = 0.10$	–

					измерений (определений)		
--	--	--	--	--	----------------------------	--	--

2. Сведения о частях границ уточняемого земельного участка с кадастровым номером 32:28:0015728:340

Обозначение части границ		Горизонтальное проложение (S), м	Описание прохождения части границ	Сведения о согласовании местоположения границ (согласовано/спорное)
от г.	до г.			
1	2	3	4	5
н82У	н84У	4.01	–	–
н84У	н85У	6.32	–	–
н85У	н83У	3.87	–	–
н83У	н82У	6.26	–	–

3. Сведения о характеристиках уточняемого земельного участка с кадастровым номером 32:28:0015728:340

№ п/п	Наименование характеристики	Значение характеристики
1	2	3
1.	Адрес земельного участка	–
1.1	Сведения о местоположении земельного участка (при отсутствии адреса) в структурированном в соответствии с федеральной информационной адресной системой виде	Российская Федерация, Брянская обл.
1.2	Дополнительные сведения о местоположении земельного участка	городской округ Брянск, г. Брянск, территория ГО Бежичи-2, гараж 26
2.	Площадь земельного участка ± величина предельной погрешности определения (вычисления) площади (P ± ΔP), м ²	25 кв.м ± 1.01 кв.м
3.	Формула, примененная для вычисления предельной погрешности определения площади земельного участка с подставленными значениями (ΔP), м ²	$\Delta P = 2 * 0.10 * \sqrt{25} * \sqrt{((1 + 1.31^2)/(2 * 1.31))} = 1.01$
4.	Площадь земельного участка согласно сведениям Единого государственного реестра недвижимости (P _{кад}), м ²	25
5.	Оценка расхождения P и P _{кад} (P - P _{кад}), м ²	0

6.	Предельные минимальный и максимальный размеры земельного участка ($P_{\text{мин}}$ и $P_{\text{макс}}$), M^2	24
7.	Кадастровый номер или иной государственный учетный номер (инвентарный) объекта недвижимости, расположенного на земельном участке	–
8.	Вид (виды) разрешенного использования	–
8.1	Дополнительные сведения об использовании земельного участка	–
9.	Сведения о земельных участках (землях общего пользования, территории общего пользования), посредством которых обеспечивается доступ	–
10.	Иные сведения	–
4. Пояснения к сведениям об уточняемом земельном участке с кадастровым номером: <u>32:28:0015728:340</u>		
1.	–	

Сведения об уточняемых земельных участках, необходимые для исправления реестровых ошибок в сведениях о местоположении их границ

1. Сведения о характерных точках границ уточняемого земельного участка с кадастровым номером 32:28:0015728:341

Система координат МСК-32, зона 2

Зона № 2

Обозначение характерных точек границ	Координаты, м				Метод определения координат	Формулы, примененные для расчета средней квадратической погрешности определения координат характерных точек границ (Mt), с подставленными в такие формулы значениями и итоговые (вычисленные) значения Mt, м	Описание закрепления точки
	содержатся в Едином государственном реестре недвижимости		определены в ходе выполнения комплексных кадастровых работ				
	X	Y	X	Y			
1	2	3	4	5	6	7	8
н84У	–	–	49535 7.00	21689 52.21	Метод спутниковых геодезических измерений (определений)	$Mt = \sqrt{(0.07^2 + 0.07^2)} = 0.10$	–
н86У	–	–	49535 8.21	21689 56.07	Метод спутниковых геодезических измерений (определений)	$Mt = \sqrt{(0.07^2 + 0.07^2)} = 0.10$	–
н87У	–	–	49535 2.17	21689 57.98	Метод спутниковых геодезических измерений (определений)	$Mt = \sqrt{(0.07^2 + 0.07^2)} = 0.10$	–
н85У	–	–	49535 0.90	21689 53.86	Метод спутниковых геодезических измерений (определений)	$Mt = \sqrt{(0.07^2 + 0.07^2)} = 0.10$	–
н84У	–	–	49535 7.00	21689 52.21	Метод спутниковых геодезических измерений (определений)	$Mt = \sqrt{(0.07^2 + 0.07^2)} = 0.10$	–

					измерений (определений)		
--	--	--	--	--	----------------------------	--	--

2. Сведения о частях границ уточняемого земельного участка с кадастровым номером 32:28:0015728:341

Обозначение части границ		Горизонтальное проложение (S), м	Описание прохождения части границ	Сведения о согласовании местоположения границ (согласовано/спорное)
от г.	до г.			
1	2	3	4	5
н84У	н86У	4.05	–	–
н86У	н87У	6.33	–	–
н87У	н85У	4.31	–	–
н85У	н84У	6.32	–	–

3. Сведения о характеристиках уточняемого земельного участка с кадастровым номером 32:28:0015728:341

№ п/п	Наименование характеристики	Значение характеристики
1	2	3
1.	Адрес земельного участка	–
1.1	Сведения о местоположении земельного участка (при отсутствии адреса) в структурированном в соответствии с федеральной информационной адресной системой виде	Российская Федерация, Брянская обл.
1.2	Дополнительные сведения о местоположении земельного участка	городской округ Брянск, г. Брянск, территория ГО Бежичи-2, гараж 27
2.	Площадь земельного участка ± величина предельной погрешности определения (вычисления) площади (P ± ΔP), м ²	26 кв.м ± 1.04 кв.м
3.	Формула, примененная для вычисления предельной погрешности определения площади земельного участка с подставленными значениями (ΔP), м ²	$\Delta P = 2 * 0.10 * \sqrt{26} * \sqrt{((1 + 1.27^2)/(2 * 1.27))} = 1.04$
4.	Площадь земельного участка согласно сведениям Единого государственного реестра недвижимости (P _{кад}), м ²	25
5.	Оценка расхождения P и P _{кад} (P - P _{кад}), м ²	1

6.	Предельные минимальный и максимальный размеры земельного участка ($P_{\text{мин}}$ и $P_{\text{макс}}$), M^2	24
7.	Кадастровый номер или иной государственный учетный номер (инвентарный) объекта недвижимости, расположенного на земельном участке	–
8.	Вид (виды) разрешенного использования	–
8.1	Дополнительные сведения об использовании земельного участка	–
9.	Сведения о земельных участках (землях общего пользования, территории общего пользования), посредством которых обеспечивается доступ	–
10.	Иные сведения	–
4. Пояснения к сведениям об уточняемом земельном участке с кадастровым номером: <u>32:28:0015728:341</u>		
1.	–	

Сведения об уточняемых земельных участках, необходимые для исправления реестровых ошибок в сведениях о местоположении их границ

1. Сведения о характерных точках границ уточняемого земельного участка с кадастровым номером 32:28:0015728:342

Система координат МСК-32, зона 2

Зона № 2

Обозначение характерных точек границ	Координаты, м				Метод определения координат	Формулы, примененные для расчета средней квадратической погрешности определения координат характерных точек границ (Mt), с подставленными в такие формулы значениями и итоговые (вычисленные) значения Mt, м	Описание закрепления точки
	содержатся в Едином государственном реестре недвижимости		определены в ходе выполнения комплексных кадастровых работ				
	X	Y	X	Y			
1	2	3	4	5	6	7	8
н86У	–	–	49535 8.21	21689 56.07	Метод спутниковых геодезических измерений (определений)	$Mt = \sqrt{(0.07^2 + 0.07^2)} = 0.10$	–
н88У	–	–	49535 9.35	21689 59.70	Метод спутниковых геодезических измерений (определений)	$Mt = \sqrt{(0.07^2 + 0.07^2)} = 0.10$	–
н89У	–	–	49535 3.32	21689 61.75	Метод спутниковых геодезических измерений (определений)	$Mt = \sqrt{(0.07^2 + 0.07^2)} = 0.10$	–
н87У	–	–	49535 2.17	21689 57.98	Метод спутниковых геодезических измерений (определений)	$Mt = \sqrt{(0.07^2 + 0.07^2)} = 0.10$	–
н86У	–	–	49535 8.21	21689 56.07	Метод спутниковых геодезических измерений (определений)	$Mt = \sqrt{(0.07^2 + 0.07^2)} = 0.10$	–

					измерений (определений)		
--	--	--	--	--	----------------------------	--	--

2. Сведения о частях границ уточняемого земельного участка с кадастровым номером 32:28:0015728:342

Обозначение части границ		Горизонтальное проложение (S), м	Описание прохождения части границ	Сведения о согласовании местоположения границ (согласовано/спорное)
от г.	до г.			
1	2	3	4	5
н86У	н88У	3.80	–	–
н88У	н89У	6.37	–	–
н89У	н87У	3.94	–	–
н87У	н86У	6.33	–	–

3. Сведения о характеристиках уточняемого земельного участка с кадастровым номером 32:28:0015728:342

№ п/п	Наименование характеристики	Значение характеристики
1	2	3
1.	Адрес земельного участка	–
1.1	Сведения о местоположении земельного участка (при отсутствии адреса) в структурированном в соответствии с федеральной информационной адресной системой виде	Российская Федерация, Брянская обл.
1.2	Дополнительные сведения о местоположении земельного участка	городской округ Брянск, г. Брянск, территория ГО Бежичи-2, гараж 28
2.	Площадь земельного участка ± величина предельной погрешности определения (вычисления) площади (P ± ΔP), м ²	25 кв.м ± 1.01 кв.м
3.	Формула, примененная для вычисления предельной погрешности определения площади земельного участка с подставленными значениями (ΔP), м ²	$\Delta P = 2 * 0.10 * \sqrt{25} * \sqrt{((1 + 1.26^2)/(2 * 1.26))} = 1.01$
4.	Площадь земельного участка согласно сведениям Единого государственного реестра недвижимости (P _{кад}), м ²	23
5.	Оценка расхождения P и P _{кад} (P - P _{кад}), м ²	2

6.	Предельные минимальный и максимальный размеры земельного участка ($P_{\text{мин}}$ и $P_{\text{макс}}$), M^2	24
7.	Кадастровый номер или иной государственный учетный номер (инвентарный) объекта недвижимости, расположенного на земельном участке	–
8.	Вид (виды) разрешенного использования	–
8.1	Дополнительные сведения об использовании земельного участка	–
9.	Сведения о земельных участках (землях общего пользования, территории общего пользования), посредством которых обеспечивается доступ	–
10.	Иные сведения	–
4. Пояснения к сведениям об уточняемом земельном участке с кадастровым номером: <u>32:28:0015728:342</u>		
1.	–	

Сведения об уточняемых земельных участках, необходимые для исправления реестровых ошибок в сведениях о местоположении их границ

1. Сведения о характерных точках границ уточняемого земельного участка с кадастровым номером 32:28:0015728:345

Система координат МСК-32, зона 2

Зона № 2

Обозначение характерных точек границ	Координаты, м				Метод определения координат	Формулы, примененные для расчета средней квадратической погрешности определения координат характерных точек границ (Mt), с подставленными в такие формулы значениями и итоговые (вычисленные) значения Mt, м	Описание закрепления точки
	содержатся в Едином государственном реестре недвижимости		определены в ходе выполнения комплексных кадастровых работ				
	X	Y	X	Y			
1	2	3	4	5	6	7	8
н90У	–	–	49536 0.53	21689 63.49	Метод спутниковых геодезических измерений (определений)	$Mt = \sqrt{(0.07^2 + 0.07^2)} = 0.10$	–
н92У	–	–	49536 1.71	21689 67.30	Метод спутниковых геодезических измерений (определений)	$Mt = \sqrt{(0.07^2 + 0.07^2)} = 0.10$	–
н93У	–	–	49535 5.71	21689 69.19	Метод спутниковых геодезических измерений (определений)	$Mt = \sqrt{(0.07^2 + 0.07^2)} = 0.10$	–
н91У	–	–	49535 4.52	21689 65.44	Метод спутниковых геодезических измерений (определений)	$Mt = \sqrt{(0.07^2 + 0.07^2)} = 0.10$	–
н90У	–	–	49536 0.53	21689 63.49	Метод спутниковых геодезических измерений (определений)	$Mt = \sqrt{(0.07^2 + 0.07^2)} = 0.10$	–

					измерений (определений)		
--	--	--	--	--	----------------------------	--	--

2. Сведения о частях границ уточняемого земельного участка с кадастровым номером 32:28:0015728:345

Обозначение части границ		Горизонтальное проложение (S), м	Описание прохождения части границ	Сведения о согласовании местоположения границ (согласовано/спорное)
от г.	до г.			
1	2	3	4	5
н90У	н92У	3.99	–	–
н92У	н93У	6.29	–	–
н93У	н91У	3.93	–	–
н91У	н90У	6.32	–	–

3. Сведения о характеристиках уточняемого земельного участка с кадастровым номером 32:28:0015728:345

№ п/п	Наименование характеристики	Значение характеристики
1	2	3
1.	Адрес земельного участка	–
1.1	Сведения о местоположении земельного участка (при отсутствии адреса) в структурированном в соответствии с федеральной информационной адресной системой виде	Российская Федерация, Брянская обл.
1.2	Дополнительные сведения о местоположении земельного участка	городской округ Брянск, г. Брянск, территория ГО Бежичи-2, гараж 30
2.	Площадь земельного участка ± величина предельной погрешности определения (вычисления) площади (P ± ΔP), м ²	25 кв.м ± 1.01 кв.м
3.	Формула, примененная для вычисления предельной погрешности определения площади земельного участка с подставленными значениями (ΔP), м ²	$\Delta P = 2 * 0.10 * \sqrt{25} * \sqrt{((1 + 1.26^2)/(2 * 1.26))} = 1.01$
4.	Площадь земельного участка согласно сведениям Единого государственного реестра недвижимости (P _{кад}), м ²	24
5.	Оценка расхождения P и P _{кад} (P - P _{кад}), м ²	1

6.	Предельные минимальный и максимальный размеры земельного участка ($P_{\text{мин}}$ и $P_{\text{макс}}$), M^2	24
7.	Кадастровый номер или иной государственный учетный номер (инвентарный) объекта недвижимости, расположенного на земельном участке	–
8.	Вид (виды) разрешенного использования	–
8.1	Дополнительные сведения об использовании земельного участка	–
9.	Сведения о земельных участках (землях общего пользования, территории общего пользования), посредством которых обеспечивается доступ	–
10.	Иные сведения	–
4. Пояснения к сведениям об уточняемом земельном участке с кадастровым номером: <u>32:28:0015728:345</u>		
1.	–	

Сведения об уточняемых земельных участках, необходимые для исправления реестровых ошибок в сведениях о местоположении их границ

1. Сведения о характерных точках границ уточняемого земельного участка с кадастровым номером 32:28:0015728:632

Система координат МСК-32, зона 2

Зона № 2

Обозначение характерных точек границ	Координаты, м				Метод определения координат	Формулы, примененные для расчета средней квадратической погрешности определения координат характерных точек границ (Mt), с подставленными в такие формулы значениями и итоговые (вычисленные) значения Mt, м	Описание закрепления точки
	содержатся в Едином государственном реестре недвижимости		определены в ходе выполнения комплексных кадастровых работ				
	X	Y	X	Y			
1	2	3	4	5	6	7	8
н92У	–	–	49536 1.71	21689 67.30	Метод спутниковых геодезических измерений (определений)	$Mt = \sqrt{(0.07^2 + 0.07^2)} = 0.10$	–
н94У	–	–	49536 2.94	21689 71.20	Метод спутниковых геодезических измерений (определений)	$Mt = \sqrt{(0.07^2 + 0.07^2)} = 0.10$	–
н95У	–	–	49535 7.00	21689 73.23	Метод спутниковых геодезических измерений (определений)	$Mt = \sqrt{(0.07^2 + 0.07^2)} = 0.10$	–
н93У	–	–	49535 5.71	21689 69.19	Метод спутниковых геодезических измерений (определений)	$Mt = \sqrt{(0.07^2 + 0.07^2)} = 0.10$	–
н92У	–	–	49536 1.71	21689 67.30	Метод спутниковых геодезических измерений (определений)	$Mt = \sqrt{(0.07^2 + 0.07^2)} = 0.10$	–

					измерений (определений)		
--	--	--	--	--	----------------------------	--	--

2. Сведения о частях границ уточняемого земельного участка с кадастровым номером 32:28:0015728:632

Обозначение части границ		Горизонтальное проложение (S), м	Описание прохождения части границ	Сведения о согласовании местоположения границ (согласовано/спорное)
от г.	до г.			
1	2	3	4	5
н92У	н94У	4.09	–	–
н94У	н95У	6.28	–	–
н95У	н93У	4.24	–	–
н93У	н92У	6.29	–	–

3. Сведения о характеристиках уточняемого земельного участка с кадастровым номером 32:28:0015728:632

№ п/п	Наименование характеристики	Значение характеристики
1	2	3
1.	Адрес земельного участка	–
1.1	Сведения о местоположении земельного участка (при отсутствии адреса) в структурированном в соответствии с федеральной информационной адресной системой виде	Российская Федерация, Брянская обл.
1.2	Дополнительные сведения о местоположении земельного участка	городской округ Брянск, г. Брянск, территория ГО Бежичи-2, гараж 31
2.	Площадь земельного участка ± величина предельной погрешности определения (вычисления) площади (Р ± ΔР), м ²	26 кв.м ± 1.03 кв.м
3.	Формула, примененная для вычисления предельной погрешности определения площади земельного участка с подставленными значениями (ΔР), м ²	$\Delta P = 2 * 0.10 * \sqrt{26} * \sqrt{((1 + 1.22^2)/(2 * 1.22))} = 1.03$
4.	Площадь земельного участка согласно сведениям Единого государственного реестра недвижимости (Р _{кад}), м ²	25
5.	Оценка расхождения Р и Р _{кад} (Р - Р _{кад}), м ²	1

6.	Предельные минимальный и максимальный размеры земельного участка ($P_{\text{мин}}$ и $P_{\text{макс}}$), M^2	24
7.	Кадастровый номер или иной государственный учетный номер (инвентарный) объекта недвижимости, расположенного на земельном участке	–
8.	Вид (виды) разрешенного использования	–
8.1	Дополнительные сведения об использовании земельного участка	–
9.	Сведения о земельных участках (землях общего пользования, территории общего пользования), посредством которых обеспечивается доступ	–
10.	Иные сведения	–
4. Пояснения к сведениям об уточняемом земельном участке с кадастровым номером: <u>32:28:0015728:632</u>		
1.	–	

Сведения об уточняемых земельных участках, необходимые для исправления реестровых ошибок в сведениях о местоположении их границ

1. Сведения о характерных точках границ уточняемого земельного участка с кадастровым номером 32:28:0015728:346

Система координат МСК-32, зона 2

Зона № 2

Обозначение характерных точек границ	Координаты, м				Метод определения координат	Формулы, примененные для расчета средней квадратической погрешности определения координат характерных точек границ (Mt), с подставленными в такие формулы значениями и итоговые (вычисленные) значения Mt, м	Описание закрепления точки
	содержатся в Едином государственном реестре недвижимости		определены в ходе выполнения комплексных кадастровых работ				
	X	Y	X	Y			
1	2	3	4	5	6	7	8
н94У	–	–	49536 2.94	21689 71.20	Метод спутниковых геодезических измерений (определений)	$Mt = \sqrt{(0.07^2 + 0.07^2)} = 0.10$	–
н96У	–	–	49536 4.17	21689 75.12	Метод спутниковых геодезических измерений (определений)	$Mt = \sqrt{(0.07^2 + 0.07^2)} = 0.10$	–
н97У	–	–	49535 8.27	21689 77.16	Метод спутниковых геодезических измерений (определений)	$Mt = \sqrt{(0.07^2 + 0.07^2)} = 0.10$	–
н95У	–	–	49535 7.00	21689 73.23	Метод спутниковых геодезических измерений (определений)	$Mt = \sqrt{(0.07^2 + 0.07^2)} = 0.10$	–
н94У	–	–	49536 2.94	21689 71.20	Метод спутниковых геодезических измерений (определений)	$Mt = \sqrt{(0.07^2 + 0.07^2)} = 0.10$	–

					измерений (определений)		
--	--	--	--	--	----------------------------	--	--

2. Сведения о частях границ уточняемого земельного участка с кадастровым номером 32:28:0015728:346

Обозначение части границ		Горизонтальное проложение (S), м	Описание прохождения части границ	Сведения о согласовании местоположения границ (согласовано/спорное)
от г.	до г.			
1	2	3	4	5
н94У	н96У	4.11	–	–
н96У	н97У	6.24	–	–
н97У	н95У	4.13	–	–
н95У	н94У	6.28	–	–

3. Сведения о характеристиках уточняемого земельного участка с кадастровым номером 32:28:0015728:346

№ п/п	Наименование характеристики	Значение характеристики
1	2	3
1.	Адрес земельного участка	–
1.1	Сведения о местоположении земельного участка (при отсутствии адреса) в структурированном в соответствии с федеральной информационной адресной системой виде	Российская Федерация, Брянская обл.
1.2	Дополнительные сведения о местоположении земельного участка	городской округ Брянск, г. Брянск, территория ГО Бежичи-2, гараж 32
2.	Площадь земельного участка ± величина предельной погрешности определения (вычисления) площади (P ± ΔP), м ²	26 кв.м ± 1.02 кв.м
3.	Формула, примененная для вычисления предельной погрешности определения площади земельного участка с подставленными значениями (ΔP), м ²	$\Delta P = 2 * 0.10 * \sqrt{26} * \sqrt{((1 + 1.20^2)/(2 * 1.20))} = 1.02$
4.	Площадь земельного участка согласно сведениям Единого государственного реестра недвижимости (P _{кад}), м ²	25
5.	Оценка расхождения P и P _{кад} (P - P _{кад}), м ²	1

6.	Предельные минимальный и максимальный размеры земельного участка ($P_{\text{мин}}$ и $P_{\text{макс}}$), M^2	24
7.	Кадастровый номер или иной государственный учетный номер (инвентарный) объекта недвижимости, расположенного на земельном участке	–
8.	Вид (виды) разрешенного использования	–
8.1	Дополнительные сведения об использовании земельного участка	–
9.	Сведения о земельных участках (землях общего пользования, территории общего пользования), посредством которых обеспечивается доступ	–
10.	Иные сведения	–
4. Пояснения к сведениям об уточняемом земельном участке с кадастровым номером: <u>32:28:0015728:346</u>		
1.	–	

Сведения об уточняемых земельных участках, необходимые для исправления реестровых ошибок в сведениях о местоположении их границ

1. Сведения о характерных точках границ уточняемого земельного участка с кадастровым номером 32:28:0015728:347

Система координат МСК-32, зона 2

Зона № 2

Обозначение характерных точек границ	Координаты, м				Метод определения координат	Формулы, примененные для расчета средней квадратической погрешности определения координат характерных точек границ (Mt), с подставленными в такие формулы значениями и итоговые (вычисленные) значения Mt, м	Описание закрепления точки
	содержатся в Едином государственном реестре недвижимости		определены в ходе выполнения комплексных кадастровых работ				
	X	Y	X	Y			
1	2	3	4	5	6	7	8
н96У	–	–	49536 4.17	21689 75.12	Метод спутниковых геодезических измерений (определений)	$Mt = \sqrt{(0.07^2 + 0.07^2)} = 0.10$	–
н98У	–	–	49536 5.39	21689 79.01	Метод спутниковых геодезических измерений (определений)	$Mt = \sqrt{(0.07^2 + 0.07^2)} = 0.10$	–
н99У	–	–	49535 9.57	21689 81.06	Метод спутниковых геодезических измерений (определений)	$Mt = \sqrt{(0.07^2 + 0.07^2)} = 0.10$	–
н97У	–	–	49535 8.27	21689 77.16	Метод спутниковых геодезических измерений (определений)	$Mt = \sqrt{(0.07^2 + 0.07^2)} = 0.10$	–
н96У	–	–	49536 4.17	21689 75.12	Метод спутниковых геодезических измерений (определений)	$Mt = \sqrt{(0.07^2 + 0.07^2)} = 0.10$	–

					измерений (определений)		
--	--	--	--	--	----------------------------	--	--

2. Сведения о частях границ уточняемого земельного участка с кадастровым номером 32:28:0015728:347

Обозначение части границ		Горизонтальное проложение (S), м	Описание прохождения части границ	Сведения о согласовании местоположения границ (согласовано/спорное)
от г.	до г.			
1	2	3	4	5
н96У	н98У	4.08	–	–
н98У	н99У	6.17	–	–
н99У	н97У	4.11	–	–
н97У	н96У	6.24	–	–

3. Сведения о характеристиках уточняемого земельного участка с кадастровым номером 32:28:0015728:347

№ п/п	Наименование характеристики	Значение характеристики
1	2	3
1.	Адрес земельного участка	–
1.1	Сведения о местоположении земельного участка (при отсутствии адреса) в структурированном в соответствии с федеральной информационной адресной системой виде	Российская Федерация, Брянская обл.
1.2	Дополнительные сведения о местоположении земельного участка	городской округ Брянск, г. Брянск, территория ГО Бежичи-2, гараж 33
2.	Площадь земельного участка ± величина предельной погрешности определения (вычисления) площади (P ± ΔP), м ²	25 кв.м ± 1.02 кв.м
3.	Формула, примененная для вычисления предельной погрешности определения площади земельного участка с подставленными значениями (ΔP), м ²	$\Delta P = 2 * 0.10 * \sqrt{25} * \sqrt{((1 + 1.20^2)/(2 * 1.20))} = 1.02$
4.	Площадь земельного участка согласно сведениям Единого государственного реестра недвижимости (P _{кад}), м ²	25
5.	Оценка расхождения P и P _{кад} (P - P _{кад}), м ²	0

6.	Предельные минимальный и максимальный размеры земельного участка ($P_{\text{мин}}$ и $P_{\text{макс}}$), M^2	24
7.	Кадастровый номер или иной государственный учетный номер (инвентарный) объекта недвижимости, расположенного на земельном участке	–
8.	Вид (виды) разрешенного использования	–
8.1	Дополнительные сведения об использовании земельного участка	–
9.	Сведения о земельных участках (землях общего пользования, территории общего пользования), посредством которых обеспечивается доступ	–
10.	Иные сведения	–
4. Пояснения к сведениям об уточняемом земельном участке с кадастровым номером: <u>32:28:0015728:347</u>		
1.	–	

Сведения об уточняемых земельных участках, необходимые для исправления реестровых ошибок в сведениях о местоположении их границ

1. Сведения о характерных точках границ уточняемого земельного участка с кадастровым номером 32:28:0015728:352

Система координат МСК-32, зона 2

Зона № 2

Обозначение характерных точек границ	Координаты, м				Метод определения координат	Формулы, примененные для расчета средней квадратической погрешности определения координат характерных точек границ (Mt), с подставленными в такие формулы значениями и итоговые (вычисленные) значения Mt, м	Описание закрепления точки
	содержатся в Едином государственном реестре недвижимости		определены в ходе выполнения комплексных кадастровых работ				
	X	Y	X	Y			
1	2	3	4	5	6	7	8
н110У	–	–	49535 4.39	21690 00.12	Метод спутниковых геодезических измерений (определений)	$Mt = \sqrt{(0.07^2 + 0.07^2)} = 0.10$	–
н111У	–	–	49535 1.67	21690 02.94	Метод спутниковых геодезических измерений (определений)	$Mt = \sqrt{(0.07^2 + 0.07^2)} = 0.10$	–
н112У	–	–	49535 1.44	21690 03.19	Метод спутниковых геодезических измерений (определений)	$Mt = \sqrt{(0.07^2 + 0.07^2)} = 0.10$	–
н113У	–	–	49534 6.86	21689 98.96	Метод спутниковых геодезических измерений (определений)	$Mt = \sqrt{(0.07^2 + 0.07^2)} = 0.10$	–
н114У	–	–	49534 9.69	21689 96.00	Метод спутниковых геодезических измерений (определений)	$Mt = \sqrt{(0.07^2 + 0.07^2)} = 0.10$	–

					измерений (определений)		
н110У	–	–	49535 4.39	21690 00.12	Метод спутниковых геодезических измерений (определений)	$Mt=\sqrt{(0.07^2+0.07^2)}=$ 0.10	–

2. Сведения о частях границ уточняемого земельного участка с кадастровым номером 32:28:0015728:352

Обозначение части границ		Горизонтальное проложение (S), м	Описание прохождения части границ	Сведения о согласовании местоположения границ (согласовано/спорное)
от т.	до т.			
1	2	3	4	5
н110У	н111У	3.92	–	–
н111У	н112У	0.34	–	–
н112У	н113У	6.23	–	–
н113У	н114У	4.10	–	–
н114У	н110У	6.25	–	–

3. Сведения о характеристиках уточняемого земельного участка с кадастровым номером 32:28:0015728:352

№ п/п	Наименование характеристики	Значение характеристики
1	2	3
1.	Адрес земельного участка	–
1.1	Сведения о местоположении земельного участка (при отсутствии адреса) в структурированном в соответствии с федеральной информационной адресной системой виде	Российская Федерация, Брянская обл.
1.2	Дополнительные сведения о местоположении земельного участка	городской округ Брянск, г. Брянск, территория ГО Бежичи-2, гараж 39 (бывший гараж №39 по ул. Делегатской)
2.	Площадь земельного участка ± величина предельной погрешности определения (вычисления) площади ($P \pm \Delta P$), м ²	26 кв.м ± 1.02 кв.м
3.	Формула, примененная для вычисления предельной	$\Delta P = 2 * 0.10 * \sqrt{26} * \sqrt{(1 +$

	погрешности определения площади земельного участка с подставленными значениями (ΔP), м ²	$1.05^2 / (2 * 1.05) = 1.02$
4.	Площадь земельного участка согласно сведениям Единого государственного реестра недвижимости ($P_{\text{кад}}$), м ²	26
5.	Оценка расхождения P и $P_{\text{кад}}$ ($P - P_{\text{кад}}$), м ²	0
6.	Предельные минимальный и максимальный размеры земельного участка ($P_{\text{мин}}$ и $P_{\text{макс}}$), м ²	24
7.	Кадастровый номер или иной государственный учетный номер (инвентарный) объекта недвижимости, расположенного на земельном участке	–
8.	Вид (виды) разрешенного использования	–
8.1	Дополнительные сведения об использовании земельного участка	–
9.	Сведения о земельных участках (землях общего пользования, территории общего пользования), посредством которых обеспечивается доступ	–
10.	Иные сведения	–
4. Пояснения к сведениям об уточняемом земельном участке с кадастровым номером: <u>32:28:0015728:352</u>		
1.	–	

Сведения об уточняемых земельных участках, необходимые для исправления реестровых ошибок в сведениях о местоположении их границ

1. Сведения о характерных точках границ уточняемого земельного участка с кадастровым номером 32:28:0015728:353

Система координат МСК-32, зона 2

Зона № 2

Обозначение характерных точек границ	Координаты, м				Метод определения координат	Формулы, примененные для расчета средней квадратической погрешности определения координат характерных точек границ (Mt), с подставленными в такие формулы значениями и итоговые (вычисленные) значения Mt, м	Описание закрепления точки
	содержатся в Едином государственном реестре недвижимости		определены в ходе выполнения комплексных кадастровых работ				
	X	Y	X	Y			
1	2	3	4	5	6	7	8
н112У	–	–	49535 1.44	21690 03.19	Метод спутниковых геодезических измерений (определений)	$Mt = \sqrt{(0.07^2 + 0.07^2)} = 0.10$	–
н115У	–	–	49534 8.86	21690 06.12	Метод спутниковых геодезических измерений (определений)	$Mt = \sqrt{(0.07^2 + 0.07^2)} = 0.10$	–
н116У	–	–	49534 4.27	21690 01.70	Метод спутниковых геодезических измерений (определений)	$Mt = \sqrt{(0.07^2 + 0.07^2)} = 0.10$	–
н113У	–	–	49534 6.86	21689 98.96	Метод спутниковых геодезических измерений (определений)	$Mt = \sqrt{(0.07^2 + 0.07^2)} = 0.10$	–
н112У	–	–	49535 1.44	21690 03.19	Метод спутниковых геодезических измерений (определений)	$Mt = \sqrt{(0.07^2 + 0.07^2)} = 0.10$	–

					измерений (определений)		
--	--	--	--	--	----------------------------	--	--

2. Сведения о частях границ уточняемого земельного участка с кадастровым номером 32:28:0015728:353

Обозначение части границ		Горизонтальное проложение (S), м	Описание прохождения части границ	Сведения о согласовании местоположения границ (согласовано/спорное)
от г.	до г.			
1	2	3	4	5
н112У	н115У	3.90	–	–
н115У	н116У	6.37	–	–
н116У	н113У	3.77	–	–
н113У	н112У	6.23	–	–

3. Сведения о характеристиках уточняемого земельного участка с кадастровым номером 32:28:0015728:353

№ п/п	Наименование характеристики	Значение характеристики
1	2	3
1.	Адрес земельного участка	–
1.1	Сведения о местоположении земельного участка (при отсутствии адреса) в структурированном в соответствии с федеральной информационной адресной системой виде	Российская Федерация, Брянская обл.
1.2	Дополнительные сведения о местоположении земельного участка	городской округ Брянск, г. Брянск, территория ГО Бежичи-2, гараж 40
2.	Площадь земельного участка ± величина предельной погрешности определения (вычисления) площади (P ± ΔP), м ²	24 кв.м ± 0.98 кв.м
3.	Формула, примененная для вычисления предельной погрешности определения площади земельного участка с подставленными значениями (ΔP), м ²	$\Delta P = 2 * 0.10 * \sqrt{24} * \sqrt{((1 + 1.00^2)/(2 * 1.00))} = 0.98$
4.	Площадь земельного участка согласно сведениям Единого государственного реестра недвижимости (P _{кад}), м ²	24
5.	Оценка расхождения P и P _{кад} (P - P _{кад}), м ²	0

6.	Предельные минимальный и максимальный размеры земельного участка ($P_{\text{мин}}$ и $P_{\text{макс}}$), M^2	24
7.	Кадастровый номер или иной государственный учетный номер (инвентарный) объекта недвижимости, расположенного на земельном участке	–
8.	Вид (виды) разрешенного использования	–
8.1	Дополнительные сведения об использовании земельного участка	–
9.	Сведения о земельных участках (землях общего пользования, территории общего пользования), посредством которых обеспечивается доступ	–
10.	Иные сведения	–
4. Пояснения к сведениям об уточняемом земельном участке с кадастровым номером: <u>32:28:0015728:353</u>		
1.	–	

Сведения об уточняемых земельных участках, необходимые для исправления реестровых ошибок в сведениях о местоположении их границ

1. Сведения о характерных точках границ уточняемого земельного участка с кадастровым номером 32:28:0015728:354

Система координат МСК-32, зона 2

Зона № 2

Обозначение характерных точек границ	Координаты, м				Метод определения координат	Формулы, примененные для расчета средней квадратической погрешности определения координат характерных точек границ (Mt), с подставленными в такие формулы значениями и итоговые (вычисленные) значения Mt, м	Описание закрепления точки
	содержатся в Едином государственном реестре недвижимости		определены в ходе выполнения комплексных кадастровых работ				
	X	Y	X	Y			
1	2	3	4	5	6	7	8
н115У	–	–	49534 8.86	21690 06.12	Метод спутниковых геодезических измерений (определений)	$Mt = \sqrt{(0.07^2 + 0.07^2)} = 0.10$	–
8	–	–	49534 6.30	21690 09.05	Метод спутниковых геодезических измерений (определений)	$Mt = \sqrt{(0.07^2 + 0.07^2)} = 0.10$	–
9	–	–	49534 1.56	21690 04.67	Метод спутниковых геодезических измерений (определений)	$Mt = \sqrt{(0.07^2 + 0.07^2)} = 0.10$	–
н116У	–	–	49534 4.27	21690 01.70	Метод спутниковых геодезических измерений (определений)	$Mt = \sqrt{(0.07^2 + 0.07^2)} = 0.10$	–
н115У	–	–	49534 8.86	21690 06.12	Метод спутниковых геодезических измерений (определений)	$Mt = \sqrt{(0.07^2 + 0.07^2)} = 0.10$	–

					измерений (определений)		
--	--	--	--	--	----------------------------	--	--

2. Сведения о частях границ уточняемого земельного участка с кадастровым номером 32:28:0015728:354

Обозначение части границ		Горизонтальное проложение (S), м	Описание прохождения части границ	Сведения о согласовании местоположения границ (согласовано/спорное)
от г.	до г.			
1	2	3	4	5
н115У	8	3.89	–	–
8	9	6.45	–	–
9	н116У	4.02	–	–
н116У	н115У	6.37	–	–

3. Сведения о характеристиках уточняемого земельного участка с кадастровым номером 32:28:0015728:354

№ п/п	Наименование характеристики	Значение характеристики
1	2	3
1.	Адрес земельного участка	–
1.1	Сведения о местоположении земельного участка (при отсутствии адреса) в структурированном в соответствии с федеральной информационной адресной системой виде	Российская Федерация, Брянская обл.
1.2	Дополнительные сведения о местоположении земельного участка	городской округ Брянск, г. Брянск, территория ГО Бежичи-2, гараж 41
2.	Площадь земельного участка ± величина предельной погрешности определения (вычисления) площади (P ± ΔP), м ²	25 кв.м ± 1.00 кв.м
3.	Формула, примененная для вычисления предельной погрешности определения площади земельного участка с подставленными значениями (ΔP), м ²	$\Delta P = 2 * 0.10 * \sqrt{25} * \sqrt{((1 + 1.02^2)/(2 * 1.02))} = 1.00$
4.	Площадь земельного участка согласно сведениям Единого государственного реестра недвижимости (P _{кад}), м ²	23
5.	Оценка расхождения P и P _{кад} (P - P _{кад}), м ²	2

6.	Предельные минимальный и максимальный размеры земельного участка ($P_{\text{мин}}$ и $P_{\text{макс}}$), M^2	24
7.	Кадастровый номер или иной государственный учетный номер (инвентарный) объекта недвижимости, расположенного на земельном участке	–
8.	Вид (виды) разрешенного использования	–
8.1	Дополнительные сведения об использовании земельного участка	–
9.	Сведения о земельных участках (землях общего пользования, территории общего пользования), посредством которых обеспечивается доступ	–
10.	Иные сведения	–
4. Пояснения к сведениям об уточняемом земельном участке с кадастровым номером: <u>32:28:0015728:354</u>		
1.	–	

Сведения об уточняемых земельных участках, необходимые для исправления реестровых ошибок в сведениях о местоположении их границ

1. Сведения о характерных точках границ уточняемого земельного участка с кадастровым номером 32:28:0015728:30

Система координат МСК-32, зона 2

Зона № 2

Обозначение характерных точек границ	Координаты, м				Метод определения координат	Формулы, примененные для расчета средней квадратической погрешности определения координат характерных точек границ (Mt), с подставленными в такие формулы значениями и итоговые (вычисленные) значения Mt, м	Описание закрепления точки
	содержатся в Едином государственном реестре недвижимости		определены в ходе выполнения комплексных кадастровых работ				
	X	Y	X	Y			
1	2	3	4	5	6	7	8
н117У	–	–	49534 0.63	21690 15.12	Метод спутниковых геодезических измерений (определений)	$Mt = \sqrt{(0.07^2 + 0.07^2)} = 0.10$	–
н119У	–	–	49533 7.83	21690 18.12	Метод спутниковых геодезических измерений (определений)	$Mt = \sqrt{(0.07^2 + 0.07^2)} = 0.10$	–
н120У	–	–	49533 7.56	21690 17.86	Метод спутниковых геодезических измерений (определений)	$Mt = \sqrt{(0.07^2 + 0.07^2)} = 0.10$	–
н121У	–	–	49533 3.22	21690 13.67	Метод спутниковых геодезических измерений (определений)	$Mt = \sqrt{(0.07^2 + 0.07^2)} = 0.10$	–
н118У	–	–	49533 5.94	21690 10.79	Метод спутниковых геодезических измерений (определений)	$Mt = \sqrt{(0.07^2 + 0.07^2)} = 0.10$	–

					измерений (определений)		
н117У	–	–	49534 0.63	21690 15.12	Метод спутниковых геодезических измерений (определений)	$Mt = \sqrt{(0.07^2 + 0.07^2)} = 0.10$	–

2. Сведения о частях границ уточняемого земельного участка с кадастровым номером 32:28:0015728:30

Обозначение части границ		Горизонтальное проложение (S), м	Описание прохождения части границ	Сведения о согласовании местоположения границ (согласовано/спорное)
от т.	до т.			
1	2	3	4	5
н117У	н119У	4.10	–	–
н119У	н120У	0.37	–	–
н120У	н121У	6.03	–	–
н121У	н118У	3.96	–	–
н118У	н117У	6.38	–	–

3. Сведения о характеристиках уточняемого земельного участка с кадастровым номером 32:28:0015728:30

№ п/п	Наименование характеристики	Значение характеристики
1	2	3
1.	Адрес земельного участка	–
1.1	Сведения о местоположении земельного участка (при отсутствии адреса) в структурированном в соответствии с федеральной информационной адресной системой виде	Российская Федерация, Брянская обл.
1.2	Дополнительные сведения о местоположении земельного участка	городской округ Брянск, г. Брянск, территория ГО Бежичи-2, гараж 44
2.	Площадь земельного участка ± величина предельной погрешности определения (вычисления) площади ($P \pm \Delta P$), м ²	26 кв.м ± 1.02 кв.м
3.	Формула, примененная для вычисления предельной погрешности определения площади земельного участка с подставленными значениями (ΔP), м ²	$\Delta P = 2 * 0.10 * \sqrt{26} * \sqrt{((1 + 1.01^2)/(2 * 1.01))} = 1.02$

4.	Площадь земельного участка согласно сведениям Единого государственного реестра недвижимости ($P_{\text{кад}}$), м ²	26
5.	Оценка расхождения P и $P_{\text{кад}}$ ($P - P_{\text{кад}}$), м ²	0
6.	Предельные минимальный и максимальный размеры земельного участка ($P_{\text{мин}}$ и $P_{\text{макс}}$), м ²	24
7.	Кадастровый номер или иной государственный учетный номер (инвентарный) объекта недвижимости, расположенного на земельном участке	—
8.	Вид (виды) разрешенного использования	—
8.1	Дополнительные сведения об использовании земельного участка	—
9.	Сведения о земельных участках (землях общего пользования, территории общего пользования), посредством которых обеспечивается доступ	—
10.	Иные сведения	—
4. Пояснения к сведениям об уточняемом земельном участке с кадастровым номером: <u>32:28:0015728:30</u>		
1.	—	

Сведения об уточняемых земельных участках, необходимые для исправления реестровых ошибок в сведениях о местоположении их границ

1. Сведения о характерных точках границ уточняемого земельного участка с кадастровым номером 32:28:0015728:359

Система координат МСК-32, зона 2

Зона № 2

Обозначение характерных точек границ	Координаты, м				Метод определения координат	Формулы, примененные для расчета средней квадратической погрешности определения координат характерных точек границ (Mt), с подставленными в такие формулы значениями и итоговые (вычисленные) значения Mt, м	Описание закрепления точки
	содержатся в Едином государственном реестре недвижимости		определены в ходе выполнения комплексных кадастровых работ				
	X	Y	X	Y			
1	2	3	4	5	6	7	8
н122У	–	–	49533 4.96	21690 20.58	Метод спутниковых геодезических измерений (определений)	$Mt = \sqrt{(0.07^2 + 0.07^2)} = 0.10$	–
н124У	–	–	49533 4.71	21690 20.87	Метод спутниковых геодезических измерений (определений)	$Mt = \sqrt{(0.07^2 + 0.07^2)} = 0.10$	–
н125У	–	–	49533 2.28	21690 23.60	Метод спутниковых геодезических измерений (определений)	$Mt = \sqrt{(0.07^2 + 0.07^2)} = 0.10$	–
н126У	–	–	49532 7.78	21690 19.50	Метод спутниковых геодезических измерений (определений)	$Mt = \sqrt{(0.07^2 + 0.07^2)} = 0.10$	–
н123У	–	–	49533 0.50	21690 16.53	Метод спутниковых геодезических измерений (определений)	$Mt = \sqrt{(0.07^2 + 0.07^2)} = 0.10$	–

					измерений (определений)		
н122У	–	–	49533 4.96	21690 20.58	Метод спутниковых геодезических измерений (определений)	$Mt = \sqrt{(0.07^2 + 0.07^2)} = 0.10$	–

2. Сведения о частях границ уточняемого земельного участка с кадастровым номером 32:28:0015728:359

Обозначение части границ		Горизонтальное проложение (S), м	Описание прохождения части границ	Сведения о согласовании местоположения границ (согласовано/спорное)
от т.	до т.			
1	2	3	4	5
н122У	н124У	0.38	–	–
н124У	н125У	3.65	–	–
н125У	н126У	6.09	–	–
н126У	н123У	4.03	–	–
н123У	н122У	6.02	–	–

3. Сведения о характеристиках уточняемого земельного участка с кадастровым номером 32:28:0015728:359

№ п/п	Наименование характеристики	Значение характеристики
1	2	3
1.	Адрес земельного участка	–
1.1	Сведения о местоположении земельного участка (при отсутствии адреса) в структурированном в соответствии с федеральной информационной адресной системой виде	Российская Федерация, Брянская обл.
1.2	Дополнительные сведения о местоположении земельного участка	городской округ Брянск, г. Брянск, территория ГО Бежичи-2, гараж 46
2.	Площадь земельного участка ± величина предельной погрешности определения (вычисления) площади ($P \pm \Delta P$), м ²	24 кв.м ± 0.99 кв.м
3.	Формула, примененная для вычисления предельной погрешности определения площади земельного участка с подставленными значениями (ΔP), м ²	$\Delta P = 2 * 0.10 * \sqrt{24} * \sqrt{((1 + 1.02^2)/(2 * 1.02))} = 0.99$

4.	Площадь земельного участка согласно сведениям Единого государственного реестра недвижимости ($P_{\text{кад}}$), м ²	24
5.	Оценка расхождения P и $P_{\text{кад}}$ ($P - P_{\text{кад}}$), м ²	0 кв.м
6.	Предельные минимальный и максимальный размеры земельного участка ($P_{\text{мин}}$ и $P_{\text{макс}}$), м ²	24
7.	Кадастровый номер или иной государственный учетный номер (инвентарный) объекта недвижимости, расположенного на земельном участке	—
8.	Вид (виды) разрешенного использования	—
8.1	Дополнительные сведения об использовании земельного участка	—
9.	Сведения о земельных участках (землях общего пользования, территории общего пользования), посредством которых обеспечивается доступ	—
10.	Иные сведения	—
4. Пояснения к сведениям об уточняемом земельном участке с кадастровым номером: <u>32:28:0015728:359</u>		
1.	—	

Сведения об уточняемых земельных участках, необходимые для исправления реестровых ошибок в сведениях о местоположении их границ

1. Сведения о характерных точках границ уточняемого земельного участка с кадастровым номером 32:28:0015728:360

Система координат МСК-32, зона 2

Зона № 2

Обозначение характерных точек границ	Координаты, м				Метод определения координат	Формулы, примененные для расчета средней квадратической погрешности определения координат характерных точек границ (Mt), с подставленными в такие формулы значениями и итоговые (вычисленные) значения Mt, м	Описание закрепления точки
	содержатся в Едином государственном реестре недвижимости		определены в ходе выполнения комплексных кадастровых работ				
	X	Y	X	Y			
1	2	3	4	5	6	7	8
н125У	–	–	49533 2.28	21690 23.60	Метод спутниковых геодезических измерений (определений)	$Mt = \sqrt{(0.07^2 + 0.07^2)} = 0.10$	–
н127У	–	–	49533 2.11	21690 23.80	Метод спутниковых геодезических измерений (определений)	$Mt = \sqrt{(0.07^2 + 0.07^2)} = 0.10$	–
н128У	–	–	49532 9.46	21690 26.80	Метод спутниковых геодезических измерений (определений)	$Mt = \sqrt{(0.07^2 + 0.07^2)} = 0.10$	–
н129У	–	–	49532 4.83	21690 22.68	Метод спутниковых геодезических измерений (определений)	$Mt = \sqrt{(0.07^2 + 0.07^2)} = 0.10$	–
н126У	–	–	49532 7.78	21690 19.50	Метод спутниковых геодезических измерений (определений)	$Mt = \sqrt{(0.07^2 + 0.07^2)} = 0.10$	–

					измерений (определений)		
н125У	–	–	49533 2.28	21690 23.60	Метод спутниковых геодезических измерений (определений)	$Mt = \sqrt{(0.07^2 + 0.07^2)} = 0.10$	–

2. Сведения о частях границ уточняемого земельного участка с кадастровым номером 32:28:0015728:360

Обозначение части границ		Горизонтальное проложение (S), м	Описание прохождения части границ	Сведения о согласовании местоположения границ (согласовано/спорное)
от т.	до т.			
1	2	3	4	5
н125У	н127У	0.26	–	–
н127У	н128У	4.00	–	–
н128У	н129У	6.20	–	–
н129У	н126У	4.34	–	–
н126У	н125У	6.09	–	–

3. Сведения о характеристиках уточняемого земельного участка с кадастровым номером 32:28:0015728:360

№ п/п	Наименование характеристики	Значение характеристики
1	2	3
1.	Адрес земельного участка	–
1.1	Сведения о местоположении земельного участка (при отсутствии адреса) в структурированном в соответствии с федеральной информационной адресной системой виде	Российская Федерация, Брянская обл.
1.2	Дополнительные сведения о местоположении земельного участка	городской округ Брянск, г. Брянск, территория ГО Бежичи-2, гараж 47
2.	Площадь земельного участка ± величина предельной погрешности определения (вычисления) площади ($P \pm \Delta P$), м ²	26 кв.м ± 1.03 кв.м
3.	Формула, примененная для вычисления предельной погрешности определения площади земельного участка с подставленными значениями (ΔP), м ²	$\Delta P = 2 * 0.10 * \sqrt{26} * \sqrt{((1 + 1.02^2)/(2 * 1.02))} = 1.03$

4.	Площадь земельного участка согласно сведениям Единого государственного реестра недвижимости ($P_{\text{кад}}$), м^2	24
5.	Оценка расхождения P и $P_{\text{кад}}$ ($P - P_{\text{кад}}$), м^2	2 кв.м
6.	Предельные минимальный и максимальный размеры земельного участка ($P_{\text{мин}}$ и $P_{\text{макс}}$), м^2	24
7.	Кадастровый номер или иной государственный учетный номер (инвентарный) объекта недвижимости, расположенного на земельном участке	—
8.	Вид (виды) разрешенного использования	—
8.1	Дополнительные сведения об использовании земельного участка	—
9.	Сведения о земельных участках (землях общего пользования, территории общего пользования), посредством которых обеспечивается доступ	—
10.	Иные сведения	—
4. Пояснения к сведениям об уточняемом земельном участке с кадастровым номером: <u>32:28:0015728:360</u>		
1.	—	

Сведения об уточняемых земельных участках, необходимые для исправления реестровых ошибок в сведениях о местоположении их границ

1. Сведения о характерных точках границ уточняемого земельного участка с кадастровым номером 32:28:0015728:600

Система координат МСК-32, зона 2

Зона № 2

Обозначение характерных точек границ	Координаты, м				Метод определения координат	Формулы, примененные для расчета средней квадратической погрешности определения координат характерных точек границ (Mt), с подставленными в такие формулы значениями и итоговые (вычисленные) значения Mt, м	Описание закрепления точки
	содержатся в Едином государственном реестре недвижимости		определены в ходе выполнения комплексных кадастровых работ				
	X	Y	X	Y			
1	2	3	4	5	6	7	8
13	–	–	49531 6.45	21690 26.21	Метод спутниковых геодезических измерений (определений)	$Mt = \sqrt{(0.07^2 + 0.07^2)} = 0.10$	–
n135У	–	–	49531 9.29	21690 28.70	Метод спутниковых геодезических измерений (определений)	$Mt = \sqrt{(0.07^2 + 0.07^2)} = 0.10$	–
n134У	–	–	49531 7.23	21690 30.98	Метод спутниковых геодезических измерений (определений)	$Mt = \sqrt{(0.07^2 + 0.07^2)} = 0.10$	–
12	–	–	49532 1.91	21690 35.22	Метод спутниковых геодезических измерений (определений)	$Mt = \sqrt{(0.07^2 + 0.07^2)} = 0.10$	–
14	–	–	49531 9.63	21690 37.73	Метод спутниковых геодезических измерений (определений)	$Mt = \sqrt{(0.07^2 + 0.07^2)} = 0.10$	–

					измерений (определений)		
н136У	–	–	49531 7.71	21690 35.98	Метод спутниковых геодезических измерений (определений)	$Mt=\sqrt{(0.07^2+0.07^2)}=$ 0.10	–
15	–	–	49531 2.16	21690 30.94	Метод спутниковых геодезических измерений (определений)	$Mt=\sqrt{(0.07^2+0.07^2)}=$ 0.10	–
13	–	–	49531 6.45	21690 26.21	Метод спутниковых геодезических измерений (определений)	$Mt=\sqrt{(0.07^2+0.07^2)}=$ 0.10	–

2. Сведения о частях границ уточняемого земельного участка с кадастровым номером 32:28:0015728:600

Обозначение части границ		Горизонтальное проложение (S), м	Описание прохождения части границ	Сведения о согласовании местоположения границ (согласовано/спорное)
от т.	до т.			
1	2	3	4	5
13	н135У	3.78	–	–
н135У	н134У	3.07	–	–
н134У	12	6.32	–	–
12	14	3.39	–	–
14	н136У	2.60	–	–
н136У	15	7.50	–	–
15	13	6.39	–	–

3. Сведения о характеристиках уточняемого земельного участка с кадастровым номером 32:28:0015728:600

№ п/п	Наименование характеристики	Значение характеристики
1	2	3
1.	Адрес земельного участка	–

1.1	Сведения о местоположении земельного участка (при отсутствии адреса) в структурированном в соответствии с федеральной информационной адресной системой виде	Российская Федерация, Брянская обл.
1.2	Дополнительные сведения о местоположении земельного участка	городской округ Брянск, г. Брянск, территория ГО Бежичи-2, гараж 50
2.	Площадь земельного участка \pm величина предельной погрешности определения (вычисления) площади ($P \pm \Delta P$), м ²	46 кв.м \pm 1.36 кв.м
3.	Формула, примененная для вычисления предельной погрешности определения площади земельного участка с подставленными значениями (ΔP), м ²	$\Delta P = 2 * 0.10 * \sqrt{46} * \sqrt{((1 + 1.18^2)/(2 * 1.18))} = 1.36$
4.	Площадь земельного участка согласно сведениям Единого государственного реестра недвижимости ($P_{\text{кад}}$), м ²	46
5.	Оценка расхождения P и $P_{\text{кад}}$ ($P - P_{\text{кад}}$), м ²	0 кв.м
6.	Предельные минимальный и максимальный размеры земельного участка ($P_{\text{мин}}$ и $P_{\text{макс}}$), м ²	24
7.	Кадастровый номер или иной государственный учетный номер (инвентарный) объекта недвижимости, расположенного на земельном участке	—
8.	Вид (виды) разрешенного использования	—
8.1	Дополнительные сведения об использовании земельного участка	—
9.	Сведения о земельных участках (землях общего пользования, территории общего пользования), посредством которых обеспечивается доступ	—
10.	Иные сведения	—
4. Пояснения к сведениям об уточняемом земельном участке с кадастровым номером: <u>32:28:0015728:600</u>		
1.	—	

Сведения об уточняемых земельных участках, необходимые для исправления реестровых ошибок в сведениях о местоположении их границ

1. Сведения о характерных точках границ уточняемого земельного участка с кадастровым номером 32:28:0015728:366

Система координат МСК-32, зона 2

Зона № 2

Обозначение характерных точек границ	Координаты, м				Метод определения координат	Формулы, примененные для расчета средней квадратической погрешности определения координат характерных точек границ (Mt), с подставленными в такие формулы значениями и итоговые (вычисленные) значения Mt, м	Описание закрепления точки
	содержатся в Едином государственном реестре недвижимости		определены в ходе выполнения комплексных кадастровых работ				
	X	Y	X	Y			
1	2	3	4	5	6	7	8
н145У	–	–	49530 6.77	21690 18.58	Метод спутниковых геодезических измерений (определений)	$Mt = \sqrt{(0.07^2 + 0.07^2)} = 0.10$	–
н144У	–	–	49530 9.96	21690 21.23	Метод спутниковых геодезических измерений (определений)	$Mt = \sqrt{(0.07^2 + 0.07^2)} = 0.10$	–
н143У	–	–	49530 6.11	21690 25.49	Метод спутниковых геодезических измерений (определений)	$Mt = \sqrt{(0.07^2 + 0.07^2)} = 0.10$	–
н146У	–	–	49530 5.60	21690 26.05	Метод спутниковых геодезических измерений (определений)	$Mt = \sqrt{(0.07^2 + 0.07^2)} = 0.10$	–
н147У	–	–	49530 3.78	21690 24.43	Метод спутниковых геодезических измерений (определений)	$Mt = \sqrt{(0.07^2 + 0.07^2)} = 0.10$	–

					измерений (определений)		
н148У	–	–	49530 2.54	21690 23.32	Метод спутниковых геодезических измерений (определений)	$Mt=\sqrt{(0.07^2+0.07^2)}=$ 0.10	–
н145У	–	–	49530 6.77	21690 18.58	Метод спутниковых геодезических измерений (определений)	$Mt=\sqrt{(0.07^2+0.07^2)}=$ 0.10	–

2. Сведения о частях границ уточняемого земельного участка с кадастровым номером 32:28:0015728:366

Обозначение части границ		Горизонтальное проложение (S), м	Описание прохождения части границ	Сведения о согласовании местоположения границ (согласовано/спорное)
от т.	до т.			
1	2	3	4	5
н145У	н144У	4.15	–	–
н144У	н143У	5.74	–	–
н143У	н146У	0.76	–	–
н146У	н147У	2.44	–	–
н147У	н148У	1.66	–	–
н148У	н145У	6.35	–	–

3. Сведения о характеристиках уточняемого земельного участка с кадастровым номером 32:28:0015728:366

№ п/п	Наименование характеристики	Значение характеристики
1	2	3
1.	Адрес земельного участка	–
1.1	Сведения о местоположении земельного участка (при отсутствии адреса) в структурированном в соответствии с федеральной информационной адресной системой виде	Российская Федерация, Брянская обл.
1.2	Дополнительные сведения о местоположении земельного участка	городской округ Брянск, г. Брянск, территория ГО Бежичи-2, гараж 53

2.	Площадь земельного участка \pm величина предельной погрешности определения (вычисления) площади ($P \pm \Delta P$), м ²	27 кв.м \pm 1.03 кв.м
3.	Формула, примененная для вычисления предельной погрешности определения площади земельного участка с подставленными значениями (ΔP), м ²	$\Delta P = 2 * 0.10 * \sqrt{27} * \sqrt{((1 + 1.01^2)/(2 * 1.01))} = 1.03$
4.	Площадь земельного участка согласно сведениям Единого государственного реестра недвижимости ($P_{\text{кад}}$), м ²	26
5.	Оценка расхождения P и $P_{\text{кад}}$ ($P - P_{\text{кад}}$), м ²	1
6.	Предельные минимальный и максимальный размеры земельного участка ($P_{\text{мин}}$ и $P_{\text{макс}}$), м ²	24
7.	Кадастровый номер или иной государственный учетный номер (инвентарный) объекта недвижимости, расположенного на земельном участке	–
8.	Вид (виды) разрешенного использования	–
8.1	Дополнительные сведения об использовании земельного участка	–
9.	Сведения о земельных участках (землях общего пользования, территории общего пользования), посредством которых обеспечивается доступ	–
10.	Иные сведения	–
4. Пояснения к сведениям об уточняемом земельном участке с кадастровым номером: <u>32:28:0015728:366</u>		
1.	–	

Сведения об уточняемых земельных участках, необходимые для исправления реестровых ошибок в сведениях о местоположении их границ

1. Сведения о характерных точках границ уточняемого земельного участка с кадастровым номером 32:28:0015728:367

Система координат МСК-32, зона 2

Зона № 2

Обозначение характерных точек границ	Координаты, м				Метод определения координат	Формулы, примененные для расчета средней квадратической погрешности определения координат характерных точек границ (Mt), с подставленными в такие формулы значениями и итоговые (вычисленные) значения Mt, м	Описание закрепления точки
	содержатся в Едином государственном реестре недвижимости		определены в ходе выполнения комплексных кадастровых работ				
	X	Y	X	Y			
1	2	3	4	5	6	7	8
н149У	–	–	49530 4.02	21690 15.93	Метод спутниковых геодезических измерений (определений)	$Mt = \sqrt{(0.07^2 + 0.07^2)} = 0.10$	–
н145У	–	–	49530 6.77	21690 18.58	Метод спутниковых геодезических измерений (определений)	$Mt = \sqrt{(0.07^2 + 0.07^2)} = 0.10$	–
148У	–	–	49530 2.54	21690 23.32	Метод спутниковых геодезических измерений (определений)	$Mt = \sqrt{(0.07^2 + 0.07^2)} = 0.10$	–
н150У	–	–	49530 1.06	21690 22.00	Метод спутниковых геодезических измерений (определений)	$Mt = \sqrt{(0.07^2 + 0.07^2)} = 0.10$	–
н151У	–	–	49529 9.59	21690 20.68	Метод спутниковых геодезических измерений (определений)	$Mt = \sqrt{(0.07^2 + 0.07^2)} = 0.10$	–

					измерений (определений)		
н149У	–	–	49530 4.02	21690 15.93	Метод спутниковых геодезических измерений (определений)	$Mt=\sqrt{(0.07^2+0.07^2)}=$ 0.10	–

2. Сведения о частях границ уточняемого земельного участка с кадастровым номером 32:28:0015728:367

Обозначение части границ		Горизонтальное проложение (S), м	Описание прохождения части границ	Сведения о согласовании местоположения границ (согласовано/спорное)
от т.	до т.			
1	2	3	4	5
н149У	н145У	3.82	–	–
н145У	148У	6.35	–	–
148У	н150У	1.98	–	–
н150У	н151У	1.98	–	–
н151У	н149У	6.50	–	–

3. Сведения о характеристиках уточняемого земельного участка с кадастровым номером 32:28:0015728:367

№ п/п	Наименование характеристики	Значение характеристики
1	2	3
1.	Адрес земельного участка	–
1.1	Сведения о местоположении земельного участка (при отсутствии адреса) в структурированном в соответствии с федеральной информационной адресной системой виде	Российская Федерация, Брянская обл.
1.2	Дополнительные сведения о местоположении земельного участка	городской округ Брянск, г. Брянск, территория ГО Бежичи-2, гараж 54
2.	Площадь земельного участка ± величина предельной погрешности определения (вычисления) площади (P ± ΔP), м ²	25 кв.м ± 1.00 кв.м
3.	Формула, примененная для вычисления предельной погрешности определения площади земельного участка с подставленными значениями (ΔP), м ²	$\Delta P = 2 * 0.10 * \sqrt{25} * \sqrt{((1 + 1.03^2)/(2 * 1.03))} = 1.00$

4.	Площадь земельного участка согласно сведениям Единого государственного реестра недвижимости ($P_{\text{кад}}$), м ²	25
5.	Оценка расхождения P и $P_{\text{кад}}$ ($P - P_{\text{кад}}$), м ²	0
6.	Предельные минимальный и максимальный размеры земельного участка ($P_{\text{мин}}$ и $P_{\text{макс}}$), м ²	24
7.	Кадастровый номер или иной государственный учетный номер (инвентарный) объекта недвижимости, расположенного на земельном участке	—
8.	Вид (виды) разрешенного использования	—
8.1	Дополнительные сведения об использовании земельного участка	—
9.	Сведения о земельных участках (землях общего пользования, территории общего пользования), посредством которых обеспечивается доступ	—
10.	Иные сведения	—
4. Пояснения к сведениям об уточняемом земельном участке с кадастровым номером: <u>32:28:0015728:367</u>		
1.	—	

Сведения об уточняемых земельных участках, необходимые для исправления реестровых ошибок в сведениях о местоположении их границ

1. Сведения о характерных точках границ уточняемого земельного участка с кадастровым номером 32:28:0015728:369

Система координат МСК-32, зона 2

Зона № 2

Обозначение характерных точек границ	Координаты, м				Метод определения координат	Формулы, примененные для расчета средней квадратической погрешности определения координат характерных точек границ (Mt), с подставленными в такие формулы значениями и итоговые (вычисленные) значения Mt, м	Описание закрепления точки
	содержатся в Едином государственном реестре недвижимости		определены в ходе выполнения комплексных кадастровых работ				
	X	Y	X	Y			
1	2	3	4	5	6	7	8
н155У	–	–	49529 7.92	21690 10.79	Метод спутниковых геодезических измерений (определений)	$Mt = \sqrt{(0.07^2 + 0.07^2)} = 0.10$	–
н152У	–	–	49530 0.85	21690 13.20	Метод спутниковых геодезических измерений (определений)	$Mt = \sqrt{(0.07^2 + 0.07^2)} = 0.10$	–
н154У	–	–	49529 6.64	21690 17.93	Метод спутниковых геодезических измерений (определений)	$Mt = \sqrt{(0.07^2 + 0.07^2)} = 0.10$	–
н156У	–	–	49529 5.80	21690 17.20	Метод спутниковых геодезических измерений (определений)	$Mt = \sqrt{(0.07^2 + 0.07^2)} = 0.10$	–
н157У	–	–	49529 3.71	21690 15.31	Метод спутниковых геодезических измерений (определений)	$Mt = \sqrt{(0.07^2 + 0.07^2)} = 0.10$	–

					измерений (определений)		
н155У	–	–	49529 7.92	21690 10.79	Метод спутниковых геодезических измерений (определений)	$Mt=\sqrt{(0.07^2+0.07^2)}=$ 0.10	–

2. Сведения о частях границ уточняемого земельного участка с кадастровым номером 32:28:0015728:369

Обозначение части границ		Горизонтальное проложение (S), м	Описание прохождения части границ	Сведения о согласовании местоположения границ (согласовано/спорное)
от т.	до т.			
1	2	3	4	5
н155У	н152У	3.79	–	–
н152У	н154У	6.33	–	–
н154У	н156У	1.11	–	–
н156У	н157У	2.82	–	–
н157У	н155У	6.18	–	–

3. Сведения о характеристиках уточняемого земельного участка с кадастровым номером 32:28:0015728:369

№ п/п	Наименование характеристики	Значение характеристики
1	2	3
1.	Адрес земельного участка	–
1.1	Сведения о местоположении земельного участка (при отсутствии адреса) в структурированном в соответствии с федеральной информационной адресной системой виде	Российская Федерация, Брянская обл.
1.2	Дополнительные сведения о местоположении земельного участка	городской округ Брянск, г. Брянск, территория ГО Бежичи-2, гараж 56
2.	Площадь земельного участка ± величина предельной погрешности определения (вычисления) площади (P ± ΔP), м ²	24 кв.м ± 0.98 кв.м
3.	Формула, примененная для вычисления предельной погрешности определения площади земельного участка с подставленными значениями (ΔP), м ²	$\Delta P = 2 * 0.10 * \sqrt{24} * \sqrt{((1 + 1.00^2)/(2 * 1.00))} = 0.98$

4.	Площадь земельного участка согласно сведениям Единого государственного реестра недвижимости ($P_{\text{кад}}$), м ²	24
5.	Оценка расхождения P и $P_{\text{кад}}$ ($P - P_{\text{кад}}$), м ²	0
6.	Предельные минимальный и максимальный размеры земельного участка ($P_{\text{мин}}$ и $P_{\text{макс}}$), м ²	24
7.	Кадастровый номер или иной государственный учетный номер (инвентарный) объекта недвижимости, расположенного на земельном участке	—
8.	Вид (виды) разрешенного использования	—
8.1	Дополнительные сведения об использовании земельного участка	—
9.	Сведения о земельных участках (землях общего пользования, территории общего пользования), посредством которых обеспечивается доступ	—
10.	Иные сведения	—
4. Пояснения к сведениям об уточняемом земельном участке с кадастровым номером: <u>32:28:0015728:369</u>		
1.	—	

Сведения об уточняемых земельных участках, необходимые для исправления реестровых ошибок в сведениях о местоположении их границ

1. Сведения о характерных точках границ уточняемого земельного участка с кадастровым номером 32:28:0015728:370

Система координат МСК-32, зона 2

Зона № 2

Обозначение характерных точек границ	Координаты, м				Метод определения координат	Формулы, примененные для расчета средней квадратической погрешности определения координат характерных точек границ (Mt), с подставленными в такие формулы значениями и итоговые (вычисленные) значения Mt, м	Описание закрепления точки
	содержатся в Едином государственном реестре недвижимости		определены в ходе выполнения комплексных кадастровых работ				
	X	Y	X	Y			
1	2	3	4	5	6	7	8
н158У	–	–	49529 4.77	21690 08.05	Метод спутниковых геодезических измерений (определений)	$Mt = \sqrt{(0.07^2 + 0.07^2)} = 0.10$	–
н155У	–	–	49529 7.92	21690 10.79	Метод спутниковых геодезических измерений (определений)	$Mt = \sqrt{(0.07^2 + 0.07^2)} = 0.10$	–
н157У	–	–	49529 3.71	21690 15.31	Метод спутниковых геодезических измерений (определений)	$Mt = \sqrt{(0.07^2 + 0.07^2)} = 0.10$	–
н159У	–	–	49529 3.19	21690 14.85	Метод спутниковых геодезических измерений (определений)	$Mt = \sqrt{(0.07^2 + 0.07^2)} = 0.10$	–
н160У	–	–	49529 0.64	21690 12.65	Метод спутниковых геодезических измерений (определений)	$Mt = \sqrt{(0.07^2 + 0.07^2)} = 0.10$	–

					измерений (определений)		
н158У	–	–	49529 4.77	21690 08.05	Метод спутниковых геодезических измерений (определений)	$Mt = \sqrt{(0.07^2 + 0.07^2)} = 0.10$	–

2. Сведения о частях границ уточняемого земельного участка с кадастровым номером 32:28:0015728:370

Обозначение части границ		Горизонтальное проложение (S), м	Описание прохождения части границ	Сведения о согласовании местоположения границ (согласовано/спорное)
от т.	до т.			
1	2	3	4	5
н158У	н155У	4.17	–	–
н155У	н157У	6.18	–	–
н157У	н159У	0.69	–	–
н159У	н160У	3.37	–	–
н160У	н158У	6.18	–	–

3. Сведения о характеристиках уточняемого земельного участка с кадастровым номером 32:28:0015728:370

№ п/п	Наименование характеристики	Значение характеристики
1	2	3
1.	Адрес земельного участка	–
1.1	Сведения о местоположении земельного участка (при отсутствии адреса) в структурированном в соответствии с федеральной информационной адресной системой виде	Российская Федерация, Брянская обл.
1.2	Дополнительные сведения о местоположении земельного участка	городской округ Брянск, г. Брянск, территория ГО Бежичи-2, гараж 57
2.	Площадь земельного участка ± величина предельной погрешности определения (вычисления) площади ($P \pm \Delta P$), м ²	25 кв.м ± 1.01 кв.м
3.	Формула, примененная для вычисления предельной погрешности определения площади земельного участка с подставленными значениями (ΔP), м ²	$\Delta P = 2 * 0.10 * \sqrt{25} * \sqrt{((1 + 1.01^2)/(2 * 1.01))} = 1.01$

4.	Площадь земельного участка согласно сведениям Единого государственного реестра недвижимости ($P_{\text{кад}}$), м ²	25
5.	Оценка расхождения P и $P_{\text{кад}}$ ($P - P_{\text{кад}}$), м ²	0
6.	Предельные минимальный и максимальный размеры земельного участка ($P_{\text{мин}}$ и $P_{\text{макс}}$), м ²	24
7.	Кадастровый номер или иной государственный учетный номер (инвентарный) объекта недвижимости, расположенного на земельном участке	—
8.	Вид (виды) разрешенного использования	—
8.1	Дополнительные сведения об использовании земельного участка	—
9.	Сведения о земельных участках (землях общего пользования, территории общего пользования), посредством которых обеспечивается доступ	—
10.	Иные сведения	—
4. Пояснения к сведениям об уточняемом земельном участке с кадастровым номером: <u>32:28:0015728:370</u>		
1.	—	

Сведения об уточняемых земельных участках, необходимые для исправления реестровых ошибок в сведениях о местоположении их границ

1. Сведения о характерных точках границ уточняемого земельного участка с кадастровым номером 32:28:0015728:371

Система координат МСК-32, зона 2

Зона № 2

Обозначение характерных точек границ	Координаты, м				Метод определения координат	Формулы, примененные для расчета средней квадратической погрешности определения координат характерных точек границ (Mt), с подставленными в такие формулы значениями и итоговые (вычисленные) значения Mt, м	Описание закрепления точки
	содержатся в Едином государственном реестре недвижимости		определены в ходе выполнения комплексных кадастровых работ				
	X	Y	X	Y			
1	2	3	4	5	6	7	8
н161У	–	–	49529 2.58	21690 04.63	Метод спутниковых геодезических измерений (определений)	$Mt = \sqrt{(0.07^2 + 0.07^2)} = 0.10$	–
н162У	–	–	49529 5.43	21690 07.33	Метод спутниковых геодезических измерений (определений)	$Mt = \sqrt{(0.07^2 + 0.07^2)} = 0.10$	–
н158У	–	–	49529 4.77	21690 08.05	Метод спутниковых геодезических измерений (определений)	$Mt = \sqrt{(0.07^2 + 0.07^2)} = 0.10$	–
н160У	–	–	49529 0.64	21690 12.65	Метод спутниковых геодезических измерений (определений)	$Mt = \sqrt{(0.07^2 + 0.07^2)} = 0.10$	–
н163У	–	–	49528 7.68	21690 10.09	Метод спутниковых геодезических измерений (определений)	$Mt = \sqrt{(0.07^2 + 0.07^2)} = 0.10$	–

					измерений (определений)		
н164У	–	–	49529 1.92	21690 05.37	Метод спутниковых геодезических измерений (определений)	$Mt=\sqrt{(0.07^2+0.07^2)}=$ 0.10	–
н161У	–	–	49529 2.58	21690 04.63	Метод спутниковых геодезических измерений (определений)	$Mt=\sqrt{(0.07^2+0.07^2)}=$ 0.10	–

2. Сведения о частях границ уточняемого земельного участка с кадастровым номером 32:28:0015728:371

Обозначение части границ		Горизонтальное проложение (S), м	Описание прохождения части границ	Сведения о согласовании местоположения границ (согласовано/спорное)
от т.	до т.			
1	2	3	4	5
н161У	н162У	3.93	–	–
н162У	н158У	0.98	–	–
н158У	н160У	6.18	–	–
н160У	н163У	3.91	–	–
н163У	н164У	6.34	–	–
н164У	н161У	0.99	–	–

3. Сведения о характеристиках уточняемого земельного участка с кадастровым номером 32:28:0015728:371

№ п/п	Наименование характеристики	Значение характеристики
1	2	3
1.	Адрес земельного участка	–
1.1	Сведения о местоположении земельного участка (при отсутствии адреса) в структурированном в соответствии с федеральной информационной адресной системой виде	Российская Федерация, Брянская обл.
1.2	Дополнительные сведения о местоположении земельного участка	городской округ Брянск, г. Брянск, территория ГО Бежичи-2, гараж 58

2.	Площадь земельного участка \pm величина предельной погрешности определения (вычисления) площади ($P \pm \Delta P$), м ²	28 кв.м \pm 1.06 кв.м
3.	Формула, примененная для вычисления предельной погрешности определения площади земельного участка с подставленными значениями (ΔP), м ²	$\Delta P = 2 * 0.10 * \sqrt{28} * \sqrt{((1 + 1.03^2)/(2 * 1.03))} = 1.06$
4.	Площадь земельного участка согласно сведениям Единого государственного реестра недвижимости ($P_{\text{кад}}$), м ²	27
5.	Оценка расхождения P и $P_{\text{кад}}$ ($P - P_{\text{кад}}$), м ²	1
6.	Предельные минимальный и максимальный размеры земельного участка ($P_{\text{мин}}$ и $P_{\text{макс}}$), м ²	24
7.	Кадастровый номер или иной государственный учетный номер (инвентарный) объекта недвижимости, расположенного на земельном участке	–
8.	Вид (виды) разрешенного использования	–
8.1	Дополнительные сведения об использовании земельного участка	–
9.	Сведения о земельных участках (землях общего пользования, территории общего пользования), посредством которых обеспечивается доступ	–
10.	Иные сведения	–
4. Пояснения к сведениям об уточняемом земельном участке с кадастровым номером: <u>32:28:0015728:371</u>		
1.	–	

Сведения об уточняемых земельных участках, необходимые для исправления реестровых ошибок в сведениях о местоположении их границ

1. Сведения о характерных точках границ уточняемого земельного участка с кадастровым номером 32:28:0015728:372

Система координат МСК-32, зона 2

Зона № 2

Обозначение характерных точек границ	Координаты, м				Метод определения координат	Формулы, примененные для расчета средней квадратической погрешности определения координат характерных точек границ (Mt), с подставленными в такие формулы значениями и итоговые (вычисленные) значения Mt, м	Описание закрепления точки
	содержатся в Едином государственном реестре недвижимости		определены в ходе выполнения комплексных кадастровых работ				
	X	Y	X	Y			
1	2	3	4	5	6	7	8
н165У	–	–	49528 8.86	21690 02.66	Метод спутниковых геодезических измерений (определений)	$Mt = \sqrt{(0.07^2 + 0.07^2)} = 0.10$	–
н164У	–	–	49529 1.92	21690 05.37	Метод спутниковых геодезических измерений (определений)	$Mt = \sqrt{(0.07^2 + 0.07^2)} = 0.10$	–
н163У	–	–	49528 7.68	21690 10.09	Метод спутниковых геодезических измерений (определений)	$Mt = \sqrt{(0.07^2 + 0.07^2)} = 0.10$	–
н166У	–	–	49528 4.65	21690 07.35	Метод спутниковых геодезических измерений (определений)	$Mt = \sqrt{(0.07^2 + 0.07^2)} = 0.10$	–
н165У	–	–	49528 8.86	21690 02.66	Метод спутниковых геодезических измерений (определений)	$Mt = \sqrt{(0.07^2 + 0.07^2)} = 0.10$	–

					измерений (определений)		
--	--	--	--	--	----------------------------	--	--

2. Сведения о частях границ уточняемого земельного участка с кадастровым номером 32:28:0015728:372

Обозначение части границ		Горизонтальное проложение (S), м	Описание прохождения части границ	Сведения о согласовании местоположения границ (согласовано/спорное)
от г.	до г.			
1	2	3	4	5
н165У	н164У	4.09	–	–
н164У	н163У	6.34	–	–
н163У	н166У	4.09	–	–
н166У	н165У	6.30	–	–

3. Сведения о характеристиках уточняемого земельного участка с кадастровым номером 32:28:0015728:372

№ п/п	Наименование характеристики	Значение характеристики
1	2	3
1.	Адрес земельного участка	–
1.1	Сведения о местоположении земельного участка (при отсутствии адреса) в структурированном в соответствии с федеральной информационной адресной системой виде	Российская Федерация, Брянская обл.
1.2	Дополнительные сведения о местоположении земельного участка	городской округ Брянск, г. Брянск, территория ГО Бежичи-2, гараж 59
2.	Площадь земельного участка ± величина предельной погрешности определения (вычисления) площади (P ± ΔP), м ²	26 кв.м ± 1.02 кв.м
3.	Формула, примененная для вычисления предельной погрешности определения площади земельного участка с подставленными значениями (ΔP), м ²	$\Delta P = 2 * 0.10 * \sqrt{26} * \sqrt{((1 + 1.02^2)/(2 * 1.02))} = 1.02$
4.	Площадь земельного участка согласно сведениям Единого государственного реестра недвижимости (P _{кад}), м ²	26
5.	Оценка расхождения P и P _{кад} (P - P _{кад}), м ²	0

6.	Предельные минимальный и максимальный размеры земельного участка ($P_{\text{мин}}$ и $P_{\text{макс}}$), M^2	24
7.	Кадастровый номер или иной государственный учетный номер (инвентарный) объекта недвижимости, расположенного на земельном участке	–
8.	Вид (виды) разрешенного использования	–
8.1	Дополнительные сведения об использовании земельного участка	–
9.	Сведения о земельных участках (землях общего пользования, территории общего пользования), посредством которых обеспечивается доступ	–
10.	Иные сведения	–
4. Пояснения к сведениям об уточняемом земельном участке с кадастровым номером: <u>32:28:0015728:372</u>		
1.	–	

Сведения об уточняемых земельных участках, необходимые для исправления реестровых ошибок в сведениях о местоположении их границ

1. Сведения о характерных точках границ уточняемого земельного участка с кадастровым номером 32:28:0015728:373

Система координат МСК-32, зона 2

Зона № 2

Обозначение характерных точек границ	Координаты, м				Метод определения координат	Формулы, примененные для расчета средней квадратической погрешности определения координат характерных точек границ (Mt), с подставленными в такие формулы значениями и итоговые (вычисленные) значения Mt, м	Описание закрепления точки
	содержатся в Едином государственном реестре недвижимости		определены в ходе выполнения комплексных кадастровых работ				
	X	Y	X	Y			
1	2	3	4	5	6	7	8
н167У	–	–	49528 5.91	21689 99.96	Метод спутниковых геодезических измерений (определений)	$Mt = \sqrt{(0.07^2 + 0.07^2)} = 0.10$	–
н165У	–	–	49528 8.86	21690 02.66	Метод спутниковых геодезических измерений (определений)	$Mt = \sqrt{(0.07^2 + 0.07^2)} = 0.10$	–
н166У	–	–	49528 4.65	21690 07.35	Метод спутниковых геодезических измерений (определений)	$Mt = \sqrt{(0.07^2 + 0.07^2)} = 0.10$	–
н168У	–	–	49528 1.67	21690 04.68	Метод спутниковых геодезических измерений (определений)	$Mt = \sqrt{(0.07^2 + 0.07^2)} = 0.10$	–
н167У	–	–	49528 5.91	21689 99.96	Метод спутниковых геодезических измерений (определений)	$Mt = \sqrt{(0.07^2 + 0.07^2)} = 0.10$	–

					измерений (определений)		
--	--	--	--	--	----------------------------	--	--

2. Сведения о частях границ уточняемого земельного участка с кадастровым номером 32:28:0015728:373

Обозначение части границ		Горизонтальное проложение (S), м	Описание прохождения части границ	Сведения о согласовании местоположения границ (согласовано/спорное)
от г.	до г.			
1	2	3	4	5
н167У	н165У	4.00	–	–
н165У	н166У	6.30	–	–
н166У	н168У	4.00	–	–
н168У	н167У	6.34	–	–

3. Сведения о характеристиках уточняемого земельного участка с кадастровым номером 32:28:0015728:373

№ п/п	Наименование характеристики	Значение характеристики
1	2	3
1.	Адрес земельного участка	–
1.1	Сведения о местоположении земельного участка (при отсутствии адреса) в структурированном в соответствии с федеральной информационной адресной системой виде	Российская Федерация, Брянская обл.
1.2	Дополнительные сведения о местоположении земельного участка	городской округ Брянск, г. Брянск, территория ГО Бежичи-2, гараж 60
2.	Площадь земельного участка ± величина предельной погрешности определения (вычисления) площади (P ± ΔP), м ²	25 кв.м ± 1.01 кв.м
3.	Формула, примененная для вычисления предельной погрешности определения площади земельного участка с подставленными значениями (ΔP), м ²	$\Delta P = 2 * 0.10 * \sqrt{25} * \sqrt{((1 + 1.03^2)/(2 * 1.03))} = 1.01$
4.	Площадь земельного участка согласно сведениям Единого государственного реестра недвижимости (P _{кад}), м ²	25
5.	Оценка расхождения P и P _{кад} (P - P _{кад}), м ²	0

6.	Предельные минимальный и максимальный размеры земельного участка ($P_{\text{мин}}$ и $P_{\text{макс}}$), M^2	24
7.	Кадастровый номер или иной государственный учетный номер (инвентарный) объекта недвижимости, расположенного на земельном участке	–
8.	Вид (виды) разрешенного использования	–
8.1	Дополнительные сведения об использовании земельного участка	–
9.	Сведения о земельных участках (землях общего пользования, территории общего пользования), посредством которых обеспечивается доступ	–
10.	Иные сведения	–
4. Пояснения к сведениям об уточняемом земельном участке с кадастровым номером: <u>32:28:0015728:373</u>		
1.	–	

Сведения об уточняемых земельных участках, необходимые для исправления реестровых ошибок в сведениях о местоположении их границ

1. Сведения о характерных точках границ уточняемого земельного участка с кадастровым номером 32:28:0015728:374

Система координат МСК-32, зона 2

Зона № 2

Обозначение характерных точек границ	Координаты, м				Метод определения координат	Формулы, примененные для расчета средней квадратической погрешности определения координат характерных точек границ (Mt), с подставленными в такие формулы значениями и итоговые (вычисленные) значения Mt, м	Описание закрепления точки
	содержатся в Едином государственном реестре недвижимости		определены в ходе выполнения комплексных кадастровых работ				
	X	Y	X	Y			
1	2	3	4	5	6	7	8
16	–	–	49528 3.01	21689 97.24	Метод спутниковых геодезических измерений (определений)	$Mt = \sqrt{(0.07^2 + 0.07^2)} = 0.10$	–
n167У	–	–	49528 5.91	21689 99.96	Метод спутниковых геодезических измерений (определений)	$Mt = \sqrt{(0.07^2 + 0.07^2)} = 0.10$	–
n168У	–	–	49528 1.67	21690 04.68	Метод спутниковых геодезических измерений (определений)	$Mt = \sqrt{(0.07^2 + 0.07^2)} = 0.10$	–
n169У	–	–	49528 1.36	21690 04.41	Метод спутниковых геодезических измерений (определений)	$Mt = \sqrt{(0.07^2 + 0.07^2)} = 0.10$	–
n170У	–	–	49527 8.64	21690 02.09	Метод спутниковых геодезических измерений (определений)	$Mt = \sqrt{(0.07^2 + 0.07^2)} = 0.10$	–

					измерений (определений)		
17	–	–	49527 8.97	21690 01.70	Метод спутниковых геодезических измерений (определений)	$Mt=\sqrt{(0.07^2+0.07^2)}=$ 0.10	–
16	–	–	49528 3.01	21689 97.24	Метод спутниковых геодезических измерений (определений)	$Mt=\sqrt{(0.07^2+0.07^2)}=$ 0.10	–

2. Сведения о частях границ уточняемого земельного участка с кадастровым номером 32:28:0015728:374

Обозначение части границ		Горизонтальное проложение (S), м	Описание прохождения части границ	Сведения о согласовании местоположения границ (согласовано/спорное)
от т.	до т.			
1	2	3	4	5
16	н167У	3.98	–	–
н167У	н168У	6.34	–	–
н168У	н169У	0.41	–	–
н169У	н170У	3.58	–	–
н170У	17	0.51	–	–
17	16	6.02	–	–

3. Сведения о характеристиках уточняемого земельного участка с кадастровым номером 32:28:0015728:374

№ п/п	Наименование характеристики	Значение характеристики
1	2	3
1.	Адрес земельного участка	–
1.1	Сведения о местоположении земельного участка (при отсутствии адреса) в структурированном в соответствии с федеральной информационной адресной системой виде	Российская Федерация, Брянская обл.
1.2	Дополнительные сведения о местоположении земельного участка	городской округ Брянск, г. Брянск, территория ГО Бежичи-2, гараж 61

2.	Площадь земельного участка \pm величина предельной погрешности определения (вычисления) площади ($P \pm \Delta P$), м ²	25 кв.м \pm 1.01 кв.м
3.	Формула, примененная для вычисления предельной погрешности определения площади земельного участка с подставленными значениями (ΔP), м ²	$\Delta P = 2 * 0.10 * \sqrt{25} * \sqrt{((1 + 1.03^2)/(2 * 1.03))} = 1.01$
4.	Площадь земельного участка согласно сведениям Единого государственного реестра недвижимости ($P_{\text{кад}}$), м ²	26
5.	Оценка расхождения P и $P_{\text{кад}}$ ($P - P_{\text{кад}}$), м ²	1
6.	Предельные минимальный и максимальный размеры земельного участка ($P_{\text{мин}}$ и $P_{\text{макс}}$), м ²	24
7.	Кадастровый номер или иной государственный учетный номер (инвентарный) объекта недвижимости, расположенного на земельном участке	–
8.	Вид (виды) разрешенного использования	–
8.1	Дополнительные сведения об использовании земельного участка	–
9.	Сведения о земельных участках (землях общего пользования, территории общего пользования), посредством которых обеспечивается доступ	–
10.	Иные сведения	–
4. Пояснения к сведениям об уточняемом земельном участке с кадастровым номером: <u>32:28:0015728:374</u>		
1.	–	

Сведения об уточняемых земельных участках, необходимые для исправления реестровых ошибок в сведениях о местоположении их границ

1. Сведения о характерных точках границ уточняемого земельного участка с кадастровым номером 32:28:0015728:376

Система координат МСК-32, зона 2

Зона № 2

Обозначение характерных точек границ	Координаты, м				Метод определения координат	Формулы, примененные для расчета средней квадратической погрешности определения координат характерных точек границ (Mt), с подставленными в такие формулы значениями и итоговые (вычисленные) значения Mt, м	Описание закрепления точки
	содержатся в Едином государственном реестре недвижимости		определены в ходе выполнения комплексных кадастровых работ				
	X	Y	X	Y			
1	2	3	4	5	6	7	8
н171У	–	–	49527 4.26	21689 88.64	Метод спутниковых геодезических измерений (определений)	$Mt = \sqrt{(0.07^2 + 0.07^2)} = 0.10$	–
н172У	–	–	49527 7.54	21689 91.76	Метод спутниковых геодезических измерений (определений)	$Mt = \sqrt{(0.07^2 + 0.07^2)} = 0.10$	–
н173У	–	–	49527 3.26	21689 96.41	Метод спутниковых геодезических измерений (определений)	$Mt = \sqrt{(0.07^2 + 0.07^2)} = 0.10$	–
н174У	–	–	49527 2.46	21689 95.67	Метод спутниковых геодезических измерений (определений)	$Mt = \sqrt{(0.07^2 + 0.07^2)} = 0.10$	–
н175У	–	–	49527 0.36	21689 98.04	Метод спутниковых геодезических измерений (определений)	$Mt = \sqrt{(0.07^2 + 0.07^2)} = 0.10$	–

					измерений (определений)		
н176У	–	–	49526 7.76	21689 95.78	Метод спутниковых геодезических измерений (определений)	$Mt=\sqrt{(0.07^2+0.07^2)}=$ 0.10	–
н171У	–	–	49527 4.26	21689 88.64	Метод спутниковых геодезических измерений (определений)	$Mt=\sqrt{(0.07^2+0.07^2)}=$ 0.10	–

2. Сведения о частях границ уточняемого земельного участка с кадастровым номером 32:28:0015728:376

Обозначение части границ		Горизонтальное проложение (S), м	Описание прохождения части границ	Сведения о согласовании местоположения границ (согласовано/спорное)
от т.	до т.			
1	2	3	4	5
н171У	н172У	4.53	–	–
н172У	н173У	6.32	–	–
н173У	н174У	1.09	–	–
н174У	н175У	3.17	–	–
н175У	н176У	3.44	–	–
н176У	н171У	9.66	–	–

3. Сведения о характеристиках уточняемого земельного участка с кадастровым номером 32:28:0015728:376

№ п/п	Наименование характеристики	Значение характеристики
1	2	3
1.	Адрес земельного участка	–
1.1	Сведения о местоположении земельного участка (при отсутствии адреса) в структурированном в соответствии с федеральной информационной адресной системой виде	Российская Федерация, Брянская обл.
1.2	Дополнительные сведения о местоположении земельного участка	городской округ Брянск, г. Брянск, территория ГО Бежичи-2, гараж 64

2.	Площадь земельного участка \pm величина предельной погрешности определения (вычисления) площади ($P \pm \Delta P$), м ²	40 кв.м \pm 1.26 кв.м
3.	Формула, примененная для вычисления предельной погрешности определения площади земельного участка с подставленными значениями (ΔP), м ²	$\Delta P = 2 * 0.10 * \sqrt{40} * \sqrt{((1 + 1.04^2)/(2 * 1.04))} = 1.26$
4.	Площадь земельного участка согласно сведениям Единого государственного реестра недвижимости ($P_{\text{кад}}$), м ²	40
5.	Оценка расхождения P и $P_{\text{кад}}$ ($P - P_{\text{кад}}$), м ²	0
6.	Предельные минимальный и максимальный размеры земельного участка ($P_{\text{мин}}$ и $P_{\text{макс}}$), м ²	24
7.	Кадастровый номер или иной государственный учетный номер (инвентарный) объекта недвижимости, расположенного на земельном участке	—
8.	Вид (виды) разрешенного использования	—
8.1	Дополнительные сведения об использовании земельного участка	—
9.	Сведения о земельных участках (землях общего пользования, территории общего пользования), посредством которых обеспечивается доступ	—
10.	Иные сведения	—
4. Пояснения к сведениям об уточняемом земельном участке с кадастровым номером: <u>32:28:0015728:376</u>		
1.	—	

Сведения об уточняемых земельных участках, необходимые для исправления реестровых ошибок в сведениях о местоположении их границ

1. Сведения о характерных точках границ уточняемого земельного участка с кадастровым номером 32:28:0015728:378

Система координат МСК-32, зона 2

Зона № 2

Обозначение характерных точек границ	Координаты, м				Метод определения координат	Формулы, примененные для расчета средней квадратической погрешности определения координат характерных точек границ (Mt), с подставленными в такие формулы значениями и итоговые (вычисленные) значения Mt, м	Описание закрепления точки
	содержатся в Едином государственном реестре недвижимости		определены в ходе выполнения комплексных кадастровых работ				
	X	Y	X	Y			
1	2	3	4	5	6	7	8
н184У	–	–	49526 5.16	21689 80.64	Метод спутниковых геодезических измерений (определений)	$Mt = \sqrt{(0.07^2 + 0.07^2)} = 0.10$	–
н182У	–	–	49526 8.29	21689 83.36	Метод спутниковых геодезических измерений (определений)	$Mt = \sqrt{(0.07^2 + 0.07^2)} = 0.10$	–
н183У	–	–	49526 4.01	21689 88.12	Метод спутниковых геодезических измерений (определений)	$Mt = \sqrt{(0.07^2 + 0.07^2)} = 0.10$	–
н185У	–	–	49526 0.87	21689 85.30	Метод спутниковых геодезических измерений (определений)	$Mt = \sqrt{(0.07^2 + 0.07^2)} = 0.10$	–
н184У	–	–	49526 5.16	21689 80.64	Метод спутниковых геодезических измерений (определений)	$Mt = \sqrt{(0.07^2 + 0.07^2)} = 0.10$	–

					измерений (определений)		
--	--	--	--	--	----------------------------	--	--

2. Сведения о частях границ уточняемого земельного участка с кадастровым номером 32:28:0015728:378

Обозначение части границ		Горизонтальное проложение (S), м	Описание прохождения части границ	Сведения о согласовании местоположения границ (согласовано/спорное)
от г.	до г.			
1	2	3	4	5
н184У	н182У	4.15	–	–
н182У	н183У	6.40	–	–
н183У	н185У	4.22	–	–
н185У	н184У	6.33	–	–

3. Сведения о характеристиках уточняемого земельного участка с кадастровым номером 32:28:0015728:378

№ п/п	Наименование характеристики	Значение характеристики
1	2	3
1.	Адрес земельного участка	–
1.1	Сведения о местоположении земельного участка (при отсутствии адреса) в структурированном в соответствии с федеральной информационной адресной системой виде	Российская Федерация, Брянская обл.
1.2	Дополнительные сведения о местоположении земельного участка	городской округ Брянск, г. Брянск, территория ГО Бежичи-2, гараж 67
2.	Площадь земельного участка ± величина предельной погрешности определения (вычисления) площади (P ± ΔP), м ²	27 кв.м ± 1.03 кв.м
3.	Формула, примененная для вычисления предельной погрешности определения площади земельного участка с подставленными значениями (ΔP), м ²	$\Delta P = 2 * 0.10 * \sqrt{27} * \sqrt{((1 + 1.01^2)/(2 * 1.01))} = 1.03$
4.	Площадь земельного участка согласно сведениям Единого государственного реестра недвижимости (P _{кад}), м ²	27
5.	Оценка расхождения P и P _{кад} (P - P _{кад}), м ²	0

6.	Предельные минимальный и максимальный размеры земельного участка ($P_{\text{мин}}$ и $P_{\text{макс}}$), M^2	24
7.	Кадастровый номер или иной государственный учетный номер (инвентарный) объекта недвижимости, расположенного на земельном участке	–
8.	Вид (виды) разрешенного использования	–
8.1	Дополнительные сведения об использовании земельного участка	–
9.	Сведения о земельных участках (землях общего пользования, территории общего пользования), посредством которых обеспечивается доступ	–
10.	Иные сведения	–
4. Пояснения к сведениям об уточняемом земельном участке с кадастровым номером: <u>32:28:0015728:378</u>		
1.	–	

Сведения об уточняемых земельных участках, необходимые для исправления реестровых ошибок в сведениях о местоположении их границ

1. Сведения о характерных точках границ уточняемого земельного участка с кадастровым номером 32:28:0015728:380

Система координат МСК-32, зона 2

Зона № 2

Обозначение характерных точек границ	Координаты, м				Метод определения координат	Формулы, примененные для расчета средней квадратической погрешности определения координат характерных точек границ (Mt), с подставленными в такие формулы значениями и итоговые (вычисленные) значения Mt, м	Описание закрепления точки
	содержатся в Едином государственном реестре недвижимости		определены в ходе выполнения комплексных кадастровых работ				
	X	Y	X	Y			
1	2	3	4	5	6	7	8
н188У	–	–	49525 9.31	21689 75.50	Метод спутниковых геодезических измерений (определений)	$Mt = \sqrt{(0.07^2 + 0.07^2)} = 0.10$	–
н186У	–	–	49526 2.41	21689 78.21	Метод спутниковых геодезических измерений (определений)	$Mt = \sqrt{(0.07^2 + 0.07^2)} = 0.10$	–
н187У	–	–	49525 8.27	21689 82.79	Метод спутниковых геодезических измерений (определений)	$Mt = \sqrt{(0.07^2 + 0.07^2)} = 0.10$	–
н189У	–	–	49525 5.25	21689 80.17	Метод спутниковых геодезических измерений (определений)	$Mt = \sqrt{(0.07^2 + 0.07^2)} = 0.10$	–
н188У	–	–	49525 9.31	21689 75.50	Метод спутниковых геодезических измерений (определений)	$Mt = \sqrt{(0.07^2 + 0.07^2)} = 0.10$	–

					измерений (определений)		
2. Сведения о частях границ уточняемого земельного участка с кадастровым номером 32:28:0015728:380							
Обозначение части границ		Горизонтальное проложение (S), м	Описание прохождения части границ	Сведения о согласовании местоположения границ (согласовано/спорное)			
от т.	до т.						
1	2	3	4	5			
н188У	н186У	4.12	–	–			
н186У	н187У	6.17	–	–			
н187У	н189У	4.00	–	–			
н189У	н188У	6.19	–	–			
3. Сведения о характеристиках уточняемого земельного участка с кадастровым номером 32:28:0015728:380							
№ п/п	Наименование характеристики		Значение характеристики				
1	2		3				
1.	Адрес земельного участка		–				
1.1	Сведения о местоположении земельного участка (при отсутствии адреса) в структурированном в соответствии с федеральной информационной адресной системой виде		Российская Федерация, Брянская обл.				
1.2	Дополнительные сведения о местоположении земельного участка		городской округ Брянск, г. Брянск, территория ГО Бежичи-2, гараж 69				
2.	Площадь земельного участка ± величина предельной погрешности определения (вычисления) площади (P ± ΔP), м ²		25 кв.м ± 1.00 кв.м				
3.	Формула, примененная для вычисления предельной погрешности определения площади земельного участка с подставленными значениями (ΔP), м ²		$\Delta P = 2 * 0.10 * \sqrt{25} * \sqrt{((1 + 1.02^2)/(2 * 1.02))} = 1.00$				
4.	Площадь земельного участка согласно сведениям Единого государственного реестра недвижимости (P _{кад}), м ²		25				
5.	Оценка расхождения P и P _{кад} (P - P _{кад}), м ²		0				

6.	Предельные минимальный и максимальный размеры земельного участка ($P_{\text{мин}}$ и $P_{\text{макс}}$), M^2	24
7.	Кадастровый номер или иной государственный учетный номер (инвентарный) объекта недвижимости, расположенного на земельном участке	–
8.	Вид (виды) разрешенного использования	–
8.1	Дополнительные сведения об использовании земельного участка	–
9.	Сведения о земельных участках (землях общего пользования, территории общего пользования), посредством которых обеспечивается доступ	–
10.	Иные сведения	–
4. Пояснения к сведениям об уточняемом земельном участке с кадастровым номером: <u>32:28:0015728:380</u>		
1.	–	

Сведения об уточняемых земельных участках, необходимые для исправления реестровых ошибок в сведениях о местоположении их границ

1. Сведения о характерных точках границ уточняемого земельного участка с кадастровым номером 32:28:0015728:18

Система координат МСК-32, зона 2

Зона № 2

Обозначение характерных точек границ	Координаты, м				Метод определения координат	Формулы, примененные для расчета средней квадратической погрешности определения координат характерных точек границ (Mt), с подставленными в такие формулы значениями и итоговые (вычисленные) значения Mt, м	Описание закрепления точки
	содержатся в Едином государственном реестре недвижимости		определены в ходе выполнения комплексных кадастровых работ				
	X	Y	X	Y			
1	2	3	4	5	6	7	8
н190У	–	–	49525 6.30	21689 72.90	Метод спутниковых геодезических измерений (определений)	$Mt = \sqrt{(0.07^2 + 0.07^2)} = 0.10$	–
н188У	–	–	49525 9.31	21689 75.50	Метод спутниковых геодезических измерений (определений)	$Mt = \sqrt{(0.07^2 + 0.07^2)} = 0.10$	–
н189У	–	–	49525 5.25	21689 80.17	Метод спутниковых геодезических измерений (определений)	$Mt = \sqrt{(0.07^2 + 0.07^2)} = 0.10$	–
н191У	–	–	49525 2.23	21689 77.44	Метод спутниковых геодезических измерений (определений)	$Mt = \sqrt{(0.07^2 + 0.07^2)} = 0.10$	–
н190У	–	–	49525 6.30	21689 72.90	Метод спутниковых геодезических измерений (определений)	$Mt = \sqrt{(0.07^2 + 0.07^2)} = 0.10$	–

					измерений (определений)		
--	--	--	--	--	----------------------------	--	--

2. Сведения о частях границ уточняемого земельного участка с кадастровым номером 32:28:0015728:18

Обозначение части границ		Горизонтальное проложение (S), м	Описание прохождения части границ	Сведения о согласовании местоположения границ (согласовано/спорное)
от г.	до г.			
1	2	3	4	5
н190У	н188У	3.98	–	–
н188У	н189У	6.19	–	–
н189У	н191У	4.07	–	–
н191У	н190У	6.10	–	–

3. Сведения о характеристиках уточняемого земельного участка с кадастровым номером 32:28:0015728:18

№ п/п	Наименование характеристики	Значение характеристики
1	2	3
1.	Адрес земельного участка	–
1.1	Сведения о местоположении земельного участка (при отсутствии адреса) в структурированном в соответствии с федеральной информационной адресной системой виде	Российская Федерация, Брянская обл.
1.2	Дополнительные сведения о местоположении земельного участка	городской округ Брянск, г. Брянск, территория ГО Бежичи-2, гараж 70
2.	Площадь земельного участка ± величина предельной погрешности определения (вычисления) площади (P ± ΔP), м ²	25 кв.м ± 0.99 кв.м
3.	Формула, примененная для вычисления предельной погрешности определения площади земельного участка с подставленными значениями (ΔP), м ²	$\Delta P = 2 * 0.10 * \sqrt{25} * \sqrt{((1 + 1.03^2)/(2 * 1.03))} = 0.99$
4.	Площадь земельного участка согласно сведениям Единого государственного реестра недвижимости (P _{кад}), м ²	25
5.	Оценка расхождения P и P _{кад} (P - P _{кад}), м ²	0

6.	Предельные минимальный и максимальный размеры земельного участка ($P_{\text{мин}}$ и $P_{\text{макс}}$), M^2	24
7.	Кадастровый номер или иной государственный учетный номер (инвентарный) объекта недвижимости, расположенного на земельном участке	–
8.	Вид (виды) разрешенного использования	–
8.1	Дополнительные сведения об использовании земельного участка	–
9.	Сведения о земельных участках (землях общего пользования, территории общего пользования), посредством которых обеспечивается доступ	–
10.	Иные сведения	–
4. Пояснения к сведениям об уточняемом земельном участке с кадастровым номером: <u>32:28:0015728:18</u>		
1.	–	

Сведения об уточняемых земельных участках, необходимые для исправления реестровых ошибок в сведениях о местоположении их границ

1. Сведения о характерных точках границ уточняемого земельного участка с кадастровым номером 32:28:0015728:381

Система координат МСК-32, зона 2

Зона № 2

Обозначение характерных точек границ	Координаты, м				Метод определения координат	Формулы, примененные для расчета средней квадратической погрешности определения координат характерных точек границ (Mt), с подставленными в такие формулы значениями и итоговые (вычисленные) значения Mt, м	Описание закрепления точки
	содержатся в Едином государственном реестре недвижимости		определены в ходе выполнения комплексных кадастровых работ				
	X	Y	X	Y			
1	2	3	4	5	6	7	8
н192У	–	–	49525 3.38	21689 70.34	Метод спутниковых геодезических измерений (определений)	$Mt = \sqrt{(0.07^2 + 0.07^2)} = 0.10$	–
н190У	–	–	49525 6.30	21689 72.90	Метод спутниковых геодезических измерений (определений)	$Mt = \sqrt{(0.07^2 + 0.07^2)} = 0.10$	–
н191У	–	–	49525 2.23	21689 77.44	Метод спутниковых геодезических измерений (определений)	$Mt = \sqrt{(0.07^2 + 0.07^2)} = 0.10$	–
н193У	–	–	49524 9.40	21689 74.87	Метод спутниковых геодезических измерений (определений)	$Mt = \sqrt{(0.07^2 + 0.07^2)} = 0.10$	–
н192У	–	–	49525 3.38	21689 70.34	Метод спутниковых геодезических измерений (определений)	$Mt = \sqrt{(0.07^2 + 0.07^2)} = 0.10$	–

					измерений (определений)		
--	--	--	--	--	----------------------------	--	--

2. Сведения о частях границ уточняемого земельного участка с кадастровым номером 32:28:0015728:381

Обозначение части границ		Горизонтальное проложение (S), м	Описание прохождения части границ	Сведения о согласовании местоположения границ (согласовано/спорное)
от г.	до г.			
1	2	3	4	5
н192У	н190У	3.88	–	–
н190У	н191У	6.10	–	–
н191У	н193У	3.82	–	–
н193У	н192У	6.03	–	–

3. Сведения о характеристиках уточняемого земельного участка с кадастровым номером 32:28:0015728:381

№ п/п	Наименование характеристики	Значение характеристики
1	2	3
1.	Адрес земельного участка	–
1.1	Сведения о местоположении земельного участка (при отсутствии адреса) в структурированном в соответствии с федеральной информационной адресной системой виде	Российская Федерация, Брянская обл.
1.2	Дополнительные сведения о местоположении земельного участка	городской округ Брянск, г. Брянск, территория ГО Бежичи-2, гараж 71
2.	Площадь земельного участка ± величина предельной погрешности определения (вычисления) площади (P ± ΔP), м ²	23 кв.м ± 0.97 кв.м
3.	Формула, примененная для вычисления предельной погрешности определения площади земельного участка с подставленными значениями (ΔP), м ²	$\Delta P = 2 * 0.10 * \sqrt{23} * \sqrt{((1 + 1.03^2)/(2 * 1.03))} = 0.97$
4.	Площадь земельного участка согласно сведениям Единого государственного реестра недвижимости (P _{кад}), м ²	23
5.	Оценка расхождения P и P _{кад} (P - P _{кад}), м ²	0

6.	Предельные минимальный и максимальный размеры земельного участка ($P_{\text{мин}}$ и $P_{\text{макс}}$), M^2	24
7.	Кадастровый номер или иной государственный учетный номер (инвентарный) объекта недвижимости, расположенного на земельном участке	–
8.	Вид (виды) разрешенного использования	–
8.1	Дополнительные сведения об использовании земельного участка	–
9.	Сведения о земельных участках (землях общего пользования, территории общего пользования), посредством которых обеспечивается доступ	–
10.	Иные сведения	–
4. Пояснения к сведениям об уточняемом земельном участке с кадастровым номером: <u>32:28:0015728:381</u>		
1.	–	

Сведения об уточняемых земельных участках, необходимые для исправления реестровых ошибок в сведениях о местоположении их границ

1. Сведения о характерных точках границ уточняемого земельного участка с кадастровым номером 32:28:0015728:382

Система координат МСК-32, зона 2

Зона № 2

Обозначение характерных точек границ	Координаты, м				Метод определения координат	Формулы, примененные для расчета средней квадратической погрешности определения координат характерных точек границ (Mt), с подставленными в такие формулы значениями и итоговые (вычисленные) значения Mt, м	Описание закрепления точки
	содержатся в Едином государственном реестре недвижимости		определены в ходе выполнения комплексных кадастровых работ				
	X	Y	X	Y			
1	2	3	4	5	6	7	8
н194У	–	–	49525 0.30	21689 67.59	Метод спутниковых геодезических измерений (определений)	$Mt = \sqrt{(0.07^2 + 0.07^2)} = 0.10$	–
н192У	–	–	49525 3.38	21689 70.34	Метод спутниковых геодезических измерений (определений)	$Mt = \sqrt{(0.07^2 + 0.07^2)} = 0.10$	–
н193У	–	–	49524 9.40	21689 74.87	Метод спутниковых геодезических измерений (определений)	$Mt = \sqrt{(0.07^2 + 0.07^2)} = 0.10$	–
н195У	–	–	49524 6.35	21689 72.06	Метод спутниковых геодезических измерений (определений)	$Mt = \sqrt{(0.07^2 + 0.07^2)} = 0.10$	–
н194У	–	–	49525 0.30	21689 67.59	Метод спутниковых геодезических измерений (определений)	$Mt = \sqrt{(0.07^2 + 0.07^2)} = 0.10$	–

					измерений (определений)		
--	--	--	--	--	----------------------------	--	--

2. Сведения о частях границ уточняемого земельного участка с кадастровым номером 32:28:0015728:382

Обозначение части границ		Горизонтальное проложение (S), м	Описание прохождения части границ	Сведения о согласовании местоположения границ (согласовано/спорное)
от г.	до г.			
1	2	3	4	5
н194У	н192У	4.13	–	–
н192У	н193У	6.03	–	–
н193У	н195У	4.15	–	–
н195У	н194У	5.97	–	–

3. Сведения о характеристиках уточняемого земельного участка с кадастровым номером 32:28:0015728:382

№ п/п	Наименование характеристики	Значение характеристики
1	2	3
1.	Адрес земельного участка	–
1.1	Сведения о местоположении земельного участка (при отсутствии адреса) в структурированном в соответствии с федеральной информационной адресной системой виде	Российская Федерация, Брянская обл.
1.2	Дополнительные сведения о местоположении земельного участка	городской округ Брянск, г. Брянск, территория ГО Бежичи-2, гараж 72
2.	Площадь земельного участка ± величина предельной погрешности определения (вычисления) площади (P ± ΔP), м ²	25 кв.м ± 1.00 кв.м
3.	Формула, примененная для вычисления предельной погрешности определения площади земельного участка с подставленными значениями (ΔP), м ²	$\Delta P = 2 * 0.10 * \sqrt{25} * \sqrt{((1 + 1.04^2)/(2 * 1.04))} = 1.00$
4.	Площадь земельного участка согласно сведениям Единого государственного реестра недвижимости (P _{кад}), м ²	28
5.	Оценка расхождения P и P _{кад} (P - P _{кад}), м ²	3

6.	Предельные минимальный и максимальный размеры земельного участка ($P_{\text{мин}}$ и $P_{\text{макс}}$), M^2	24
7.	Кадастровый номер или иной государственный учетный номер (инвентарный) объекта недвижимости, расположенного на земельном участке	–
8.	Вид (виды) разрешенного использования	–
8.1	Дополнительные сведения об использовании земельного участка	–
9.	Сведения о земельных участках (землях общего пользования, территории общего пользования), посредством которых обеспечивается доступ	–
10.	Иные сведения	–
4. Пояснения к сведениям об уточняемом земельном участке с кадастровым номером: <u>32:28:0015728:382</u>		
1.	–	

Сведения об уточняемых земельных участках, необходимые для исправления реестровых ошибок в сведениях о местоположении их границ

1. Сведения о характерных точках границ уточняемого земельного участка с кадастровым номером 32:28:0015728:383

Система координат МСК-32, зона 2

Зона № 2

Обозначение характерных точек границ	Координаты, м				Метод определения координат	Формулы, примененные для расчета средней квадратической погрешности определения координат характерных точек границ (Mt), с подставленными в такие формулы значениями и итоговые (вычисленные) значения Mt, м	Описание закрепления точки
	содержатся в Едином государственном реестре недвижимости		определены в ходе выполнения комплексных кадастровых работ				
	X	Y	X	Y			
1	2	3	4	5	6	7	8
н196У	–	–	49524 7.30	21689 64.92	Метод спутниковых геодезических измерений (определений)	$Mt = \sqrt{(0.07^2 + 0.07^2)} = 0.10$	–
н194У	–	–	49525 0.30	21689 67.59	Метод спутниковых геодезических измерений (определений)	$Mt = \sqrt{(0.07^2 + 0.07^2)} = 0.10$	–
н195У	–	–	49524 6.35	21689 72.06	Метод спутниковых геодезических измерений (определений)	$Mt = \sqrt{(0.07^2 + 0.07^2)} = 0.10$	–
н197У	–	–	49524 3.35	21689 69.37	Метод спутниковых геодезических измерений (определений)	$Mt = \sqrt{(0.07^2 + 0.07^2)} = 0.10$	–
н196У	–	–	49524 7.30	21689 64.92	Метод спутниковых геодезических измерений (определений)	$Mt = \sqrt{(0.07^2 + 0.07^2)} = 0.10$	–

					измерений (определений)		
--	--	--	--	--	----------------------------	--	--

2. Сведения о частях границ уточняемого земельного участка с кадастровым номером 32:28:0015728:383

Обозначение части границ		Горизонтальное проложение (S), м	Описание прохождения части границ	Сведения о согласовании местоположения границ (согласовано/спорное)
от г.	до г.			
1	2	3	4	5
н196У	н194У	4.02	–	–
н194У	н195У	5.97	–	–
н195У	н197У	4.03	–	–
н197У	н196У	5.95	–	–

3. Сведения о характеристиках уточняемого земельного участка с кадастровым номером 32:28:0015728:383

№ п/п	Наименование характеристики	Значение характеристики
1	2	3
1.	Адрес земельного участка	–
1.1	Сведения о местоположении земельного участка (при отсутствии адреса) в структурированном в соответствии с федеральной информационной адресной системой виде	Российская Федерация, Брянская обл.
1.2	Дополнительные сведения о местоположении земельного участка	городской округ Брянск, г. Брянск, территория ГО Бежичи-2, гараж 73
2.	Площадь земельного участка ± величина предельной погрешности определения (вычисления) площади (P ± ΔP), м ²	24 кв.м ± 0.98 кв.м
3.	Формула, примененная для вычисления предельной погрешности определения площади земельного участка с подставленными значениями (ΔP), м ²	$\Delta P = 2 * 0.10 * \sqrt{24} * \sqrt{((1 + 1.03^2)/(2 * 1.03))} = 0.98$
4.	Площадь земельного участка согласно сведениям Единого государственного реестра недвижимости (P _{кад}), м ²	25
5.	Оценка расхождения P и P _{кад} (P - P _{кад}), м ²	1

6.	Предельные минимальный и максимальный размеры земельного участка ($P_{\text{мин}}$ и $P_{\text{макс}}$), M^2	24
7.	Кадастровый номер или иной государственный учетный номер (инвентарный) объекта недвижимости, расположенного на земельном участке	–
8.	Вид (виды) разрешенного использования	–
8.1	Дополнительные сведения об использовании земельного участка	–
9.	Сведения о земельных участках (землях общего пользования, территории общего пользования), посредством которых обеспечивается доступ	–
10.	Иные сведения	–
4. Пояснения к сведениям об уточняемом земельном участке с кадастровым номером: <u>32:28:0015728:383</u>		
1.	–	

Сведения об уточняемых земельных участках, необходимые для исправления реестровых ошибок в сведениях о местоположении их границ

1. Сведения о характерных точках границ уточняемого земельного участка с кадастровым номером 32:28:0015728:385

Система координат МСК-32, зона 2

Зона № 2

Обозначение характерных точек границ	Координаты, м				Метод определения координат	Формулы, примененные для расчета средней квадратической погрешности определения координат характерных точек границ (Mt), с подставленными в такие формулы значениями и итоговые (вычисленные) значения Mt, м	Описание закрепления точки
	содержатся в Едином государственном реестре недвижимости		определены в ходе выполнения комплексных кадастровых работ				
	X	Y	X	Y			
1	2	3	4	5	6	7	8
н200У	–	–	49524 1.18	21689 59.64	Метод спутниковых геодезических измерений (определений)	$Mt = \sqrt{(0.07^2 + 0.07^2)} = 0.10$	–
н198У	–	–	49524 4.34	21689 62.43	Метод спутниковых геодезических измерений (определений)	$Mt = \sqrt{(0.07^2 + 0.07^2)} = 0.10$	–
н199У	–	–	49524 0.48	21689 66.86	Метод спутниковых геодезических измерений (определений)	$Mt = \sqrt{(0.07^2 + 0.07^2)} = 0.10$	–
н201У	–	–	49523 7.29	21689 64.12	Метод спутниковых геодезических измерений (определений)	$Mt = \sqrt{(0.07^2 + 0.07^2)} = 0.10$	–
н200У	–	–	49524 1.18	21689 59.64	Метод спутниковых геодезических измерений (определений)	$Mt = \sqrt{(0.07^2 + 0.07^2)} = 0.10$	–

					измерений (определений)		
--	--	--	--	--	----------------------------	--	--

2. Сведения о частях границ уточняемого земельного участка с кадастровым номером 32:28:0015728:385

Обозначение части границ		Горизонтальное проложение (S), м	Описание прохождения части границ	Сведения о согласовании местоположения границ (согласовано/спорное)
от г.	до г.			
1	2	3	4	5
н200У	н198У	4.22	–	–
н198У	н199У	5.88	–	–
н199У	н201У	4.21	–	–
н201У	н200У	5.93	–	–

3. Сведения о характеристиках уточняемого земельного участка с кадастровым номером 32:28:0015728:385

№ п/п	Наименование характеристики	Значение характеристики
1	2	3
1.	Адрес земельного участка	–
1.1	Сведения о местоположении земельного участка (при отсутствии адреса) в структурированном в соответствии с федеральной информационной адресной системой виде	Российская Федерация, Брянская обл.
1.2	Дополнительные сведения о местоположении земельного участка	городской округ Брянск, г. Брянск, территория ГО Бежичи-2, уч 75
2.	Площадь земельного участка ± величина предельной погрешности определения (вычисления) площади (P ± ΔP), м ²	25 кв.м ± 1.00 кв.м
3.	Формула, примененная для вычисления предельной погрешности определения площади земельного участка с подставленными значениями (ΔP), м ²	$\Delta P = 2 * 0.10 * \sqrt{25} * \sqrt{((1 + 1.02^2)/(2 * 1.02))} = 1.00$
4.	Площадь земельного участка согласно сведениям Единого государственного реестра недвижимости (P _{кад}), м ²	24
5.	Оценка расхождения P и P _{кад} (P - P _{кад}), м ²	1

6.	Предельные минимальный и максимальный размеры земельного участка ($P_{\text{мин}}$ и $P_{\text{макс}}$), M^2	24
7.	Кадастровый номер или иной государственный учетный номер (инвентарный) объекта недвижимости, расположенного на земельном участке	–
8.	Вид (виды) разрешенного использования	–
8.1	Дополнительные сведения об использовании земельного участка	–
9.	Сведения о земельных участках (землях общего пользования, территории общего пользования), посредством которых обеспечивается доступ	–
10.	Иные сведения	–
4. Пояснения к сведениям об уточняемом земельном участке с кадастровым номером: <u>32:28:0015728:385</u>		
1.	–	

Сведения об уточняемых земельных участках, необходимые для исправления реестровых ошибок в сведениях о местоположении их границ

1. Сведения о характерных точках границ уточняемого земельного участка с кадастровым номером 32:28:0015728:24

Система координат МСК-32, зона 2

Зона № 2

Обозначение характерных точек границ	Координаты, м				Метод определения координат	Формулы, примененные для расчета средней квадратической погрешности определения координат характерных точек границ (Mt), с подставленными в такие формулы значениями и итоговые (вычисленные) значения Mt, м	Описание закрепления точки
	содержатся в Едином государственном реестре недвижимости		определены в ходе выполнения комплексных кадастровых работ				
	X	Y	X	Y			
1	2	3	4	5	6	7	8
н202У	–	–	49523 6.34	21689 55.29	Метод спутниковых геодезических измерений (определений)	$Mt = \sqrt{(0.07^2 + 0.07^2)} = 0.10$	–
н203У	–	–	49523 8.62	21689 57.33	Метод спутниковых геодезических измерений (определений)	$Mt = \sqrt{(0.07^2 + 0.07^2)} = 0.10$	–
н200У	–	–	49524 1.18	21689 59.64	Метод спутниковых геодезических измерений (определений)	$Mt = \sqrt{(0.07^2 + 0.07^2)} = 0.10$	–
н201У	–	–	49523 7.29	21689 64.12	Метод спутниковых геодезических измерений (определений)	$Mt = \sqrt{(0.07^2 + 0.07^2)} = 0.10$	–
н204У	–	–	49523 7.13	21689 64.32	Метод спутниковых геодезических измерений (определений)	$Mt = \sqrt{(0.07^2 + 0.07^2)} = 0.10$	–

					измерений (определений)		
н205У	–	–	49523 2.93	21689 60.85	Метод спутниковых геодезических измерений (определений)	$Mt=\sqrt{(0.07^2+0.07^2)}=$ 0.10	–
н206У	–	–	49523 2.04	21689 60.09	Метод спутниковых геодезических измерений (определений)	$Mt=\sqrt{(0.07^2+0.07^2)}=$ 0.10	–
н202У	–	–	49523 6.34	21689 55.29	Метод спутниковых геодезических измерений (определений)	$Mt=\sqrt{(0.07^2+0.07^2)}=$ 0.10	–

2. Сведения о частях границ уточняемого земельного участка с кадастровым номером 32:28:0015728:24

Обозначение части границ		Горизонтальное проложение (S), м	Описание прохождения части границ	Сведения о согласовании местоположения границ (согласовано/спорное)
от т.	до т.			
1	2	3	4	5
н202У	н203У	3.06	–	–
н203У	н200У	3.45	–	–
н200У	н201У	5.93	–	–
н201У	н204У	0.26	–	–
н204У	н205У	5.45	–	–
н205У	н206У	1.17	–	–
н206У	н202У	6.44	–	–

3. Сведения о характеристиках уточняемого земельного участка с кадастровым номером 32:28:0015728:24

№ п/п	Наименование характеристики	Значение характеристики
1	2	3
1.	Адрес земельного участка	–

1.1	Сведения о местоположении земельного участка (при отсутствии адреса) в структурированном в соответствии с федеральной информационной адресной системой виде	Российская Федерация, Брянская обл.
1.2	Дополнительные сведения о местоположении земельного участка	городской округ Брянск, г. Брянск, территория ГО Бежичи-2, гараж 76
2.	Площадь земельного участка \pm величина предельной погрешности определения (вычисления) площади ($P \pm \Delta P$), м ²	41 кв.м \pm 1.29 кв.м
3.	Формула, примененная для вычисления предельной погрешности определения площади земельного участка с подставленными значениями (ΔP), м ²	$\Delta P = 2 * 0.10 * \sqrt{41} * \sqrt{((1 + 1.01^2)/(2 * 1.01))} = 1.29$
4.	Площадь земельного участка согласно сведениям Единого государственного реестра недвижимости ($P_{\text{кад}}$), м ²	41
5.	Оценка расхождения P и $P_{\text{кад}}$ ($P - P_{\text{кад}}$), м ²	0
6.	Предельные минимальный и максимальный размеры земельного участка ($P_{\text{мин}}$ и $P_{\text{макс}}$), м ²	24
7.	Кадастровый номер или иной государственный учетный номер (инвентарный) объекта недвижимости, расположенного на земельном участке	—
8.	Вид (виды) разрешенного использования	—
8.1	Дополнительные сведения об использовании земельного участка	—
9.	Сведения о земельных участках (землях общего пользования, территории общего пользования), посредством которых обеспечивается доступ	—
10.	Иные сведения	—
4. Пояснения к сведениям об уточняемом земельном участке с кадастровым номером: <u>32:28:0015728:24</u>		
1.	—	

Сведения об уточняемых земельных участках, необходимые для исправления реестровых ошибок в сведениях о местоположении их границ

1. Сведения о характерных точках границ уточняемого земельного участка с кадастровым номером 32:28:0015728:386

Система координат МСК-32, зона 2

Зона № 2

Обозначение характерных точек границ	Координаты, м				Метод определения координат	Формулы, примененные для расчета средней квадратической погрешности определения координат характерных точек границ (Mt), с подставленными в такие формулы значениями и итоговые (вычисленные) значения Mt, м	Описание закрепления точки
	содержатся в Едином государственном реестре недвижимости		определены в ходе выполнения комплексных кадастровых работ				
	X	Y	X	Y			
1	2	3	4	5	6	7	8
н210У	–	–	49524 3.64	21689 51.80	Метод спутниковых геодезических измерений (определений)	$Mt = \sqrt{(0.07^2 + 0.07^2)} = 0.10$	–
н207У	–	–	49524 1.14	21689 54.50	Метод спутниковых геодезических измерений (определений)	$Mt = \sqrt{(0.07^2 + 0.07^2)} = 0.10$	–
н209У	–	–	49523 6.61	21689 50.69	Метод спутниковых геодезических измерений (определений)	$Mt = \sqrt{(0.07^2 + 0.07^2)} = 0.10$	–
н211У	–	–	49523 9.31	21689 47.71	Метод спутниковых геодезических измерений (определений)	$Mt = \sqrt{(0.07^2 + 0.07^2)} = 0.10$	–
н210У	–	–	49524 3.64	21689 51.80	Метод спутниковых геодезических измерений (определений)	$Mt = \sqrt{(0.07^2 + 0.07^2)} = 0.10$	–

					измерений (определений)		
--	--	--	--	--	----------------------------	--	--

2. Сведения о частях границ уточняемого земельного участка с кадастровым номером 32:28:0015728:386

Обозначение части границ		Горизонтальное проложение (S), м	Описание прохождения части границ	Сведения о согласовании местоположения границ (согласовано/спорное)
от г.	до г.			
1	2	3	4	5
н210У	н207У	3.68	–	–
н207У	н209У	5.92	–	–
н209У	н211У	4.02	–	–
н211У	н210У	5.96	–	–

3. Сведения о характеристиках уточняемого земельного участка с кадастровым номером 32:28:0015728:386

№ п/п	Наименование характеристики	Значение характеристики
1	2	3
1.	Адрес земельного участка	–
1.1	Сведения о местоположении земельного участка (при отсутствии адреса) в структурированном в соответствии с федеральной информационной адресной системой виде	Российская Федерация, Брянская обл.
1.2	Дополнительные сведения о местоположении земельного участка	городской округ Брянск, г. Брянск, территория ГО Бежичи-2, гараж 78
2.	Площадь земельного участка ± величина предельной погрешности определения (вычисления) площади (P ± ΔP), м ²	23 кв.м ± 0.96 кв.м
3.	Формула, примененная для вычисления предельной погрешности определения площади земельного участка с подставленными значениями (ΔP), м ²	$\Delta P = 2 * 0.10 * \sqrt{23} * \sqrt{((1 + 1.04^2)/(2 * 1.04))} = 0.96$
4.	Площадь земельного участка согласно сведениям Единого государственного реестра недвижимости (P _{кад}), м ²	24
5.	Оценка расхождения P и P _{кад} (P - P _{кад}), м ²	1

6.	Предельные минимальный и максимальный размеры земельного участка ($P_{\text{мин}}$ и $P_{\text{макс}}$), M^2	24
7.	Кадастровый номер или иной государственный учетный номер (инвентарный) объекта недвижимости, расположенного на земельном участке	–
8.	Вид (виды) разрешенного использования	–
8.1	Дополнительные сведения об использовании земельного участка	–
9.	Сведения о земельных участках (землях общего пользования, территории общего пользования), посредством которых обеспечивается доступ	–
10.	Иные сведения	–
4. Пояснения к сведениям об уточняемом земельном участке с кадастровым номером: <u>32:28:0015728:386</u>		
1.	–	

Сведения об уточняемых земельных участках, необходимые для исправления реестровых ошибок в сведениях о местоположении их границ

1. Сведения о характерных точках границ уточняемого земельного участка с кадастровым номером 32:28:0015728:388

Система координат МСК-32, зона 2

Зона № 2

Обозначение характерных точек границ	Координаты, м				Метод определения координат	Формулы, примененные для расчета средней квадратической погрешности определения координат характерных точек границ (Mt), с подставленными в такие формулы значениями и итоговые (вычисленные) значения Mt, м	Описание закрепления точки
	содержатся в Едином государственном реестре недвижимости		определены в ходе выполнения комплексных кадастровых работ				
	X	Y	X	Y			
1	2	3	4	5	6	7	8
н214У	–	–	49524 9.00	21689 45.95	Метод спутниковых геодезических измерений (определений)	$Mt = \sqrt{(0.07^2 + 0.07^2)} = 0.10$	–
н212У	–	–	49524 6.45	21689 48.74	Метод спутниковых геодезических измерений (определений)	$Mt = \sqrt{(0.07^2 + 0.07^2)} = 0.10$	–
н213У	–	–	49524 1.85	21689 44.92	Метод спутниковых геодезических измерений (определений)	$Mt = \sqrt{(0.07^2 + 0.07^2)} = 0.10$	–
н215У	–	–	49524 4.37	21689 42.01	Метод спутниковых геодезических измерений (определений)	$Mt = \sqrt{(0.07^2 + 0.07^2)} = 0.10$	–
н214У	–	–	49524 9.00	21689 45.95	Метод спутниковых геодезических измерений (определений)	$Mt = \sqrt{(0.07^2 + 0.07^2)} = 0.10$	–

					измерений (определений)		
--	--	--	--	--	----------------------------	--	--

2. Сведения о частях границ уточняемого земельного участка с кадастровым номером 32:28:0015728:388

Обозначение части границ		Горизонтальное проложение (S), м	Описание прохождения части границ	Сведения о согласовании местоположения границ (согласовано/спорное)
от г.	до г.			
1	2	3	4	5
н214У	н212У	3.78	–	–
н212У	н213У	5.98	–	–
н213У	н215У	3.85	–	–
н215У	н214У	6.08	–	–

3. Сведения о характеристиках уточняемого земельного участка с кадастровым номером 32:28:0015728:388

№ п/п	Наименование характеристики	Значение характеристики
1	2	3
1.	Адрес земельного участка	–
1.1	Сведения о местоположении земельного участка (при отсутствии адреса) в структурированном в соответствии с федеральной информационной адресной системой виде	Российская Федерация, Брянская обл.
1.2	Дополнительные сведения о местоположении земельного участка	городской округ Брянск, г. Брянск, территория ГО Бежичи-2, гараж 80
2.	Площадь земельного участка ± величина предельной погрешности определения (вычисления) площади (P ± ΔP), м ²	23 кв.м ± 0.96 кв.м
3.	Формула, примененная для вычисления предельной погрешности определения площади земельного участка с подставленными значениями (ΔP), м ²	$\Delta P = 2 * 0.10 * \sqrt{23} * \sqrt{((1 + 1.06^2)/(2 * 1.06))} = 0.96$
4.	Площадь земельного участка согласно сведениям Единого государственного реестра недвижимости (P _{кад}), м ²	23
5.	Оценка расхождения P и P _{кад} (P - P _{кад}), м ²	0

6.	Предельные минимальный и максимальный размеры земельного участка ($P_{\text{мин}}$ и $P_{\text{макс}}$), M^2	24
7.	Кадастровый номер или иной государственный учетный номер (инвентарный) объекта недвижимости, расположенного на земельном участке	–
8.	Вид (виды) разрешенного использования	–
8.1	Дополнительные сведения об использовании земельного участка	–
9.	Сведения о земельных участках (землях общего пользования, территории общего пользования), посредством которых обеспечивается доступ	–
10.	Иные сведения	–
4. Пояснения к сведениям об уточняемом земельном участке с кадастровым номером: <u>32:28:0015728:388</u>		
1.	–	

Сведения об уточняемых земельных участках, необходимые для исправления реестровых ошибок в сведениях о местоположении их границ

1. Сведения о характерных точках границ уточняемого земельного участка с кадастровым номером 32:28:0015728:390

Система координат МСК-32, зона 2

Зона № 2

Обозначение характерных точек границ	Координаты, м				Метод определения координат	Формулы, примененные для расчета средней квадратической погрешности определения координат характерных точек границ (Mt), с подставленными в такие формулы значениями и итоговые (вычисленные) значения Mt, м	Описание закрепления точки
	содержатся в Едином государственном реестре недвижимости		определены в ходе выполнения комплексных кадастровых работ				
	X	Y	X	Y			
1	2	3	4	5	6	7	8
н218У	–	–	49525 6.98	21689 36.95	Метод спутниковых геодезических измерений (определений)	$Mt = \sqrt{(0.07^2 + 0.07^2)} = 0.10$	–
н219У	–	–	49525 4.41	21689 39.91	Метод спутниковых геодезических измерений (определений)	$Mt = \sqrt{(0.07^2 + 0.07^2)} = 0.10$	–
н220У	–	–	49524 9.83	21689 36.14	Метод спутниковых геодезических измерений (определений)	$Mt = \sqrt{(0.07^2 + 0.07^2)} = 0.10$	–
н221У	–	–	49525 2.59	21689 33.04	Метод спутниковых геодезических измерений (определений)	$Mt = \sqrt{(0.07^2 + 0.07^2)} = 0.10$	–
н218У	–	–	49525 6.98	21689 36.95	Метод спутниковых геодезических измерений (определений)	$Mt = \sqrt{(0.07^2 + 0.07^2)} = 0.10$	–

					измерений (определений)		
--	--	--	--	--	----------------------------	--	--

2. Сведения о частях границ уточняемого земельного участка с кадастровым номером 32:28:0015728:390

Обозначение части границ		Горизонтальное проложение (S), м	Описание прохождения части границ	Сведения о согласовании местоположения границ (согласовано/спорное)
от г.	до г.			
1	2	3	4	5
н218У	н219У	3.92	–	–
н219У	н220У	5.93	–	–
н220У	н221У	4.15	–	–
н221У	н218У	5.88	–	–

3. Сведения о характеристиках уточняемого земельного участка с кадастровым номером 32:28:0015728:390

№ п/п	Наименование характеристики	Значение характеристики
1	2	3
1.	Адрес земельного участка	–
1.1	Сведения о местоположении земельного участка (при отсутствии адреса) в структурированном в соответствии с федеральной информационной адресной системой виде	Российская Федерация, Брянская обл.
1.2	Дополнительные сведения о местоположении земельного участка	городской округ Брянск, г. Брянск, территория ГО Бежичи-2, гараж 83
2.	Площадь земельного участка ± величина предельной погрешности определения (вычисления) площади (P ± ΔP), м ²	24 кв.м ± 0.98 кв.м
3.	Формула, примененная для вычисления предельной погрешности определения площади земельного участка с подставленными значениями (ΔP), м ²	$\Delta P = 2 * 0.10 * \sqrt{24} * \sqrt{((1 + 1.04^2)/(2 * 1.04))} = 0.98$
4.	Площадь земельного участка согласно сведениям Единого государственного реестра недвижимости (P _{кад}), м ²	24
5.	Оценка расхождения P и P _{кад} (P - P _{кад}), м ²	0

6.	Предельные минимальный и максимальный размеры земельного участка ($P_{\text{мин}}$ и $P_{\text{макс}}$), M^2	24
7.	Кадастровый номер или иной государственный учетный номер (инвентарный) объекта недвижимости, расположенного на земельном участке	–
8.	Вид (виды) разрешенного использования	–
8.1	Дополнительные сведения об использовании земельного участка	–
9.	Сведения о земельных участках (землях общего пользования, территории общего пользования), посредством которых обеспечивается доступ	–
10.	Иные сведения	–
4. Пояснения к сведениям об уточняемом земельном участке с кадастровым номером: <u>32:28:0015728:390</u>		
1.	–	

Сведения об уточняемых земельных участках, необходимые для исправления реестровых ошибок в сведениях о местоположении их границ

1. Сведения о характерных точках границ уточняемого земельного участка с кадастровым номером 32:28:0015728:392

Система координат МСК-32, зона 2

Зона № 2

Обозначение характерных точек границ	Координаты, м				Метод определения координат	Формулы, примененные для расчета средней квадратической погрешности определения координат характерных точек границ (Mt), с подставленными в такие формулы значениями и итоговые (вычисленные) значения Mt, м	Описание закрепления точки
	содержатся в Едином государственном реестре недвижимости		определены в ходе выполнения комплексных кадастровых работ				
	X	Y	X	Y			
1	2	3	4	5	6	7	8
н224У	–	–	49526 2.42	21689 30.98	Метод спутниковых геодезических измерений (определений)	$Mt = \sqrt{(0.07^2 + 0.07^2)} = 0.10$	–
н222У	–	–	49525 9.78	21689 33.79	Метод спутниковых геодезических измерений (определений)	$Mt = \sqrt{(0.07^2 + 0.07^2)} = 0.10$	–
н223У	–	–	49525 5.28	21689 29.83	Метод спутниковых геодезических измерений (определений)	$Mt = \sqrt{(0.07^2 + 0.07^2)} = 0.10$	–
н225У	–	–	49525 7.74	21689 26.89	Метод спутниковых геодезических измерений (определений)	$Mt = \sqrt{(0.07^2 + 0.07^2)} = 0.10$	–
н224У	–	–	49526 2.42	21689 30.98	Метод спутниковых геодезических измерений (определений)	$Mt = \sqrt{(0.07^2 + 0.07^2)} = 0.10$	–

					измерений (определений)		
--	--	--	--	--	----------------------------	--	--

2. Сведения о частях границ уточняемого земельного участка с кадастровым номером 32:28:0015728:392

Обозначение части границ		Горизонтальное проложение (S), м	Описание прохождения части границ	Сведения о согласовании местоположения границ (согласовано/спорное)
от г.	до г.			
1	2	3	4	5
н224У	н222У	3.86	–	–
н222У	н223У	5.99	–	–
н223У	н225У	3.83	–	–
н225У	н224У	6.22	–	–

3. Сведения о характеристиках уточняемого земельного участка с кадастровым номером 32:28:0015728:392

№ п/п	Наименование характеристики	Значение характеристики
1	2	3
1.	Адрес земельного участка	–
1.1	Сведения о местоположении земельного участка (при отсутствии адреса) в структурированном в соответствии с федеральной информационной адресной системой виде	Российская Федерация, Брянская обл.
1.2	Дополнительные сведения о местоположении земельного участка	городской округ Брянск, г. Брянск, территория ГО Бежичи-2, гараж 85
2.	Площадь земельного участка ± величина предельной погрешности определения (вычисления) площади (P ± ΔP), м ²	23 кв.м ± 0.97 кв.м
3.	Формула, примененная для вычисления предельной погрешности определения площади земельного участка с подставленными значениями (ΔP), м ²	$\Delta P = 2 * 0.10 * \sqrt{23} * \sqrt{((1 + 1.03^2)/(2 * 1.03))} = 0.97$
4.	Площадь земельного участка согласно сведениям Единого государственного реестра недвижимости (P _{кад}), м ²	23
5.	Оценка расхождения P и P _{кад} (P - P _{кад}), м ²	0

6.	Предельные минимальный и максимальный размеры земельного участка ($P_{\text{мин}}$ и $P_{\text{макс}}$), M^2	24
7.	Кадастровый номер или иной государственный учетный номер (инвентарный) объекта недвижимости, расположенного на земельном участке	–
8.	Вид (виды) разрешенного использования	–
8.1	Дополнительные сведения об использовании земельного участка	–
9.	Сведения о земельных участках (землях общего пользования, территории общего пользования), посредством которых обеспечивается доступ	–
10.	Иные сведения	–
4. Пояснения к сведениям об уточняемом земельном участке с кадастровым номером: <u>32:28:0015728:392</u>		
1.	–	

Сведения об уточняемых земельных участках, необходимые для исправления реестровых ошибок в сведениях о местоположении их границ

1. Сведения о характерных точках границ уточняемого земельного участка с кадастровым номером 32:28:0015728:393

Система координат МСК-32, зона 2

Зона № 2

Обозначение характерных точек границ	Координаты, м				Метод определения координат	Формулы, примененные для расчета средней квадратической погрешности определения координат характерных точек границ (Mt), с подставленными в такие формулы значениями и итоговые (вычисленные) значения Mt, м	Описание закрепления точки
	содержатся в Едином государственном реестре недвижимости		определены в ходе выполнения комплексных кадастровых работ				
	X	Y	X	Y			
1	2	3	4	5	6	7	8
н226У	–	–	49526 5.16	21689 28.04	Метод спутниковых геодезических измерений (определений)	$Mt = \sqrt{(0.07^2 + 0.07^2)} = 0.10$	–
н224У	–	–	49526 2.42	21689 30.98	Метод спутниковых геодезических измерений (определений)	$Mt = \sqrt{(0.07^2 + 0.07^2)} = 0.10$	–
н225У	–	–	49525 7.74	21689 26.89	Метод спутниковых геодезических измерений (определений)	$Mt = \sqrt{(0.07^2 + 0.07^2)} = 0.10$	–
н227У	–	–	49525 9.05	21689 25.32	Метод спутниковых геодезических измерений (определений)	$Mt = \sqrt{(0.07^2 + 0.07^2)} = 0.10$	–
н228У	–	–	49526 0.52	21689 23.71	Метод спутниковых геодезических измерений (определений)	$Mt = \sqrt{(0.07^2 + 0.07^2)} = 0.10$	–

					измерений (определений)		
н229У	–	–	49526 0.71	21689 23.85	Метод спутниковых геодезических измерений (определений)	$Mt=\sqrt{(0.07^2+0.07^2)}=$ 0.10	–
н226У	–	–	49526 5.16	21689 28.04	Метод спутниковых геодезических измерений (определений)	$Mt=\sqrt{(0.07^2+0.07^2)}=$ 0.10	–

2. Сведения о частях границ уточняемого земельного участка с кадастровым номером 32:28:0015728:393

Обозначение части границ		Горизонтальное проложение (S), м	Описание прохождения части границ	Сведения о согласовании местоположения границ (согласовано/спорное)
от т.	до т.			
1	2	3	4	5
н226У	н224У	4.02	–	–
н224У	н225У	6.22	–	–
н225У	н227У	2.04	–	–
н227У	н228У	2.18	–	–
н228У	н229У	0.24	–	–
н229У	н226У	6.11	–	–

3. Сведения о характеристиках уточняемого земельного участка с кадастровым номером 32:28:0015728:393

№ п/п	Наименование характеристики	Значение характеристики
1	2	3
1.	Адрес земельного участка	–
1.1	Сведения о местоположении земельного участка (при отсутствии адреса) в структурированном в соответствии с федеральной информационной адресной системой виде	Российская Федерация, Брянская обл.
1.2	Дополнительные сведения о местоположении земельного участка	городской округ Брянск, г. Брянск, территория ГО Бежичи-2, гараж 86

2.	Площадь земельного участка \pm величина предельной погрешности определения (вычисления) площади ($P \pm \Delta P$), м ²	26 кв.м \pm 1.02 кв.м
3.	Формула, примененная для вычисления предельной погрешности определения площади земельного участка с подставленными значениями (ΔP), м ²	$\Delta P = 2 * 0.10 * \sqrt{26} * \sqrt{((1 + 1.02^2)/(2 * 1.02))} = 1.02$
4.	Площадь земельного участка согласно сведениям Единого государственного реестра недвижимости ($P_{\text{кад}}$), м ²	25
5.	Оценка расхождения P и $P_{\text{кад}}$ ($P - P_{\text{кад}}$), м ²	1
6.	Предельные минимальный и максимальный размеры земельного участка ($P_{\text{мин}}$ и $P_{\text{макс}}$), м ²	24
7.	Кадастровый номер или иной государственный учетный номер (инвентарный) объекта недвижимости, расположенного на земельном участке	–
8.	Вид (виды) разрешенного использования	–
8.1	Дополнительные сведения об использовании земельного участка	–
9.	Сведения о земельных участках (землях общего пользования, территории общего пользования), посредством которых обеспечивается доступ	–
10.	Иные сведения	–
4. Пояснения к сведениям об уточняемом земельном участке с кадастровым номером: <u>32:28:0015728:393</u>		
1.	–	

Сведения об уточняемых земельных участках, необходимые для исправления реестровых ошибок в сведениях о местоположении их границ

1. Сведения о характерных точках границ уточняемого земельного участка с кадастровым номером 32:28:0015728:398

Система координат МСК-32, зона 2

Зона № 2

Обозначение характерных точек границ	Координаты, м				Метод определения координат	Формулы, примененные для расчета средней квадратической погрешности определения координат характерных точек границ (Mt), с подставленными в такие формулы значениями и итоговые (вычисленные) значения Mt, м	Описание закрепления точки
	содержатся в Едином государственном реестре недвижимости		определены в ходе выполнения комплексных кадастровых работ				
	X	Y	X	Y			
1	2	3	4	5	6	7	8
18	–	–	49528 7.61	21689 03.56	Метод спутниковых геодезических измерений (определений)	$Mt = \sqrt{(0.07^2 + 0.07^2)} = 0.10$	–
н242У	–	–	49528 4.48	21689 06.94	Метод спутниковых геодезических измерений (определений)	$Mt = \sqrt{(0.07^2 + 0.07^2)} = 0.10$	–
н243У	–	–	49527 9.96	21689 02.85	Метод спутниковых геодезических измерений (определений)	$Mt = \sqrt{(0.07^2 + 0.07^2)} = 0.10$	–
19	–	–	49528 3.09	21688 99.51	Метод спутниковых геодезических измерений (определений)	$Mt = \sqrt{(0.07^2 + 0.07^2)} = 0.10$	–
18	–	–	49528 7.61	21689 03.56	Метод спутниковых геодезических измерений (определений)	$Mt = \sqrt{(0.07^2 + 0.07^2)} = 0.10$	–

					измерений (определений)		
--	--	--	--	--	----------------------------	--	--

2. Сведения о частях границ уточняемого земельного участка с кадастровым номером 32:28:0015728:398

Обозначение части границ		Горизонтальное проложение (S), м	Описание прохождения части границ	Сведения о согласовании местоположения границ (согласовано/спорное)
от г.	до г.			
1	2	3	4	5
18	н242У	4.61	–	–
н242У	н243У	6.10	–	–
н243У	19	4.58	–	–
19	18	6.07	–	–

3. Сведения о характеристиках уточняемого земельного участка с кадастровым номером 32:28:0015728:398

№ п/п	Наименование характеристики	Значение характеристики
1	2	3
1.	Адрес земельного участка	–
1.1	Сведения о местоположении земельного участка (при отсутствии адреса) в структурированном в соответствии с федеральной информационной адресной системой виде	Российская Федерация, Брянская обл.
1.2	Дополнительные сведения о местоположении земельного участка	городской округ Брянск, г. Брянск, территория ГО Бежичи-2, гараж 92
2.	Площадь земельного участка ± величина предельной погрешности определения (вычисления) площади (P ± ΔP), м ²	28 кв.м ± 1.06 кв.м
3.	Формула, примененная для вычисления предельной погрешности определения площади земельного участка с подставленными значениями (ΔP), м ²	$\Delta P = 2 * 0.10 * \sqrt{28} * \sqrt{((1 + 1.03^2)/(2 * 1.03))} = 1.06$
4.	Площадь земельного участка согласно сведениям Единого государственного реестра недвижимости (P _{кад}), м ²	29
5.	Оценка расхождения P и P _{кад} (P - P _{кад}), м ²	1

6.	Предельные минимальный и максимальный размеры земельного участка ($P_{\text{мин}}$ и $P_{\text{макс}}$), M^2	24
7.	Кадастровый номер или иной государственный учетный номер (инвентарный) объекта недвижимости, расположенного на земельном участке	–
8.	Вид (виды) разрешенного использования	–
8.1	Дополнительные сведения об использовании земельного участка	–
9.	Сведения о земельных участках (землях общего пользования, территории общего пользования), посредством которых обеспечивается доступ	–
10.	Иные сведения	–
4. Пояснения к сведениям об уточняемом земельном участке с кадастровым номером: <u>32:28:0015728:398</u>		
1.	–	

Сведения об уточняемых земельных участках, необходимые для исправления реестровых ошибок в сведениях о местоположении их границ

1. Сведения о характерных точках границ уточняемого земельного участка с кадастровым номером 32:28:0015728:399

Система координат МСК-32, зона 2

Зона № 2

Обозначение характерных точек границ	Координаты, м				Метод определения координат	Формулы, примененные для расчета средней квадратической погрешности определения координат характерных точек границ (Mt), с подставленными в такие формулы значениями и итоговые (вычисленные) значения Mt, м	Описание закрепления точки
	содержатся в Едином государственном реестре недвижимости		определены в ходе выполнения комплексных кадастровых работ				
	X	Y	X	Y			
1	2	3	4	5	6	7	8
н244У	–	–	49530 1.44	21688 99.89	Метод спутниковых геодезических измерений (определений)	$Mt = \sqrt{(0.07^2 + 0.07^2)} = 0.10$	–
н245У	–	–	49530 4.57	21689 02.69	Метод спутниковых геодезических измерений (определений)	$Mt = \sqrt{(0.07^2 + 0.07^2)} = 0.10$	–
н246У	–	–	49530 0.56	21689 07.11	Метод спутниковых геодезических измерений (определений)	$Mt = \sqrt{(0.07^2 + 0.07^2)} = 0.10$	–
н247У	–	–	49529 7.38	21689 04.33	Метод спутниковых геодезических измерений (определений)	$Mt = \sqrt{(0.07^2 + 0.07^2)} = 0.10$	–
н244У	–	–	49530 1.44	21688 99.89	Метод спутниковых геодезических измерений (определений)	$Mt = \sqrt{(0.07^2 + 0.07^2)} = 0.10$	–

					измерений (определений)		
--	--	--	--	--	----------------------------	--	--

2. Сведения о частях границ уточняемого земельного участка с кадастровым номером 32:28:0015728:399

Обозначение части границ		Горизонтальное проложение (S), м	Описание прохождения части границ	Сведения о согласовании местоположения границ (согласовано/спорное)
от г.	до г.			
1	2	3	4	5
н244У	н245У	4.20	–	–
н245У	н246У	5.97	–	–
н246У	н247У	4.22	–	–
н247У	н244У	6.02	–	–

3. Сведения о характеристиках уточняемого земельного участка с кадастровым номером 32:28:0015728:399

№ п/п	Наименование характеристики	Значение характеристики
1	2	3
1.	Адрес земельного участка	–
1.1	Сведения о местоположении земельного участка (при отсутствии адреса) в структурированном в соответствии с федеральной информационной адресной системой виде	Российская Федерация, Брянская обл.
1.2	Дополнительные сведения о местоположении земельного участка	городской округ Брянск, г. Брянск, территория ГО Бежичи-2, гараж 93
2.	Площадь земельного участка ± величина предельной погрешности определения (вычисления) площади (P ± ΔP), м ²	25 кв.м ± 1.00 кв.м
3.	Формула, примененная для вычисления предельной погрешности определения площади земельного участка с подставленными значениями (ΔP), м ²	$\Delta P = 2 * 0.10 * \sqrt{25} * \sqrt{((1 + 1.00^2)/(2 * 1.00))} = 1.00$
4.	Площадь земельного участка согласно сведениям Единого государственного реестра недвижимости (P _{кад}), м ²	25
5.	Оценка расхождения P и P _{кад} (P - P _{кад}), м ²	0

6.	Предельные минимальный и максимальный размеры земельного участка ($P_{\text{мин}}$ и $P_{\text{макс}}$), M^2	24
7.	Кадастровый номер или иной государственный учетный номер (инвентарный) объекта недвижимости, расположенного на земельном участке	—
8.	Вид (виды) разрешенного использования	—
8.1	Дополнительные сведения об использовании земельного участка	—
9.	Сведения о земельных участках (землях общего пользования, территории общего пользования), посредством которых обеспечивается доступ	—
10.	Иные сведения	—
4. Пояснения к сведениям об уточняемом земельном участке с кадастровым номером: <u>32:28:0015728:399</u>		
1.	—	

Сведения об уточняемых земельных участках, необходимые для исправления реестровых ошибок в сведениях о местоположении их границ

1. Сведения о характерных точках границ уточняемого земельного участка с кадастровым номером 32:28:0015728:404

Система координат МСК-32, зона 2

Зона № 2

Обозначение характерных точек границ	Координаты, м				Метод определения координат	Формулы, примененные для расчета средней квадратической погрешности определения координат характерных точек границ (Mt), с подставленными в такие формулы значениями и итоговые (вычисленные) значения Mt, м	Описание закрепления точки
	содержатся в Едином государственном реестре недвижимости		определены в ходе выполнения комплексных кадастровых работ				
	X	Y	X	Y			
1	2	3	4	5	6	7	8
20	–	–	49531 6.25	21689 13.58	Метод спутниковых геодезических измерений (определений)	$Mt = \sqrt{(0.07^2 + 0.07^2)} = 0.10$	–
22	–	–	49531 9.08	21689 16.18	Метод спутниковых геодезических измерений (определений)	$Mt = \sqrt{(0.07^2 + 0.07^2)} = 0.10$	–
23	–	–	49531 5.04	21689 20.57	Метод спутниковых геодезических измерений (определений)	$Mt = \sqrt{(0.07^2 + 0.07^2)} = 0.10$	–
21	–	–	49531 2.30	21689 18.04	Метод спутниковых геодезических измерений (определений)	$Mt = \sqrt{(0.07^2 + 0.07^2)} = 0.10$	–
20	–	–	49531 6.25	21689 13.58	Метод спутниковых геодезических измерений (определений)	$Mt = \sqrt{(0.07^2 + 0.07^2)} = 0.10$	–

					измерений (определений)		
--	--	--	--	--	----------------------------	--	--

2. Сведения о частях границ уточняемого земельного участка с кадастровым номером 32:28:0015728:404

Обозначение части границ		Горизонтальное проложение (S), м	Описание прохождения части границ	Сведения о согласовании местоположения границ (согласовано/спорное)
от г.	до г.			
1	2	3	4	5
20	22	3.84	–	–
22	23	5.97	–	–
23	21	3.73	–	–
21	20	5.96	–	–

3. Сведения о характеристиках уточняемого земельного участка с кадастровым номером 32:28:0015728:404

№ п/п	Наименование характеристики	Значение характеристики
1	2	3
1.	Адрес земельного участка	–
1.1	Сведения о местоположении земельного участка (при отсутствии адреса) в структурированном в соответствии с федеральной информационной адресной системой виде	Российская Федерация, Брянская обл.
1.2	Дополнительные сведения о местоположении земельного участка	городской округ Брянск, г. Брянск, территория ГО Бежичи-2, гараж 98
2.	Площадь земельного участка ± величина предельной погрешности определения (вычисления) площади (P ± ΔP), м ²	23 кв.м ± 0.95 кв.м
3.	Формула, примененная для вычисления предельной погрешности определения площади земельного участка с подставленными значениями (ΔP), м ²	$\Delta P = 2 * 0.10 * \sqrt{23} * \sqrt{((1 + 1.03^2)/(2 * 1.03))} = 0.95$
4.	Площадь земельного участка согласно сведениям Единого государственного реестра недвижимости (P _{кад}), м ²	23
5.	Оценка расхождения P и P _{кад} (P - P _{кад}), м ²	0 кв.м

6.	Предельные минимальный и максимальный размеры земельного участка ($P_{\text{мин}}$ и $P_{\text{макс}}$), M^2	24
7.	Кадастровый номер или иной государственный учетный номер (инвентарный) объекта недвижимости, расположенного на земельном участке	–
8.	Вид (виды) разрешенного использования	–
8.1	Дополнительные сведения об использовании земельного участка	–
9.	Сведения о земельных участках (землях общего пользования, территории общего пользования), посредством которых обеспечивается доступ	–
10.	Иные сведения	–
4. Пояснения к сведениям об уточняемом земельном участке с кадастровым номером: <u>32:28:0015728:404</u>		
1.	–	

Сведения об уточняемых земельных участках, необходимые для исправления реестровых ошибок в сведениях о местоположении их границ

1. Сведения о характерных точках границ уточняемого земельного участка с кадастровым номером 32:28:0015728:405

Система координат МСК-32, зона 2

Зона № 2

Обозначение характерных точек границ	Координаты, м				Метод определения координат	Формулы, примененные для расчета средней квадратической погрешности определения координат характерных точек границ (Mt), с подставленными в такие формулы значениями и итоговые (вычисленные) значения Mt, м	Описание закрепления точки
	содержатся в Едином государственном реестре недвижимости		определены в ходе выполнения комплексных кадастровых работ				
	X	Y	X	Y			
1	2	3	4	5	6	7	8
22	–	–	49531 9.08	21689 16.18	Метод спутниковых геодезических измерений (определений)	$Mt = \sqrt{(0.07^2 + 0.07^2)} = 0.10$	–
н255У	–	–	49532 2.26	21689 18.89	Метод спутниковых геодезических измерений (определений)	$Mt = \sqrt{(0.07^2 + 0.07^2)} = 0.10$	–
н256У	–	–	49531 8.13	21689 23.41	Метод спутниковых геодезических измерений (определений)	$Mt = \sqrt{(0.07^2 + 0.07^2)} = 0.10$	–
н257У	–	–	49531 5.24	21689 20.76	Метод спутниковых геодезических измерений (определений)	$Mt = \sqrt{(0.07^2 + 0.07^2)} = 0.10$	–
23	–	–	49531 5.04	21689 20.57	Метод спутниковых геодезических измерений (определений)	$Mt = \sqrt{(0.07^2 + 0.07^2)} = 0.10$	–

					измерений (определений)		
22	–	–	49531 9.08	21689 16.18	Метод спутниковых геодезических измерений (определений)	$Mt=\sqrt{(0.07^2+0.07^2)}=$ 0.10	–

2. Сведения о частях границ уточняемого земельного участка с кадастровым номером 32:28:0015728:405

Обозначение части границ		Горизонтальное проложение (S), м	Описание прохождения части границ	Сведения о согласовании местоположения границ (согласовано/спорное)
от т.	до т.			
1	2	3	4	5
22	н255У	4.18	–	–
н255У	н256У	6.12	–	–
н256У	н257У	3.92	–	–
н257У	23	0.28	–	–
23	22	5.97	–	–

3. Сведения о характеристиках уточняемого земельного участка с кадастровым номером 32:28:0015728:405

№ п/п	Наименование характеристики	Значение характеристики
1	2	3
1.	Адрес земельного участка	–
1.1	Сведения о местоположении земельного участка (при отсутствии адреса) в структурированном в соответствии с федеральной информационной адресной системой виде	Российская Федерация, Брянская обл.
1.2	Дополнительные сведения о местоположении земельного участка	городской округ Брянск, г. Брянск, территория ГО Бежичи-2, гараж 99
2.	Площадь земельного участка ± величина предельной погрешности определения (вычисления) площади (P ± ΔP), м ²	25 кв.м ± 1.01 кв.м
3.	Формула, примененная для вычисления предельной погрешности определения площади земельного участка с подставленными значениями (ΔP), м ²	$\Delta P = 2 * 0.10 * \sqrt{25} * \sqrt{((1 + 1.00^2)/(2 * 1.00))} = 1.01$

4.	Площадь земельного участка согласно сведениям Единого государственного реестра недвижимости ($P_{\text{кад}}$), м ²	25
5.	Оценка расхождения P и $P_{\text{кад}}$ ($P - P_{\text{кад}}$), м ²	0 кв.м
6.	Предельные минимальный и максимальный размеры земельного участка ($P_{\text{мин}}$ и $P_{\text{макс}}$), м ²	24
7.	Кадастровый номер или иной государственный учетный номер (инвентарный) объекта недвижимости, расположенного на земельном участке	—
8.	Вид (виды) разрешенного использования	—
8.1	Дополнительные сведения об использовании земельного участка	—
9.	Сведения о земельных участках (землях общего пользования, территории общего пользования), посредством которых обеспечивается доступ	—
10.	Иные сведения	—
4. Пояснения к сведениям об уточняемом земельном участке с кадастровым номером: <u>32:28:0015728:405</u>		
1.	—	

Сведения об уточняемых земельных участках, необходимые для исправления реестровых ошибок в сведениях о местоположении их границ

1. Сведения о характерных точках границ уточняемого земельного участка с кадастровым номером 32:28:0015728:567

Система координат МСК-32, зона 2

Зона № 2

Обозначение характерных точек границ	Координаты, м				Метод определения координат	Формулы, примененные для расчета средней квадратической погрешности определения координат характерных точек границ (Mt), с подставленными в такие формулы значениями и итоговые (вычисленные) значения Mt, м	Описание закрепления точки
	содержатся в Едином государственном реестре недвижимости		определены в ходе выполнения комплексных кадастровых работ				
	X	Y	X	Y			
1	2	3	4	5	6	7	8
н270У	–	–	49533 9.40	21689 46.05	Метод спутниковых геодезических измерений (определений)	$Mt = \sqrt{(0.07^2 + 0.07^2)} = 0.10$	–
н271У	–	–	49534 2.21	21689 49.63	Метод спутниковых геодезических измерений (определений)	$Mt = \sqrt{(0.07^2 + 0.07^2)} = 0.10$	–
н272У	–	–	49533 7.26	21689 53.76	Метод спутниковых геодезических измерений (определений)	$Mt = \sqrt{(0.07^2 + 0.07^2)} = 0.10$	–
н273У	–	–	49533 4.39	21689 50.24	Метод спутниковых геодезических измерений (определений)	$Mt = \sqrt{(0.07^2 + 0.07^2)} = 0.10$	–
н270У	–	–	49533 9.40	21689 46.05	Метод спутниковых геодезических измерений (определений)	$Mt = \sqrt{(0.07^2 + 0.07^2)} = 0.10$	–

					измерений (определений)		
--	--	--	--	--	----------------------------	--	--

2. Сведения о частях границ уточняемого земельного участка с кадастровым номером 32:28:0015728:567

Обозначение части границ		Горизонтальное проложение (S), м	Описание прохождения части границ	Сведения о согласовании местоположения границ (согласовано/спорное)
от г.	до г.			
1	2	3	4	5
н270У	н271У	4.55	–	–
н271У	н272У	6.45	–	–
н272У	н273У	4.54	–	–
н273У	н270У	6.53	–	–

3. Сведения о характеристиках уточняемого земельного участка с кадастровым номером 32:28:0015728:567

№ п/п	Наименование характеристики	Значение характеристики
1	2	3
1.	Адрес земельного участка	–
1.1	Сведения о местоположении земельного участка (при отсутствии адреса) в структурированном в соответствии с федеральной информационной адресной системой виде	Российская Федерация, Брянская обл.
1.2	Дополнительные сведения о местоположении земельного участка	городской округ Брянск, г. Брянск, территория ГО Бежичи-2, гараж 102В
2.	Площадь земельного участка ± величина предельной погрешности определения (вычисления) площади (P ± ΔP), м ²	29 кв.м ± 1.09 кв.м
3.	Формула, примененная для вычисления предельной погрешности определения площади земельного участка с подставленными значениями (ΔP), м ²	$\Delta P = 2 * 0.10 * \sqrt{29} * \sqrt{((1 + 1.01^2)/(2 * 1.01))} = 1.09$
4.	Площадь земельного участка согласно сведениям Единого государственного реестра недвижимости (P _{кад}), м ²	29
5.	Оценка расхождения P и P _{кад} (P - P _{кад}), м ²	0

6.	Предельные минимальный и максимальный размеры земельного участка ($P_{\text{мин}}$ и $P_{\text{макс}}$), M^2	24
7.	Кадастровый номер или иной государственный учетный номер (инвентарный) объекта недвижимости, расположенного на земельном участке	—
8.	Вид (виды) разрешенного использования	—
8.1	Дополнительные сведения об использовании земельного участка	—
9.	Сведения о земельных участках (землях общего пользования, территории общего пользования), посредством которых обеспечивается доступ	—
10.	Иные сведения	—
4. Пояснения к сведениям об уточняемом земельном участке с кадастровым номером: <u>32:28:0015728:567</u>		
1.	—	

Сведения об уточняемых земельных участках, необходимые для исправления реестровых ошибок в сведениях о местоположении их границ

1. Сведения о характерных точках границ уточняемого земельного участка с кадастровым номером 32:28:0015728:641

Система координат МСК-32, зона 2

Зона № 2

Обозначение характерных точек границ	Координаты, м				Метод определения координат	Формулы, примененные для расчета средней квадратической погрешности определения координат характерных точек границ (Mt), с подставленными в такие формулы значениями и итоговые (вычисленные) значения Mt, м	Описание закрепления точки
	содержатся в Едином государственном реестре недвижимости		определены в ходе выполнения комплексных кадастровых работ				
	X	Y	X	Y			
1	2	3	4	5	6	7	8
н274У	–	–	49533 6.75	21689 42.68	Метод спутниковых геодезических измерений (определений)	$Mt = \sqrt{(0.07^2 + 0.07^2)} = 0.10$	–
н270У	–	–	49533 9.40	21689 46.05	Метод спутниковых геодезических измерений (определений)	$Mt = \sqrt{(0.07^2 + 0.07^2)} = 0.10$	–
н273У	–	–	49533 4.39	21689 50.24	Метод спутниковых геодезических измерений (определений)	$Mt = \sqrt{(0.07^2 + 0.07^2)} = 0.10$	–
н275У	–	–	49533 1.84	21689 47.08	Метод спутниковых геодезических измерений (определений)	$Mt = \sqrt{(0.07^2 + 0.07^2)} = 0.10$	–
н276У	–	–	49533 2.59	21689 46.41	Метод спутниковых геодезических измерений (определений)	$Mt = \sqrt{(0.07^2 + 0.07^2)} = 0.10$	–

					измерений (определений)		
н274У	–	–	49533 6.75	21689 42.68	Метод спутниковых геодезических измерений (определений)	$Mt=\sqrt{(0.07^2+0.07^2)}=$ 0.10	–

2. Сведения о частях границ уточняемого земельного участка с кадастровым номером 32:28:0015728:641

Обозначение части границ		Горизонтальное проложение (S), м	Описание прохождения части границ	Сведения о согласовании местоположения границ (согласовано/спорное)
от т.	до т.			
1	2	3	4	5
н274У	н270У	4.29	–	–
н270У	н273У	6.53	–	–
н273У	н275У	4.06	–	–
н275У	н276У	1.01	–	–
н276У	н274У	5.59	–	–

3. Сведения о характеристиках уточняемого земельного участка с кадастровым номером 32:28:0015728:641

№ п/п	Наименование характеристики	Значение характеристики
1	2	3
1.	Адрес земельного участка	–
1.1	Сведения о местоположении земельного участка (при отсутствии адреса) в структурированном в соответствии с федеральной информационной адресной системой виде	Российская Федерация, Брянская обл.
1.2	Дополнительные сведения о местоположении земельного участка	городской округ Брянск, г. Брянск, территория ГО Бежичи-2, гараж 102Б
2.	Площадь земельного участка ± величина предельной погрешности определения (вычисления) площади ($P \pm \Delta P$), м ²	27 кв.м ± 1.05 кв.м
3.	Формула, примененная для вычисления предельной погрешности определения площади земельного	$\Delta P = 2 * 0.10 * \sqrt{27} * \sqrt{((1 + 1.00^2)/(2 * 1.00))} = 1.05$

	участка с подставленными значениями (ΔP), м ²	
4.	Площадь земельного участка согласно сведениям Единого государственного реестра недвижимости ($P_{\text{кад}}$), м ²	26
5.	Оценка расхождения P и $P_{\text{кад}}$ ($P - P_{\text{кад}}$), м ²	1 кв.м
6.	Предельные минимальный и максимальный размеры земельного участка ($P_{\text{мин}}$ и $P_{\text{макс}}$), м ²	24
7.	Кадастровый номер или иной государственный учетный номер (инвентарный) объекта недвижимости, расположенного на земельном участке	–
8.	Вид (виды) разрешенного использования	–
8.1	Дополнительные сведения об использовании земельного участка	–
9.	Сведения о земельных участках (землях общего пользования, территории общего пользования), посредством которых обеспечивается доступ	–
10.	Иные сведения	–
4. Пояснения к сведениям об уточняемом земельном участке с кадастровым номером: <u>32:28:0015728:641</u>		
1.	–	

Сведения об уточняемых земельных участках, необходимые для исправления реестровых ошибок в сведениях о местоположении их границ

1. Сведения о характерных точках границ уточняемого земельного участка с кадастровым номером 32:28:0015728:410

Система координат МСК-32, зона 2

Зона № 2

Обозначение характерных точек границ	Координаты, м				Метод определения координат	Формулы, примененные для расчета средней квадратической погрешности определения координат характерных точек границ (Mt), с подставленными в такие формулы значениями и итоговые (вычисленные) значения Mt, м	Описание закрепления точки
	содержатся в Едином государственном реестре недвижимости		определены в ходе выполнения комплексных кадастровых работ				
	X	Y	X	Y			
1	2	3	4	5	6	7	8
н279У	–	–	49532 7.75	21689 32.41	Метод спутниковых геодезических измерений (определений)	$Mt = \sqrt{(0.07^2 + 0.07^2)} = 0.10$	–
н269У	–	–	49532 8.45	21689 33.23	Метод спутниковых геодезических измерений (определений)	$Mt = \sqrt{(0.07^2 + 0.07^2)} = 0.10$	–
н268У	–	–	49533 0.56	21689 35.57	Метод спутниковых геодезических измерений (определений)	$Mt = \sqrt{(0.07^2 + 0.07^2)} = 0.10$	–
н278У	–	–	49532 6.33	21689 39.70	Метод спутниковых геодезических измерений (определений)	$Mt = \sqrt{(0.07^2 + 0.07^2)} = 0.10$	–
н280У	–	–	49532 3.33	21689 36.68	Метод спутниковых геодезических измерений (определений)	$Mt = \sqrt{(0.07^2 + 0.07^2)} = 0.10$	–

					измерений (определений)		
н279У	–	–	49532 7.75	21689 32.41	Метод спутниковых геодезических измерений (определений)	$Mt=\sqrt{(0.07^2+0.07^2)}=$ 0.10	–

2. Сведения о частях границ уточняемого земельного участка с кадастровым номером 32:28:0015728:410

Обозначение части границ		Горизонтальное проложение (S), м	Описание прохождения части границ	Сведения о согласовании местоположения границ (согласовано/спорное)
от т.	до т.			
1	2	3	4	5
н279У	н269У	1.08	–	–
н269У	н268У	3.15	–	–
н268У	н278У	5.91	–	–
н278У	н280У	4.26	–	–
н280У	н279У	6.15	–	–

3. Сведения о характеристиках уточняемого земельного участка с кадастровым номером 32:28:0015728:410

№ п/п	Наименование характеристики	Значение характеристики
1	2	3
1.	Адрес земельного участка	–
1.1	Сведения о местоположении земельного участка (при отсутствии адреса) в структурированном в соответствии с федеральной информационной адресной системой виде	Российская Федерация, Брянская обл.
1.2	Дополнительные сведения о местоположении земельного участка	городской округ Брянск, г. Брянск, территория ГО Бежичи-2, гараж 103
2.	Площадь земельного участка ± величина предельной погрешности определения (вычисления) площади (P ± ΔP), м ²	26 кв.м ± 1.01 кв.м
3.	Формула, примененная для вычисления предельной погрешности определения площади земельного	$\Delta P = 2 * 0.10 * \sqrt{26} * \sqrt{((1 + 1.01^2)/(2 * 1.01))} = 1.01$

	участка с подставленными значениями (ΔP), м ²	
4.	Площадь земельного участка согласно сведениям Единого государственного реестра недвижимости ($P_{\text{кад}}$), м ²	26
5.	Оценка расхождения P и $P_{\text{кад}}$ ($P - P_{\text{кад}}$), м ²	0
6.	Предельные минимальный и максимальный размеры земельного участка ($P_{\text{мин}}$ и $P_{\text{макс}}$), м ²	24
7.	Кадастровый номер или иной государственный учетный номер (инвентарный) объекта недвижимости, расположенного на земельном участке	–
8.	Вид (виды) разрешенного использования	–
8.1	Дополнительные сведения об использовании земельного участка	–
9.	Сведения о земельных участках (землях общего пользования, территории общего пользования), посредством которых обеспечивается доступ	–
10.	Иные сведения	–
4. Пояснения к сведениям об уточняемом земельном участке с кадастровым номером: <u>32:28:0015728:410</u>		
1.	–	

Сведения об уточняемых земельных участках, необходимые для исправления реестровых ошибок в сведениях о местоположении их границ

1. Сведения о характерных точках границ уточняемого земельного участка с кадастровым номером 32:28:0015728:616

Система координат МСК-32, зона 2

Зона № 2

Обозначение характерных точек границ	Координаты, м				Метод определения координат	Формулы, примененные для расчета средней квадратической погрешности определения координат характерных точек границ (Mt), с подставленными в такие формулы значениями и итоговые (вычисленные) значения Mt, м	Описание закрепления точки
	содержатся в Едином государственном реестре недвижимости		определены в ходе выполнения комплексных кадастровых работ				
	X	Y	X	Y			
1	2	3	4	5	6	7	8
н264У	–	–	49532 1.35	21689 26.39	Метод спутниковых геодезических измерений (определений)	$Mt = \sqrt{(0.07^2 + 0.07^2)} = 0.10$	–
н263У	–	–	49532 4.48	21689 29.35	Метод спутниковых геодезических измерений (определений)	$Mt = \sqrt{(0.07^2 + 0.07^2)} = 0.10$	–
н281У	–	–	49532 0.35	21689 33.68	Метод спутниковых геодезических измерений (определений)	$Mt = \sqrt{(0.07^2 + 0.07^2)} = 0.10$	–
н282У	–	–	49531 7.17	21689 30.66	Метод спутниковых геодезических измерений (определений)	$Mt = \sqrt{(0.07^2 + 0.07^2)} = 0.10$	–
н264У	–	–	49532 1.35	21689 26.39	Метод спутниковых геодезических измерений (определений)	$Mt = \sqrt{(0.07^2 + 0.07^2)} = 0.10$	–

					измерений (определений)		
--	--	--	--	--	----------------------------	--	--

2. Сведения о частях границ уточняемого земельного участка с кадастровым номером 32:28:0015728:616

Обозначение части границ		Горизонтальное проложение (S), м	Описание прохождения части границ	Сведения о согласовании местоположения границ (согласовано/спорное)
от г.	до г.			
1	2	3	4	5
н264У	н263У	4.31	–	–
н263У	н281У	5.98	–	–
н281У	н282У	4.39	–	–
н282У	н264У	5.98	–	–

3. Сведения о характеристиках уточняемого земельного участка с кадастровым номером 32:28:0015728:616

№ п/п	Наименование характеристики	Значение характеристики
1	2	3
1.	Адрес земельного участка	–
1.1	Сведения о местоположении земельного участка (при отсутствии адреса) в структурированном в соответствии с федеральной информационной адресной системой виде	Российская Федерация, Брянская обл.
1.2	Дополнительные сведения о местоположении земельного участка	городской округ Брянск, г. Брянск, территория ГО Бежичи-2, гараж 105
2.	Площадь земельного участка ± величина предельной погрешности определения (вычисления) площади (P ± ΔP), м ²	26 кв.м ± 1.02 кв.м
3.	Формула, примененная для вычисления предельной погрешности определения площади земельного участка с подставленными значениями (ΔP), м ²	$\Delta P = 2 * 0.10 * \sqrt{26} * \sqrt{((1 + 1.00^2)/(2 * 1.00))} = 1.02$
4.	Площадь земельного участка согласно сведениям Единого государственного реестра недвижимости (P _{кад}), м ²	27
5.	Оценка расхождения P и P _{кад} (P - P _{кад}), м ²	1

6.	Предельные минимальный и максимальный размеры земельного участка ($P_{\text{мин}}$ и $P_{\text{макс}}$), M^2	24
7.	Кадастровый номер или иной государственный учетный номер (инвентарный) объекта недвижимости, расположенного на земельном участке	–
8.	Вид (виды) разрешенного использования	–
8.1	Дополнительные сведения об использовании земельного участка	–
9.	Сведения о земельных участках (землях общего пользования, территории общего пользования), посредством которых обеспечивается доступ	–
10.	Иные сведения	–
4. Пояснения к сведениям об уточняемом земельном участке с кадастровым номером: <u>32:28:0015728:616</u>		
1.	–	

Сведения об уточняемых земельных участках, необходимые для исправления реестровых ошибок в сведениях о местоположении их границ

1. Сведения о характерных точках границ уточняемого земельного участка с кадастровым номером 32:28:0015728:10

Система координат МСК-32, зона 2

Зона № 2

Обозначение характерных точек границ	Координаты, м				Метод определения координат	Формулы, примененные для расчета средней квадратической погрешности определения координат характерных точек границ (Mt), с подставленными в такие формулы значениями и итоговые (вычисленные) значения Mt, м	Описание закрепления точки
	содержатся в Едином государственном реестре недвижимости		определены в ходе выполнения комплексных кадастровых работ				
	X	Y	X	Y			
1	2	3	4	5	6	7	8
н260У	–	–	49531 8.31	21689 23.58	Метод спутниковых геодезических измерений (определений)	$Mt = \sqrt{(0.07^2 + 0.07^2)} = 0.10$	–
н259У	–	–	49532 1.08	21689 26.13	Метод спутниковых геодезических измерений (определений)	$Mt = \sqrt{(0.07^2 + 0.07^2)} = 0.10$	–
н264У	–	–	49532 1.35	21689 26.39	Метод спутниковых геодезических измерений (определений)	$Mt = \sqrt{(0.07^2 + 0.07^2)} = 0.10$	–
н282У	–	–	49531 7.17	21689 30.66	Метод спутниковых геодезических измерений (определений)	$Mt = \sqrt{(0.07^2 + 0.07^2)} = 0.10$	–
н283У	–	–	49531 4.16	21689 28.01	Метод спутниковых геодезических измерений (определений)	$Mt = \sqrt{(0.07^2 + 0.07^2)} = 0.10$	–

					измерений (определений)		
н260У	–	–	49531 8.31	21689 23.58	Метод спутниковых геодезических измерений (определений)	$Mt = \sqrt{(0.07^2 + 0.07^2)} = 0.10$	–

2. Сведения о частях границ уточняемого земельного участка с кадастровым номером 32:28:0015728:10

Обозначение части границ		Горизонтальное проложение (S), м	Описание прохождения части границ	Сведения о согласовании местоположения границ (согласовано/спорное)
от т.	до т.			
1	2	3	4	5
н260У	н259У	3.77	–	–
н259У	н264У	0.37	–	–
н264У	н282У	5.98	–	–
н282У	н283У	4.01	–	–
н283У	н260У	6.07	–	–

3. Сведения о характеристиках уточняемого земельного участка с кадастровым номером 32:28:0015728:10

№ п/п	Наименование характеристики	Значение характеристики
1	2	3
1.	Адрес земельного участка	–
1.1	Сведения о местоположении земельного участка (при отсутствии адреса) в структурированном в соответствии с федеральной информационной адресной системой виде	Российская Федерация, Брянская обл.
1.2	Дополнительные сведения о местоположении земельного участка	городской округ Брянск, г. Брянск, территория ГО Бежичи-2, гараж 106
2.	Площадь земельного участка ± величина предельной погрешности определения (вычисления) площади ($P \pm \Delta P$), м ²	25 кв.м ± 0.99 кв.м
3.	Формула, примененная для вычисления предельной погрешности определения площади земельного	$\Delta P = 2 * 0.10 * \sqrt{25} * \sqrt{((1 + 1.02^2)/(2 * 1.02))} = 0.99$

	участка с подставленными значениями (ΔP), м ²	
4.	Площадь земельного участка согласно сведениям Единого государственного реестра недвижимости ($P_{\text{кад}}$), м ²	25
5.	Оценка расхождения P и $P_{\text{кад}}$ ($P - P_{\text{кад}}$), м ²	0
6.	Предельные минимальный и максимальный размеры земельного участка ($P_{\text{мин}}$ и $P_{\text{макс}}$), м ²	24
7.	Кадастровый номер или иной государственный учетный номер (инвентарный) объекта недвижимости, расположенного на земельном участке	–
8.	Вид (виды) разрешенного использования	–
8.1	Дополнительные сведения об использовании земельного участка	–
9.	Сведения о земельных участках (землях общего пользования, территории общего пользования), посредством которых обеспечивается доступ	–
10.	Иные сведения	–
4. Пояснения к сведениям об уточняемом земельном участке с кадастровым номером: <u>32:28:0015728:10</u>		
1.	–	

Сведения об уточняемых земельных участках, необходимые для исправления реестровых ошибок в сведениях о местоположении их границ

1. Сведения о характерных точках границ уточняемого земельного участка с кадастровым номером 32:28:0015728:412

Система координат МСК-32, зона 2

Зона № 2

Обозначение характерных точек границ	Координаты, м				Метод определения координат	Формулы, примененные для расчета средней квадратической погрешности определения координат характерных точек границ (Mt), с подставленными в такие формулы значениями и итоговые (вычисленные) значения Mt, м	Описание закрепления точки
	содержатся в Едином государственном реестре недвижимости		определены в ходе выполнения комплексных кадастровых работ				
	X	Y	X	Y			
1	2	3	4	5	6	7	8
21	–	–	49531 2.30	21689 18.04	Метод спутниковых геодезических измерений (определений)	$Mt = \sqrt{(0.07^2 + 0.07^2)} = 0.10$	–
23	–	–	49531 5.04	21689 20.57	Метод спутниковых геодезических измерений (определений)	$Mt = \sqrt{(0.07^2 + 0.07^2)} = 0.10$	–
н257У	–	–	49531 5.24	21689 20.76	Метод спутниковых геодезических измерений (определений)	$Mt = \sqrt{(0.07^2 + 0.07^2)} = 0.10$	–
н284У	–	–	49531 1.04	21689 25.36	Метод спутниковых геодезических измерений (определений)	$Mt = \sqrt{(0.07^2 + 0.07^2)} = 0.10$	–
н285У	–	–	49530 8.20	21689 22.45	Метод спутниковых геодезических измерений (определений)	$Mt = \sqrt{(0.07^2 + 0.07^2)} = 0.10$	–

					измерений (определений)		
21	–	–	49531 2.30	21689 18.04	Метод спутниковых геодезических измерений (определений)	$Mt = \sqrt{(0.07^2 + 0.07^2)} = 0.10$	–

2. Сведения о частях границ уточняемого земельного участка с кадастровым номером 32:28:0015728:412

Обозначение части границ		Горизонтальное проложение (S), м	Описание прохождения части границ	Сведения о согласовании местоположения границ (согласовано/спорное)
от т.	до т.			
1	2	3	4	5
21	23	3.73	–	–
23	н257У	0.28	–	–
н257У	н284У	6.23	–	–
н284У	н285У	4.07	–	–
н285У	21	6.02	–	–

3. Сведения о характеристиках уточняемого земельного участка с кадастровым номером 32:28:0015728:412

№ п/п	Наименование характеристики	Значение характеристики
1	2	3
1.	Адрес земельного участка	–
1.1	Сведения о местоположении земельного участка (при отсутствии адреса) в структурированном в соответствии с федеральной информационной адресной системой виде	Российская Федерация, Брянская обл.
1.2	Дополнительные сведения о местоположении земельного участка	городской округ Брянск, г. Брянск, территория ГО Бежичи-2, гараж 108
2.	Площадь земельного участка ± величина предельной погрешности определения (вычисления) площади ($P \pm \Delta P$), м ²	25 кв.м ± 0.99 кв.м
3.	Формула, примененная для вычисления предельной погрешности определения площади земельного	$\Delta P = 2 * 0.10 * \sqrt{25} * \sqrt{((1 + 1.04^2)/(2 * 1.04))} = 0.99$

	участка с подставленными значениями (ΔP), м ²	
4.	Площадь земельного участка согласно сведениям Единого государственного реестра недвижимости ($P_{\text{кад}}$), м ²	25
5.	Оценка расхождения P и $P_{\text{кад}}$ ($P - P_{\text{кад}}$), м ²	0
6.	Предельные минимальный и максимальный размеры земельного участка ($P_{\text{мин}}$ и $P_{\text{макс}}$), м ²	24
7.	Кадастровый номер или иной государственный учетный номер (инвентарный) объекта недвижимости, расположенного на земельном участке	–
8.	Вид (виды) разрешенного использования	–
8.1	Дополнительные сведения об использовании земельного участка	–
9.	Сведения о земельных участках (землях общего пользования, территории общего пользования), посредством которых обеспечивается доступ	–
10.	Иные сведения	–
4. Пояснения к сведениям об уточняемом земельном участке с кадастровым номером: <u>32:28:0015728:412</u>		
1.	–	

Сведения об уточняемых земельных участках, необходимые для исправления реестровых ошибок в сведениях о местоположении их границ

1. Сведения о характерных точках границ уточняемого земельного участка с кадастровым номером 32:28:0015728:413

Система координат МСК-32, зона 2

Зона № 2

Обозначение характерных точек границ	Координаты, м				Метод определения координат	Формулы, примененные для расчета средней квадратической погрешности определения координат характерных точек границ (Mt), с подставленными в такие формулы значениями и итоговые (вычисленные) значения Mt, м	Описание закрепления точки
	содержатся в Едином государственном реестре недвижимости		определены в ходе выполнения комплексных кадастровых работ				
	X	Y	X	Y			
1	2	3	4	5	6	7	8
н254У	–	–	49530 9.30	21689 15.30	Метод спутниковых геодезических измерений (определений)	$Mt = \sqrt{(0.07^2 + 0.07^2)} = 0.10$	–
21	–	–	49531 2.30	21689 18.04	Метод спутниковых геодезических измерений (определений)	$Mt = \sqrt{(0.07^2 + 0.07^2)} = 0.10$	–
н285У	–	–	49530 8.20	21689 22.45	Метод спутниковых геодезических измерений (определений)	$Mt = \sqrt{(0.07^2 + 0.07^2)} = 0.10$	–
н286У	–	–	49530 5.23	21689 19.72	Метод спутниковых геодезических измерений (определений)	$Mt = \sqrt{(0.07^2 + 0.07^2)} = 0.10$	–
н254У	–	–	49530 9.30	21689 15.30	Метод спутниковых геодезических измерений (определений)	$Mt = \sqrt{(0.07^2 + 0.07^2)} = 0.10$	–

					измерений (определений)		
--	--	--	--	--	----------------------------	--	--

2. Сведения о частях границ уточняемого земельного участка с кадастровым номером 32:28:0015728:413

Обозначение части границ		Горизонтальное проложение (S), м	Описание прохождения части границ	Сведения о согласовании местоположения границ (согласовано/спорное)
от т.	до т.			
1	2	3	4	5
н254У	21	4.06	–	–
21	н285У	6.02	–	–
н285У	н286У	4.03	–	–
н286У	н254У	6.01	–	–

3. Сведения о характеристиках уточняемого земельного участка с кадастровым номером 32:28:0015728:413

№ п/п	Наименование характеристики	Значение характеристики
1	2	3
1.	Адрес земельного участка	–
1.1	Сведения о местоположении земельного участка (при отсутствии адреса) в структурированном в соответствии с федеральной информационной адресной системой виде	Российская Федерация, Брянская обл.
1.2	Дополнительные сведения о местоположении земельного участка	городской округ Брянск, г. Брянск, территория ГО Бежичи-2, гараж 109
2.	Площадь земельного участка ± величина предельной погрешности определения (вычисления) площади (P ± ΔP), м ²	24 кв.м ± 0.99 кв.м
3.	Формула, примененная для вычисления предельной погрешности определения площади земельного участка с подставленными значениями (ΔP), м ²	$\Delta P = 2 * 0.10 * \sqrt{24} * \sqrt{((1 + 1.01^2)/(2 * 1.01))} = 0.99$
4.	Площадь земельного участка согласно сведениям Единого государственного реестра недвижимости (P _{кад}), м ²	24
5.	Оценка расхождения P и P _{кад} (P - P _{кад}), м ²	0

6.	Предельные минимальный и максимальный размеры земельного участка ($P_{\text{мин}}$ и $P_{\text{макс}}$), M^2	24
7.	Кадастровый номер или иной государственный учетный номер (инвентарный) объекта недвижимости, расположенного на земельном участке	—
8.	Вид (виды) разрешенного использования	—
8.1	Дополнительные сведения об использовании земельного участка	—
9.	Сведения о земельных участках (землях общего пользования, территории общего пользования), посредством которых обеспечивается доступ	—
10.	Иные сведения	—
4. Пояснения к сведениям об уточняемом земельном участке с кадастровым номером: <u>32:28:0015728:413</u>		
1.	—	

Сведения об уточняемых земельных участках, необходимые для исправления реестровых ошибок в сведениях о местоположении их границ

1. Сведения о характерных точках границ уточняемого земельного участка с кадастровым номером 32:28:0015728:416

Система координат МСК-32, зона 2

Зона № 2

Обозначение характерных точек границ	Координаты, м				Метод определения координат	Формулы, примененные для расчета средней квадратической погрешности определения координат характерных точек границ (Mt), с подставленными в такие формулы значениями и итоговые (вычисленные) значения Mt, м	Описание закрепления точки
	содержатся в Едином государственном реестре недвижимости		определены в ходе выполнения комплексных кадастровых работ				
	X	Y	X	Y			
1	2	3	4	5	6	7	8
н249У	–	–	49530 3.36	21689 09.93	Метод спутниковых геодезических измерений (определений)	$Mt = \sqrt{(0.07^2 + 0.07^2)} = 0.10$	–
н251У	–	–	49530 6.38	21689 12.60	Метод спутниковых геодезических измерений (определений)	$Mt = \sqrt{(0.07^2 + 0.07^2)} = 0.10$	–
н287У	–	–	49530 2.34	21689 17.04	Метод спутниковых геодезических измерений (определений)	$Mt = \sqrt{(0.07^2 + 0.07^2)} = 0.10$	–
н288У	–	–	49529 9.36	21689 14.28	Метод спутниковых геодезических измерений (определений)	$Mt = \sqrt{(0.07^2 + 0.07^2)} = 0.10$	–
н249У	–	–	49530 3.36	21689 09.93	Метод спутниковых геодезических измерений (определений)	$Mt = \sqrt{(0.07^2 + 0.07^2)} = 0.10$	–

					измерений (определений)		
--	--	--	--	--	----------------------------	--	--

2. Сведения о частях границ уточняемого земельного участка с кадастровым номером 32:28:0015728:416

Обозначение части границ		Горизонтальное проложение (S), м	Описание прохождения части границ	Сведения о согласовании местоположения границ (согласовано/спорное)
от г.	до г.			
1	2	3	4	5
н249У	н251У	4.03	–	–
н251У	н287У	6.00	–	–
н287У	н288У	4.06	–	–
н288У	н249У	5.91	–	–

3. Сведения о характеристиках уточняемого земельного участка с кадастровым номером 32:28:0015728:416

№ п/п	Наименование характеристики	Значение характеристики
1	2	3
1.	Адрес земельного участка	–
1.1	Сведения о местоположении земельного участка (при отсутствии адреса) в структурированном в соответствии с федеральной информационной адресной системой виде	Российская Федерация, Брянская обл.
1.2	Дополнительные сведения о местоположении земельного участка	городской округ Брянск, г. Брянск, территория ГО Бежичи-2, д 111
2.	Площадь земельного участка ± величина предельной погрешности определения (вычисления) площади (P ± ΔP), м ²	24 кв.м ± 0.98 кв.м
3.	Формула, примененная для вычисления предельной погрешности определения площади земельного участка с подставленными значениями (ΔP), м ²	$\Delta P = 2 * 0.10 * \sqrt{24} * \sqrt{((1 + 1.01^2)/(2 * 1.01))} = 0.98$
4.	Площадь земельного участка согласно сведениям Единого государственного реестра недвижимости (P _{кад}), м ²	26
5.	Оценка расхождения P и P _{кад} (P - P _{кад}), м ²	2

6.	Предельные минимальный и максимальный размеры земельного участка ($P_{\text{мин}}$ и $P_{\text{макс}}$), M^2	24
7.	Кадастровый номер или иной государственный учетный номер (инвентарный) объекта недвижимости, расположенного на земельном участке	–
8.	Вид (виды) разрешенного использования	–
8.1	Дополнительные сведения об использовании земельного участка	–
9.	Сведения о земельных участках (землях общего пользования, территории общего пользования), посредством которых обеспечивается доступ	–
10.	Иные сведения	–
4. Пояснения к сведениям об уточняемом земельном участке с кадастровым номером: <u>32:28:0015728:416</u>		
1.	–	

Сведения об уточняемых земельных участках, необходимые для исправления реестровых ошибок в сведениях о местоположении их границ

1. Сведения о характерных точках границ уточняемого земельного участка с кадастровым номером 32:28:0015728:418

Система координат МСК-32, зона 2

Зона № 2

Обозначение характерных точек границ	Координаты, м				Метод определения координат	Формулы, примененные для расчета средней квадратической погрешности определения координат характерных точек границ (Mt), с подставленными в такие формулы значениями и итоговые (вычисленные) значения Mt, м	Описание закрепления точки
	содержатся в Едином государственном реестре недвижимости		определены в ходе выполнения комплексных кадастровых работ				
	X	Y	X	Y			
1	2	3	4	5	6	7	8
н247У	–	–	49529 7.38	21689 04.33	Метод спутниковых геодезических измерений (определений)	$Mt = \sqrt{(0.07^2 + 0.07^2)} = 0.10$	–
н246У	–	–	49530 0.56	21689 07.11	Метод спутниковых геодезических измерений (определений)	$Mt = \sqrt{(0.07^2 + 0.07^2)} = 0.10$	–
н289У	–	–	49529 6.41	21689 11.58	Метод спутниковых геодезических измерений (определений)	$Mt = \sqrt{(0.07^2 + 0.07^2)} = 0.10$	–
н290У	–	–	49529 3.37	21689 08.85	Метод спутниковых геодезических измерений (определений)	$Mt = \sqrt{(0.07^2 + 0.07^2)} = 0.10$	–
н247У	–	–	49529 7.38	21689 04.33	Метод спутниковых геодезических измерений (определений)	$Mt = \sqrt{(0.07^2 + 0.07^2)} = 0.10$	–

					измерений (определений)		
--	--	--	--	--	----------------------------	--	--

2. Сведения о частях границ уточняемого земельного участка с кадастровым номером 32:28:0015728:418

Обозначение части границ		Горизонтальное проложение (S), м	Описание прохождения части границ	Сведения о согласовании местоположения границ (согласовано/спорное)
от г.	до г.			
1	2	3	4	5
н247У	н246У	4.22	–	–
н246У	н289У	6.10	–	–
н289У	н290У	4.09	–	–
н290У	н247У	6.04	–	–

3. Сведения о характеристиках уточняемого земельного участка с кадастровым номером 32:28:0015728:418

№ п/п	Наименование характеристики	Значение характеристики
1	2	3
1.	Адрес земельного участка	–
1.1	Сведения о местоположении земельного участка (при отсутствии адреса) в структурированном в соответствии с федеральной информационной адресной системой виде	Российская Федерация, Брянская обл.
1.2	Дополнительные сведения о местоположении земельного участка	городской округ Брянск, г. Брянск, территория ГО Бежичи-2, гараж 113
2.	Площадь земельного участка ± величина предельной погрешности определения (вычисления) площади (P ± ΔP), м ²	25 кв.м ± 1.00 кв.м
3.	Формула, примененная для вычисления предельной погрешности определения площади земельного участка с подставленными значениями (ΔP), м ²	$\Delta P = 2 * 0.10 * \sqrt{25} * \sqrt{((1 + 1.01^2)/(2 * 1.01))} = 1.00$
4.	Площадь земельного участка согласно сведениям Единого государственного реестра недвижимости (P _{кад}), м ²	24
5.	Оценка расхождения P и P _{кад} (P - P _{кад}), м ²	1

6.	Предельные минимальный и максимальный размеры земельного участка ($P_{\text{мин}}$ и $P_{\text{макс}}$), M^2	24
7.	Кадастровый номер или иной государственный учетный номер (инвентарный) объекта недвижимости, расположенного на земельном участке	–
8.	Вид (виды) разрешенного использования	–
8.1	Дополнительные сведения об использовании земельного участка	–
9.	Сведения о земельных участках (землях общего пользования, территории общего пользования), посредством которых обеспечивается доступ	–
10.	Иные сведения	–
4. Пояснения к сведениям об уточняемом земельном участке с кадастровым номером: <u>32:28:0015728:418</u>		
1.	–	

Сведения об уточняемых земельных участках, необходимые для исправления реестровых ошибок в сведениях о местоположении их границ

1. Сведения о характерных точках границ уточняемого земельного участка с кадастровым номером 32:28:0015728:419

Система координат МСК-32, зона 2

Зона № 2

Обозначение характерных точек границ	Координаты, м				Метод определения координат	Формулы, примененные для расчета средней квадратической погрешности определения координат характерных точек границ (Mt), с подставленными в такие формулы значениями и итоговые (вычисленные) значения Mt, м	Описание закрепления точки
	содержатся в Едином государственном реестре недвижимости		определены в ходе выполнения комплексных кадастровых работ				
	X	Y	X	Y			
1	2	3	4	5	6	7	8
н291У	–	–	49528 4.70	21689 18.34	Метод спутниковых геодезических измерений (определений)	$Mt = \sqrt{(0.07^2 + 0.07^2)} = 0.10$	–
н292У	–	–	49528 7.81	21689 21.17	Метод спутниковых геодезических измерений (определений)	$Mt = \sqrt{(0.07^2 + 0.07^2)} = 0.10$	–
н293У	–	–	49528 3.61	21689 25.68	Метод спутниковых геодезических измерений (определений)	$Mt = \sqrt{(0.07^2 + 0.07^2)} = 0.10$	–
н294У	–	–	49528 3.30	21689 25.40	Метод спутниковых геодезических измерений (определений)	$Mt = \sqrt{(0.07^2 + 0.07^2)} = 0.10$	–
н295У	–	–	49528 0.49	21689 22.82	Метод спутниковых геодезических измерений (определений)	$Mt = \sqrt{(0.07^2 + 0.07^2)} = 0.10$	–

					измерений (определений)		
н291У	–	–	49528 4.70	21689 18.34	Метод спутниковых геодезических измерений (определений)	$Mt = \sqrt{(0.07^2 + 0.07^2)} = 0.10$	–

2. Сведения о частях границ уточняемого земельного участка с кадастровым номером 32:28:0015728:419

Обозначение части границ		Горизонтальное проложение (S), м	Описание прохождения части границ	Сведения о согласовании местоположения границ (согласовано/спорное)
от т.	до т.			
1	2	3	4	5
н291У	н292У	4.20	–	–
н292У	н293У	6.16	–	–
н293У	н294У	0.42	–	–
н294У	н295У	3.81	–	–
н295У	н291У	6.15	–	–

3. Сведения о характеристиках уточняемого земельного участка с кадастровым номером 32:28:0015728:419

№ п/п	Наименование характеристики	Значение характеристики
1	2	3
1.	Адрес земельного участка	–
1.1	Сведения о местоположении земельного участка (при отсутствии адреса) в структурированном в соответствии с федеральной информационной адресной системой виде	Российская Федерация, Брянская обл.
1.2	Дополнительные сведения о местоположении земельного участка	городской округ Брянск, г. Брянск, территория ГО Бежичи-2, гараж 114
2.	Площадь земельного участка ± величина предельной погрешности определения (вычисления) площади (P ± ΔP), м ²	26 кв.м ± 1.02 кв.м
3.	Формула, примененная для вычисления предельной погрешности определения площади земельного	$\Delta P = 2 * 0.10 * \sqrt{26} * \sqrt{((1 + 1.00^2)/(2 * 1.00))} = 1.02$

	участка с подставленными значениями (ΔP), м ²	
4.	Площадь земельного участка согласно сведениям Единого государственного реестра недвижимости ($P_{\text{кад}}$), м ²	26
5.	Оценка расхождения P и $P_{\text{кад}}$ ($P - P_{\text{кад}}$), м ²	0
6.	Предельные минимальный и максимальный размеры земельного участка ($P_{\text{мин}}$ и $P_{\text{макс}}$), м ²	24
7.	Кадастровый номер или иной государственный учетный номер (инвентарный) объекта недвижимости, расположенного на земельном участке	–
8.	Вид (виды) разрешенного использования	–
8.1	Дополнительные сведения об использовании земельного участка	–
9.	Сведения о земельных участках (землях общего пользования, территории общего пользования), посредством которых обеспечивается доступ	–
10.	Иные сведения	–
4. Пояснения к сведениям об уточняемом земельном участке с кадастровым номером: <u>32:28:0015728:419</u>		
1.	–	

Сведения об уточняемых земельных участках, необходимые для исправления реестровых ошибок в сведениях о местоположении их границ

1. Сведения о характерных точках границ уточняемого земельного участка с кадастровым номером 32:28:0015728:420

Система координат МСК-32, зона 2

Зона № 2

Обозначение характерных точек границ	Координаты, м				Метод определения координат	Формулы, примененные для расчета средней квадратической погрешности определения координат характерных точек границ (Mt), с подставленными в такие формулы значениями и итоговые (вычисленные) значения Mt, м	Описание закрепления точки
	содержатся в Едином государственном реестре недвижимости		определены в ходе выполнения комплексных кадастровых работ				
	X	Y	X	Y			
1	2	3	4	5	6	7	8
н292У	–	–	49528 7.81	21689 21.17	Метод спутниковых геодезических измерений (определений)	$Mt = \sqrt{(0.07^2 + 0.07^2)} = 0.10$	–
н296У	–	–	49529 0.70	21689 23.87	Метод спутниковых геодезических измерений (определений)	$Mt = \sqrt{(0.07^2 + 0.07^2)} = 0.10$	–
н297У	–	–	49528 6.55	21689 28.41	Метод спутниковых геодезических измерений (определений)	$Mt = \sqrt{(0.07^2 + 0.07^2)} = 0.10$	–
н293У	–	–	49528 3.61	21689 25.68	Метод спутниковых геодезических измерений (определений)	$Mt = \sqrt{(0.07^2 + 0.07^2)} = 0.10$	–
292У	–	–	49528 7.81	21689 21.17	Метод спутниковых геодезических измерений (определений)	$Mt = \sqrt{(0.07^2 + 0.07^2)} = 0.10$	–

					измерений (определений)		
--	--	--	--	--	----------------------------	--	--

2. Сведения о частях границ уточняемого земельного участка с кадастровым номером 32:28:0015728:420

Обозначение части границ		Горизонтальное проложение (S), м	Описание прохождения части границ	Сведения о согласовании местоположения границ (согласовано/спорное)
от т.	до т.			
1	2	3	4	5
н292У	н296У	3.96	–	–
н296У	н297У	6.15	–	–
н297У	н293У	4.01	–	–
н293У	292У	6.16	–	–

3. Сведения о характеристиках уточняемого земельного участка с кадастровым номером 32:28:0015728:420

№ п/п	Наименование характеристики	Значение характеристики
1	2	3
1.	Адрес земельного участка	–
1.1	Сведения о местоположении земельного участка (при отсутствии адреса) в структурированном в соответствии с федеральной информационной адресной системой виде	Российская Федерация, Брянская обл.
1.2	Дополнительные сведения о местоположении земельного участка	городской округ Брянск, г. Брянск, территория ГО Бежичи-2, гараж 115
2.	Площадь земельного участка ± величина предельной погрешности определения (вычисления) площади (P ± ΔP), м ²	25 кв.м ± 0.99 кв.м
3.	Формула, примененная для вычисления предельной погрешности определения площади земельного участка с подставленными значениями (ΔP), м ²	$\Delta P = 2 * 0.10 * \sqrt{25} * \sqrt{((1 + 1.02^2)/(2 * 1.02))} = 0.99$
4.	Площадь земельного участка согласно сведениям Единого государственного реестра недвижимости (P _{кад}), м ²	25
5.	Оценка расхождения P и P _{кад} (P - P _{кад}), м ²	0

6.	Предельные минимальный и максимальный размеры земельного участка ($P_{\text{мин}}$ и $P_{\text{макс}}$), M^2	24
7.	Кадастровый номер или иной государственный учетный номер (инвентарный) объекта недвижимости, расположенного на земельном участке	–
8.	Вид (виды) разрешенного использования	–
8.1	Дополнительные сведения об использовании земельного участка	–
9.	Сведения о земельных участках (землях общего пользования, территории общего пользования), посредством которых обеспечивается доступ	–
10.	Иные сведения	–
4. Пояснения к сведениям об уточняемом земельном участке с кадастровым номером: <u>32:28:0015728:420</u>		
1.	–	

Сведения об уточняемых земельных участках, необходимые для исправления реестровых ошибок в сведениях о местоположении их границ

1. Сведения о характерных точках границ уточняемого земельного участка с кадастровым номером 32:28:0015728:421

Система координат МСК-32, зона 2

Зона № 2

Обозначение характерных точек границ	Координаты, м				Метод определения координат	Формулы, примененные для расчета средней квадратической погрешности определения координат характерных точек границ (Mt), с подставленными в такие формулы значениями и итоговые (вычисленные) значения Mt, м	Описание закрепления точки
	содержатся в Едином государственном реестре недвижимости		определены в ходе выполнения комплексных кадастровых работ				
	X	Y	X	Y			
1	2	3	4	5	6	7	8
н296У	–	–	49529 0.70	21689 23.87	Метод спутниковых геодезических измерений (определений)	$Mt = \sqrt{(0.07^2 + 0.07^2)} = 0.10$	–
н298У	–	–	49529 3.61	21689 26.47	Метод спутниковых геодезических измерений (определений)	$Mt = \sqrt{(0.07^2 + 0.07^2)} = 0.10$	–
н299У	–	–	49528 9.41	21689 30.96	Метод спутниковых геодезических измерений (определений)	$Mt = \sqrt{(0.07^2 + 0.07^2)} = 0.10$	–
н297У	–	–	49528 6.55	21689 28.41	Метод спутниковых геодезических измерений (определений)	$Mt = \sqrt{(0.07^2 + 0.07^2)} = 0.10$	–
н296У	–	–	49529 0.70	21689 23.87	Метод спутниковых геодезических измерений (определений)	$Mt = \sqrt{(0.07^2 + 0.07^2)} = 0.10$	–

					измерений (определений)		
--	--	--	--	--	----------------------------	--	--

2. Сведения о частях границ уточняемого земельного участка с кадастровым номером 32:28:0015728:421

Обозначение части границ		Горизонтальное проложение (S), м	Описание прохождения части границ	Сведения о согласовании местоположения границ (согласовано/спорное)
от т.	до т.			
1	2	3	4	5
н296У	н298У	3.90	–	–
н298У	н299У	6.15	–	–
н299У	н297У	3.83	–	–
н297У	н296У	6.15	–	–

3. Сведения о характеристиках уточняемого земельного участка с кадастровым номером 32:28:0015728:421

№ п/п	Наименование характеристики	Значение характеристики
1	2	3
1.	Адрес земельного участка	–
1.1	Сведения о местоположении земельного участка (при отсутствии адреса) в структурированном в соответствии с федеральной информационной адресной системой виде	Российская Федерация, Брянская обл.
1.2	Дополнительные сведения о местоположении земельного участка	городской округ Брянск, г. Брянск, территория ГО Бежичи-2, гараж 116
2.	Площадь земельного участка ± величина предельной погрешности определения (вычисления) площади (P ± ΔP), м ²	24 кв.м ± 0.98 кв.м
3.	Формула, примененная для вычисления предельной погрешности определения площади земельного участка с подставленными значениями (ΔP), м ²	$\Delta P = 2 * 0.10 * \sqrt{24} * \sqrt{((1 + 1.00^2)/(2 * 1.00))} = 0.98$
4.	Площадь земельного участка согласно сведениям Единого государственного реестра недвижимости (P _{кад}), м ²	24
5.	Оценка расхождения P и P _{кад} (P - P _{кад}), м ²	0

6.	Предельные минимальный и максимальный размеры земельного участка ($P_{\text{мин}}$ и $P_{\text{макс}}$), M^2	24
7.	Кадастровый номер или иной государственный учетный номер (инвентарный) объекта недвижимости, расположенного на земельном участке	–
8.	Вид (виды) разрешенного использования	–
8.1	Дополнительные сведения об использовании земельного участка	–
9.	Сведения о земельных участках (землях общего пользования, территории общего пользования), посредством которых обеспечивается доступ	–
10.	Иные сведения	–
4. Пояснения к сведениям об уточняемом земельном участке с кадастровым номером: <u>32:28:0015728:421</u>		
1.	–	

Сведения об уточняемых земельных участках, необходимые для исправления реестровых ошибок в сведениях о местоположении их границ

1. Сведения о характерных точках границ уточняемого земельного участка с кадастровым номером 32:28:0015728:422

Система координат МСК-32, зона 2

Зона № 2

Обозначение характерных точек границ	Координаты, м				Метод определения координат	Формулы, примененные для расчета средней квадратической погрешности определения координат характерных точек границ (Mt), с подставленными в такие формулы значениями и итоговые (вычисленные) значения Mt, м	Описание закрепления точки
	содержатся в Едином государственном реестре недвижимости		определены в ходе выполнения комплексных кадастровых работ				
	X	Y	X	Y			
1	2	3	4	5	6	7	8
н298У	–	–	49529 3.61	21689 26.47	Метод спутниковых геодезических измерений (определений)	$Mt = \sqrt{(0.07^2 + 0.07^2)} = 0.10$	–
н300У	–	–	49529 6.50	21689 29.17	Метод спутниковых геодезических измерений (определений)	$Mt = \sqrt{(0.07^2 + 0.07^2)} = 0.10$	–
н301У	–	–	49529 2.29	21689 33.70	Метод спутниковых геодезических измерений (определений)	$Mt = \sqrt{(0.07^2 + 0.07^2)} = 0.10$	–
н299У	–	–	49528 9.41	21689 30.96	Метод спутниковых геодезических измерений (определений)	$Mt = \sqrt{(0.07^2 + 0.07^2)} = 0.10$	–
н298У	–	–	49529 3.61	21689 26.47	Метод спутниковых геодезических измерений (определений)	$Mt = \sqrt{(0.07^2 + 0.07^2)} = 0.10$	–

					измерений (определений)		
--	--	--	--	--	----------------------------	--	--

2. Сведения о частях границ уточняемого земельного участка с кадастровым номером 32:28:0015728:422

Обозначение части границ		Горизонтальное проложение (S), м	Описание прохождения части границ	Сведения о согласовании местоположения границ (согласовано/спорное)
от г.	до г.			
1	2	3	4	5
н298У	н300У	3.96	–	–
н300У	н301У	6.18	–	–
н301У	н299У	3.98	–	–
н299У	н298У	6.15	–	–

3. Сведения о характеристиках уточняемого земельного участка с кадастровым номером 32:28:0015728:422

№ п/п	Наименование характеристики	Значение характеристики
1	2	3
1.	Адрес земельного участка	–
1.1	Сведения о местоположении земельного участка (при отсутствии адреса) в структурированном в соответствии с федеральной информационной адресной системой виде	Российская Федерация, Брянская обл.
1.2	Дополнительные сведения о местоположении земельного участка	городской округ Брянск, г. Брянск, территория ГО Бежичи-2, гараж 117
2.	Площадь земельного участка ± величина предельной погрешности определения (вычисления) площади (P ± ΔP), м ²	24 кв.м ± 0.99 кв.м
3.	Формула, примененная для вычисления предельной погрешности определения площади земельного участка с подставленными значениями (ΔP), м ²	$\Delta P = 2 * 0.10 * \sqrt{24} * \sqrt{((1 + 1.02^2)/(2 * 1.02))} = 0.99$
4.	Площадь земельного участка согласно сведениям Единого государственного реестра недвижимости (P _{кад}), м ²	24
5.	Оценка расхождения P и P _{кад} (P - P _{кад}), м ²	0

6.	Предельные минимальный и максимальный размеры земельного участка ($P_{\text{мин}}$ и $P_{\text{макс}}$), M^2	24
7.	Кадастровый номер или иной государственный учетный номер (инвентарный) объекта недвижимости, расположенного на земельном участке	–
8.	Вид (виды) разрешенного использования	–
8.1	Дополнительные сведения об использовании земельного участка	–
9.	Сведения о земельных участках (землях общего пользования, территории общего пользования), посредством которых обеспечивается доступ	–
10.	Иные сведения	–
4. Пояснения к сведениям об уточняемом земельном участке с кадастровым номером: <u>32:28:0015728:422</u>		
1.	–	

Сведения об уточняемых земельных участках, необходимые для исправления реестровых ошибок в сведениях о местоположении их границ

1. Сведения о характерных точках границ уточняемого земельного участка с кадастровым номером 32:28:0015728:423

Система координат МСК-32, зона 2

Зона № 2

Обозначение характерных точек границ	Координаты, м				Метод определения координат	Формулы, примененные для расчета средней квадратической погрешности определения координат характерных точек границ (Mt), с подставленными в такие формулы значениями и итоговые (вычисленные) значения Mt, м	Описание закрепления точки
	содержатся в Едином государственном реестре недвижимости		определены в ходе выполнения комплексных кадастровых работ				
	X	Y	X	Y			
1	2	3	4	5	6	7	8
н300У	–	–	49529 6.50	21689 29.17	Метод спутниковых геодезических измерений (определений)	$Mt = \sqrt{(0.07^2 + 0.07^2)} = 0.10$	–
н302У	–	–	49529 9.60	21689 32.03	Метод спутниковых геодезических измерений (определений)	$Mt = \sqrt{(0.07^2 + 0.07^2)} = 0.10$	–
н303У	–	–	49529 5.24	21689 36.41	Метод спутниковых геодезических измерений (определений)	$Mt = \sqrt{(0.07^2 + 0.07^2)} = 0.10$	–
н301У	–	–	49529 2.29	21689 33.70	Метод спутниковых геодезических измерений (определений)	$Mt = \sqrt{(0.07^2 + 0.07^2)} = 0.10$	–
н300У	–	–	49529 6.50	21689 29.17	Метод спутниковых геодезических измерений (определений)	$Mt = \sqrt{(0.07^2 + 0.07^2)} = 0.10$	–

					измерений (определений)		
--	--	--	--	--	----------------------------	--	--

2. Сведения о частях границ уточняемого земельного участка с кадастровым номером 32:28:0015728:423

Обозначение части границ		Горизонтальное проложение (S), м	Описание прохождения части границ	Сведения о согласовании местоположения границ (согласовано/спорное)
от т.	до т.			
1	2	3	4	5
н300У	н302У	4.22	–	–
н302У	н303У	6.18	–	–
н303У	н301У	4.01	–	–
н301У	н300У	6.18	–	–

3. Сведения о характеристиках уточняемого земельного участка с кадастровым номером 32:28:0015728:423

№ п/п	Наименование характеристики	Значение характеристики
1	2	3
1.	Адрес земельного участка	–
1.1	Сведения о местоположении земельного участка (при отсутствии адреса) в структурированном в соответствии с федеральной информационной адресной системой виде	Российская Федерация, Брянская обл.
1.2	Дополнительные сведения о местоположении земельного участка	городской округ Брянск, г. Брянск, территория ГО Бежичи-2, гараж 118
2.	Площадь земельного участка ± величина предельной погрешности определения (вычисления) площади (P ± ΔP), м ²	25 кв.м ± 1.01 кв.м
3.	Формула, примененная для вычисления предельной погрешности определения площади земельного участка с подставленными значениями (ΔP), м ²	$\Delta P = 2 * 0.10 * \sqrt{25} * \sqrt{((1 + 1.01^2)/(2 * 1.01))} = 1.01$
4.	Площадь земельного участка согласно сведениям Единого государственного реестра недвижимости (P _{кад}), м ²	25
5.	Оценка расхождения P и P _{кад} (P - P _{кад}), м ²	0

6.	Предельные минимальный и максимальный размеры земельного участка ($P_{\text{мин}}$ и $P_{\text{макс}}$), M^2	24
7.	Кадастровый номер или иной государственный учетный номер (инвентарный) объекта недвижимости, расположенного на земельном участке	–
8.	Вид (виды) разрешенного использования	–
8.1	Дополнительные сведения об использовании земельного участка	–
9.	Сведения о земельных участках (землях общего пользования, территории общего пользования), посредством которых обеспечивается доступ	–
10.	Иные сведения	–
4. Пояснения к сведениям об уточняемом земельном участке с кадастровым номером: <u>32:28:0015728:423</u>		
1.	–	

Сведения об уточняемых земельных участках, необходимые для исправления реестровых ошибок в сведениях о местоположении их границ

1. Сведения о характерных точках границ уточняемого земельного участка с кадастровым номером 32:28:0015728:424

Система координат МСК-32, зона 2

Зона № 2

Обозначение характерных точек границ	Координаты, м				Метод определения координат	Формулы, примененные для расчета средней квадратической погрешности определения координат характерных точек границ (Mt), с подставленными в такие формулы значениями и итоговые (вычисленные) значения Mt, м	Описание закрепления точки
	содержатся в Едином государственном реестре недвижимости		определены в ходе выполнения комплексных кадастровых работ				
	X	Y	X	Y			
1	2	3	4	5	6	7	8
н302У	–	–	49529 9.60	21689 32.03	Метод спутниковых геодезических измерений (определений)	$Mt = \sqrt{(0.07^2 + 0.07^2)} = 0.10$	–
н304У	–	–	49530 2.53	21689 34.84	Метод спутниковых геодезических измерений (определений)	$Mt = \sqrt{(0.07^2 + 0.07^2)} = 0.10$	–
н305У	–	–	49529 8.23	21689 39.23	Метод спутниковых геодезических измерений (определений)	$Mt = \sqrt{(0.07^2 + 0.07^2)} = 0.10$	–
н306У	–	–	49529 5.35	21689 36.50	Метод спутниковых геодезических измерений (определений)	$Mt = \sqrt{(0.07^2 + 0.07^2)} = 0.10$	–
н303У	–	–	49529 5.24	21689 36.41	Метод спутниковых геодезических измерений (определений)	$Mt = \sqrt{(0.07^2 + 0.07^2)} = 0.10$	–

					измерений (определений)		
н302У	–	–	49529 9.60	21689 32.03	Метод спутниковых геодезических измерений (определений)	$Mt = \sqrt{(0.07^2 + 0.07^2)} = 0.10$	–

2. Сведения о частях границ уточняемого земельного участка с кадастровым номером 32:28:0015728:424

Обозначение части границ		Горизонтальное проложение (S), м	Описание прохождения части границ	Сведения о согласовании местоположения границ (согласовано/спорное)
от т.	до т.			
1	2	3	4	5
н302У	н304У	4.06	–	–
н304У	н305У	6.15	–	–
н305У	н306У	3.97	–	–
н306У	н303У	0.14	–	–
н303У	н302У	6.18	–	–

3. Сведения о характеристиках уточняемого земельного участка с кадастровым номером 32:28:0015728:424

№ п/п	Наименование характеристики	Значение характеристики
1	2	3
1.	Адрес земельного участка	–
1.1	Сведения о местоположении земельного участка (при отсутствии адреса) в структурированном в соответствии с федеральной информационной адресной системой виде	Российская Федерация, Брянская обл.
1.2	Дополнительные сведения о местоположении земельного участка	городской округ Брянск, г. Брянск, территория ГО Бежичи-2, гараж 119
2.	Площадь земельного участка ± величина предельной погрешности определения (вычисления) площади (P ± ΔP), м ²	25 кв.м ± 1.00 кв.м
3.	Формула, примененная для вычисления предельной погрешности определения площади земельного	$\Delta P = 2 * 0.10 * \sqrt{25} * \sqrt{((1 + 1.01^2)/(2 * 1.01))} = 1.00$

	участка с подставленными значениями (ΔP), м ²	
4.	Площадь земельного участка согласно сведениям Единого государственного реестра недвижимости ($P_{\text{кад}}$), м ²	24
5.	Оценка расхождения P и $P_{\text{кад}}$ ($P - P_{\text{кад}}$), м ²	1
6.	Предельные минимальный и максимальный размеры земельного участка ($P_{\text{мин}}$ и $P_{\text{макс}}$), м ²	24
7.	Кадастровый номер или иной государственный учетный номер (инвентарный) объекта недвижимости, расположенного на земельном участке	–
8.	Вид (виды) разрешенного использования	–
8.1	Дополнительные сведения об использовании земельного участка	–
9.	Сведения о земельных участках (землях общего пользования, территории общего пользования), посредством которых обеспечивается доступ	–
10.	Иные сведения	–
4. Пояснения к сведениям об уточняемом земельном участке с кадастровым номером: <u>32:28:0015728:424</u>		
1.	–	

Сведения об уточняемых земельных участках, необходимые для исправления реестровых ошибок в сведениях о местоположении их границ

1. Сведения о характерных точках границ уточняемого земельного участка с кадастровым номером 32:28:0015728:426

Система координат МСК-32, зона 2

Зона № 2

Обозначение характерных точек границ	Координаты, м				Метод определения координат	Формулы, примененные для расчета средней квадратической погрешности определения координат характерных точек границ (Mt), с подставленными в такие формулы значениями и итоговые (вычисленные) значения Mt, м	Описание закрепления точки
	содержатся в Едином государственном реестре недвижимости		определены в ходе выполнения комплексных кадастровых работ				
	X	Y	X	Y			
1	2	3	4	5	6	7	8
н304У	–	–	49530 2.53	21689 34.84	Метод спутниковых геодезических измерений (определений)	$Mt = \sqrt{(0.07^2 + 0.07^2)} = 0.10$	–
н307У	–	–	49530 5.48	21689 37.53	Метод спутниковых геодезических измерений (определений)	$Mt = \sqrt{(0.07^2 + 0.07^2)} = 0.10$	–
н308У	–	–	49530 1.23	21689 42.00	Метод спутниковых геодезических измерений (определений)	$Mt = \sqrt{(0.07^2 + 0.07^2)} = 0.10$	–
н309У	–	–	49529 8.40	21689 39.39	Метод спутниковых геодезических измерений (определений)	$Mt = \sqrt{(0.07^2 + 0.07^2)} = 0.10$	–
н305У	–	–	49529 8.23	21689 39.23	Метод спутниковых геодезических измерений (определений)	$Mt = \sqrt{(0.07^2 + 0.07^2)} = 0.10$	–

					измерений (определений)		
н304У	–	–	49530 2.53	21689 34.84	Метод спутниковых геодезических измерений (определений)	$Mt=\sqrt{(0.07^2+0.07^2)}=$ 0.10	–

2. Сведения о частях границ уточняемого земельного участка с кадастровым номером 32:28:0015728:426

Обозначение части границ		Горизонтальное проложение (S), м	Описание прохождения части границ	Сведения о согласовании местоположения границ (согласовано/спорное)
от т.	до т.			
1	2	3	4	5
н304У	н307У	3.99	–	–
н307У	н308У	6.17	–	–
н308У	н309У	3.85	–	–
н309У	н305У	0.23	–	–
н305У	н304У	6.15	–	–

3. Сведения о характеристиках уточняемого земельного участка с кадастровым номером 32:28:0015728:426

№ п/п	Наименование характеристики	Значение характеристики
1	2	3
1.	Адрес земельного участка	–
1.1	Сведения о местоположении земельного участка (при отсутствии адреса) в структурированном в соответствии с федеральной информационной адресной системой виде	Российская Федерация, Брянская обл.
1.2	Дополнительные сведения о местоположении земельного участка	городской округ Брянск, г. Брянск, территория ГО Бежичи-2, гараж 120
2.	Площадь земельного участка ± величина предельной погрешности определения (вычисления) площади ($P \pm \Delta P$), м ²	25 кв.м ± 1.00 кв.м
3.	Формула, примененная для вычисления предельной погрешности определения площади земельного	$\Delta P = 2 * 0.10 * \sqrt{25} * \sqrt{((1 + 1.01^2)/(2 * 1.01))} = 1.00$

	участка с подставленными значениями (ΔP), м ²	
4.	Площадь земельного участка согласно сведениям Единого государственного реестра недвижимости ($P_{\text{кад}}$), м ²	24
5.	Оценка расхождения P и $P_{\text{кад}}$ ($P - P_{\text{кад}}$), м ²	1
6.	Предельные минимальный и максимальный размеры земельного участка ($P_{\text{мин}}$ и $P_{\text{макс}}$), м ²	24
7.	Кадастровый номер или иной государственный учетный номер (инвентарный) объекта недвижимости, расположенного на земельном участке	–
8.	Вид (виды) разрешенного использования	–
8.1	Дополнительные сведения об использовании земельного участка	–
9.	Сведения о земельных участках (землях общего пользования, территории общего пользования), посредством которых обеспечивается доступ	–
10.	Иные сведения	–
4. Пояснения к сведениям об уточняемом земельном участке с кадастровым номером: <u>32:28:0015728:426</u>		
1.	–	

Сведения об уточняемых земельных участках, необходимые для исправления реестровых ошибок в сведениях о местоположении их границ

1. Сведения о характерных точках границ уточняемого земельного участка с кадастровым номером 32:28:0015728:427

Система координат МСК-32, зона 2

Зона № 2

Обозначение характерных точек границ	Координаты, м				Метод определения координат	Формулы, примененные для расчета средней квадратической погрешности определения координат характерных точек границ (Mt), с подставленными в такие формулы значениями и итоговые (вычисленные) значения Mt, м	Описание закрепления точки
	содержатся в Едином государственном реестре недвижимости		определены в ходе выполнения комплексных кадастровых работ				
	X	Y	X	Y			
1	2	3	4	5	6	7	8
н307У	–	–	49530 5.48	21689 37.53	Метод спутниковых геодезических измерений (определений)	$Mt = \sqrt{(0.07^2 + 0.07^2)} = 0.10$	–
н310У	–	–	49530 8.56	21689 40.29	Метод спутниковых геодезических измерений (определений)	$Mt = \sqrt{(0.07^2 + 0.07^2)} = 0.10$	–
н311У	–	–	49530 4.21	21689 44.75	Метод спутниковых геодезических измерений (определений)	$Mt = \sqrt{(0.07^2 + 0.07^2)} = 0.10$	–
н312У	–	–	49530 1.41	21689 42.16	Метод спутниковых геодезических измерений (определений)	$Mt = \sqrt{(0.07^2 + 0.07^2)} = 0.10$	–
н308У	–	–	49530 1.23	21689 42.00	Метод спутниковых геодезических измерений (определений)	$Mt = \sqrt{(0.07^2 + 0.07^2)} = 0.10$	–

					измерений (определений)		
н307У	–	–	49530 5.48	21689 37.53	Метод спутниковых геодезических измерений (определений)	$Mt = \sqrt{(0.07^2 + 0.07^2)} = 0.10$	–

2. Сведения о частях границ уточняемого земельного участка с кадастровым номером 32:28:0015728:427

Обозначение части границ		Горизонтальное проложение (S), м	Описание прохождения части границ	Сведения о согласовании местоположения границ (согласовано/спорное)
от т.	до т.			
1	2	3	4	5
н307У	н310У	4.14	–	–
н310У	н311У	6.23	–	–
н311У	н312У	3.81	–	–
н312У	н308У	0.24	–	–
н308У	н307У	6.17	–	–

3. Сведения о характеристиках уточняемого земельного участка с кадастровым номером 32:28:0015728:427

№ п/п	Наименование характеристики	Значение характеристики
1	2	3
1.	Адрес земельного участка	–
1.1	Сведения о местоположении земельного участка (при отсутствии адреса) в структурированном в соответствии с федеральной информационной адресной системой виде	Российская Федерация, Брянская обл.
1.2	Дополнительные сведения о местоположении земельного участка	городской округ Брянск, г. Брянск, территория ГО Бежичи-2, гараж 121
2.	Площадь земельного участка ± величина предельной погрешности определения (вычисления) площади ($P \pm \Delta P$), м ²	25 кв.м ± 1.01 кв.м
3.	Формула, примененная для вычисления предельной погрешности определения площади земельного	$\Delta P = 2 * 0.10 * \sqrt{25} * \sqrt{((1 + 1.02^2)/(2 * 1.02))} = 1.01$

	участка с подставленными значениями (ΔP), м ²	
4.	Площадь земельного участка согласно сведениям Единого государственного реестра недвижимости ($P_{\text{кад}}$), м ²	24
5.	Оценка расхождения P и $P_{\text{кад}}$ ($P - P_{\text{кад}}$), м ²	1
6.	Предельные минимальный и максимальный размеры земельного участка ($P_{\text{мин}}$ и $P_{\text{макс}}$), м ²	24
7.	Кадастровый номер или иной государственный учетный номер (инвентарный) объекта недвижимости, расположенного на земельном участке	–
8.	Вид (виды) разрешенного использования	–
8.1	Дополнительные сведения об использовании земельного участка	–
9.	Сведения о земельных участках (землях общего пользования, территории общего пользования), посредством которых обеспечивается доступ	–
10.	Иные сведения	–
4. Пояснения к сведениям об уточняемом земельном участке с кадастровым номером: <u>32:28:0015728:427</u>		
1.	–	

Сведения об уточняемых земельных участках, необходимые для исправления реестровых ошибок в сведениях о местоположении их границ

1. Сведения о характерных точках границ уточняемого земельного участка с кадастровым номером 32:28:0015728:29

Система координат МСК-32, зона 2

Зона № 2

Обозначение характерных точек границ	Координаты, м				Метод определения координат	Формулы, примененные для расчета средней квадратической погрешности определения координат характерных точек границ (Mt), с подставленными в такие формулы значениями и итоговые (вычисленные) значения Mt, м	Описание закрепления точки
	содержатся в Едином государственном реестре недвижимости		определены в ходе выполнения комплексных кадастровых работ				
	X	Y	X	Y			
1	2	3	4	5	6	7	8
н313У	–	–	49531 1.39	21689 42.80	Метод спутниковых геодезических измерений (определений)	$Mt = \sqrt{(0.07^2 + 0.07^2)} = 0.10$	–
н317У	–	–	49531 4.50	21689 45.56	Метод спутниковых геодезических измерений (определений)	$Mt = \sqrt{(0.07^2 + 0.07^2)} = 0.10$	–
н318У	–	–	49531 0.34	21689 50.09	Метод спутниковых геодезических измерений (определений)	$Mt = \sqrt{(0.07^2 + 0.07^2)} = 0.10$	–
н314У	–	–	49530 7.26	21689 47.28	Метод спутниковых геодезических измерений (определений)	$Mt = \sqrt{(0.07^2 + 0.07^2)} = 0.10$	–
н313У	–	–	49531 1.39	21689 42.80	Метод спутниковых геодезических измерений (определений)	$Mt = \sqrt{(0.07^2 + 0.07^2)} = 0.10$	–

					измерений (определений)		
--	--	--	--	--	----------------------------	--	--

2. Сведения о частях границ уточняемого земельного участка с кадастровым номером 32:28:0015728:29

Обозначение части границ		Горизонтальное проложение (S), м	Описание прохождения части границ	Сведения о согласовании местоположения границ (согласовано/спорное)
от т.	до т.			
1	2	3	4	5
н313У	н317У	4.16	–	–
н317У	н318У	6.15	–	–
н318У	н314У	4.17	–	–
н314У	н313У	6.09	–	–

3. Сведения о характеристиках уточняемого земельного участка с кадастровым номером 32:28:0015728:29

№ п/п	Наименование характеристики	Значение характеристики
1	2	3
1.	Адрес земельного участка	–
1.1	Сведения о местоположении земельного участка (при отсутствии адреса) в структурированном в соответствии с федеральной информационной адресной системой виде	Российская Федерация, Брянская обл.
1.2	Дополнительные сведения о местоположении земельного участка	городской округ Брянск, г. Брянск, территория ГО Бежичи-2, гараж 123
2.	Площадь земельного участка ± величина предельной погрешности определения (вычисления) площади (P ± ΔP), м ²	25 кв.м ± 1.01 кв.м
3.	Формула, примененная для вычисления предельной погрешности определения площади земельного участка с подставленными значениями (ΔP), м ²	$\Delta P = 2 * 0.10 * \sqrt{25} * \sqrt{((1 + 1.01^2)/(2 * 1.01))} = 1.01$
4.	Площадь земельного участка согласно сведениям Единого государственного реестра недвижимости (P _{кад}), м ²	25
5.	Оценка расхождения P и P _{кад} (P - P _{кад}), м ²	0

6.	Предельные минимальный и максимальный размеры земельного участка ($P_{\text{мин}}$ и $P_{\text{макс}}$), M^2	24
7.	Кадастровый номер или иной государственный учетный номер (инвентарный) объекта недвижимости, расположенного на земельном участке	–
8.	Вид (виды) разрешенного использования	–
8.1	Дополнительные сведения об использовании земельного участка	–
9.	Сведения о земельных участках (землях общего пользования, территории общего пользования), посредством которых обеспечивается доступ	–
10.	Иные сведения	–
4. Пояснения к сведениям об уточняемом земельном участке с кадастровым номером: <u>32:28:0015728:29</u>		
1.	–	

Сведения об уточняемых земельных участках, необходимые для исправления реестровых ошибок в сведениях о местоположении их границ

1. Сведения о характерных точках границ уточняемого земельного участка с кадастровым номером 32:28:0015728:429

Система координат МСК-32, зона 2

Зона № 2

Обозначение характерных точек границ	Координаты, м				Метод определения координат	Формулы, примененные для расчета средней квадратической погрешности определения координат характерных точек границ (Mt), с подставленными в такие формулы значениями и итоговые (вычисленные) значения Mt, м	Описание закрепления точки
	содержатся в Едином государственном реестре недвижимости		определены в ходе выполнения комплексных кадастровых работ				
	X	Y	X	Y			
1	2	3	4	5	6	7	8
н317У	–	–	49531 4.50	21689 45.56	Метод спутниковых геодезических измерений (определений)	$Mt = \sqrt{(0.07^2 + 0.07^2)} = 0.10$	–
н319У	–	–	49531 7.49	21689 48.26	Метод спутниковых геодезических измерений (определений)	$Mt = \sqrt{(0.07^2 + 0.07^2)} = 0.10$	–
н320У	–	–	49531 3.30	21689 52.69	Метод спутниковых геодезических измерений (определений)	$Mt = \sqrt{(0.07^2 + 0.07^2)} = 0.10$	–
н318У	–	–	49531 0.34	21689 50.09	Метод спутниковых геодезических измерений (определений)	$Mt = \sqrt{(0.07^2 + 0.07^2)} = 0.10$	–
н317У	–	–	49531 4.50	21689 45.56	Метод спутниковых геодезических измерений (определений)	$Mt = \sqrt{(0.07^2 + 0.07^2)} = 0.10$	–

					измерений (определений)		
--	--	--	--	--	----------------------------	--	--

2. Сведения о частях границ уточняемого земельного участка с кадастровым номером 32:28:0015728:429

Обозначение части границ		Горизонтальное проложение (S), м	Описание прохождения части границ	Сведения о согласовании местоположения границ (согласовано/спорное)
от т.	до т.			
1	2	3	4	5
н317У	н319У	4.03	–	–
н319У	н320У	6.10	–	–
н320У	н318У	3.94	–	–
н318У	н317У	6.15	–	–

3. Сведения о характеристиках уточняемого земельного участка с кадастровым номером 32:28:0015728:429

№ п/п	Наименование характеристики	Значение характеристики
1	2	3
1.	Адрес земельного участка	–
1.1	Сведения о местоположении земельного участка (при отсутствии адреса) в структурированном в соответствии с федеральной информационной адресной системой виде	Российская Федерация, Брянская обл.
1.2	Дополнительные сведения о местоположении земельного участка	городской округ Брянск, г. Брянск, территория ГО Бежичи-2, гараж 124
2.	Площадь земельного участка ± величина предельной погрешности определения (вычисления) площади (P ± ΔP), м ²	24 кв.м ± 0.99 кв.м
3.	Формула, примененная для вычисления предельной погрешности определения площади земельного участка с подставленными значениями (ΔP), м ²	$\Delta P = 2 * 0.10 * \sqrt{24} * \sqrt{((1 + 1.00^2)/(2 * 1.00))} = 0.99$
4.	Площадь земельного участка согласно сведениям Единого государственного реестра недвижимости (P _{кад}), м ²	24
5.	Оценка расхождения P и P _{кад} (P - P _{кад}), м ²	0

6.	Предельные минимальный и максимальный размеры земельного участка ($P_{\text{мин}}$ и $P_{\text{макс}}$), M^2	24
7.	Кадастровый номер или иной государственный учетный номер (инвентарный) объекта недвижимости, расположенного на земельном участке	–
8.	Вид (виды) разрешенного использования	–
8.1	Дополнительные сведения об использовании земельного участка	–
9.	Сведения о земельных участках (землях общего пользования, территории общего пользования), посредством которых обеспечивается доступ	–
10.	Иные сведения	–
4. Пояснения к сведениям об уточняемом земельном участке с кадастровым номером: <u>32:28:0015728:429</u>		
1.	–	

Сведения об уточняемых земельных участках, необходимые для исправления реестровых ошибок в сведениях о местоположении их границ

1. Сведения о характерных точках границ уточняемого земельного участка с кадастровым номером 32:28:0015728:431

Система координат МСК-32, зона 2

Зона № 2

Обозначение характерных точек границ	Координаты, м				Метод определения координат	Формулы, примененные для расчета средней квадратической погрешности определения координат характерных точек границ (Mt), с подставленными в такие формулы значениями и итоговые (вычисленные) значения Mt, м	Описание закрепления точки
	содержатся в Едином государственном реестре недвижимости		определены в ходе выполнения комплексных кадастровых работ				
	X	Y	X	Y			
1	2	3	4	5	6	7	8
н321У	–	–	49532 0.45	21689 50.93	Метод спутниковых геодезических измерений (определений)	$Mt = \sqrt{(0.07^2 + 0.07^2)} = 0.10$	–
н324У	–	–	49532 3.24	21689 53.65	Метод спутниковых геодезических измерений (определений)	$Mt = \sqrt{(0.07^2 + 0.07^2)} = 0.10$	–
н325У	–	–	49531 9.00	21689 58.13	Метод спутниковых геодезических измерений (определений)	$Mt = \sqrt{(0.07^2 + 0.07^2)} = 0.10$	–
н326У	–	–	49531 6.51	21689 55.76	Метод спутниковых геодезических измерений (определений)	$Mt = \sqrt{(0.07^2 + 0.07^2)} = 0.10$	–
н322У	–	–	49531 6.16	21689 55.42	Метод спутниковых геодезических измерений (определений)	$Mt = \sqrt{(0.07^2 + 0.07^2)} = 0.10$	–

					измерений (определений)		
н321У	–	–	49532 0.45	21689 50.93	Метод спутниковых геодезических измерений (определений)	$Mt = \sqrt{(0.07^2 + 0.07^2)} = 0.10$	–

2. Сведения о частях границ уточняемого земельного участка с кадастровым номером 32:28:0015728:431

Обозначение части границ		Горизонтальное проложение (S), м	Описание прохождения части границ	Сведения о согласовании местоположения границ (согласовано/спорное)
от т.	до т.			
1	2	3	4	5
н321У	н324У	3.90	–	–
н324У	н325У	6.17	–	–
н325У	н326У	3.44	–	–
н326У	н322У	0.49	–	–
н322У	н321У	6.21	–	–

3. Сведения о характеристиках уточняемого земельного участка с кадастровым номером 32:28:0015728:431

№ п/п	Наименование характеристики	Значение характеристики
1	2	3
1.	Адрес земельного участка	–
1.1	Сведения о местоположении земельного участка (при отсутствии адреса) в структурированном в соответствии с федеральной информационной адресной системой виде	Российская Федерация, Брянская обл.
1.2	Дополнительные сведения о местоположении земельного участка	городской округ Брянск, г. Брянск, территория ГО Бежичи-2, гараж 126
2.	Площадь земельного участка ± величина предельной погрешности определения (вычисления) площади ($P \pm \Delta P$), м ²	24 кв.м ± 0.98 кв.м
3.	Формула, примененная для вычисления предельной погрешности определения площади земельного	$\Delta P = 2 * 0.10 * \sqrt{24} * \sqrt{((1 + 1.02^2)/(2 * 1.02))} = 0.98$

	участка с подставленными значениями (ΔP), м ²	
4.	Площадь земельного участка согласно сведениям Единого государственного реестра недвижимости ($P_{\text{кад}}$), м ²	24
5.	Оценка расхождения P и $P_{\text{кад}}$ ($P - P_{\text{кад}}$), м ²	0
6.	Предельные минимальный и максимальный размеры земельного участка ($P_{\text{мин}}$ и $P_{\text{макс}}$), м ²	24
7.	Кадастровый номер или иной государственный учетный номер (инвентарный) объекта недвижимости, расположенного на земельном участке	–
8.	Вид (виды) разрешенного использования	–
8.1	Дополнительные сведения об использовании земельного участка	–
9.	Сведения о земельных участках (землях общего пользования, территории общего пользования), посредством которых обеспечивается доступ	–
10.	Иные сведения	–
4. Пояснения к сведениям об уточняемом земельном участке с кадастровым номером: <u>32:28:0015728:431</u>		
1.	–	

Сведения об уточняемых земельных участках, необходимые для исправления реестровых ошибок в сведениях о местоположении их границ

1. Сведения о характерных точках границ уточняемого земельного участка с кадастровым номером 32:28:0015728:432

Система координат МСК-32, зона 2

Зона № 2

Обозначение характерных точек границ	Координаты, м				Метод определения координат	Формулы, примененные для расчета средней квадратической погрешности определения координат характерных точек границ (Mt), с подставленными в такие формулы значениями и итоговые (вычисленные) значения Mt, м	Описание закрепления точки
	содержатся в Едином государственном реестре недвижимости		определены в ходе выполнения комплексных кадастровых работ				
	X	Y	X	Y			
1	2	3	4	5	6	7	8
н324У	–	–	49532 3.24	21689 53.65	Метод спутниковых геодезических измерений (определений)	$Mt = \sqrt{(0.07^2 + 0.07^2)} = 0.10$	–
н327У	–	–	49532 5.91	21689 56.03	Метод спутниковых геодезических измерений (определений)	$Mt = \sqrt{(0.07^2 + 0.07^2)} = 0.10$	–
н328У	–	–	49532 1.68	21689 60.68	Метод спутниковых геодезических измерений (определений)	$Mt = \sqrt{(0.07^2 + 0.07^2)} = 0.10$	–
н329У	–	–	49531 9.20	21689 58.32	Метод спутниковых геодезических измерений (определений)	$Mt = \sqrt{(0.07^2 + 0.07^2)} = 0.10$	–
н325У	–	–	49531 9.00	21689 58.13	Метод спутниковых геодезических измерений (определений)	$Mt = \sqrt{(0.07^2 + 0.07^2)} = 0.10$	–

					измерений (определений)		
н324У	–	–	49532 3.24	21689 53.65	Метод спутниковых геодезических измерений (определений)	$Mt = \sqrt{(0.07^2 + 0.07^2)} = 0.10$	–

2. Сведения о частях границ уточняемого земельного участка с кадастровым номером 32:28:0015728:432

Обозначение части границ		Горизонтальное проложение (S), м	Описание прохождения части границ	Сведения о согласовании местоположения границ (согласовано/спорное)
от т.	до т.			
1	2	3	4	5
н324У	н327У	3.58	–	–
н327У	н328У	6.29	–	–
н328У	н329У	3.42	–	–
н329У	н325У	0.28	–	–
н325У	н324У	6.17	–	–

3. Сведения о характеристиках уточняемого земельного участка с кадастровым номером 32:28:0015728:432

№ п/п	Наименование характеристики	Значение характеристики
1	2	3
1.	Адрес земельного участка	–
1.1	Сведения о местоположении земельного участка (при отсутствии адреса) в структурированном в соответствии с федеральной информационной адресной системой виде	Российская Федерация, Брянская обл.
1.2	Дополнительные сведения о местоположении земельного участка	городской округ Брянск, г. Брянск, территория ГО Бежичи-2, гараж 127
2.	Площадь земельного участка ± величина предельной погрешности определения (вычисления) площади ($P \pm \Delta P$), м ²	23 кв.м ± 0.95 кв.м
3.	Формула, примененная для вычисления предельной погрешности определения площади земельного	$\Delta P = 2 * 0.10 * \sqrt{23} * \sqrt{((1 + 1.02^2)/(2 * 1.02))} = 0.95$

	участка с подставленными значениями (ΔP), м ²	
4.	Площадь земельного участка согласно сведениям Единого государственного реестра недвижимости ($P_{\text{кад}}$), м ²	23
5.	Оценка расхождения P и $P_{\text{кад}}$ ($P - P_{\text{кад}}$), м ²	0
6.	Предельные минимальный и максимальный размеры земельного участка ($P_{\text{мин}}$ и $P_{\text{макс}}$), м ²	23
7.	Кадастровый номер или иной государственный учетный номер (инвентарный) объекта недвижимости, расположенного на земельном участке	–
8.	Вид (виды) разрешенного использования	–
8.1	Дополнительные сведения об использовании земельного участка	–
9.	Сведения о земельных участках (землях общего пользования, территории общего пользования), посредством которых обеспечивается доступ	–
10.	Иные сведения	–
4. Пояснения к сведениям об уточняемом земельном участке с кадастровым номером: <u>32:28:0015728:432</u>		
1.	–	

Сведения об уточняемых земельных участках, необходимые для исправления реестровых ошибок в сведениях о местоположении их границ

1. Сведения о характерных точках границ уточняемого земельного участка с кадастровым номером 32:28:0015728:433

Система координат МСК-32, зона 2

Зона № 2

Обозначение характерных точек границ	Координаты, м				Метод определения координат	Формулы, примененные для расчета средней квадратической погрешности определения координат характерных точек границ (Mt), с подставленными в такие формулы значениями и итоговые (вычисленные) значения Mt, м	Описание закрепления точки
	содержатся в Едином государственном реестре недвижимости		определены в ходе выполнения комплексных кадастровых работ				
	X	Y	X	Y			
1	2	3	4	5	6	7	8
н327У	–	–	49532 5.91	21689 56.03	Метод спутниковых геодезических измерений (определений)	$Mt = \sqrt{(0.07^2 + 0.07^2)} = 0.10$	–
н330У	–	–	49532 8.90	21689 58.77	Метод спутниковых геодезических измерений (определений)	$Mt = \sqrt{(0.07^2 + 0.07^2)} = 0.10$	–
н331У	–	–	49532 4.73	21689 63.51	Метод спутниковых геодезических измерений (определений)	$Mt = \sqrt{(0.07^2 + 0.07^2)} = 0.10$	–
н332У	–	–	49532 1.89	21689 60.88	Метод спутниковых геодезических измерений (определений)	$Mt = \sqrt{(0.07^2 + 0.07^2)} = 0.10$	–
н328У	–	–	49532 1.68	21689 60.68	Метод спутниковых геодезических измерений (определений)	$Mt = \sqrt{(0.07^2 + 0.07^2)} = 0.10$	–

					измерений (определений)		
н327У	–	–	49532 5.91	21689 56.03	Метод спутниковых геодезических измерений (определений)	$Mt = \sqrt{(0.07^2 + 0.07^2)} = 0.10$	–

2. Сведения о частях границ уточняемого земельного участка с кадастровым номером 32:28:0015728:433

Обозначение части границ		Горизонтальное проложение (S), м	Описание прохождения части границ	Сведения о согласовании местоположения границ (согласовано/спорное)
от т.	до т.			
1	2	3	4	5
н327У	н330У	4.06	–	–
н330У	н331У	6.31	–	–
н331У	н332У	3.87	–	–
н332У	н328У	0.29	–	–
н328У	н327У	6.29	–	–

3. Сведения о характеристиках уточняемого земельного участка с кадастровым номером 32:28:0015728:433

№ п/п	Наименование характеристики	Значение характеристики
1	2	3
1.	Адрес земельного участка	–
1.1	Сведения о местоположении земельного участка (при отсутствии адреса) в структурированном в соответствии с федеральной информационной адресной системой виде	Российская Федерация, Брянская обл.
1.2	Дополнительные сведения о местоположении земельного участка	городской округ Брянск, г. Брянск, территория ГО Бежичи-2, гараж 128
2.	Площадь земельного участка ± величина предельной погрешности определения (вычисления) площади ($P \pm \Delta P$), м ²	26 кв.м ± 1.02 кв.м
3.	Формула, примененная для вычисления предельной погрешности определения площади земельного	$\Delta P = 2 * 0.10 * \sqrt{26} * \sqrt{((1 + 1.04^2)/(2 * 1.04))} = 1.02$

	участка с подставленными значениями (ΔP), м ²	
4.	Площадь земельного участка согласно сведениям Единого государственного реестра недвижимости ($P_{\text{кад}}$), м ²	26
5.	Оценка расхождения P и $P_{\text{кад}}$ ($P - P_{\text{кад}}$), м ²	0
6.	Предельные минимальный и максимальный размеры земельного участка ($P_{\text{мин}}$ и $P_{\text{макс}}$), м ²	24
7.	Кадастровый номер или иной государственный учетный номер (инвентарный) объекта недвижимости, расположенного на земельном участке	–
8.	Вид (виды) разрешенного использования	–
8.1	Дополнительные сведения об использовании земельного участка	–
9.	Сведения о земельных участках (землях общего пользования, территории общего пользования), посредством которых обеспечивается доступ	–
10.	Иные сведения	–
4. Пояснения к сведениям об уточняемом земельном участке с кадастровым номером: <u>32:28:0015728:433</u>		
1.	–	

Сведения об уточняемых земельных участках, необходимые для исправления реестровых ошибок в сведениях о местоположении их границ

1. Сведения о характерных точках границ уточняемого земельного участка с кадастровым номером 32:28:0015728:436

Система координат МСК-32, зона 2

Зона № 2

Обозначение характерных точек границ	Координаты, м				Метод определения координат	Формулы, примененные для расчета средней квадратической погрешности определения координат характерных точек границ (Mt), с подставленными в такие формулы значениями и итоговые (вычисленные) значения Mt, м	Описание закрепления точки
	содержатся в Едином государственном реестре недвижимости		определены в ходе выполнения комплексных кадастровых работ				
	X	Y	X	Y			
1	2	3	4	5	6	7	8
н333У	–	–	49533 1.98	21689 61.75	Метод спутниковых геодезических измерений (определений)	$Mt = \sqrt{(0.07^2 + 0.07^2)} = 0.10$	–
н335У	–	–	49533 4.86	21689 64.36	Метод спутниковых геодезических измерений (определений)	$Mt = \sqrt{(0.07^2 + 0.07^2)} = 0.10$	–
н336У	–	–	49533 0.88	21689 68.99	Метод спутниковых геодезических измерений (определений)	$Mt = \sqrt{(0.07^2 + 0.07^2)} = 0.10$	–
н337У	–	–	49533 0.77	21689 68.89	Метод спутниковых геодезических измерений (определений)	$Mt = \sqrt{(0.07^2 + 0.07^2)} = 0.10$	–
н334У	–	–	49532 7.91	21689 66.34	Метод спутниковых геодезических измерений (определений)	$Mt = \sqrt{(0.07^2 + 0.07^2)} = 0.10$	–

					измерений (определений)		
н333У	–	–	49533 1.98	21689 61.75	Метод спутниковых геодезических измерений (определений)	$Mt=\sqrt{(0.07^2+0.07^2)}=$ 0.10	–

2. Сведения о частях границ уточняемого земельного участка с кадастровым номером 32:28:0015728:436

Обозначение части границ		Горизонтальное проложение (S), м	Описание прохождения части границ	Сведения о согласовании местоположения границ (согласовано/спорное)
от т.	до т.			
1	2	3	4	5
н333У	н335У	3.89	–	–
н335У	н336У	6.11	–	–
н336У	н337У	0.15	–	–
н337У	н334У	3.83	–	–
н334У	н333У	6.13	–	–

3. Сведения о характеристиках уточняемого земельного участка с кадастровым номером 32:28:0015728:436

№ п/п	Наименование характеристики	Значение характеристики
1	2	3
1.	Адрес земельного участка	–
1.1	Сведения о местоположении земельного участка (при отсутствии адреса) в структурированном в соответствии с федеральной информационной адресной системой виде	Российская Федерация, Брянская обл.
1.2	Дополнительные сведения о местоположении земельного участка	городской округ Брянск, г. Брянск, территория ГО Бежичи-2, гараж 130
2.	Площадь земельного участка ± величина предельной погрешности определения (вычисления) площади ($P \pm \Delta P$), м ²	24 кв.м ± 0.98 кв.м
3.	Формула, примененная для вычисления предельной погрешности определения площади земельного	$\Delta P = 2 * 0.10 * \sqrt{24} * \sqrt{((1 + 1.04^2)/(2 * 1.04))} = 0.98$

	участка с подставленными значениями (ΔP), м ²	
4.	Площадь земельного участка согласно сведениям Единого государственного реестра недвижимости ($P_{\text{кад}}$), м ²	24
5.	Оценка расхождения P и $P_{\text{кад}}$ ($P - P_{\text{кад}}$), м ²	0
6.	Предельные минимальный и максимальный размеры земельного участка ($P_{\text{мин}}$ и $P_{\text{макс}}$), м ²	24
7.	Кадастровый номер или иной государственный учетный номер (инвентарный) объекта недвижимости, расположенного на земельном участке	–
8.	Вид (виды) разрешенного использования	–
8.1	Дополнительные сведения об использовании земельного участка	–
9.	Сведения о земельных участках (землях общего пользования, территории общего пользования), посредством которых обеспечивается доступ	–
10.	Иные сведения	–
4. Пояснения к сведениям об уточняемом земельном участке с кадастровым номером: <u>32:28:0015728:436</u>		
1.	–	

Сведения об уточняемых земельных участках, необходимые для исправления реестровых ошибок в сведениях о местоположении их границ

1. Сведения о характерных точках границ уточняемого земельного участка с кадастровым номером 32:28:0015728:437

Система координат МСК-32, зона 2

Зона № 2

Обозначение характерных точек границ	Координаты, м				Метод определения координат	Формулы, примененные для расчета средней квадратической погрешности определения координат характерных точек границ (Mt), с подставленными в такие формулы значениями и итоговые (вычисленные) значения Mt, м	Описание закрепления точки
	содержатся в Едином государственном реестре недвижимости		определены в ходе выполнения комплексных кадастровых работ				
	X	Y	X	Y			
1	2	3	4	5	6	7	8
н335У	–	–	49533 4.86	21689 64.36	Метод спутниковых геодезических измерений (определений)	$Mt = \sqrt{(0.07^2 + 0.07^2)} = 0.10$	–
н338У	–	–	49533 7.94	21689 67.15	Метод спутниковых геодезических измерений (определений)	$Mt = \sqrt{(0.07^2 + 0.07^2)} = 0.10$	–
н339У	–	–	49533 3.86	21689 71.61	Метод спутниковых геодезических измерений (определений)	$Mt = \sqrt{(0.07^2 + 0.07^2)} = 0.10$	–
н340У	–	–	49533 3.67	21689 71.44	Метод спутниковых геодезических измерений (определений)	$Mt = \sqrt{(0.07^2 + 0.07^2)} = 0.10$	–
н336У	–	–	49533 0.88	21689 68.99	Метод спутниковых геодезических измерений (определений)	$Mt = \sqrt{(0.07^2 + 0.07^2)} = 0.10$	–

					измерений (определений)		
н335У	–	–	49533 4.86	21689 64.36	Метод спутниковых геодезических измерений (определений)	$Mt = \sqrt{(0.07^2 + 0.07^2)} = 0.10$	–

2. Сведения о частях границ уточняемого земельного участка с кадастровым номером 32:28:0015728:437

Обозначение части границ		Горизонтальное проложение (S), м	Описание прохождения части границ	Сведения о согласовании местоположения границ (согласовано/спорное)
от т.	до т.			
1	2	3	4	5
н335У	н338У	4.16	–	–
н338У	н339У	6.04	–	–
н339У	н340У	0.25	–	–
н340У	н336У	3.71	–	–
н336У	н335У	6.11	–	–

3. Сведения о характеристиках уточняемого земельного участка с кадастровым номером 32:28:0015728:437

№ п/п	Наименование характеристики	Значение характеристики
1	2	3
1.	Адрес земельного участка	–
1.1	Сведения о местоположении земельного участка (при отсутствии адреса) в структурированном в соответствии с федеральной информационной адресной системой виде	Российская Федерация, Брянская обл.
1.2	Дополнительные сведения о местоположении земельного участка	городской округ Брянск, г. Брянск, территория ГО Бежичи-2, гараж 131
2.	Площадь земельного участка ± величина предельной погрешности определения (вычисления) площади ($P \pm \Delta P$), м ²	25 кв.м ± 0.99 кв.м
3.	Формула, примененная для вычисления предельной погрешности определения площади земельного	$\Delta P = 2 * 0.10 * \sqrt{25} * \sqrt{((1 + 1.03^2)/(2 * 1.03))} = 0.99$

	участка с подставленными значениями (ΔP), м ²	
4.	Площадь земельного участка согласно сведениям Единого государственного реестра недвижимости ($P_{\text{кад}}$), м ²	25
5.	Оценка расхождения P и $P_{\text{кад}}$ ($P - P_{\text{кад}}$), м ²	0
6.	Предельные минимальный и максимальный размеры земельного участка ($P_{\text{мин}}$ и $P_{\text{макс}}$), м ²	24
7.	Кадастровый номер или иной государственный учетный номер (инвентарный) объекта недвижимости, расположенного на земельном участке	–
8.	Вид (виды) разрешенного использования	–
8.1	Дополнительные сведения об использовании земельного участка	–
9.	Сведения о земельных участках (землях общего пользования, территории общего пользования), посредством которых обеспечивается доступ	–
10.	Иные сведения	–
4. Пояснения к сведениям об уточняемом земельном участке с кадастровым номером: <u>32:28:0015728:437</u>		
1.	–	

Сведения об уточняемых земельных участках, необходимые для исправления реестровых ошибок в сведениях о местоположении их границ

1. Сведения о характерных точках границ уточняемого земельного участка с кадастровым номером 32:28:0015728:438

Система координат МСК-32, зона 2

Зона № 2

Обозначение характерных точек границ	Координаты, м				Метод определения координат	Формулы, примененные для расчета средней квадратической погрешности определения координат характерных точек границ (Mt), с подставленными в такие формулы значениями и итоговые (вычисленные) значения Mt, м	Описание закрепления точки
	содержатся в Едином государственном реестре недвижимости		определены в ходе выполнения комплексных кадастровых работ				
	X	Y	X	Y			
1	2	3	4	5	6	7	8
н338У	–	–	49533 7.94	21689 67.15	Метод спутниковых геодезических измерений (определений)	$Mt = \sqrt{(0.07^2 + 0.07^2)} = 0.10$	–
н341У	–	–	49534 1.02	21689 69.92	Метод спутниковых геодезических измерений (определений)	$Mt = \sqrt{(0.07^2 + 0.07^2)} = 0.10$	–
н342У	–	–	49533 6.95	21689 74.48	Метод спутниковых геодезических измерений (определений)	$Mt = \sqrt{(0.07^2 + 0.07^2)} = 0.10$	–
н343У	–	–	49533 6.76	21689 74.30	Метод спутниковых геодезических измерений (определений)	$Mt = \sqrt{(0.07^2 + 0.07^2)} = 0.10$	–
н339У	–	–	49533 3.86	21689 71.61	Метод спутниковых геодезических измерений (определений)	$Mt = \sqrt{(0.07^2 + 0.07^2)} = 0.10$	–

					измерений (определений)		
н338У	–	–	49533 7.94	21689 67.15	Метод спутниковых геодезических измерений (определений)	$Mt=\sqrt{(0.07^2+0.07^2)}=$ 0.10	–

2. Сведения о частях границ уточняемого земельного участка с кадастровым номером 32:28:0015728:438

Обозначение части границ		Горизонтальное проложение (S), м	Описание прохождения части границ	Сведения о согласовании местоположения границ (согласовано/спорное)
от т.	до т.			
1	2	3	4	5
н338У	н341У	4.14	–	–
н341У	н342У	6.11	–	–
н342У	н343У	0.26	–	–
н343У	н339У	3.96	–	–
н339У	н338У	6.04	–	–

3. Сведения о характеристиках уточняемого земельного участка с кадастровым номером 32:28:0015728:438

№ п/п	Наименование характеристики	Значение характеристики
1	2	3
1.	Адрес земельного участка	–
1.1	Сведения о местоположении земельного участка (при отсутствии адреса) в структурированном в соответствии с федеральной информационной адресной системой виде	Российская Федерация, Брянская обл.
1.2	Дополнительные сведения о местоположении земельного участка	городской округ Брянск, г. Брянск, территория ГО Бежичи-2, гараж 132
2.	Площадь земельного участка ± величина предельной погрешности определения (вычисления) площади (P ± ΔP), м ²	25 кв.м ± 1.01 кв.м
3.	Формула, примененная для вычисления предельной погрешности определения площади земельного	$\Delta P = 2 * 0.10 * \sqrt{25} * \sqrt{((1 + 1.02^2)/(2 * 1.02))} = 1.01$

	участка с подставленными значениями (ΔP), м ²	
4.	Площадь земельного участка согласно сведениям Единого государственного реестра недвижимости ($P_{\text{кад}}$), м ²	25
5.	Оценка расхождения P и $P_{\text{кад}}$ ($P - P_{\text{кад}}$), м ²	0
6.	Предельные минимальный и максимальный размеры земельного участка ($P_{\text{мин}}$ и $P_{\text{макс}}$), м ²	24
7.	Кадастровый номер или иной государственный учетный номер (инвентарный) объекта недвижимости, расположенного на земельном участке	–
8.	Вид (виды) разрешенного использования	–
8.1	Дополнительные сведения об использовании земельного участка	–
9.	Сведения о земельных участках (землях общего пользования, территории общего пользования), посредством которых обеспечивается доступ	–
10.	Иные сведения	–
4. Пояснения к сведениям об уточняемом земельном участке с кадастровым номером: <u>32:28:0015728:438</u>		
1.	–	

Сведения об уточняемых земельных участках, необходимые для исправления реестровых ошибок в сведениях о местоположении их границ

1. Сведения о характерных точках границ уточняемого земельного участка с кадастровым номером 32:28:0015728:37

Система координат МСК-32, зона 2

Зона № 2

Обозначение характерных точек границ	Координаты, м				Метод определения координат	Формулы, примененные для расчета средней квадратической погрешности определения координат характерных точек границ (Mt), с подставленными в такие формулы значениями и итоговые (вычисленные) значения Mt, м	Описание закрепления точки
	содержатся в Едином государственном реестре недвижимости		определены в ходе выполнения комплексных кадастровых работ				
	X	Y	X	Y			
1	2	3	4	5	6	7	8
н346У	–	–	49534 6.94	21689 75.36	Метод спутниковых геодезических измерений (определений)	$Mt = \sqrt{(0.07^2 + 0.07^2)} = 0.10$	–
н349У	–	–	49535 0.09	21689 78.33	Метод спутниковых геодезических измерений (определений)	$Mt = \sqrt{(0.07^2 + 0.07^2)} = 0.10$	–
н350У	–	–	49534 5.95	21689 82.73	Метод спутниковых геодезических измерений (определений)	$Mt = \sqrt{(0.07^2 + 0.07^2)} = 0.10$	–
н351У	–	–	49534 5.55	21689 82.37	Метод спутниковых геодезических измерений (определений)	$Mt = \sqrt{(0.07^2 + 0.07^2)} = 0.10$	–
н347У	–	–	49534 2.70	21689 79.77	Метод спутниковых геодезических измерений (определений)	$Mt = \sqrt{(0.07^2 + 0.07^2)} = 0.10$	–

					измерений (определений)		
н346У	–	–	49534 6.94	21689 75.36	Метод спутниковых геодезических измерений (определений)	$Mt = \sqrt{(0.07^2 + 0.07^2)} = 0.10$	–

2. Сведения о частях границ уточняемого земельного участка с кадастровым номером 32:28:0015728:37

Обозначение части границ		Горизонтальное проложение (S), м	Описание прохождения части границ	Сведения о согласовании местоположения границ (согласовано/спорное)
от т.	до т.			
1	2	3	4	5
н346У	н349У	4.33	–	–
н349У	н350У	6.04	–	–
н350У	н351У	0.54	–	–
н351У	н347У	3.86	–	–
н347У	н346У	6.12	–	–

3. Сведения о характеристиках уточняемого земельного участка с кадастровым номером 32:28:0015728:37

№ п/п	Наименование характеристики	Значение характеристики
1	2	3
1.	Адрес земельного участка	–
1.1	Сведения о местоположении земельного участка (при отсутствии адреса) в структурированном в соответствии с федеральной информационной адресной системой виде	Российская Федерация, Брянская обл.
1.2	Дополнительные сведения о местоположении земельного участка	городской округ Брянск, г. Брянск, территория ГО Бежичи-2, гараж 135
2.	Площадь земельного участка ± величина предельной погрешности определения (вычисления) площади ($P \pm \Delta P$), м ²	27 кв.м ± 1.03 кв.м
3.	Формула, примененная для вычисления предельной погрешности определения площади земельного	$\Delta P = 2 * 0.10 * \sqrt{27} * \sqrt{((1 + 1.00^2)/(2 * 1.00))} = 1.03$

	участка с подставленными значениями (ΔP), м ²	
4.	Площадь земельного участка согласно сведениям Единого государственного реестра недвижимости ($P_{\text{кад}}$), м ²	27
5.	Оценка расхождения P и $P_{\text{кад}}$ ($P - P_{\text{кад}}$), м ²	0
6.	Предельные минимальный и максимальный размеры земельного участка ($P_{\text{мин}}$ и $P_{\text{макс}}$), м ²	24
7.	Кадастровый номер или иной государственный учетный номер (инвентарный) объекта недвижимости, расположенного на земельном участке	–
8.	Вид (виды) разрешенного использования	–
8.1	Дополнительные сведения об использовании земельного участка	–
9.	Сведения о земельных участках (землях общего пользования, территории общего пользования), посредством которых обеспечивается доступ	–
10.	Иные сведения	–
4. Пояснения к сведениям об уточняемом земельном участке с кадастровым номером: <u>32:28:0015728:37</u>		
1.	–	

Сведения об уточняемых земельных участках, необходимые для исправления реестровых ошибок в сведениях о местоположении их границ

1. Сведения о характерных точках границ уточняемого земельного участка с кадастровым номером 32:28:0015728:599

Система координат МСК-32, зона 2

Зона № 2

Обозначение характерных точек границ	Координаты, м				Метод определения координат	Формулы, примененные для расчета средней квадратической погрешности определения координат характерных точек границ (Mt), с подставленными в такие формулы значениями и итоговые (вычисленные) значения Mt, м	Описание закрепления точки
	содержатся в Едином государственном реестре недвижимости		определены в ходе выполнения комплексных кадастровых работ				
	X	Y	X	Y			
1	2	3	4	5	6	7	8
н351У	–	–	49534 5.55	21689 82.37	Метод спутниковых геодезических измерений (определений)	$Mt = \sqrt{(0.07^2 + 0.07^2)} = 0.10$	–
н350У	–	–	49534 5.95	21689 82.73	Метод спутниковых геодезических измерений (определений)	$Mt = \sqrt{(0.07^2 + 0.07^2)} = 0.10$	–
н352У	–	–	49534 8.60	21689 85.36	Метод спутниковых геодезических измерений (определений)	$Mt = \sqrt{(0.07^2 + 0.07^2)} = 0.10$	–
н353У	–	–	49534 4.43	21689 90.03	Метод спутниковых геодезических измерений (определений)	$Mt = \sqrt{(0.07^2 + 0.07^2)} = 0.10$	–
н354У	–	–	49534 1.26	21689 87.05	Метод спутниковых геодезических измерений (определений)	$Mt = \sqrt{(0.07^2 + 0.07^2)} = 0.10$	–

					измерений (определений)		
н351У	–	–	49534 5.55	21689 82.37	Метод спутниковых геодезических измерений (определений)	$Mt = \sqrt{(0.07^2 + 0.07^2)} = 0.10$	–

2. Сведения о частях границ уточняемого земельного участка с кадастровым номером 32:28:0015728:599

Обозначение части границ		Горизонтальное проложение (S), м	Описание прохождения части границ	Сведения о согласовании местоположения границ (согласовано/спорное)
от т.	до т.			
1	2	3	4	5
н351У	н350У	0.54	–	–
н350У	н352У	3.73	–	–
н352У	н353У	6.26	–	–
н353У	н354У	4.35	–	–
н354У	н351У	6.35	–	–

3. Сведения о характеристиках уточняемого земельного участка с кадастровым номером 32:28:0015728:599

№ п/п	Наименование характеристики	Значение характеристики
1	2	3
1.	Адрес земельного участка	–
1.1	Сведения о местоположении земельного участка (при отсутствии адреса) в структурированном в соответствии с федеральной информационной адресной системой виде	Российская Федерация, Брянская обл.
1.2	Дополнительные сведения о местоположении земельного участка	городской округ Брянск, г. Брянск, территория ГО Бежичи-2, гараж 136
2.	Площадь земельного участка ± величина предельной погрешности определения (вычисления) площади ($P \pm \Delta P$), м ²	27 кв.м ± 1.04 кв.м
3.	Формула, примененная для вычисления предельной погрешности определения площади земельного	$\Delta P = 2 * 0.10 * \sqrt{27} * \sqrt{((1 + 1.04^2)/(2 * 1.04))} = 1.04$

	участка с подставленными значениями (ΔP), м ²	
4.	Площадь земельного участка согласно сведениям Единого государственного реестра недвижимости ($P_{\text{кад}}$), м ²	27
5.	Оценка расхождения P и $P_{\text{кад}}$ ($P - P_{\text{кад}}$), м ²	0
6.	Предельные минимальный и максимальный размеры земельного участка ($P_{\text{мин}}$ и $P_{\text{макс}}$), м ²	24
7.	Кадастровый номер или иной государственный учетный номер (инвентарный) объекта недвижимости, расположенного на земельном участке	–
8.	Вид (виды) разрешенного использования	–
8.1	Дополнительные сведения об использовании земельного участка	–
9.	Сведения о земельных участках (землях общего пользования, территории общего пользования), посредством которых обеспечивается доступ	–
10.	Иные сведения	–
4. Пояснения к сведениям об уточняемом земельном участке с кадастровым номером: <u>32:28:0015728:599</u>		
1.	–	

Сведения об уточняемых земельных участках, необходимые для исправления реестровых ошибок в сведениях о местоположении их границ

1. Сведения о характерных точках границ уточняемого земельного участка с кадастровым номером 32:28:0015728:444

Система координат МСК-32, зона 2

Зона № 2

Обозначение характерных точек границ	Координаты, м				Метод определения координат	Формулы, примененные для расчета средней квадратической погрешности определения координат характерных точек границ (Mt), с подставленными в такие формулы значениями и итоговые (вычисленные) значения Mt, м	Описание закрепления точки
	содержатся в Едином государственном реестре недвижимости		определены в ходе выполнения комплексных кадастровых работ				
	X	Y	X	Y			
1	2	3	4	5	6	7	8
н340У	–	–	49533 3.67	21689 71.44	Метод спутниковых геодезических измерений (определений)	$Mt = \sqrt{(0.07^2 + 0.07^2)} = 0.10$	–
н339У	–	–	49533 3.86	21689 71.61	Метод спутниковых геодезических измерений (определений)	$Mt = \sqrt{(0.07^2 + 0.07^2)} = 0.10$	–
н343У	–	–	49533 6.76	21689 74.30	Метод спутниковых геодезических измерений (определений)	$Mt = \sqrt{(0.07^2 + 0.07^2)} = 0.10$	–
н357У	–	–	49533 2.55	21689 78.82	Метод спутниковых геодезических измерений (определений)	$Mt = \sqrt{(0.07^2 + 0.07^2)} = 0.10$	–
н358У	–	–	49532 9.52	21689 75.98	Метод спутниковых геодезических измерений (определений)	$Mt = \sqrt{(0.07^2 + 0.07^2)} = 0.10$	–

					измерений (определений)		
н340У	–	–	49533 3.67	21689 71.44	Метод спутниковых геодезических измерений (определений)	$Mt = \sqrt{(0.07^2 + 0.07^2)} = 0.10$	–

2. Сведения о частях границ уточняемого земельного участка с кадастровым номером 32:28:0015728:444

Обозначение части границ		Горизонтальное проложение (S), м	Описание прохождения части границ	Сведения о согласовании местоположения границ (согласовано/спорное)
от т.	до т.			
1	2	3	4	5
н340У	н339У	0.25	–	–
н339У	н343У	3.96	–	–
н343У	н357У	6.18	–	–
н357У	н358У	4.15	–	–
н358У	н340У	6.15	–	–

3. Сведения о характеристиках уточняемого земельного участка с кадастровым номером 32:28:0015728:444

№ п/п	Наименование характеристики	Значение характеристики
1	2	3
1.	Адрес земельного участка	–
1.1	Сведения о местоположении земельного участка (при отсутствии адреса) в структурированном в соответствии с федеральной информационной адресной системой виде	Российская Федерация, Брянская обл.
1.2	Дополнительные сведения о местоположении земельного участка	городской округ Брянск, г. Брянск, территория ГО Бежичи-2, гараж 140
2.	Площадь земельного участка ± величина предельной погрешности определения (вычисления) площади ($P \pm \Delta P$), м ²	26 кв.м ± 1.02 кв.м
3.	Формула, примененная для вычисления предельной погрешности определения площади земельного	$\Delta P = 2 * 0.10 * \sqrt{26} * \sqrt{((1 + 1.02^2)/(2 * 1.02))} = 1.02$

	участка с подставленными значениями (ΔP), м ²	
4.	Площадь земельного участка согласно сведениям Единого государственного реестра недвижимости ($P_{\text{кад}}$), м ²	26
5.	Оценка расхождения P и $P_{\text{кад}}$ ($P - P_{\text{кад}}$), м ²	0
6.	Предельные минимальный и максимальный размеры земельного участка ($P_{\text{мин}}$ и $P_{\text{макс}}$), м ²	24
7.	Кадастровый номер или иной государственный учетный номер (инвентарный) объекта недвижимости, расположенного на земельном участке	–
8.	Вид (виды) разрешенного использования	–
8.1	Дополнительные сведения об использовании земельного участка	–
9.	Сведения о земельных участках (землях общего пользования, территории общего пользования), посредством которых обеспечивается доступ	–
10.	Иные сведения	–
4. Пояснения к сведениям об уточняемом земельном участке с кадастровым номером: <u>32:28:0015728:444</u>		
1.	–	

Сведения об уточняемых земельных участках, необходимые для исправления реестровых ошибок в сведениях о местоположении их границ

1. Сведения о характерных точках границ уточняемого земельного участка с кадастровым номером 32:28:0015728:445

Система координат МСК-32, зона 2

Зона № 2

Обозначение характерных точек границ	Координаты, м				Метод определения координат	Формулы, примененные для расчета средней квадратической погрешности определения координат характерных точек границ (Mt), с подставленными в такие формулы значениями и итоговые (вычисленные) значения Mt, м	Описание закрепления точки
	содержатся в Едином государственном реестре недвижимости		определены в ходе выполнения комплексных кадастровых работ				
	X	Y	X	Y			
1	2	3	4	5	6	7	8
н337У	–	–	49533 0.77	21689 68.89	Метод спутниковых геодезических измерений (определений)	$Mt = \sqrt{(0.07^2 + 0.07^2)} = 0.10$	–
н336У	–	–	49533 0.88	21689 68.99	Метод спутниковых геодезических измерений (определений)	$Mt = \sqrt{(0.07^2 + 0.07^2)} = 0.10$	–
н340У	–	–	49533 3.67	21689 71.44	Метод спутниковых геодезических измерений (определений)	$Mt = \sqrt{(0.07^2 + 0.07^2)} = 0.10$	–
н358У	–	–	49532 9.52	21689 75.98	Метод спутниковых геодезических измерений (определений)	$Mt = \sqrt{(0.07^2 + 0.07^2)} = 0.10$	–
н359У	–	–	49532 6.63	21689 73.42	Метод спутниковых геодезических измерений (определений)	$Mt = \sqrt{(0.07^2 + 0.07^2)} = 0.10$	–

					измерений (определений)		
н337У	–	–	49533 0.77	21689 68.89	Метод спутниковых геодезических измерений (определений)	$Mt=\sqrt{(0.07^2+0.07^2)}=$ 0.10	–

2. Сведения о частях границ уточняемого земельного участка с кадастровым номером 32:28:0015728:445

Обозначение части границ		Горизонтальное проложение (S), м	Описание прохождения части границ	Сведения о согласовании местоположения границ (согласовано/спорное)
от т.	до т.			
1	2	3	4	5
н337У	н336У	0.15	–	–
н336У	н340У	3.71	–	–
н340У	н358У	6.15	–	–
н358У	н359У	3.86	–	–
н359У	н337У	6.14	–	–

3. Сведения о характеристиках уточняемого земельного участка с кадастровым номером 32:28:0015728:445

№ п/п	Наименование характеристики	Значение характеристики
1	2	3
1.	Адрес земельного участка	–
1.1	Сведения о местоположении земельного участка (при отсутствии адреса) в структурированном в соответствии с федеральной информационной адресной системой виде	Российская Федерация, Брянская обл.
1.2	Дополнительные сведения о местоположении земельного участка	городской округ Брянск, г. Брянск, территория ГО Бежичи-2, гараж 141
2.	Площадь земельного участка ± величина предельной погрешности определения (вычисления) площади (P ± ΔP), м ²	24 кв.м ± 0.97 кв.м
3.	Формула, примененная для вычисления предельной погрешности определения площади земельного	$\Delta P = 2 * 0.10 * \sqrt{24} * \sqrt{((1 + 1.01^2)/(2 * 1.01))} = 0.97$

	участка с подставленными значениями (ΔP), м ²	
4.	Площадь земельного участка согласно сведениям Единого государственного реестра недвижимости ($P_{\text{кад}}$), м ²	25
5.	Оценка расхождения P и $P_{\text{кад}}$ ($P - P_{\text{кад}}$), м ²	1
6.	Предельные минимальный и максимальный размеры земельного участка ($P_{\text{мин}}$ и $P_{\text{макс}}$), м ²	24
7.	Кадастровый номер или иной государственный учетный номер (инвентарный) объекта недвижимости, расположенного на земельном участке	–
8.	Вид (виды) разрешенного использования	–
8.1	Дополнительные сведения об использовании земельного участка	–
9.	Сведения о земельных участках (землях общего пользования, территории общего пользования), посредством которых обеспечивается доступ	–
10.	Иные сведения	–
4. Пояснения к сведениям об уточняемом земельном участке с кадастровым номером: <u>32:28:0015728:445</u>		
1.	–	

Сведения об уточняемых земельных участках, необходимые для исправления реестровых ошибок в сведениях о местоположении их границ

1. Сведения о характерных точках границ уточняемого земельного участка с кадастровым номером 32:28:0015728:446

Система координат МСК-32, зона 2

Зона № 2

Обозначение характерных точек границ	Координаты, м				Метод определения координат	Формулы, примененные для расчета средней квадратической погрешности определения координат характерных точек границ (Mt), с подставленными в такие формулы значениями и итоговые (вычисленные) значения Mt, м	Описание закрепления точки
	содержатся в Едином государственном реестре недвижимости		определены в ходе выполнения комплексных кадастровых работ				
	X	Y	X	Y			
1	2	3	4	5	6	7	8
н334У	–	–	49532 7.91	21689 66.34	Метод спутниковых геодезических измерений (определений)	$Mt = \sqrt{(0.07^2 + 0.07^2)} = 0.10$	–
н337У	–	–	49533 0.77	21689 68.89	Метод спутниковых геодезических измерений (определений)	$Mt = \sqrt{(0.07^2 + 0.07^2)} = 0.10$	–
н359У	–	–	49532 6.63	21689 73.42	Метод спутниковых геодезических измерений (определений)	$Mt = \sqrt{(0.07^2 + 0.07^2)} = 0.10$	–
н360У	–	–	49532 3.84	21689 70.90	Метод спутниковых геодезических измерений (определений)	$Mt = \sqrt{(0.07^2 + 0.07^2)} = 0.10$	–
н334У	–	–	49532 7.91	21689 66.34	Метод спутниковых геодезических измерений (определений)	$Mt = \sqrt{(0.07^2 + 0.07^2)} = 0.10$	–

					измерений (определений)		
--	--	--	--	--	----------------------------	--	--

2. Сведения о частях границ уточняемого земельного участка с кадастровым номером 32:28:0015728:446

Обозначение части границ		Горизонтальное проложение (S), м	Описание прохождения части границ	Сведения о согласовании местоположения границ (согласовано/спорное)
от т.	до т.			
1	2	3	4	5
н334У	н337У	3.83	–	–
н337У	н359У	6.14	–	–
н359У	н360У	3.76	–	–
н360У	н334У	6.11	–	–

3. Сведения о характеристиках уточняемого земельного участка с кадастровым номером 32:28:0015728:446

№ п/п	Наименование характеристики	Значение характеристики
1	2	3
1.	Адрес земельного участка	–
1.1	Сведения о местоположении земельного участка (при отсутствии адреса) в структурированном в соответствии с федеральной информационной адресной системой виде	Российская Федерация, Брянская обл.
1.2	Дополнительные сведения о местоположении земельного участка	городской округ Брянск, г. Брянск, территория ГО Бежичи-2, гараж 142
2.	Площадь земельного участка ± величина предельной погрешности определения (вычисления) площади (P ± ΔP), м ²	23 кв.м ± 0.96 кв.м
3.	Формула, примененная для вычисления предельной погрешности определения площади земельного участка с подставленными значениями (ΔP), м ²	$\Delta P = 2 * 0.10 * \sqrt{23} * \sqrt{((1 + 1.02^2)/(2 * 1.02))} = 0.96$
4.	Площадь земельного участка согласно сведениям Единого государственного реестра недвижимости (P _{кад}), м ²	24
5.	Оценка расхождения P и P _{кад} (P - P _{кад}), м ²	1

6.	Предельные минимальный и максимальный размеры земельного участка ($P_{\text{мин}}$ и $P_{\text{макс}}$), M^2	24
7.	Кадастровый номер или иной государственный учетный номер (инвентарный) объекта недвижимости, расположенного на земельном участке	–
8.	Вид (виды) разрешенного использования	–
8.1	Дополнительные сведения об использовании земельного участка	–
9.	Сведения о земельных участках (землях общего пользования, территории общего пользования), посредством которых обеспечивается доступ	–
10.	Иные сведения	–
4. Пояснения к сведениям об уточняемом земельном участке с кадастровым номером: <u>32:28:0015728:446</u>		
1.	–	

Сведения об уточняемых земельных участках, необходимые для исправления реестровых ошибок в сведениях о местоположении их границ

1. Сведения о характерных точках границ уточняемого земельного участка с кадастровым номером 32:28:0015728:20

Система координат МСК-32, зона 2

Зона № 2

Обозначение характерных точек границ	Координаты, м				Метод определения координат	Формулы, примененные для расчета средней квадратической погрешности определения координат характерных точек границ (Mt), с подставленными в такие формулы значениями и итоговые (вычисленные) значения Mt, м	Описание закрепления точки
	содержатся в Едином государственном реестре недвижимости		определены в ходе выполнения комплексных кадастровых работ				
	X	Y	X	Y			
1	2	3	4	5	6	7	8
н332У	–	–	49532 1.89	21689 60.88	Метод спутниковых геодезических измерений (определений)	$Mt = \sqrt{(0.07^2 + 0.07^2)} = 0.10$	–
н331У	–	–	49532 4.73	21689 63.51	Метод спутниковых геодезических измерений (определений)	$Mt = \sqrt{(0.07^2 + 0.07^2)} = 0.10$	–
н361У	–	–	49532 0.67	21689 67.98	Метод спутниковых геодезических измерений (определений)	$Mt = \sqrt{(0.07^2 + 0.07^2)} = 0.10$	–
н262У	–	–	49531 7.88	21689 65.35	Метод спутниковых геодезических измерений (определений)	$Mt = \sqrt{(0.07^2 + 0.07^2)} = 0.10$	–
н332У	–	–	49532 1.89	21689 60.88	Метод спутниковых геодезических измерений (определений)	$Mt = \sqrt{(0.07^2 + 0.07^2)} = 0.10$	–

					измерений (определений)		
--	--	--	--	--	----------------------------	--	--

2. Сведения о частях границ уточняемого земельного участка с кадастровым номером 32:28:0015728:20

Обозначение части границ		Горизонтальное проложение (S), м	Описание прохождения части границ	Сведения о согласовании местоположения границ (согласовано/спорное)
от г.	до г.			
1	2	3	4	5
н332У	н331У	3.87	–	–
н331У	н361У	6.04	–	–
н361У	н262У	3.83	–	–
н262У	н332У	6.01	–	–

3. Сведения о характеристиках уточняемого земельного участка с кадастровым номером 32:28:0015728:20

№ п/п	Наименование характеристики	Значение характеристики
1	2	3
1.	Адрес земельного участка	–
1.1	Сведения о местоположении земельного участка (при отсутствии адреса) в структурированном в соответствии с федеральной информационной адресной системой виде	Российская Федерация, Брянская обл.
1.2	Дополнительные сведения о местоположении земельного участка	городской округ Брянск, г. Брянск, территория ГО Бежичи-2, гараж 144
2.	Площадь земельного участка ± величина предельной погрешности определения (вычисления) площади (P ± ΔP), м ²	23 кв.м ± 0.96 кв.м
3.	Формула, примененная для вычисления предельной погрешности определения площади земельного участка с подставленными значениями (ΔP), м ²	$\Delta P = 2 * 0.10 * \sqrt{23} * \sqrt{((1 + 1.04^2)/(2 * 1.04))} = 0.96$
4.	Площадь земельного участка согласно сведениям Единого государственного реестра недвижимости (P _{кад}), м ²	24
5.	Оценка расхождения P и P _{кад} (P - P _{кад}), м ²	1

6.	Предельные минимальный и максимальный размеры земельного участка ($P_{\text{мин}}$ и $P_{\text{макс}}$), M^2	24
7.	Кадастровый номер или иной государственный учетный номер (инвентарный) объекта недвижимости, расположенного на земельном участке	–
8.	Вид (виды) разрешенного использования	–
8.1	Дополнительные сведения об использовании земельного участка	–
9.	Сведения о земельных участках (землях общего пользования, территории общего пользования), посредством которых обеспечивается доступ	–
10.	Иные сведения	–
4. Пояснения к сведениям об уточняемом земельном участке с кадастровым номером: <u>32:28:0015728:20</u>		
1.	–	

Сведения об уточняемых земельных участках, необходимые для исправления реестровых ошибок в сведениях о местоположении их границ

1. Сведения о характерных точках границ уточняемого земельного участка с кадастровым номером 32:28:0015728:448

Система координат МСК-32, зона 2

Зона № 2

Обозначение характерных точек границ	Координаты, м				Метод определения координат	Формулы, примененные для расчета средней квадратической погрешности определения координат характерных точек границ (Mt), с подставленными в такие формулы значениями и итоговые (вычисленные) значения Mt, м	Описание закрепления точки
	содержатся в Едином государственном реестре недвижимости		определены в ходе выполнения комплексных кадастровых работ				
	X	Y	X	Y			
1	2	3	4	5	6	7	8
н329У	–	–	49531 9.20	21689 58.32	Метод спутниковых геодезических измерений (определений)	$Mt = \sqrt{(0.07^2 + 0.07^2)} = 0.10$	–
н328У	–	–	49532 1.68	21689 60.68	Метод спутниковых геодезических измерений (определений)	$Mt = \sqrt{(0.07^2 + 0.07^2)} = 0.10$	–
н332У	–	–	49532 1.89	21689 60.88	Метод спутниковых геодезических измерений (определений)	$Mt = \sqrt{(0.07^2 + 0.07^2)} = 0.10$	–
н362У	–	–	49531 7.88	21689 65.35	Метод спутниковых геодезических измерений (определений)	$Mt = \sqrt{(0.07^2 + 0.07^2)} = 0.10$	–
н363У	–	–	49531 5.19	21689 62.83	Метод спутниковых геодезических измерений (определений)	$Mt = \sqrt{(0.07^2 + 0.07^2)} = 0.10$	–

					измерений (определений)		
н329У	–	–	49531 9.20	21689 58.32	Метод спутниковых геодезических измерений (определений)	$Mt = \sqrt{(0.07^2 + 0.07^2)} = 0.10$	–

2. Сведения о частях границ уточняемого земельного участка с кадастровым номером 32:28:0015728:448

Обозначение части границ		Горизонтальное проложение (S), м	Описание прохождения части границ	Сведения о согласовании местоположения границ (согласовано/спорное)
от т.	до т.			
1	2	3	4	5
н329У	н328У	3.42	–	–
н328У	н332У	0.29	–	–
н332У	н362У	6.01	–	–
н362У	н363У	3.69	–	–
н363У	н329У	6.03	–	–

3. Сведения о характеристиках уточняемого земельного участка с кадастровым номером 32:28:0015728:448

№ п/п	Наименование характеристики	Значение характеристики
1	2	3
1.	Адрес земельного участка	–
1.1	Сведения о местоположении земельного участка (при отсутствии адреса) в структурированном в соответствии с федеральной информационной адресной системой виде	Российская Федерация, Брянская обл.
1.2	Дополнительные сведения о местоположении земельного участка	городской округ Брянск, г. Брянск, территория ГО Бежичи-2, гараж 145
2.	Площадь земельного участка ± величина предельной погрешности определения (вычисления) площади ($P \pm \Delta P$), м ²	22 кв.м ± 0.94 кв.м
3.	Формула, примененная для вычисления предельной погрешности определения площади земельного	$\Delta P = 2 * 0.10 * \sqrt{22} * \sqrt{((1 + 1.05^2)/(2 * 1.05))} = 0.94$

	участка с подставленными значениями (ΔP), м ²	
4.	Площадь земельного участка согласно сведениям Единого государственного реестра недвижимости ($P_{\text{кад}}$), м ²	22
5.	Оценка расхождения P и $P_{\text{кад}}$ ($P - P_{\text{кад}}$), м ²	0
6.	Предельные минимальный и максимальный размеры земельного участка ($P_{\text{мин}}$ и $P_{\text{макс}}$), м ²	24
7.	Кадастровый номер или иной государственный учетный номер (инвентарный) объекта недвижимости, расположенного на земельном участке	–
8.	Вид (виды) разрешенного использования	–
8.1	Дополнительные сведения об использовании земельного участка	–
9.	Сведения о земельных участках (землях общего пользования, территории общего пользования), посредством которых обеспечивается доступ	–
10.	Иные сведения	–
4. Пояснения к сведениям об уточняемом земельном участке с кадастровым номером: <u>32:28:0015728:448</u>		
1.	–	

Сведения об уточняемых земельных участках, необходимые для исправления реестровых ошибок в сведениях о местоположении их границ

1. Сведения о характерных точках границ уточняемого земельного участка с кадастровым номером 32:28:0015728:452

Система координат МСК-32, зона 2

Зона № 2

Обозначение характерных точек границ	Координаты, м				Метод определения координат	Формулы, примененные для расчета средней квадратической погрешности определения координат характерных точек границ (Mt), с подставленными в такие формулы значениями и итоговые (вычисленные) значения Mt, м	Описание закрепления точки
	содержатся в Едином государственном реестре недвижимости		определены в ходе выполнения комплексных кадастровых работ				
	X	Y	X	Y			
1	2	3	4	5	6	7	8
н314У	–	–	49530 7.26	21689 47.28	Метод спутниковых геодезических измерений (определений)	$Mt = \sqrt{(0.07^2 + 0.07^2)} = 0.10$	–
н318У	–	–	49531 0.34	21689 50.09	Метод спутниковых геодезических измерений (определений)	$Mt = \sqrt{(0.07^2 + 0.07^2)} = 0.10$	–
н366У	–	–	49530 6.42	21689 54.88	Метод спутниковых геодезических измерений (определений)	$Mt = \sqrt{(0.07^2 + 0.07^2)} = 0.10$	–
н367У	–	–	49530 3.18	21689 52.10	Метод спутниковых геодезических измерений (определений)	$Mt = \sqrt{(0.07^2 + 0.07^2)} = 0.10$	–
н315У	–	–	49530 7.06	21689 47.51	Метод спутниковых геодезических измерений (определений)	$Mt = \sqrt{(0.07^2 + 0.07^2)} = 0.10$	–

					измерений (определений)		
н314У	–	–	49530 7.26	21689 47.28	Метод спутниковых геодезических измерений (определений)	$Mt = \sqrt{(0.07^2 + 0.07^2)} = 0.10$	–

2. Сведения о частях границ уточняемого земельного участка с кадастровым номером 32:28:0015728:452

Обозначение части границ		Горизонтальное проложение (S), м	Описание прохождения части границ	Сведения о согласовании местоположения границ (согласовано/спорное)
от т.	до т.			
1	2	3	4	5
н314У	н318У	4.17	–	–
н318У	н366У	6.19	–	–
н366У	н367У	4.27	–	–
н367У	н315У	6.01	–	–
н315У	н314У	0.30	–	–

3. Сведения о характеристиках уточняемого земельного участка с кадастровым номером 32:28:0015728:452

№ п/п	Наименование характеристики	Значение характеристики
1	2	3
1.	Адрес земельного участка	–
1.1	Сведения о местоположении земельного участка (при отсутствии адреса) в структурированном в соответствии с федеральной информационной адресной системой виде	Российская Федерация, Брянская обл.
1.2	Дополнительные сведения о местоположении земельного участка	городской округ Брянск, г. Брянск, территория ГО Бежичи-2, гараж 149
2.	Площадь земельного участка ± величина предельной погрешности определения (вычисления) площади ($P \pm \Delta P$), м ²	26 кв.м ± 1.03 кв.м
3.	Формула, примененная для вычисления предельной погрешности определения площади земельного	$\Delta P = 2 * 0.10 * \sqrt{26} * \sqrt{((1 + 1.06^2)/(2 * 1.06))} = 1.03$

	участка с подставленными значениями (ΔP), м ²	
4.	Площадь земельного участка согласно сведениям Единого государственного реестра недвижимости ($P_{\text{кад}}$), м ²	26
5.	Оценка расхождения P и $P_{\text{кад}}$ ($P - P_{\text{кад}}$), м ²	0
6.	Предельные минимальный и максимальный размеры земельного участка ($P_{\text{мин}}$ и $P_{\text{макс}}$), м ²	24
7.	Кадастровый номер или иной государственный учетный номер (инвентарный) объекта недвижимости, расположенного на земельном участке	–
8.	Вид (виды) разрешенного использования	–
8.1	Дополнительные сведения об использовании земельного участка	–
9.	Сведения о земельных участках (землях общего пользования, территории общего пользования), посредством которых обеспечивается доступ	–
10.	Иные сведения	–
4. Пояснения к сведениям об уточняемом земельном участке с кадастровым номером: <u>32:28:0015728:452</u>		
1.	–	

Сведения об уточняемых земельных участках, необходимые для исправления реестровых ошибок в сведениях о местоположении их границ

1. Сведения о характерных точках границ уточняемого земельного участка с кадастровым номером 32:28:0015728:454

Система координат МСК-32, зона 2

Зона № 2

Обозначение характерных точек границ	Координаты, м				Метод определения координат	Формулы, примененные для расчета средней квадратической погрешности определения координат характерных точек границ (Mt), с подставленными в такие формулы значениями и итоговые (вычисленные) значения Mt, м	Описание закрепления точки
	содержатся в Едином государственном реестре недвижимости		определены в ходе выполнения комплексных кадастровых работ				
	X	Y	X	Y			
1	2	3	4	5	6	7	8
н316У	–	–	49530 4.33	21689 44.87	Метод спутниковых геодезических измерений (определений)	$Mt = \sqrt{(0.07^2 + 0.07^2)} = 0.10$	–
н315У	–	–	49530 7.06	21689 47.51	Метод спутниковых геодезических измерений (определений)	$Mt = \sqrt{(0.07^2 + 0.07^2)} = 0.10$	–
н367У	–	–	49530 3.18	21689 52.10	Метод спутниковых геодезических измерений (определений)	$Mt = \sqrt{(0.07^2 + 0.07^2)} = 0.10$	–
н368У	–	–	49530 0.18	21689 49.44	Метод спутниковых геодезических измерений (определений)	$Mt = \sqrt{(0.07^2 + 0.07^2)} = 0.10$	–
н316У	–	–	49530 4.33	21689 44.87	Метод спутниковых геодезических измерений (определений)	$Mt = \sqrt{(0.07^2 + 0.07^2)} = 0.10$	–

					измерений (определений)		
--	--	--	--	--	----------------------------	--	--

2. Сведения о частях границ уточняемого земельного участка с кадастровым номером 32:28:0015728:454

Обозначение части границ		Горизонтальное проложение (S), м	Описание прохождения части границ	Сведения о согласовании местоположения границ (согласовано/спорное)
от т.	до т.			
1	2	3	4	5
н316У	н315У	3.80	–	–
н315У	н367У	6.01	–	–
н367У	н368У	4.01	–	–
н368У	н316У	6.17	–	–

3. Сведения о характеристиках уточняемого земельного участка с кадастровым номером 32:28:0015728:454

№ п/п	Наименование характеристики	Значение характеристики
1	2	3
1.	Адрес земельного участка	–
1.1	Сведения о местоположении земельного участка (при отсутствии адреса) в структурированном в соответствии с федеральной информационной адресной системой виде	Российская Федерация, Брянская обл.
1.2	Дополнительные сведения о местоположении земельного участка	городской округ Брянск, г. Брянск, территория ГО Бежичи-2, гараж 150
2.	Площадь земельного участка ± величина предельной погрешности определения (вычисления) площади (P ± ΔP), м ²	24 кв.м ± 0.98 кв.м
3.	Формула, примененная для вычисления предельной погрешности определения площади земельного участка с подставленными значениями (ΔP), м ²	$\Delta P = 2 * 0.10 * \sqrt{24} * \sqrt{((1 + 1.05^2)/(2 * 1.05))} = 0.98$
4.	Площадь земельного участка согласно сведениям Единого государственного реестра недвижимости (P _{кад}), м ²	24
5.	Оценка расхождения P и P _{кад} (P - P _{кад}), м ²	0

6.	Предельные минимальный и максимальный размеры земельного участка ($P_{\text{мин}}$ и $P_{\text{макс}}$), M^2	24
7.	Кадастровый номер или иной государственный учетный номер (инвентарный) объекта недвижимости, расположенного на земельном участке	–
8.	Вид (виды) разрешенного использования	–
8.1	Дополнительные сведения об использовании земельного участка	–
9.	Сведения о земельных участках (землях общего пользования, территории общего пользования), посредством которых обеспечивается доступ	–
10.	Иные сведения	–
4. Пояснения к сведениям об уточняемом земельном участке с кадастровым номером: <u>32:28:0015728:454</u>		
1.	–	

Сведения об уточняемых земельных участках, необходимые для исправления реестровых ошибок в сведениях о местоположении их границ

1. Сведения о характерных точках границ уточняемого земельного участка с кадастровым номером 32:28:0015728:459

Система координат МСК-32, зона 2

Зона № 2

Обозначение характерных точек границ	Координаты, м				Метод определения координат	Формулы, примененные для расчета средней квадратической погрешности определения координат характерных точек границ (Mt), с подставленными в такие формулы значениями и итоговые (вычисленные) значения Mt, м	Описание закрепления точки
	содержатся в Едином государственном реестре недвижимости		определены в ходе выполнения комплексных кадастровых работ				
	X	Y	X	Y			
1	2	3	4	5	6	7	8
н301У	–	–	49529 2.29	21689 33.70	Метод спутниковых геодезических измерений (определений)	$Mt = \sqrt{(0.07^2 + 0.07^2)} = 0.10$	–
н303У	–	–	49529 5.24	21689 36.41	Метод спутниковых геодезических измерений (определений)	$Mt = \sqrt{(0.07^2 + 0.07^2)} = 0.10$	–
н306У	–	–	49529 5.35	21689 36.50	Метод спутниковых геодезических измерений (определений)	$Mt = \sqrt{(0.07^2 + 0.07^2)} = 0.10$	–
н371У	–	–	49529 1.12	21689 41.15	Метод спутниковых геодезических измерений (определений)	$Mt = \sqrt{(0.07^2 + 0.07^2)} = 0.10$	–
н372У	–	–	49528 8.02	21689 38.27	Метод спутниковых геодезических измерений (определений)	$Mt = \sqrt{(0.07^2 + 0.07^2)} = 0.10$	–

					измерений (определений)		
н301У	–	–	49529 2.29	21689 33.70	Метод спутниковых геодезических измерений (определений)	$Mt=\sqrt{(0.07^2+0.07^2)}=$ 0.10	–

2. Сведения о частях границ уточняемого земельного участка с кадастровым номером 32:28:0015728:459

Обозначение части границ		Горизонтальное проложение (S), м	Описание прохождения части границ	Сведения о согласовании местоположения границ (согласовано/спорное)
от т.	до т.			
1	2	3	4	5
н301У	н303У	4.01	–	–
н303У	н306У	0.14	–	–
н306У	н371У	6.29	–	–
н371У	н372У	4.23	–	–
н372У	н301У	6.25	–	–

3. Сведения о характеристиках уточняемого земельного участка с кадастровым номером 32:28:0015728:459

№ п/п	Наименование характеристики	Значение характеристики
1	2	3
1.	Адрес земельного участка	–
1.1	Сведения о местоположении земельного участка (при отсутствии адреса) в структурированном в соответствии с федеральной информационной адресной системой виде	Российская Федерация, Брянская обл.
1.2	Дополнительные сведения о местоположении земельного участка	городской округ Брянск, г. Брянск, территория ГО Бежичи-2, гараж 154
2.	Площадь земельного участка ± величина предельной погрешности определения (вычисления) площади (P ± ΔP), м ²	26 кв.м ± 1.02 кв.м
3.	Формула, примененная для вычисления предельной погрешности определения площади земельного	$\Delta P = 2 * 0.10 * \sqrt{26} * \sqrt{((1 + 1.02^2)/(2 * 1.02))} = 1.02$

	участка с подставленными значениями (ΔP), м ²	
4.	Площадь земельного участка согласно сведениям Единого государственного реестра недвижимости ($P_{\text{кад}}$), м ²	25
5.	Оценка расхождения P и $P_{\text{кад}}$ ($P - P_{\text{кад}}$), м ²	1
6.	Предельные минимальный и максимальный размеры земельного участка ($P_{\text{мин}}$ и $P_{\text{макс}}$), м ²	24
7.	Кадастровый номер или иной государственный учетный номер (инвентарный) объекта недвижимости, расположенного на земельном участке	–
8.	Вид (виды) разрешенного использования	–
8.1	Дополнительные сведения об использовании земельного участка	–
9.	Сведения о земельных участках (землях общего пользования, территории общего пользования), посредством которых обеспечивается доступ	–
10.	Иные сведения	–
4. Пояснения к сведениям об уточняемом земельном участке с кадастровым номером: <u>32:28:0015728:459</u>		
1.	–	

Сведения об уточняемых земельных участках, необходимые для исправления реестровых ошибок в сведениях о местоположении их границ

1. Сведения о характерных точках границ уточняемого земельного участка с кадастровым номером 32:28:0015728:460

Система координат МСК-32, зона 2

Зона № 2

Обозначение характерных точек границ	Координаты, м				Метод определения координат	Формулы, примененные для расчета средней квадратической погрешности определения координат характерных точек границ (Mt), с подставленными в такие формулы значениями и итоговые (вычисленные) значения Mt, м	Описание закрепления точки
	содержатся в Едином государственном реестре недвижимости		определены в ходе выполнения комплексных кадастровых работ				
	X	Y	X	Y			
1	2	3	4	5	6	7	8
н299У	–	–	49528 9.41	21689 30.96	Метод спутниковых геодезических измерений (определений)	$Mt = \sqrt{(0.07^2 + 0.07^2)} = 0.10$	–
н301У	–	–	49529 2.29	21689 33.70	Метод спутниковых геодезических измерений (определений)	$Mt = \sqrt{(0.07^2 + 0.07^2)} = 0.10$	–
н372У	–	–	49528 8.02	21689 38.27	Метод спутниковых геодезических измерений (определений)	$Mt = \sqrt{(0.07^2 + 0.07^2)} = 0.10$	–
н373У	–	–	49528 5.00	21689 35.49	Метод спутниковых геодезических измерений (определений)	$Mt = \sqrt{(0.07^2 + 0.07^2)} = 0.10$	–
н299У	–	–	49528 9.41	21689 30.96	Метод спутниковых геодезических измерений (определений)	$Mt = \sqrt{(0.07^2 + 0.07^2)} = 0.10$	–

					измерений (определений)		
--	--	--	--	--	----------------------------	--	--

2. Сведения о частях границ уточняемого земельного участка с кадастровым номером 32:28:0015728:460

Обозначение части границ		Горизонтальное проложение (S), м	Описание прохождения части границ	Сведения о согласовании местоположения границ (согласовано/спорное)
от т.	до т.			
1	2	3	4	5
н299У	н301У	3.98	–	–
н301У	н372У	6.25	–	–
н372У	н373У	4.10	–	–
н373У	н299У	6.32	–	–

3. Сведения о характеристиках уточняемого земельного участка с кадастровым номером 32:28:0015728:460

№ п/п	Наименование характеристики	Значение характеристики
1	2	3
1.	Адрес земельного участка	–
1.1	Сведения о местоположении земельного участка (при отсутствии адреса) в структурированном в соответствии с федеральной информационной адресной системой виде	Российская Федерация, Брянская обл.
1.2	Дополнительные сведения о местоположении земельного участка	городской округ Брянск, г. Брянск, территория ГО Бежичи-2, гараж 155
2.	Площадь земельного участка ± величина предельной погрешности определения (вычисления) площади (P ± ΔP), м ²	25 кв.м ± 1.01 кв.м
3.	Формула, примененная для вычисления предельной погрешности определения площади земельного участка с подставленными значениями (ΔP), м ²	$\Delta P = 2 * 0.10 * \sqrt{25} * \sqrt{((1 + 1.00^2)/(2 * 1.00))} = 1.01$
4.	Площадь земельного участка согласно сведениям Единого государственного реестра недвижимости (P _{кад}), м ²	25
5.	Оценка расхождения P и P _{кад} (P - P _{кад}), м ²	0

6.	Предельные минимальный и максимальный размеры земельного участка ($P_{\text{мин}}$ и $P_{\text{макс}}$), M^2	24
7.	Кадастровый номер или иной государственный учетный номер (инвентарный) объекта недвижимости, расположенного на земельном участке	–
8.	Вид (виды) разрешенного использования	–
8.1	Дополнительные сведения об использовании земельного участка	–
9.	Сведения о земельных участках (землях общего пользования, территории общего пользования), посредством которых обеспечивается доступ	–
10.	Иные сведения	–
4. Пояснения к сведениям об уточняемом земельном участке с кадастровым номером: <u>32:28:0015728:460</u>		
1.	–	

Сведения об уточняемых земельных участках, необходимые для исправления реестровых ошибок в сведениях о местоположении их границ

1. Сведения о характерных точках границ уточняемого земельного участка с кадастровым номером 32:28:0015728:463

Система координат МСК-32, зона 2

Зона № 2

Обозначение характерных точек границ	Координаты, м				Метод определения координат	Формулы, примененные для расчета средней квадратической погрешности определения координат характерных точек границ (Mt), с подставленными в такие формулы значениями и итоговые (вычисленные) значения Mt, м	Описание закрепления точки
	содержатся в Едином государственном реестре недвижимости		определены в ходе выполнения комплексных кадастровых работ				
	X	Y	X	Y			
1	2	3	4	5	6	7	8
н295У	–	–	49528 0.49	21689 22.82	Метод спутниковых геодезических измерений (определений)	$Mt = \sqrt{(0.07^2 + 0.07^2)} = 0.10$	–
н294У	–	–	49528 3.30	21689 25.40	Метод спутниковых геодезических измерений (определений)	$Mt = \sqrt{(0.07^2 + 0.07^2)} = 0.10$	–
н375У	–	–	49527 8.96	21689 30.07	Метод спутниковых геодезических измерений (определений)	$Mt = \sqrt{(0.07^2 + 0.07^2)} = 0.10$	–
н376У	–	–	49527 6.20	21689 27.46	Метод спутниковых геодезических измерений (определений)	$Mt = \sqrt{(0.07^2 + 0.07^2)} = 0.10$	–
н295У	–	–	49528 0.49	21689 22.82	Метод спутниковых геодезических измерений (определений)	$Mt = \sqrt{(0.07^2 + 0.07^2)} = 0.10$	–

					измерений (определений)		
--	--	--	--	--	----------------------------	--	--

2. Сведения о частях границ уточняемого земельного участка с кадастровым номером 32:28:0015728:463

Обозначение части границ		Горизонтальное проложение (S), м	Описание прохождения части границ	Сведения о согласовании местоположения границ (согласовано/спорное)
от г.	до г.			
1	2	3	4	5
н295У	н294У	3.81	–	–
н294У	н375У	6.38	–	–
н375У	н376У	3.80	–	–
н376У	н295У	6.32	–	–

3. Сведения о характеристиках уточняемого земельного участка с кадастровым номером 32:28:0015728:463

№ п/п	Наименование характеристики	Значение характеристики
1	2	3
1.	Адрес земельного участка	–
1.1	Сведения о местоположении земельного участка (при отсутствии адреса) в структурированном в соответствии с федеральной информационной адресной системой виде	Российская Федерация, Брянская обл.
1.2	Дополнительные сведения о местоположении земельного участка	городской округ Брянск, г. Брянск, территория ГО Бежичи-2, гараж 158
2.	Площадь земельного участка ± величина предельной погрешности определения (вычисления) площади (P ± ΔP), м ²	24 кв.м ± 0.98 кв.м
3.	Формула, примененная для вычисления предельной погрешности определения площади земельного участка с подставленными значениями (ΔP), м ²	$\Delta P = 2 * 0.10 * \sqrt{24} * \sqrt{((1 + 1.02^2)/(2 * 1.02))} = 0.98$
4.	Площадь земельного участка согласно сведениям Единого государственного реестра недвижимости (P _{кад}), м ²	25
5.	Оценка расхождения P и P _{кад} (P - P _{кад}), м ²	1

6.	Предельные минимальный и максимальный размеры земельного участка ($P_{\text{мин}}$ и $P_{\text{макс}}$), M^2	24
7.	Кадастровый номер или иной государственный учетный номер (инвентарный) объекта недвижимости, расположенного на земельном участке	–
8.	Вид (виды) разрешенного использования	–
8.1	Дополнительные сведения об использовании земельного участка	–
9.	Сведения о земельных участках (землях общего пользования, территории общего пользования), посредством которых обеспечивается доступ	–
10.	Иные сведения	–
4. Пояснения к сведениям об уточняемом земельном участке с кадастровым номером: <u>32:28:0015728:463</u>		
1.	–	

Сведения об уточняемых земельных участках, необходимые для исправления реестровых ошибок в сведениях о местоположении их границ

1. Сведения о характерных точках границ уточняемого земельного участка с кадастровым номером 32:28:0015728:573

Система координат МСК-32, зона 2

Зона № 2

Обозначение характерных точек границ	Координаты, м				Метод определения координат	Формулы, примененные для расчета средней квадратической погрешности определения координат характерных точек границ (Mt), с подставленными в такие формулы значениями и итоговые (вычисленные) значения Mt, м	Описание закрепления точки
	содержатся в Едином государственном реестре недвижимости		определены в ходе выполнения комплексных кадастровых работ				
	X	Y	X	Y			
1	2	3	4	5	6	7	8
н378У	–	–	49527 3.93	21689 35.65	Метод спутниковых геодезических измерений (определений)	$Mt = \sqrt{(0.07^2 + 0.07^2)} = 0.10$	–
н381У	–	–	49527 6.88	21689 38.38	Метод спутниковых геодезических измерений (определений)	$Mt = \sqrt{(0.07^2 + 0.07^2)} = 0.10$	–
н382У	–	–	49527 2.81	21689 43.06	Метод спутниковых геодезических измерений (определений)	$Mt = \sqrt{(0.07^2 + 0.07^2)} = 0.10$	–
н379У	–	–	49526 9.63	21689 40.28	Метод спутниковых геодезических измерений (определений)	$Mt = \sqrt{(0.07^2 + 0.07^2)} = 0.10$	–
н378У	–	–	49527 3.93	21689 35.65	Метод спутниковых геодезических измерений (определений)	$Mt = \sqrt{(0.07^2 + 0.07^2)} = 0.10$	–

					измерений (определений)		
--	--	--	--	--	----------------------------	--	--

2. Сведения о частях границ уточняемого земельного участка с кадастровым номером 32:28:0015728:573

Обозначение части границ		Горизонтальное проложение (S), м	Описание прохождения части границ	Сведения о согласовании местоположения границ (согласовано/спорное)
от г.	до г.			
1	2	3	4	5
н378У	н381У	4.02	–	–
н381У	н382У	6.20	–	–
н382У	н379У	4.22	–	–
н379У	н378У	6.32	–	–

3. Сведения о характеристиках уточняемого земельного участка с кадастровым номером 32:28:0015728:573

№ п/п	Наименование характеристики	Значение характеристики
1	2	3
1.	Адрес земельного участка	–
1.1	Сведения о местоположении земельного участка (при отсутствии адреса) в структурированном в соответствии с федеральной информационной адресной системой виде	Российская Федерация, Брянская обл.
1.2	Дополнительные сведения о местоположении земельного участка	городской округ Брянск, г. Брянск, территория ГО Бежичи-2, бокс 160
2.	Площадь земельного участка ± величина предельной погрешности определения (вычисления) площади (Р ± ΔР), м ²	26 кв.м ± 1.02 кв.м
3.	Формула, примененная для вычисления предельной погрешности определения площади земельного участка с подставленными значениями (ΔР), м ²	$\Delta P = 2 * 0.10 * \sqrt{26} * \sqrt{((1 + 1.02^2)/(2 * 1.02))} = 1.02$
4.	Площадь земельного участка согласно сведениям Единого государственного реестра недвижимости (Р _{кад}), м ²	26
5.	Оценка расхождения Р и Р _{кад} (Р - Р _{кад}), м ²	0

6.	Предельные минимальный и максимальный размеры земельного участка ($P_{\text{мин}}$ и $P_{\text{макс}}$), M^2	24
7.	Кадастровый номер или иной государственный учетный номер (инвентарный) объекта недвижимости, расположенного на земельном участке	–
8.	Вид (виды) разрешенного использования	–
8.1	Дополнительные сведения об использовании земельного участка	–
9.	Сведения о земельных участках (землях общего пользования, территории общего пользования), посредством которых обеспечивается доступ	–
10.	Иные сведения	–
4. Пояснения к сведениям об уточняемом земельном участке с кадастровым номером: <u>32:28:0015728:573</u>		
1.	–	

Сведения об уточняемых земельных участках, необходимые для исправления реестровых ошибок в сведениях о местоположении их границ

1. Сведения о характерных точках границ уточняемого земельного участка с кадастровым номером 32:28:0015728:467

Система координат МСК-32, зона 2

Зона № 2

Обозначение характерных точек границ	Координаты, м				Метод определения координат	Формулы, примененные для расчета средней квадратической погрешности определения координат характерных точек границ (Mt), с подставленными в такие формулы значениями и итоговые (вычисленные) значения Mt, м	Описание закрепления точки
	содержатся в Едином государственном реестре недвижимости		определены в ходе выполнения комплексных кадастровых работ				
	X	Y	X	Y			
1	2	3	4	5	6	7	8
н385У	–	–	49528 9.12	21689 49.43	Метод спутниковых геодезических измерений (определений)	$Mt = \sqrt{(0.07^2 + 0.07^2)} = 0.10$	–
н388У	–	–	49529 2.00	21689 52.00	Метод спутниковых геодезических измерений (определений)	$Mt = \sqrt{(0.07^2 + 0.07^2)} = 0.10$	–
н389У	–	–	49528 8.04	21689 56.58	Метод спутниковых геодезических измерений (определений)	$Mt = \sqrt{(0.07^2 + 0.07^2)} = 0.10$	–
н386У	–	–	49528 5.08	21689 53.92	Метод спутниковых геодезических измерений (определений)	$Mt = \sqrt{(0.07^2 + 0.07^2)} = 0.10$	–
н385У	–	–	49528 9.12	21689 49.43	Метод спутниковых геодезических измерений (определений)	$Mt = \sqrt{(0.07^2 + 0.07^2)} = 0.10$	–

					измерений (определений)		
--	--	--	--	--	----------------------------	--	--

2. Сведения о частях границ уточняемого земельного участка с кадастровым номером 32:28:0015728:467

Обозначение части границ		Горизонтальное проложение (S), м	Описание прохождения части границ	Сведения о согласовании местоположения границ (согласовано/спорное)
от т.	до т.			
1	2	3	4	5
н385У	н388У	3.86	–	–
н388У	н389У	6.05	–	–
н389У	н386У	3.98	–	–
н386У	н385У	6.04	–	–

3. Сведения о характеристиках уточняемого земельного участка с кадастровым номером 32:28:0015728:467

№ п/п	Наименование характеристики	Значение характеристики
1	2	3
1.	Адрес земельного участка	–
1.1	Сведения о местоположении земельного участка (при отсутствии адреса) в структурированном в соответствии с федеральной информационной адресной системой виде	Российская Федерация, Брянская обл.
1.2	Дополнительные сведения о местоположении земельного участка	городской округ Брянск, г. Брянск, территория ГО Бежичи-2, гараж 165
2.	Площадь земельного участка ± величина предельной погрешности определения (вычисления) площади (P ± ΔP), м ²	24 кв.м ± 0.97 кв.м
3.	Формула, примененная для вычисления предельной погрешности определения площади земельного участка с подставленными значениями (ΔP), м ²	$\Delta P = 2 * 0.10 * \sqrt{24} * \sqrt{((1 + 1.03^2)/(2 * 1.03))} = 0.97$
4.	Площадь земельного участка согласно сведениям Единого государственного реестра недвижимости (P _{кад}), м ²	24
5.	Оценка расхождения P и P _{кад} (P - P _{кад}), м ²	0

6.	Предельные минимальный и максимальный размеры земельного участка ($P_{\text{мин}}$ и $P_{\text{макс}}$), M^2	24
7.	Кадастровый номер или иной государственный учетный номер (инвентарный) объекта недвижимости, расположенного на земельном участке	–
8.	Вид (виды) разрешенного использования	–
8.1	Дополнительные сведения об использовании земельного участка	–
9.	Сведения о земельных участках (землях общего пользования, территории общего пользования), посредством которых обеспечивается доступ	–
10.	Иные сведения	–
4. Пояснения к сведениям об уточняемом земельном участке с кадастровым номером: <u>32:28:0015728:467</u>		
1.	–	

Сведения об уточняемых земельных участках, необходимые для исправления реестровых ошибок в сведениях о местоположении их границ

1. Сведения о характерных точках границ уточняемого земельного участка с кадастровым номером 32:28:0015728:469

Система координат МСК-32, зона 2

Зона № 2

Обозначение характерных точек границ	Координаты, м				Метод определения координат	Формулы, примененные для расчета средней квадратической погрешности определения координат характерных точек границ (Mt), с подставленными в такие формулы значениями и итоговые (вычисленные) значения Mt, м	Описание закрепления точки
	содержатся в Едином государственном реестре недвижимости		определены в ходе выполнения комплексных кадастровых работ				
	X	Y	X	Y			
1	2	3	4	5	6	7	8
н390У	–	–	49529 5.28	21689 54.79	Метод спутниковых геодезических измерений (определений)	$Mt = \sqrt{(0.07^2 + 0.07^2)} = 0.10$	–
н392У	–	–	49529 8.12	21689 57.48	Метод спутниковых геодезических измерений (определений)	$Mt = \sqrt{(0.07^2 + 0.07^2)} = 0.10$	–
н393У	–	–	49529 3.92	21689 62.20	Метод спутниковых геодезических измерений (определений)	$Mt = \sqrt{(0.07^2 + 0.07^2)} = 0.10$	–
н391У	–	–	49529 0.85	21689 59.42	Метод спутниковых геодезических измерений (определений)	$Mt = \sqrt{(0.07^2 + 0.07^2)} = 0.10$	–
н390У	–	–	49529 5.28	21689 54.79	Метод спутниковых геодезических измерений (определений)	$Mt = \sqrt{(0.07^2 + 0.07^2)} = 0.10$	–

					измерений (определений)		
--	--	--	--	--	----------------------------	--	--

2. Сведения о частях границ уточняемого земельного участка с кадастровым номером 32:28:0015728:469

Обозначение части границ		Горизонтальное проложение (S), м	Описание прохождения части границ	Сведения о согласовании местоположения границ (согласовано/спорное)
от т.	до т.			
1	2	3	4	5
н390У	н392У	3.91	–	–
н392У	н393У	6.32	–	–
н393У	н391У	4.14	–	–
н391У	н390У	6.41	–	–

3. Сведения о характеристиках уточняемого земельного участка с кадастровым номером 32:28:0015728:469

№ п/п	Наименование характеристики	Значение характеристики
1	2	3
1.	Адрес земельного участка	–
1.1	Сведения о местоположении земельного участка (при отсутствии адреса) в структурированном в соответствии с федеральной информационной адресной системой виде	Российская Федерация, Брянская обл.
1.2	Дополнительные сведения о местоположении земельного участка	городской округ Брянск, г. Брянск, территория ГО Бежичи-2, гараж 167
2.	Площадь земельного участка ± величина предельной погрешности определения (вычисления) площади (P ± ΔP), м ²	26 кв.м ± 1.01 кв.м
3.	Формула, примененная для вычисления предельной погрешности определения площади земельного участка с подставленными значениями (ΔP), м ²	$\Delta P = 2 * 0.10 * \sqrt{26} * \sqrt{((1 + 1.02^2)/(2 * 1.02))} = 1.01$
4.	Площадь земельного участка согласно сведениям Единого государственного реестра недвижимости (P _{кад}), м ²	26
5.	Оценка расхождения P и P _{кад} (P - P _{кад}), м ²	0

6.	Предельные минимальный и максимальный размеры земельного участка ($P_{\text{мин}}$ и $P_{\text{макс}}$), M^2	24
7.	Кадастровый номер или иной государственный учетный номер (инвентарный) объекта недвижимости, расположенного на земельном участке	–
8.	Вид (виды) разрешенного использования	–
8.1	Дополнительные сведения об использовании земельного участка	–
9.	Сведения о земельных участках (землях общего пользования, территории общего пользования), посредством которых обеспечивается доступ	–
10.	Иные сведения	–
4. Пояснения к сведениям об уточняемом земельном участке с кадастровым номером: <u>32:28:0015728:469</u>		
1.	–	

Сведения об уточняемых земельных участках, необходимые для исправления реестровых ошибок в сведениях о местоположении их границ

1. Сведения о характерных точках границ уточняемого земельного участка с кадастровым номером 32:28:0015728:22

Система координат МСК-32, зона 2

Зона № 2

Обозначение характерных точек границ	Координаты, м				Метод определения координат	Формулы, примененные для расчета средней квадратической погрешности определения координат характерных точек границ (Mt), с подставленными в такие формулы значениями и итоговые (вычисленные) значения Mt, м	Описание закрепления точки
	содержатся в Едином государственном реестре недвижимости		определены в ходе выполнения комплексных кадастровых работ				
	X	Y	X	Y			
1	2	3	4	5	6	7	8
н394У	–	–	49530 0.99	21689 60.19	Метод спутниковых геодезических измерений (определений)	$Mt = \sqrt{(0.07^2 + 0.07^2)} = 0.10$	–
н397У	–	–	49530 3.95	21689 62.98	Метод спутниковых геодезических измерений (определений)	$Mt = \sqrt{(0.07^2 + 0.07^2)} = 0.10$	–
н398У	–	–	49529 9.70	21689 67.51	Метод спутниковых геодезических измерений (определений)	$Mt = \sqrt{(0.07^2 + 0.07^2)} = 0.10$	–
н395У	–	–	49529 6.74	21689 64.86	Метод спутниковых геодезических измерений (определений)	$Mt = \sqrt{(0.07^2 + 0.07^2)} = 0.10$	–
н394У	–	–	49530 0.99	21689 60.19	Метод спутниковых геодезических измерений (определений)	$Mt = \sqrt{(0.07^2 + 0.07^2)} = 0.10$	–

					измерений (определений)		
--	--	--	--	--	----------------------------	--	--

2. Сведения о частях границ уточняемого земельного участка с кадастровым номером 32:28:0015728:22

Обозначение части границ		Горизонтальное проложение (S), м	Описание прохождения части границ	Сведения о согласовании местоположения границ (согласовано/спорное)
от т.	до т.			
1	2	3	4	5
н394У	н397У	4.07	–	–
н397У	н398У	6.21	–	–
н398У	н395У	3.97	–	–
н395У	н394У	6.31	–	–

3. Сведения о характеристиках уточняемого земельного участка с кадастровым номером 32:28:0015728:22

№ п/п	Наименование характеристики	Значение характеристики
1	2	3
1.	Адрес земельного участка	–
1.1	Сведения о местоположении земельного участка (при отсутствии адреса) в структурированном в соответствии с федеральной информационной адресной системой виде	Российская Федерация, Брянская обл.
1.2	Дополнительные сведения о местоположении земельного участка	городской округ Брянск, г. Брянск, территория ГО Бежичи-2, гараж 169
2.	Площадь земельного участка ± величина предельной погрешности определения (вычисления) площади (P ± ΔP), м ²	25 кв.м ± 1.00 кв.м
3.	Формула, примененная для вычисления предельной погрешности определения площади земельного участка с подставленными значениями (ΔP), м ²	$\Delta P = 2 * 0.10 * \sqrt{25} * \sqrt{((1 + 1.02^2)/(2 * 1.02))} = 1.00$
4.	Площадь земельного участка согласно сведениям Единого государственного реестра недвижимости (P _{кад}), м ²	25
5.	Оценка расхождения P и P _{кад} (P - P _{кад}), м ²	0

6.	Предельные минимальный и максимальный размеры земельного участка ($P_{\text{мин}}$ и $P_{\text{макс}}$), M^2	24
7.	Кадастровый номер или иной государственный учетный номер (инвентарный) объекта недвижимости, расположенного на земельном участке	–
8.	Вид (виды) разрешенного использования	–
8.1	Дополнительные сведения об использовании земельного участка	–
9.	Сведения о земельных участках (землях общего пользования, территории общего пользования), посредством которых обеспечивается доступ	–
10.	Иные сведения	–
4. Пояснения к сведениям об уточняемом земельном участке с кадастровым номером: <u>32:28:0015728:22</u>		
1.	–	

Сведения об уточняемых земельных участках, необходимые для исправления реестровых ошибок в сведениях о местоположении их границ

1. Сведения о характерных точках границ уточняемого земельного участка с кадастровым номером 32:28:0015728:474

Система координат МСК-32, зона 2

Зона № 2

Обозначение характерных точек границ	Координаты, м				Метод определения координат	Формулы, примененные для расчета средней квадратической погрешности определения координат характерных точек границ (Mt), с подставленными в такие формулы значениями и итоговые (вычисленные) значения Mt, м	Описание закрепления точки
	содержатся в Едином государственном реестре недвижимости		определены в ходе выполнения комплексных кадастровых работ				
	X	Y	X	Y			
1	2	3	4	5	6	7	8
н401У	–	–	49530 9.41	21689 67.79	Метод спутниковых геодезических измерений (определений)	$Mt = \sqrt{(0.07^2 + 0.07^2)} = 0.10$	–
н404У	–	–	49531 2.27	21689 70.22	Метод спутниковых геодезических измерений (определений)	$Mt = \sqrt{(0.07^2 + 0.07^2)} = 0.10$	–
н405У	–	–	49530 8.01	21689 75.03	Метод спутниковых геодезических измерений (определений)	$Mt = \sqrt{(0.07^2 + 0.07^2)} = 0.10$	–
27	–	–	49530 7.90	21689 74.93	Метод спутниковых геодезических измерений (определений)	$Mt = \sqrt{(0.07^2 + 0.07^2)} = 0.10$	–
н402У	–	–	49530 5.21	21689 72.48	Метод спутниковых геодезических измерений (определений)	$Mt = \sqrt{(0.07^2 + 0.07^2)} = 0.10$	–

					измерений (определений)		
н401У	–	–	49530 9.41	21689 67.79	Метод спутниковых геодезических измерений (определений)	$Mt = \sqrt{(0.07^2 + 0.07^2)} = 0.10$	–

2. Сведения о частях границ уточняемого земельного участка с кадастровым номером 32:28:0015728:474

Обозначение части границ		Горизонтальное проложение (S), м	Описание прохождения части границ	Сведения о согласовании местоположения границ (согласовано/спорное)
от т.	до т.			
1	2	3	4	5
н401У	н404У	3.75	–	–
н404У	н405У	6.43	–	–
н405У	27	0.15	–	–
27	н402У	3.64	–	–
н402У	н401У	6.30	–	–

3. Сведения о характеристиках уточняемого земельного участка с кадастровым номером 32:28:0015728:474

№ п/п	Наименование характеристики	Значение характеристики
1	2	3
1.	Адрес земельного участка	–
1.1	Сведения о местоположении земельного участка (при отсутствии адреса) в структурированном в соответствии с федеральной информационной адресной системой виде	Российская Федерация, Брянская обл.
1.2	Дополнительные сведения о местоположении земельного участка	городской округ Брянск, г. Брянск, территория ГО Бежичи-2, гараж 172
2.	Площадь земельного участка ± величина предельной погрешности определения (вычисления) площади (P ± ΔP), м ²	24 кв.м ± 0.98 кв.м
3.	Формула, примененная для вычисления предельной погрешности определения площади земельного	$\Delta P = 2 * 0.10 * \sqrt{24} * \sqrt{((1 + 1.03^2)/(2 * 1.03))} = 0.98$

	участка с подставленными значениями (ΔP), м ²	
4.	Площадь земельного участка согласно сведениям Единого государственного реестра недвижимости ($P_{\text{кад}}$), м ²	24
5.	Оценка расхождения P и $P_{\text{кад}}$ ($P - P_{\text{кад}}$), м ²	0
6.	Предельные минимальный и максимальный размеры земельного участка ($P_{\text{мин}}$ и $P_{\text{макс}}$), м ²	24
7.	Кадастровый номер или иной государственный учетный номер (инвентарный) объекта недвижимости, расположенного на земельном участке	–
8.	Вид (виды) разрешенного использования	–
8.1	Дополнительные сведения об использовании земельного участка	–
9.	Сведения о земельных участках (землях общего пользования, территории общего пользования), посредством которых обеспечивается доступ	–
10.	Иные сведения	–
4. Пояснения к сведениям об уточняемом земельном участке с кадастровым номером: <u>32:28:0015728:474</u>		
1.	–	

Сведения об уточняемых земельных участках, необходимые для исправления реестровых ошибок в сведениях о местоположении их границ

1. Сведения о характерных точках границ уточняемого земельного участка с кадастровым номером 32:28:0015728:475

Система координат МСК-32, зона 2

Зона № 2

Обозначение характерных точек границ	Координаты, м				Метод определения координат	Формулы, примененные для расчета средней квадратической погрешности определения координат характерных точек границ (Mt), с подставленными в такие формулы значениями и итоговые (вычисленные) значения Mt, м	Описание закрепления точки
	содержатся в Едином государственном реестре недвижимости		определены в ходе выполнения комплексных кадастровых работ				
	X	Y	X	Y			
1	2	3	4	5	6	7	8
н404У	–	–	49531 2.27	21689 70.22	Метод спутниковых геодезических измерений (определений)	$Mt = \sqrt{(0.07^2 + 0.07^2)} = 0.10$	–
н406У	–	–	49531 5.36	21689 72.98	Метод спутниковых геодезических измерений (определений)	$Mt = \sqrt{(0.07^2 + 0.07^2)} = 0.10$	–
н407У	–	–	49531 1.29	21689 77.82	Метод спутниковых геодезических измерений (определений)	$Mt = \sqrt{(0.07^2 + 0.07^2)} = 0.10$	–
н405У	–	–	49530 8.01	21689 75.03	Метод спутниковых геодезических измерений (определений)	$Mt = \sqrt{(0.07^2 + 0.07^2)} = 0.10$	–
н404У	–	–	49531 2.27	21689 70.22	Метод спутниковых геодезических измерений (определений)	$Mt = \sqrt{(0.07^2 + 0.07^2)} = 0.10$	–

					измерений (определений)		
--	--	--	--	--	----------------------------	--	--

2. Сведения о частях границ уточняемого земельного участка с кадастровым номером 32:28:0015728:475

Обозначение части границ		Горизонтальное проложение (S), м	Описание прохождения части границ	Сведения о согласовании местоположения границ (согласовано/спорное)
от т.	до т.			
1	2	3	4	5
н404У	н406У	4.14	–	–
н406У	н407У	6.32	–	–
н407У	н405У	4.31	–	–
н405У	н404У	6.43	–	–

3. Сведения о характеристиках уточняемого земельного участка с кадастровым номером 32:28:0015728:475

№ п/п	Наименование характеристики	Значение характеристики
1	2	3
1.	Адрес земельного участка	–
1.1	Сведения о местоположении земельного участка (при отсутствии адреса) в структурированном в соответствии с федеральной информационной адресной системой виде	Российская Федерация, Брянская обл.
1.2	Дополнительные сведения о местоположении земельного участка	городской округ Брянск, г. Брянск, территория ГО Бежичи-2, гараж 173
2.	Площадь земельного участка ± величина предельной погрешности определения (вычисления) площади (P ± ΔP), м ²	27 кв.м ± 1.04 кв.м
3.	Формула, примененная для вычисления предельной погрешности определения площади земельного участка с подставленными значениями (ΔP), м ²	$\Delta P = 2 * 0.10 * \sqrt{27} * \sqrt{((1 + 1.03^2)/(2 * 1.03))} = 1.04$
4.	Площадь земельного участка согласно сведениям Единого государственного реестра недвижимости (P _{кад}), м ²	27
5.	Оценка расхождения P и P _{кад} (P - P _{кад}), м ²	0

6.	Предельные минимальный и максимальный размеры земельного участка ($P_{\text{мин}}$ и $P_{\text{макс}}$), M^2	24
7.	Кадастровый номер или иной государственный учетный номер (инвентарный) объекта недвижимости, расположенного на земельном участке	–
8.	Вид (виды) разрешенного использования	–
8.1	Дополнительные сведения об использовании земельного участка	–
9.	Сведения о земельных участках (землях общего пользования, территории общего пользования), посредством которых обеспечивается доступ	–
10.	Иные сведения	–
4. Пояснения к сведениям об уточняемом земельном участке с кадастровым номером: <u>32:28:0015728:475</u>		
1.	–	

Сведения об уточняемых земельных участках, необходимые для исправления реестровых ошибок в сведениях о местоположении их границ

1. Сведения о характерных точках границ уточняемого земельного участка с кадастровым номером 32:28:0015728:610

Система координат МСК-32, зона 2

Зона № 2

Обозначение характерных точек границ	Координаты, м				Метод определения координат	Формулы, примененные для расчета средней квадратической погрешности определения координат характерных точек границ (Mt), с подставленными в такие формулы значениями и итоговые (вычисленные) значения Mt, м	Описание закрепления точки
	содержатся в Едином государственном реестре недвижимости		определены в ходе выполнения комплексных кадастровых работ				
	X	Y	X	Y			
1	2	3	4	5	6	7	8
н408У	–	–	49531 8.50	21689 75.85	Метод спутниковых геодезических измерений (определений)	$Mt = \sqrt{(0.07^2 + 0.07^2)} = 0.10$	–
н410У	–	–	49532 1.51	21689 78.52	Метод спутниковых геодезических измерений (определений)	$Mt = \sqrt{(0.07^2 + 0.07^2)} = 0.10$	–
н411У	–	–	49531 7.38	21689 83.06	Метод спутниковых геодезических измерений (определений)	$Mt = \sqrt{(0.07^2 + 0.07^2)} = 0.10$	–
н409У	–	–	49531 4.45	21689 80.45	Метод спутниковых геодезических измерений (определений)	$Mt = \sqrt{(0.07^2 + 0.07^2)} = 0.10$	–
н408У	–	–	49531 8.50	21689 75.85	Метод спутниковых геодезических измерений (определений)	$Mt = \sqrt{(0.07^2 + 0.07^2)} = 0.10$	–

					измерений (определений)		
--	--	--	--	--	----------------------------	--	--

2. Сведения о частях границ уточняемого земельного участка с кадастровым номером 32:28:0015728:610

Обозначение части границ		Горизонтальное проложение (S), м	Описание прохождения части границ	Сведения о согласовании местоположения границ (согласовано/спорное)
от г.	до г.			
1	2	3	4	5
н408У	н410У	4.02	–	–
н410У	н411У	6.14	–	–
н411У	н409У	3.92	–	–
н409У	н408У	6.13	–	–

3. Сведения о характеристиках уточняемого земельного участка с кадастровым номером 32:28:0015728:610

№ п/п	Наименование характеристики	Значение характеристики
1	2	3
1.	Адрес земельного участка	–
1.1	Сведения о местоположении земельного участка (при отсутствии адреса) в структурированном в соответствии с федеральной информационной адресной системой виде	Российская Федерация, Брянская обл.
1.2	Дополнительные сведения о местоположении земельного участка	городской округ Брянск, г. Брянск, территория ГО Бежичи-2, гараж 175
2.	Площадь земельного участка ± величина предельной погрешности определения (вычисления) площади (P ± ΔP), м ²	24 кв.м ± 0.99 кв.м
3.	Формула, примененная для вычисления предельной погрешности определения площади земельного участка с подставленными значениями (ΔP), м ²	$\Delta P = 2 * 0.10 * \sqrt{24} * \sqrt{((1 + 1.02^2)/(2 * 1.02))} = 0.99$
4.	Площадь земельного участка согласно сведениям Единого государственного реестра недвижимости (P _{кад}), м ²	24
5.	Оценка расхождения P и P _{кад} (P - P _{кад}), м ²	0

6.	Предельные минимальный и максимальный размеры земельного участка ($P_{\text{мин}}$ и $P_{\text{макс}}$), M^2	24
7.	Кадастровый номер или иной государственный учетный номер (инвентарный) объекта недвижимости, расположенного на земельном участке	–
8.	Вид (виды) разрешенного использования	–
8.1	Дополнительные сведения об использовании земельного участка	–
9.	Сведения о земельных участках (землях общего пользования, территории общего пользования), посредством которых обеспечивается доступ	–
10.	Иные сведения	–
4. Пояснения к сведениям об уточняемом земельном участке с кадастровым номером: <u>32:28:0015728:610</u>		
1.	–	

Сведения об уточняемых земельных участках, необходимые для исправления реестровых ошибок в сведениях о местоположении их границ

1. Сведения о характерных точках границ уточняемого земельного участка с кадастровым номером 32:28:0015728:480

Система координат МСК-32, зона 2

Зона № 2

Обозначение характерных точек границ	Координаты, м				Метод определения координат	Формулы, примененные для расчета средней квадратической погрешности определения координат характерных точек границ (Mt), с подставленными в такие формулы значениями и итоговые (вычисленные) значения Mt, м	Описание закрепления точки
	содержатся в Едином государственном реестре недвижимости		определены в ходе выполнения комплексных кадастровых работ				
	X	Y	X	Y			
1	2	3	4	5	6	7	8
н417У	–	–	49533 0.63	21689 86.71	Метод спутниковых геодезических измерений (определений)	$Mt = \sqrt{(0.07^2 + 0.07^2)} = 0.10$	–
н419У	–	–	49533 3.69	21689 89.46	Метод спутниковых геодезических измерений (определений)	$Mt = \sqrt{(0.07^2 + 0.07^2)} = 0.10$	–
н420У	–	–	49532 9.44	21689 93.98	Метод спутниковых геодезических измерений (определений)	$Mt = \sqrt{(0.07^2 + 0.07^2)} = 0.10$	–
н418У	–	–	49532 6.49	21689 91.30	Метод спутниковых геодезических измерений (определений)	$Mt = \sqrt{(0.07^2 + 0.07^2)} = 0.10$	–
н417У	–	–	49533 0.63	21689 86.71	Метод спутниковых геодезических измерений (определений)	$Mt = \sqrt{(0.07^2 + 0.07^2)} = 0.10$	–

					измерений (определений)		
--	--	--	--	--	----------------------------	--	--

2. Сведения о частях границ уточняемого земельного участка с кадастровым номером 32:28:0015728:480

Обозначение части границ		Горизонтальное проложение (S), м	Описание прохождения части границ	Сведения о согласовании местоположения границ (согласовано/спорное)
от т.	до т.			
1	2	3	4	5
н417У	н419У	4.11	–	–
н419У	н420У	6.20	–	–
н420У	н418У	3.99	–	–
н418У	н417У	6.18	–	–

3. Сведения о характеристиках уточняемого земельного участка с кадастровым номером 32:28:0015728:480

№ п/п	Наименование характеристики	Значение характеристики
1	2	3
1.	Адрес земельного участка	–
1.1	Сведения о местоположении земельного участка (при отсутствии адреса) в структурированном в соответствии с федеральной информационной адресной системой виде	Российская Федерация, Брянская обл.
1.2	Дополнительные сведения о местоположении земельного участка	городской округ Брянск, г. Брянск, территория ГО Бежичи-2, гараж 179
2.	Площадь земельного участка ± величина предельной погрешности определения (вычисления) площади (P ± ΔP), м ²	25 кв.м ± 1.00 кв.м
3.	Формула, примененная для вычисления предельной погрешности определения площади земельного участка с подставленными значениями (ΔP), м ²	$\Delta P = 2 * 0.10 * \sqrt{25} * \sqrt{((1 + 1.01^2)/(2 * 1.01))} = 1.00$
4.	Площадь земельного участка согласно сведениям Единого государственного реестра недвижимости (P _{кад}), м ²	25
5.	Оценка расхождения P и P _{кад} (P - P _{кад}), м ²	0

6.	Предельные минимальный и максимальный размеры земельного участка ($P_{\text{мин}}$ и $P_{\text{макс}}$), M^2	24
7.	Кадастровый номер или иной государственный учетный номер (инвентарный) объекта недвижимости, расположенного на земельном участке	–
8.	Вид (виды) разрешенного использования	–
8.1	Дополнительные сведения об использовании земельного участка	–
9.	Сведения о земельных участках (землях общего пользования, территории общего пользования), посредством которых обеспечивается доступ	–
10.	Иные сведения	–
4. Пояснения к сведениям об уточняемом земельном участке с кадастровым номером: <u>32:28:0015728:480</u>		
1.	–	

Сведения об уточняемых земельных участках, необходимые для исправления реестровых ошибок в сведениях о местоположении их границ

1. Сведения о характерных точках границ уточняемого земельного участка с кадастровым номером 32:28:0015728:575

Система координат МСК-32, зона 2

Зона № 2

Обозначение характерных точек границ	Координаты, м				Метод определения координат	Формулы, примененные для расчета средней квадратической погрешности определения координат характерных точек границ (Mt), с подставленными в такие формулы значениями и итоговые (вычисленные) значения Mt, м	Описание закрепления точки
	содержатся в Едином государственном реестре недвижимости		определены в ходе выполнения комплексных кадастровых работ				
	X	Y	X	Y			
1	2	3	4	5	6	7	8
н421У	–	–	49533 6.74	21689 92.18	Метод спутниковых геодезических измерений (определений)	$Mt = \sqrt{(0.07^2 + 0.07^2)} = 0.10$	–
н424У	–	–	49533 9.95	21689 95.06	Метод спутниковых геодезических измерений (определений)	$Mt = \sqrt{(0.07^2 + 0.07^2)} = 0.10$	–
н425У	–	–	49533 5.78	21689 99.58	Метод спутниковых геодезических измерений (определений)	$Mt = \sqrt{(0.07^2 + 0.07^2)} = 0.10$	–
н422У	–	–	49533 2.54	21689 96.73	Метод спутниковых геодезических измерений (определений)	$Mt = \sqrt{(0.07^2 + 0.07^2)} = 0.10$	–
н421У	–	–	49533 6.74	21689 92.18	Метод спутниковых геодезических измерений (определений)	$Mt = \sqrt{(0.07^2 + 0.07^2)} = 0.10$	–

					измерений (определений)		
--	--	--	--	--	----------------------------	--	--

2. Сведения о частях границ уточняемого земельного участка с кадастровым номером 32:28:0015728:575

Обозначение части границ		Горизонтальное проложение (S), м	Описание прохождения части границ	Сведения о согласовании местоположения границ (согласовано/спорное)
от г.	до г.			
1	2	3	4	5
н421У	н424У	4.31	–	–
н424У	н425У	6.15	–	–
н425У	н422У	4.32	–	–
н422У	н421У	6.19	–	–

3. Сведения о характеристиках уточняемого земельного участка с кадастровым номером 32:28:0015728:575

№ п/п	Наименование характеристики	Значение характеристики
1	2	3
1.	Адрес земельного участка	–
1.1	Сведения о местоположении земельного участка (при отсутствии адреса) в структурированном в соответствии с федеральной информационной адресной системой виде	Российская Федерация, Брянская обл.
1.2	Дополнительные сведения о местоположении земельного участка	городской округ Брянск, г. Брянск, территория ГО Бежичи-2, гараж 181
2.	Площадь земельного участка ± величина предельной погрешности определения (вычисления) площади (P ± ΔP), м ²	27 кв.м ± 1.03 кв.м
3.	Формула, примененная для вычисления предельной погрешности определения площади земельного участка с подставленными значениями (ΔP), м ²	$\Delta P = 2 * 0.10 * \sqrt{27} * \sqrt{((1 + 1.00^2)/(2 * 1.00))} = 1.03$
4.	Площадь земельного участка согласно сведениям Единого государственного реестра недвижимости (P _{кад}), м ²	27
5.	Оценка расхождения P и P _{кад} (P - P _{кад}), м ²	0

6.	Предельные минимальный и максимальный размеры земельного участка ($P_{\text{мин}}$ и $P_{\text{макс}}$), M^2	24
7.	Кадастровый номер или иной государственный учетный номер (инвентарный) объекта недвижимости, расположенного на земельном участке	–
8.	Вид (виды) разрешенного использования	–
8.1	Дополнительные сведения об использовании земельного участка	–
9.	Сведения о земельных участках (землях общего пользования, территории общего пользования), посредством которых обеспечивается доступ	–
10.	Иные сведения	–
4. Пояснения к сведениям об уточняемом земельном участке с кадастровым номером: <u>32:28:0015728:575</u>		
1.	–	

Сведения об уточняемых земельных участках, необходимые для исправления реестровых ошибок в сведениях о местоположении их границ

1. Сведения о характерных точках границ уточняемого земельного участка с кадастровым номером 32:28:0015728:482

Система координат МСК-32, зона 2

Зона № 2

Обозначение характерных точек границ	Координаты, м				Метод определения координат	Формулы, примененные для расчета средней квадратической погрешности определения координат характерных точек границ (Mt), с подставленными в такие формулы значениями и итоговые (вычисленные) значения Mt, м	Описание закрепления точки
	содержатся в Едином государственном реестре недвижимости		определены в ходе выполнения комплексных кадастровых работ				
	X	Y	X	Y			
1	2	3	4	5	6	7	8
н422У	–	–	49533 2.54	21689 96.73	Метод спутниковых геодезических измерений (определений)	$Mt = \sqrt{(0.07^2 + 0.07^2)} = 0.10$	–
н425У	–	–	49533 5.78	21689 99.58	Метод спутниковых геодезических измерений (определений)	$Mt = \sqrt{(0.07^2 + 0.07^2)} = 0.10$	–
н426У	–	–	49533 1.46	21690 04.28	Метод спутниковых геодезических измерений (определений)	$Mt = \sqrt{(0.07^2 + 0.07^2)} = 0.10$	–
н427У	–	–	49532 8.36	21690 01.35	Метод спутниковых геодезических измерений (определений)	$Mt = \sqrt{(0.07^2 + 0.07^2)} = 0.10$	–
н422У	–	–	49533 2.54	21689 96.73	Метод спутниковых геодезических измерений (определений)	$Mt = \sqrt{(0.07^2 + 0.07^2)} = 0.10$	–

					измерений (определений)		
--	--	--	--	--	----------------------------	--	--

2. Сведения о частях границ уточняемого земельного участка с кадастровым номером 32:28:0015728:482

Обозначение части границ		Горизонтальное проложение (S), м	Описание прохождения части границ	Сведения о согласовании местоположения границ (согласовано/спорное)
от г.	до г.			
1	2	3	4	5
н422У	н425У	4.32	–	–
н425У	н426У	6.38	–	–
н426У	н427У	4.27	–	–
н427У	н422У	6.23	–	–

3. Сведения о характеристиках уточняемого земельного участка с кадастровым номером 32:28:0015728:482

№ п/п	Наименование характеристики	Значение характеристики
1	2	3
1.	Адрес земельного участка	–
1.1	Сведения о местоположении земельного участка (при отсутствии адреса) в структурированном в соответствии с федеральной информационной адресной системой виде	Российская Федерация, Брянская обл.
1.2	Дополнительные сведения о местоположении земельного участка	городской округ Брянск, г. Брянск, территория ГО Бежичи-2, гараж 182
2.	Площадь земельного участка ± величина предельной погрешности определения (вычисления) площади (P ± ΔP), м ²	27 кв.м ± 1.04 кв.м
3.	Формула, примененная для вычисления предельной погрешности определения площади земельного участка с подставленными значениями (ΔP), м ²	$\Delta P = 2 * 0.10 * \sqrt{27} * \sqrt{((1 + 1.02^2)/(2 * 1.02))} = 1.04$
4.	Площадь земельного участка согласно сведениям Единого государственного реестра недвижимости (P _{кад}), м ²	27
5.	Оценка расхождения P и P _{кад} (P - P _{кад}), м ²	0

6.	Предельные минимальный и максимальный размеры земельного участка ($P_{\text{мин}}$ и $P_{\text{макс}}$), M^2	24
7.	Кадастровый номер или иной государственный учетный номер (инвентарный) объекта недвижимости, расположенного на земельном участке	–
8.	Вид (виды) разрешенного использования	–
8.1	Дополнительные сведения об использовании земельного участка	–
9.	Сведения о земельных участках (землях общего пользования, территории общего пользования), посредством которых обеспечивается доступ	–
10.	Иные сведения	–
4. Пояснения к сведениям об уточняемом земельном участке с кадастровым номером: <u>32:28:0015728:482</u>		
1.	–	

Сведения об уточняемых земельных участках, необходимые для исправления реестровых ошибок в сведениях о местоположении их границ

1. Сведения о характерных точках границ уточняемого земельного участка с кадастровым номером 32:28:0015728:483

Система координат МСК-32, зона 2

Зона № 2

Обозначение характерных точек границ	Координаты, м				Метод определения координат	Формулы, примененные для расчета средней квадратической погрешности определения координат характерных точек границ (Mt), с подставленными в такие формулы значениями и итоговые (вычисленные) значения Mt, м	Описание закрепления точки
	содержатся в Едином государственном реестре недвижимости		определены в ходе выполнения комплексных кадастровых работ				
	X	Y	X	Y			
1	2	3	4	5	6	7	8
н423У	–	–	49532 9.50	21689 94.04	Метод спутниковых геодезических измерений (определений)	$Mt = \sqrt{(0.07^2 + 0.07^2)} = 0.10$	–
н422У	–	–	49533 2.54	21689 96.73	Метод спутниковых геодезических измерений (определений)	$Mt = \sqrt{(0.07^2 + 0.07^2)} = 0.10$	–
н427У	–	–	49532 8.36	21690 01.35	Метод спутниковых геодезических измерений (определений)	$Mt = \sqrt{(0.07^2 + 0.07^2)} = 0.10$	–
н428У	–	–	49532 5.29	21689 98.58	Метод спутниковых геодезических измерений (определений)	$Mt = \sqrt{(0.07^2 + 0.07^2)} = 0.10$	–
н423У	–	–	49532 9.50	21689 94.04	Метод спутниковых геодезических измерений (определений)	$Mt = \sqrt{(0.07^2 + 0.07^2)} = 0.10$	–

					измерений (определений)		
--	--	--	--	--	----------------------------	--	--

2. Сведения о частях границ уточняемого земельного участка с кадастровым номером 32:28:0015728:483

Обозначение части границ		Горизонтальное проложение (S), м	Описание прохождения части границ	Сведения о согласовании местоположения границ (согласовано/спорное)
от г.	до г.			
1	2	3	4	5
н423У	н422У	4.06	–	–
н422У	н427У	6.23	–	–
н427У	н428У	4.13	–	–
н428У	н423У	6.19	–	–

3. Сведения о характеристиках уточняемого земельного участка с кадастровым номером 32:28:0015728:483

№ п/п	Наименование характеристики	Значение характеристики
1	2	3
1.	Адрес земельного участка	–
1.1	Сведения о местоположении земельного участка (при отсутствии адреса) в структурированном в соответствии с федеральной информационной адресной системой виде	Российская Федерация, Брянская обл.
1.2	Дополнительные сведения о местоположении земельного участка	городской округ Брянск, г. Брянск, территория ГО Бежичи-2, гараж 183
2.	Площадь земельного участка ± величина предельной погрешности определения (вычисления) площади (P ± ΔP), м ²	25 кв.м ± 1.01 кв.м
3.	Формула, примененная для вычисления предельной погрешности определения площади земельного участка с подставленными значениями (ΔP), м ²	$\Delta P = 2 * 0.10 * \sqrt{25} * \sqrt{((1 + 1.01^2)/(2 * 1.01))} = 1.01$
4.	Площадь земельного участка согласно сведениям Единого государственного реестра недвижимости (P _{кад}), м ²	25
5.	Оценка расхождения P и P _{кад} (P - P _{кад}), м ²	0

6.	Предельные минимальный и максимальный размеры земельного участка ($P_{\text{мин}}$ и $P_{\text{макс}}$), M^2	24
7.	Кадастровый номер или иной государственный учетный номер (инвентарный) объекта недвижимости, расположенного на земельном участке	–
8.	Вид (виды) разрешенного использования	–
8.1	Дополнительные сведения об использовании земельного участка	–
9.	Сведения о земельных участках (землях общего пользования, территории общего пользования), посредством которых обеспечивается доступ	–
10.	Иные сведения	–
4. Пояснения к сведениям об уточняемом земельном участке с кадастровым номером: <u>32:28:0015728:483</u>		
1.	–	

Сведения об уточняемых земельных участках, необходимые для исправления реестровых ошибок в сведениях о местоположении их границ

1. Сведения о характерных точках границ уточняемого земельного участка с кадастровым номером 32:28:0015728:484

Система координат МСК-32, зона 2

Зона № 2

Обозначение характерных точек границ	Координаты, м				Метод определения координат	Формулы, примененные для расчета средней квадратической погрешности определения координат характерных точек границ (Mt), с подставленными в такие формулы значениями и итоговые (вычисленные) значения Mt, м	Описание закрепления точки
	содержатся в Едином государственном реестре недвижимости		определены в ходе выполнения комплексных кадастровых работ				
	X	Y	X	Y			
1	2	3	4	5	6	7	8
н418У	–	–	49532 6.49	21689 91.30	Метод спутниковых геодезических измерений (определений)	$Mt = \sqrt{(0.07^2 + 0.07^2)} = 0.10$	–
н420У	–	–	49532 9.44	21689 93.98	Метод спутниковых геодезических измерений (определений)	$Mt = \sqrt{(0.07^2 + 0.07^2)} = 0.10$	–
н423У	–	–	49532 9.50	21689 94.04	Метод спутниковых геодезических измерений (определений)	$Mt = \sqrt{(0.07^2 + 0.07^2)} = 0.10$	–
н428У	–	–	49532 5.29	21689 98.58	Метод спутниковых геодезических измерений (определений)	$Mt = \sqrt{(0.07^2 + 0.07^2)} = 0.10$	–
н429У	–	–	49532 2.14	21689 95.71	Метод спутниковых геодезических измерений (определений)	$Mt = \sqrt{(0.07^2 + 0.07^2)} = 0.10$	–

					измерений (определений)		
н418У	–	–	49532 6.49	21689 91.30	Метод спутниковых геодезических измерений (определений)	$Mt = \sqrt{(0.07^2 + 0.07^2)} = 0.10$	–

2. Сведения о частях границ уточняемого земельного участка с кадастровым номером 32:28:0015728:484

Обозначение части границ		Горизонтальное проложение (S), м	Описание прохождения части границ	Сведения о согласовании местоположения границ (согласовано/спорное)
от т.	до т.			
1	2	3	4	5
н418У	н420У	3.99	–	–
н420У	н423У	0.08	–	–
н423У	н428У	6.19	–	–
н428У	н429У	4.26	–	–
н429У	н418У	6.19	–	–

3. Сведения о характеристиках уточняемого земельного участка с кадастровым номером 32:28:0015728:484

№ п/п	Наименование характеристики	Значение характеристики
1	2	3
1.	Адрес земельного участка	–
1.1	Сведения о местоположении земельного участка (при отсутствии адреса) в структурированном в соответствии с федеральной информационной адресной системой виде	Российская Федерация, Брянская обл.
1.2	Дополнительные сведения о местоположении земельного участка	городской округ Брянск, г. Брянск, территория ГО Бежичи-2, гараж 184
2.	Площадь земельного участка ± величина предельной погрешности определения (вычисления) площади (P ± ΔP), м ²	26 кв.м ± 1.02 кв.м
3.	Формула, примененная для вычисления предельной погрешности определения площади земельного	$\Delta P = 2 * 0.10 * \sqrt{26} * \sqrt{((1 + 1.01^2)/(2 * 1.01))} = 1.02$

	участка с подставленными значениями (ΔP), м ²	
4.	Площадь земельного участка согласно сведениям Единого государственного реестра недвижимости ($P_{\text{кад}}$), м ²	26
5.	Оценка расхождения P и $P_{\text{кад}}$ ($P - P_{\text{кад}}$), м ²	0
6.	Предельные минимальный и максимальный размеры земельного участка ($P_{\text{мин}}$ и $P_{\text{макс}}$), м ²	24
7.	Кадастровый номер или иной государственный учетный номер (инвентарный) объекта недвижимости, расположенного на земельном участке	–
8.	Вид (виды) разрешенного использования	–
8.1	Дополнительные сведения об использовании земельного участка	–
9.	Сведения о земельных участках (землях общего пользования, территории общего пользования), посредством которых обеспечивается доступ	–
10.	Иные сведения	–
4. Пояснения к сведениям об уточняемом земельном участке с кадастровым номером: <u>32:28:0015728:484</u>		
1.	–	

Сведения об уточняемых земельных участках, необходимые для исправления реестровых ошибок в сведениях о местоположении их границ

1. Сведения о характерных точках границ уточняемого земельного участка с кадастровым номером 32:28:0015728:602

Система координат МСК-32, зона 2

Зона № 2

Обозначение характерных точек границ	Координаты, м				Метод определения координат	Формулы, примененные для расчета средней квадратической погрешности определения координат характерных точек границ (Mt), с подставленными в такие формулы значениями и итоговые (вычисленные) значения Mt, м	Описание закрепления точки
	содержатся в Едином государственном реестре недвижимости		определены в ходе выполнения комплексных кадастровых работ				
	X	Y	X	Y			
1	2	3	4	5	6	7	8
н409У	–	–	49531 4.45	21689 80.45	Метод спутниковых геодезических измерений (определений)	$Mt = \sqrt{(0.07^2 + 0.07^2)} = 0.10$	–
н411У	–	–	49531 7.38	21689 83.06	Метод спутниковых геодезических измерений (определений)	$Mt = \sqrt{(0.07^2 + 0.07^2)} = 0.10$	–
н414У	–	–	49531 7.56	21689 83.24	Метод спутниковых геодезических измерений (определений)	$Mt = \sqrt{(0.07^2 + 0.07^2)} = 0.10$	–
н432У	–	–	49531 3.40	21689 87.84	Метод спутниковых геодезических измерений (определений)	$Mt = \sqrt{(0.07^2 + 0.07^2)} = 0.10$	–
н433У	–	–	49531 0.24	21689 85.03	Метод спутниковых геодезических измерений (определений)	$Mt = \sqrt{(0.07^2 + 0.07^2)} = 0.10$	–

					измерений (определений)		
н409У	–	–	49531 4.45	21689 80.45	Метод спутниковых геодезических измерений (определений)	$Mt=\sqrt{(0.07^2+0.07^2)}=$ 0.10	–

2. Сведения о частях границ уточняемого земельного участка с кадастровым номером 32:28:0015728:602

Обозначение части границ		Горизонтальное проложение (S), м	Описание прохождения части границ	Сведения о согласовании местоположения границ (согласовано/спорное)
от т.	до т.			
1	2	3	4	5
н409У	н411У	3.92	–	–
н411У	н414У	0.25	–	–
н414У	н432У	6.20	–	–
н432У	н433У	4.23	–	–
н433У	н409У	6.22	–	–

3. Сведения о характеристиках уточняемого земельного участка с кадастровым номером 32:28:0015728:602

№ п/п	Наименование характеристики	Значение характеристики
1	2	3
1.	Адрес земельного участка	–
1.1	Сведения о местоположении земельного участка (при отсутствии адреса) в структурированном в соответствии с федеральной информационной адресной системой виде	Российская Федерация, Брянская обл.
1.2	Дополнительные сведения о местоположении земельного участка	городской округ Брянск, г. Брянск, территория ГО Бежичи-2, гараж 188
2.	Площадь земельного участка ± величина предельной погрешности определения (вычисления) площади (P ± ΔP), м ²	26 кв.м ± 1.02 кв.м
3.	Формула, примененная для вычисления предельной погрешности определения площади земельного	$\Delta P = 2 * 0.10 * \sqrt{26} * \sqrt{((1 + 1.01^2)/(2 * 1.01))} = 1.02$

	участка с подставленными значениями (ΔP), м ²	
4.	Площадь земельного участка согласно сведениям Единого государственного реестра недвижимости ($P_{\text{кад}}$), м ²	26
5.	Оценка расхождения P и $P_{\text{кад}}$ ($P - P_{\text{кад}}$), м ²	0
6.	Предельные минимальный и максимальный размеры земельного участка ($P_{\text{мин}}$ и $P_{\text{макс}}$), м ²	24
7.	Кадастровый номер или иной государственный учетный номер (инвентарный) объекта недвижимости, расположенного на земельном участке	–
8.	Вид (виды) разрешенного использования	–
8.1	Дополнительные сведения об использовании земельного участка	–
9.	Сведения о земельных участках (землях общего пользования, территории общего пользования), посредством которых обеспечивается доступ	–
10.	Иные сведения	–
4. Пояснения к сведениям об уточняемом земельном участке с кадастровым номером: <u>32:28:0015728:602</u>		
1.	–	

Сведения об уточняемых земельных участках, необходимые для исправления реестровых ошибок в сведениях о местоположении их границ

1. Сведения о характерных точках границ уточняемого земельного участка с кадастровым номером 32:28:0015728:1415

Система координат МСК-32, зона 2

Зона № 2

Обозначение характерных точек границ	Координаты, м				Метод определения координат	Формулы, примененные для расчета средней квадратической погрешности определения координат характерных точек границ (Mt), с подставленными в такие формулы значениями и итоговые (вычисленные) значения Mt, м	Описание закрепления точки
	содержатся в Едином государственном реестре недвижимости		определены в ходе выполнения комплексных кадастровых работ				
	X	Y	X	Y			
1	2	3	4	5	6	7	8
н407У	–	–	49531 1.29	21689 77.82	Метод спутниковых геодезических измерений (определений)	$Mt = \sqrt{(0.07^2 + 0.07^2)} = 0.10$	–
н409У	–	–	49531 4.45	21689 80.45	Метод спутниковых геодезических измерений (определений)	$Mt = \sqrt{(0.07^2 + 0.07^2)} = 0.10$	–
н433У	–	–	49531 0.24	21689 85.03	Метод спутниковых геодезических измерений (определений)	$Mt = \sqrt{(0.07^2 + 0.07^2)} = 0.10$	–
н434У	–	–	49530 7.15	21689 82.15	Метод спутниковых геодезических измерений (определений)	$Mt = \sqrt{(0.07^2 + 0.07^2)} = 0.10$	–
н407У	–	–	49531 1.29	21689 77.82	Метод спутниковых геодезических измерений (определений)	$Mt = \sqrt{(0.07^2 + 0.07^2)} = 0.10$	–

					измерений (определений)		
--	--	--	--	--	----------------------------	--	--

2. Сведения о частях границ уточняемого земельного участка с кадастровым номером 32:28:0015728:1415

Обозначение части границ		Горизонтальное проложение (S), м	Описание прохождения части границ	Сведения о согласовании местоположения границ (согласовано/спорное)
от т.	до т.			
1	2	3	4	5
н407У	н409У	4.11	–	–
н409У	н433У	6.22	–	–
н433У	н434У	4.22	–	–
н434У	н407У	5.99	–	–

3. Сведения о характеристиках уточняемого земельного участка с кадастровым номером 32:28:0015728:1415

№ п/п	Наименование характеристики	Значение характеристики
1	2	3
1.	Адрес земельного участка	–
1.1	Сведения о местоположении земельного участка (при отсутствии адреса) в структурированном в соответствии с федеральной информационной адресной системой виде	Российская Федерация, Брянская обл.
1.2	Дополнительные сведения о местоположении земельного участка	городской округ Брянск, г. Брянск, территория ГО Бежичи-2, гараж 189
2.	Площадь земельного участка ± величина предельной погрешности определения (вычисления) площади (P ± ΔP), м ²	25 кв.м ± 1.01 кв.м
3.	Формула, примененная для вычисления предельной погрешности определения площади земельного участка с подставленными значениями (ΔP), м ²	$\Delta P = 2 * 0.10 * \sqrt{25} * \sqrt{((1 + 1.01^2)/(2 * 1.01))} = 1.01$
4.	Площадь земельного участка согласно сведениям Единого государственного реестра недвижимости (P _{кад}), м ²	25
5.	Оценка расхождения P и P _{кад} (P - P _{кад}), м ²	0

6.	Предельные минимальный и максимальный размеры земельного участка ($P_{\text{мин}}$ и $P_{\text{макс}}$), M^2	24
7.	Кадастровый номер или иной государственный учетный номер (инвентарный) объекта недвижимости, расположенного на земельном участке	–
8.	Вид (виды) разрешенного использования	–
8.1	Дополнительные сведения об использовании земельного участка	–
9.	Сведения о земельных участках (землях общего пользования, территории общего пользования), посредством которых обеспечивается доступ	–
10.	Иные сведения	–
4. Пояснения к сведениям об уточняемом земельном участке с кадастровым номером: <u>32:28:0015728:1415</u>		
1.	–	

Сведения об уточняемых земельных участках, необходимые для исправления реестровых ошибок в сведениях о местоположении их границ

1. Сведения о характерных точках границ уточняемого земельного участка с кадастровым номером 32:28:0015728:14

Система координат МСК-32, зона 2

Зона № 2

Обозначение характерных точек границ	Координаты, м				Метод определения координат	Формулы, примененные для расчета средней квадратической погрешности определения координат характерных точек границ (Mt), с подставленными в такие формулы значениями и итоговые (вычисленные) значения Mt, м	Описание закрепления точки
	содержатся в Едином государственном реестре недвижимости		определены в ходе выполнения комплексных кадастровых работ				
	X	Y	X	Y			
1	2	3	4	5	6	7	8
н398У	–	–	49529 9.70	21689 67.51	Метод спутниковых геодезических измерений (определений)	$Mt = \sqrt{(0.07^2 + 0.07^2)} = 0.10$	–
н400У	–	–	49530 2.12	21689 69.62	Метод спутниковых геодезических измерений (определений)	$Mt = \sqrt{(0.07^2 + 0.07^2)} = 0.10$	–
н403У	–	–	49530 2.38	21689 69.86	Метод спутниковых геодезических измерений (определений)	$Mt = \sqrt{(0.07^2 + 0.07^2)} = 0.10$	–
н435У	–	–	49529 8.21	21689 74.49	Метод спутниковых геодезических измерений (определений)	$Mt = \sqrt{(0.07^2 + 0.07^2)} = 0.10$	–
н436У	–	–	49529 5.50	21689 72.11	Метод спутниковых геодезических измерений (определений)	$Mt = \sqrt{(0.07^2 + 0.07^2)} = 0.10$	–

					измерений (определений)		
н398У	–	–	49529 9.70	21689 67.51	Метод спутниковых геодезических измерений (определений)	$Mt = \sqrt{(0.07^2 + 0.07^2)} = 0.10$	–

2. Сведения о частях границ уточняемого земельного участка с кадастровым номером 32:28:0015728:14

Обозначение части границ		Горизонтальное проложение (S), м	Описание прохождения части границ	Сведения о согласовании местоположения границ (согласовано/спорное)
от т.	до т.			
1	2	3	4	5
н398У	н400У	3.21	–	–
н400У	н403У	0.35	–	–
н403У	н435У	6.23	–	–
н435У	н436У	3.61	–	–
н436У	н398У	6.23	–	–

3. Сведения о характеристиках уточняемого земельного участка с кадастровым номером 32:28:0015728:14

№ п/п	Наименование характеристики	Значение характеристики
1	2	3
1.	Адрес земельного участка	–
1.1	Сведения о местоположении земельного участка (при отсутствии адреса) в структурированном в соответствии с федеральной информационной адресной системой виде	Российская Федерация, Брянская обл.
1.2	Дополнительные сведения о местоположении земельного участка	городской округ Брянск, г. Брянск, территория ГО Бежичи-2, гараж 193
2.	Площадь земельного участка ± величина предельной погрешности определения (вычисления) площади ($P \pm \Delta P$), м ²	22 кв.м ± 0.95 кв.м
3.	Формула, примененная для вычисления предельной погрешности определения площади земельного	$\Delta P = 2 * 0.10 * \sqrt{22} * \sqrt{((1 + 1.01^2)/(2 * 1.01))} = 0.95$

	участка с подставленными значениями (ΔP), м ²	
4.	Площадь земельного участка согласно сведениям Единого государственного реестра недвижимости ($P_{\text{кад}}$), м ²	22
5.	Оценка расхождения P и $P_{\text{кад}}$ ($P - P_{\text{кад}}$), м ²	0
6.	Предельные минимальный и максимальный размеры земельного участка ($P_{\text{мин}}$ и $P_{\text{макс}}$), м ²	24
7.	Кадастровый номер или иной государственный учетный номер (инвентарный) объекта недвижимости, расположенного на земельном участке	–
8.	Вид (виды) разрешенного использования	–
8.1	Дополнительные сведения об использовании земельного участка	–
9.	Сведения о земельных участках (землях общего пользования, территории общего пользования), посредством которых обеспечивается доступ	–
10.	Иные сведения	–
4. Пояснения к сведениям об уточняемом земельном участке с кадастровым номером: <u>32:28:0015728:14</u>		
1.	–	

Сведения об уточняемых земельных участках, необходимые для исправления реестровых ошибок в сведениях о местоположении их границ

1. Сведения о характерных точках границ уточняемого земельного участка с кадастровым номером 32:28:0015728:491

Система координат МСК-32, зона 2

Зона № 2

Обозначение характерных точек границ	Координаты, м				Метод определения координат	Формулы, примененные для расчета средней квадратической погрешности определения координат характерных точек границ (Mt), с подставленными в такие формулы значениями и итоговые (вычисленные) значения Mt, м	Описание закрепления точки
	содержатся в Едином государственном реестре недвижимости		определены в ходе выполнения комплексных кадастровых работ				
	X	Y	X	Y			
1	2	3	4	5	6	7	8
н396У	–	–	49529 6.65	21689 64.78	Метод спутниковых геодезических измерений (определений)	$Mt = \sqrt{(0.07^2 + 0.07^2)} = 0.10$	–
н395У	–	–	49529 6.74	21689 64.86	Метод спутниковых геодезических измерений (определений)	$Mt = \sqrt{(0.07^2 + 0.07^2)} = 0.10$	–
н398У	–	–	49529 9.70	21689 67.51	Метод спутниковых геодезических измерений (определений)	$Mt = \sqrt{(0.07^2 + 0.07^2)} = 0.10$	–
н436У	–	–	49529 5.50	21689 72.11	Метод спутниковых геодезических измерений (определений)	$Mt = \sqrt{(0.07^2 + 0.07^2)} = 0.10$	–
н437У	–	–	49529 2.51	21689 69.50	Метод спутниковых геодезических измерений (определений)	$Mt = \sqrt{(0.07^2 + 0.07^2)} = 0.10$	–

					измерений (определений)		
н396У	–	–	49529 6.65	21689 64.78	Метод спутниковых геодезических измерений (определений)	$Mt=\sqrt{(0.07^2+0.07^2)}=$ 0.10	–

2. Сведения о частях границ уточняемого земельного участка с кадастровым номером 32:28:0015728:491

Обозначение части границ		Горизонтальное проложение (S), м	Описание прохождения части границ	Сведения о согласовании местоположения границ (согласовано/спорное)
от т.	до т.			
1	2	3	4	5
н396У	н395У	0.12	–	–
н395У	н398У	3.97	–	–
н398У	н436У	6.23	–	–
н436У	н437У	3.97	–	–
н437У	н396У	6.28	–	–

3. Сведения о характеристиках уточняемого земельного участка с кадастровым номером 32:28:0015728:491

№ п/п	Наименование характеристики	Значение характеристики
1	2	3
1.	Адрес земельного участка	–
1.1	Сведения о местоположении земельного участка (при отсутствии адреса) в структурированном в соответствии с федеральной информационной адресной системой виде	Российская Федерация, Брянская обл.
1.2	Дополнительные сведения о местоположении земельного участка	городской округ Брянск, г. Брянск, территория ГО Бежичи-2, гараж 194
2.	Площадь земельного участка ± величина предельной погрешности определения (вычисления) площади (P ± ΔP), м ²	25 кв.м ± 1.00 кв.м
3.	Формула, примененная для вычисления предельной погрешности определения площади земельного	$\Delta P = 2 * 0.10 * \sqrt{25} * \sqrt{((1 + 1.02^2)/(2 * 1.02))} = 1.00$

	участка с подставленными значениями (ΔP), м ²	
4.	Площадь земельного участка согласно сведениям Единого государственного реестра недвижимости ($P_{\text{кад}}$), м ²	25
5.	Оценка расхождения P и $P_{\text{кад}}$ ($P - P_{\text{кад}}$), м ²	0
6.	Предельные минимальный и максимальный размеры земельного участка ($P_{\text{мин}}$ и $P_{\text{макс}}$), м ²	24
7.	Кадастровый номер или иной государственный учетный номер (инвентарный) объекта недвижимости, расположенного на земельном участке	–
8.	Вид (виды) разрешенного использования	–
8.1	Дополнительные сведения об использовании земельного участка	–
9.	Сведения о земельных участках (землях общего пользования, территории общего пользования), посредством которых обеспечивается доступ	–
10.	Иные сведения	–
4. Пояснения к сведениям об уточняемом земельном участке с кадастровым номером: <u>32:28:0015728:491</u>		
1.	–	

Сведения об уточняемых земельных участках, необходимые для исправления реестровых ошибок в сведениях о местоположении их границ

1. Сведения о характерных точках границ уточняемого земельного участка с кадастровым номером 32:28:0015728:492

Система координат МСК-32, зона 2

Зона № 2

Обозначение характерных точек границ	Координаты, м				Метод определения координат	Формулы, примененные для расчета средней квадратической погрешности определения координат характерных точек границ (Mt), с подставленными в такие формулы значениями и итоговые (вычисленные) значения Mt, м	Описание закрепления точки
	содержатся в Едином государственном реестре недвижимости		определены в ходе выполнения комплексных кадастровых работ				
	X	Y	X	Y			
1	2	3	4	5	6	7	8
н393У	–	–	49529 3.92	21689 62.20	Метод спутниковых геодезических измерений (определений)	$Mt = \sqrt{(0.07^2 + 0.07^2)} = 0.10$	–
н396У	–	–	49529 6.65	21689 64.78	Метод спутниковых геодезических измерений (определений)	$Mt = \sqrt{(0.07^2 + 0.07^2)} = 0.10$	–
н437У	–	–	49529 2.51	21689 69.50	Метод спутниковых геодезических измерений (определений)	$Mt = \sqrt{(0.07^2 + 0.07^2)} = 0.10$	–
н438У	–	–	49528 9.58	21689 66.88	Метод спутниковых геодезических измерений (определений)	$Mt = \sqrt{(0.07^2 + 0.07^2)} = 0.10$	–
н393У	–	–	49529 3.92	21689 62.20	Метод спутниковых геодезических измерений (определений)	$Mt = \sqrt{(0.07^2 + 0.07^2)} = 0.10$	–

					измерений (определений)		
--	--	--	--	--	----------------------------	--	--

2. Сведения о частях границ уточняемого земельного участка с кадастровым номером 32:28:0015728:492

Обозначение части границ		Горизонтальное проложение (S), м	Описание прохождения части границ	Сведения о согласовании местоположения границ (согласовано/спорное)
от т.	до т.			
1	2	3	4	5
н393У	н396У	3.76	–	–
н396У	н437У	6.28	–	–
н437У	н438У	3.93	–	–
н438У	н393У	6.38	–	–

3. Сведения о характеристиках уточняемого земельного участка с кадастровым номером 32:28:0015728:492

№ п/п	Наименование характеристики	Значение характеристики
1	2	3
1.	Адрес земельного участка	–
1.1	Сведения о местоположении земельного участка (при отсутствии адреса) в структурированном в соответствии с федеральной информационной адресной системой виде	Российская Федерация, Брянская обл.
1.2	Дополнительные сведения о местоположении земельного участка	городской округ Брянск, г. Брянск, территория ГО Бежичи-2, гараж 195
2.	Площадь земельного участка ± величина предельной погрешности определения (вычисления) площади (P ± ΔP), м ²	24 кв.м ± 0.99 кв.м
3.	Формула, примененная для вычисления предельной погрешности определения площади земельного участка с подставленными значениями (ΔP), м ²	$\Delta P = 2 * 0.10 * \sqrt{24} * \sqrt{((1 + 1.03^2)/(2 * 1.03))} = 0.99$
4.	Площадь земельного участка согласно сведениям Единого государственного реестра недвижимости (P _{кад}), м ²	24
5.	Оценка расхождения P и P _{кад} (P - P _{кад}), м ²	0

6.	Предельные минимальный и максимальный размеры земельного участка ($P_{\text{мин}}$ и $P_{\text{макс}}$), M^2	24
7.	Кадастровый номер или иной государственный учетный номер (инвентарный) объекта недвижимости, расположенного на земельном участке	–
8.	Вид (виды) разрешенного использования	–
8.1	Дополнительные сведения об использовании земельного участка	–
9.	Сведения о земельных участках (землях общего пользования, территории общего пользования), посредством которых обеспечивается доступ	–
10.	Иные сведения	–
4. Пояснения к сведениям об уточняемом земельном участке с кадастровым номером: <u>32:28:0015728:492</u>		
1.	–	

Сведения об уточняемых земельных участках, необходимые для исправления реестровых ошибок в сведениях о местоположении их границ

1. Сведения о характерных точках границ уточняемого земельного участка с кадастровым номером 32:28:0015728:495

Система координат МСК-32, зона 2

Зона № 2

Обозначение характерных точек границ	Координаты, м				Метод определения координат	Формулы, примененные для расчета средней квадратической погрешности определения координат характерных точек границ (Mt), с подставленными в такие формулы значениями и итоговые (вычисленные) значения Mt, м	Описание закрепления точки
	содержатся в Едином государственном реестре недвижимости		определены в ходе выполнения комплексных кадастровых работ				
	X	Y	X	Y			
1	2	3	4	5	6	7	8
н386У	–	–	49528 5.08	21689 53.92	Метод спутниковых геодезических измерений (определений)	$Mt = \sqrt{(0.07^2 + 0.07^2)} = 0.10$	–
н389У	–	–	49528 8.04	21689 56.58	Метод спутниковых геодезических измерений (определений)	$Mt = \sqrt{(0.07^2 + 0.07^2)} = 0.10$	–
н440У	–	–	49528 3.62	21689 61.37	Метод спутниковых геодезических измерений (определений)	$Mt = \sqrt{(0.07^2 + 0.07^2)} = 0.10$	–
н441У	–	–	49528 0.72	21689 58.64	Метод спутниковых геодезических измерений (определений)	$Mt = \sqrt{(0.07^2 + 0.07^2)} = 0.10$	–
н386У	–	–	49528 5.08	21689 53.92	Метод спутниковых геодезических измерений (определений)	$Mt = \sqrt{(0.07^2 + 0.07^2)} = 0.10$	–

					измерений (определений)		
--	--	--	--	--	----------------------------	--	--

2. Сведения о частях границ уточняемого земельного участка с кадастровым номером 32:28:0015728:495

Обозначение части границ		Горизонтальное проложение (S), м	Описание прохождения части границ	Сведения о согласовании местоположения границ (согласовано/спорное)
от т.	до т.			
1	2	3	4	5
н386У	н389У	3.98	–	–
н389У	н440У	6.52	–	–
н440У	н441У	3.98	–	–
н441У	н386У	6.43	–	–

3. Сведения о характеристиках уточняемого земельного участка с кадастровым номером 32:28:0015728:495

№ п/п	Наименование характеристики	Значение характеристики
1	2	3
1.	Адрес земельного участка	–
1.1	Сведения о местоположении земельного участка (при отсутствии адреса) в структурированном в соответствии с федеральной информационной адресной системой виде	Российская Федерация, Брянская обл.
1.2	Дополнительные сведения о местоположении земельного участка	городской округ Брянск, г. Брянск, территория ГО Бежичи-2, гараж 198
2.	Площадь земельного участка ± величина предельной погрешности определения (вычисления) площади (P ± ΔP), м ²	26 кв.м ± 1.02 кв.м
3.	Формула, примененная для вычисления предельной погрешности определения площади земельного участка с подставленными значениями (ΔP), м ²	$\Delta P = 2 * 0.10 * \sqrt{26} * \sqrt{((1 + 1.02^2)/(2 * 1.02))} = 1.02$
4.	Площадь земельного участка согласно сведениям Единого государственного реестра недвижимости (P _{кад}), м ²	26
5.	Оценка расхождения P и P _{кад} (P - P _{кад}), м ²	0

6.	Предельные минимальный и максимальный размеры земельного участка ($P_{\text{мин}}$ и $P_{\text{макс}}$), M^2	24
7.	Кадастровый номер или иной государственный учетный номер (инвентарный) объекта недвижимости, расположенного на земельном участке	–
8.	Вид (виды) разрешенного использования	–
8.1	Дополнительные сведения об использовании земельного участка	–
9.	Сведения о земельных участках (землях общего пользования, территории общего пользования), посредством которых обеспечивается доступ	–
10.	Иные сведения	–
4. Пояснения к сведениям об уточняемом земельном участке с кадастровым номером: <u>32:28:0015728:495</u>		
1.	–	

Сведения об уточняемых земельных участках, необходимые для исправления реестровых ошибок в сведениях о местоположении их границ

1. Сведения о характерных точках границ уточняемого земельного участка с кадастровым номером 32:28:0015728:498

Система координат МСК-32, зона 2

Зона № 2

Обозначение характерных точек границ	Координаты, м				Метод определения координат	Формулы, примененные для расчета средней квадратической погрешности определения координат характерных точек границ (Mt), с подставленными в такие формулы значениями и итоговые (вычисленные) значения Mt, м	Описание закрепления точки
	содержатся в Едином государственном реестре недвижимости		определены в ходе выполнения комплексных кадастровых работ				
	X	Y	X	Y			
1	2	3	4	5	6	7	8
25	–	–	49527 6.08	21689 46.05	Метод спутниковых геодезических измерений (определений)	$Mt = \sqrt{(0.07^2 + 0.07^2)} = 0.10$	–
30	–	–	49527 9.05	21689 48.73	Метод спутниковых геодезических измерений (определений)	$Mt = \sqrt{(0.07^2 + 0.07^2)} = 0.10$	–
н443У	–	–	49527 4.76	21689 53.27	Метод спутниковых геодезических измерений (определений)	$Mt = \sqrt{(0.07^2 + 0.07^2)} = 0.10$	–
н444У	–	–	49527 1.75	21689 50.49	Метод спутниковых геодезических измерений (определений)	$Mt = \sqrt{(0.07^2 + 0.07^2)} = 0.10$	–
25	–	–	49527 6.08	21689 46.05	Метод спутниковых геодезических измерений (определений)	$Mt = \sqrt{(0.07^2 + 0.07^2)} = 0.10$	–

					измерений (определений)		
--	--	--	--	--	----------------------------	--	--

2. Сведения о частях границ уточняемого земельного участка с кадастровым номером 32:28:0015728:498

Обозначение части границ		Горизонтальное проложение (S), м	Описание прохождения части границ	Сведения о согласовании местоположения границ (согласовано/спорное)
от г.	до г.			
1	2	3	4	5
25	30	4.00	–	–
30	н443У	6.25	–	–
н443У	н444У	4.10	–	–
н444У	25	6.20	–	–

3. Сведения о характеристиках уточняемого земельного участка с кадастровым номером 32:28:0015728:498

№ п/п	Наименование характеристики	Значение характеристики
1	2	3
1.	Адрес земельного участка	–
1.1	Сведения о местоположении земельного участка (при отсутствии адреса) в структурированном в соответствии с федеральной информационной адресной системой виде	Российская Федерация, Брянская обл.
1.2	Дополнительные сведения о местоположении земельного участка	городской округ Брянск, г. Брянск, территория ГО Бежичи-2, гараж 201
2.	Площадь земельного участка ± величина предельной погрешности определения (вычисления) площади (P ± ΔP), м ²	25 кв.м ± 1.00 кв.м
3.	Формула, примененная для вычисления предельной погрешности определения площади земельного участка с подставленными значениями (ΔP), м ²	$\Delta P = 2 * 0.10 * \sqrt{25} * \sqrt{((1 + 1.01^2)/(2 * 1.01))} = 1.00$
4.	Площадь земельного участка согласно сведениям Единого государственного реестра недвижимости (P _{кад}), м ²	25
5.	Оценка расхождения P и P _{кад} (P - P _{кад}), м ²	0

6.	Предельные минимальный и максимальный размеры земельного участка ($P_{\text{мин}}$ и $P_{\text{макс}}$), M^2	24
7.	Кадастровый номер или иной государственный учетный номер (инвентарный) объекта недвижимости, расположенного на земельном участке	–
8.	Вид (виды) разрешенного использования	–
8.1	Дополнительные сведения об использовании земельного участка	–
9.	Сведения о земельных участках (землях общего пользования, территории общего пользования), посредством которых обеспечивается доступ	–
10.	Иные сведения	–
4. Пояснения к сведениям об уточняемом земельном участке с кадастровым номером: <u>32:28:0015728:498</u>		
1.	–	

Сведения об уточняемых земельных участках, необходимые для исправления реестровых ошибок в сведениях о местоположении их границ

1. Сведения о характерных точках границ уточняемого земельного участка с кадастровым номером 32:28:0015728:499

Система координат МСК-32, зона 2

Зона № 2

Обозначение характерных точек границ	Координаты, м				Метод определения координат	Формулы, примененные для расчета средней квадратической погрешности определения координат характерных точек границ (Mt), с подставленными в такие формулы значениями и итоговые (вычисленные) значения Mt, м	Описание закрепления точки
	содержатся в Едином государственном реестре недвижимости		определены в ходе выполнения комплексных кадастровых работ				
	X	Y	X	Y			
1	2	3	4	5	6	7	8
н383У	–	–	49527 2.94	21689 43.18	Метод спутниковых геодезических измерений (определений)	$Mt = \sqrt{(0.07^2 + 0.07^2)} = 0.10$	–
25	–	–	49527 6.08	21689 46.05	Метод спутниковых геодезических измерений (определений)	$Mt = \sqrt{(0.07^2 + 0.07^2)} = 0.10$	–
н444У	–	–	49527 1.75	21689 50.49	Метод спутниковых геодезических измерений (определений)	$Mt = \sqrt{(0.07^2 + 0.07^2)} = 0.10$	–
н445У	–	–	49526 8.68	21689 47.78	Метод спутниковых геодезических измерений (определений)	$Mt = \sqrt{(0.07^2 + 0.07^2)} = 0.10$	–
н383У	–	–	49527 2.94	21689 43.18	Метод спутниковых геодезических измерений (определений)	$Mt = \sqrt{(0.07^2 + 0.07^2)} = 0.10$	–

					измерений (определений)		
--	--	--	--	--	----------------------------	--	--

2. Сведения о частях границ уточняемого земельного участка с кадастровым номером 32:28:0015728:499

Обозначение части границ		Горизонтальное проложение (S), м	Описание прохождения части границ	Сведения о согласовании местоположения границ (согласовано/спорное)
от г.	до г.			
1	2	3	4	5
н383У	25	4.25	–	–
25	н444У	6.20	–	–
н444У	н445У	4.09	–	–
н445У	н383У	6.27	–	–

3. Сведения о характеристиках уточняемого земельного участка с кадастровым номером 32:28:0015728:499

№ п/п	Наименование характеристики	Значение характеристики
1	2	3
1.	Адрес земельного участка	–
1.1	Сведения о местоположении земельного участка (при отсутствии адреса) в структурированном в соответствии с федеральной информационной адресной системой виде	Российская Федерация, Брянская обл.
1.2	Дополнительные сведения о местоположении земельного участка	городской округ Брянск, г. Брянск, территория ГО Бежичи-2, гараж 202
2.	Площадь земельного участка ± величина предельной погрешности определения (вычисления) площади (P ± ΔP), м ²	26 кв.м ± 1.02 кв.м
3.	Формула, примененная для вычисления предельной погрешности определения площади земельного участка с подставленными значениями (ΔP), м ²	$\Delta P = 2 * 0.10 * \sqrt{26} * \sqrt{((1 + 1.01^2)/(2 * 1.01))} = 1.02$
4.	Площадь земельного участка согласно сведениям Единого государственного реестра недвижимости (P _{кад}), м ²	26
5.	Оценка расхождения P и P _{кад} (P - P _{кад}), м ²	0

6.	Предельные минимальный и максимальный размеры земельного участка ($P_{\text{мин}}$ и $P_{\text{макс}}$), M^2	24
7.	Кадастровый номер или иной государственный учетный номер (инвентарный) объекта недвижимости, расположенного на земельном участке	–
8.	Вид (виды) разрешенного использования	–
8.1	Дополнительные сведения об использовании земельного участка	–
9.	Сведения о земельных участках (землях общего пользования, территории общего пользования), посредством которых обеспечивается доступ	–
10.	Иные сведения	–
4. Пояснения к сведениям об уточняемом земельном участке с кадастровым номером: <u>32:28:0015728:499</u>		
1.	–	

Сведения об уточняемых земельных участках, необходимые для исправления реестровых ошибок в сведениях о местоположении их границ

1. Сведения о характерных точках границ уточняемого земельного участка с кадастровым номером 32:28:0015728:31

Система координат МСК-32, зона 2

Зона № 2

Обозначение характерных точек границ	Координаты, м				Метод определения координат	Формулы, примененные для расчета средней квадратической погрешности определения координат характерных точек границ (Mt), с подставленными в такие формулы значениями и итоговые (вычисленные) значения Mt, м	Описание закрепления точки
	содержатся в Едином государственном реестре недвижимости		определены в ходе выполнения комплексных кадастровых работ				
	X	Y	X	Y			
1	2	3	4	5	6	7	8
н454У	–	–	49526 6.80	21689 56.02	Метод спутниковых геодезических измерений (определений)	$Mt = \sqrt{(0.07^2 + 0.07^2)} = 0.10$	–
н456У	–	–	49526 9.69	21689 58.61	Метод спутниковых геодезических измерений (определений)	$Mt = \sqrt{(0.07^2 + 0.07^2)} = 0.10$	–
н457У	–	–	49526 5.57	21689 63.15	Метод спутниковых геодезических измерений (определений)	$Mt = \sqrt{(0.07^2 + 0.07^2)} = 0.10$	–
н455У	–	–	49526 2.69	21689 60.52	Метод спутниковых геодезических измерений (определений)	$Mt = \sqrt{(0.07^2 + 0.07^2)} = 0.10$	–
н454У	–	–	49526 6.80	21689 56.02	Метод спутниковых геодезических измерений (определений)	$Mt = \sqrt{(0.07^2 + 0.07^2)} = 0.10$	–

					измерений (определений)		
--	--	--	--	--	----------------------------	--	--

2. Сведения о частях границ уточняемого земельного участка с кадастровым номером 32:28:0015728:31

Обозначение части границ		Горизонтальное проложение (S), м	Описание прохождения части границ	Сведения о согласовании местоположения границ (согласовано/спорное)
от т.	до т.			
1	2	3	4	5
н454У	н456У	3.88	–	–
н456У	н457У	6.13	–	–
н457У	н455У	3.90	–	–
н455У	н454У	6.09	–	–

3. Сведения о характеристиках уточняемого земельного участка с кадастровым номером 32:28:0015728:31

№ п/п	Наименование характеристики	Значение характеристики
1	2	3
1.	Адрес земельного участка	–
1.1	Сведения о местоположении земельного участка (при отсутствии адреса) в структурированном в соответствии с федеральной информационной адресной системой виде	Российская Федерация, Брянская обл.
1.2	Дополнительные сведения о местоположении земельного участка	городской округ Брянск, г. Брянск, территория ГО Бежичи-2, гараж 208
2.	Площадь земельного участка ± величина предельной погрешности определения (вычисления) площади (P ± ΔP), м ²	24 кв.м ± 0.98 кв.м
3.	Формула, примененная для вычисления предельной погрешности определения площади земельного участка с подставленными значениями (ΔP), м ²	$\Delta P = 2 * 0.10 * \sqrt{24} * \sqrt{((1 + 1.02^2)/(2 * 1.02))} = 0.98$
4.	Площадь земельного участка согласно сведениям Единого государственного реестра недвижимости (P _{кад}), м ²	24
5.	Оценка расхождения P и P _{кад} (P - P _{кад}), м ²	0

6.	Предельные минимальный и максимальный размеры земельного участка ($P_{\text{мин}}$ и $P_{\text{макс}}$), M^2	24
7.	Кадастровый номер или иной государственный учетный номер (инвентарный) объекта недвижимости, расположенного на земельном участке	–
8.	Вид (виды) разрешенного использования	–
8.1	Дополнительные сведения об использовании земельного участка	–
9.	Сведения о земельных участках (землях общего пользования, территории общего пользования), посредством которых обеспечивается доступ	–
10.	Иные сведения	–
4. Пояснения к сведениям об уточняемом земельном участке с кадастровым номером: <u>32:28:0015728:31</u>		
1.	–	

Сведения об уточняемых земельных участках, необходимые для исправления реестровых ошибок в сведениях о местоположении их границ

1. Сведения о характерных точках границ уточняемого земельного участка с кадастровым номером 32:28:0015728:508

Система координат МСК-32, зона 2

Зона № 2

Обозначение характерных точек границ	Координаты, м				Метод определения координат	Формулы, примененные для расчета средней квадратической погрешности определения координат характерных точек границ (Mt), с подставленными в такие формулы значениями и итоговые (вычисленные) значения Mt, м	Описание закрепления точки
	содержатся в Едином государственном реестре недвижимости		определены в ходе выполнения комплексных кадастровых работ				
	X	Y	X	Y			
1	2	3	4	5	6	7	8
н462У	–	–	49527 8.57	21689 66.79	Метод спутниковых геодезических измерений (определений)	$Mt = \sqrt{(0.07^2 + 0.07^2)} = 0.10$	–
н464У	–	–	49528 1.48	21689 69.42	Метод спутниковых геодезических измерений (определений)	$Mt = \sqrt{(0.07^2 + 0.07^2)} = 0.10$	–
н465У	–	–	49527 7.15	21689 74.08	Метод спутниковых геодезических измерений (определений)	$Mt = \sqrt{(0.07^2 + 0.07^2)} = 0.10$	–
н466У	–	–	49527 4.24	21689 71.41	Метод спутниковых геодезических измерений (определений)	$Mt = \sqrt{(0.07^2 + 0.07^2)} = 0.10$	–
н463У	–	–	49527 4.38	21689 71.26	Метод спутниковых геодезических измерений (определений)	$Mt = \sqrt{(0.07^2 + 0.07^2)} = 0.10$	–

					измерений (определений)		
н462У	–	–	49527 8.57	21689 66.79	Метод спутниковых геодезических измерений (определений)	$Mt = \sqrt{(0.07^2 + 0.07^2)} = 0.10$	–

2. Сведения о частях границ уточняемого земельного участка с кадастровым номером 32:28:0015728:508

Обозначение части границ		Горизонтальное проложение (S), м	Описание прохождения части границ	Сведения о согласовании местоположения границ (согласовано/спорное)
от т.	до т.			
1	2	3	4	5
н462У	н464У	3.92	–	–
н464У	н465У	6.36	–	–
н465У	н466У	3.95	–	–
н466У	н463У	0.21	–	–
н463У	н462У	6.13	–	–

3. Сведения о характеристиках уточняемого земельного участка с кадастровым номером 32:28:0015728:508

№ п/п	Наименование характеристики	Значение характеристики
1	2	3
1.	Адрес земельного участка	–
1.1	Сведения о местоположении земельного участка (при отсутствии адреса) в структурированном в соответствии с федеральной информационной адресной системой виде	Российская Федерация, Брянская обл.
1.2	Дополнительные сведения о местоположении земельного участка	городской округ Брянск, г. Брянск, территория ГО Бежичи-2, гараж 212
2.	Площадь земельного участка ± величина предельной погрешности определения (вычисления) площади ($P \pm \Delta P$), м ²	25 кв.м ± 1.00 кв.м
3.	Формула, примененная для вычисления предельной погрешности определения площади земельного	$\Delta P = 2 * 0.10 * \sqrt{25} * \sqrt{((1 + 1.01^2)/(2 * 1.01))} = 1.00$

	участка с подставленными значениями (ΔP), м ²	
4.	Площадь земельного участка согласно сведениям Единого государственного реестра недвижимости ($P_{\text{кад}}$), м ²	25
5.	Оценка расхождения P и $P_{\text{кад}}$ ($P - P_{\text{кад}}$), м ²	0
6.	Предельные минимальный и максимальный размеры земельного участка ($P_{\text{мин}}$ и $P_{\text{макс}}$), м ²	24
7.	Кадастровый номер или иной государственный учетный номер (инвентарный) объекта недвижимости, расположенного на земельном участке	–
8.	Вид (виды) разрешенного использования	–
8.1	Дополнительные сведения об использовании земельного участка	–
9.	Сведения о земельных участках (землях общего пользования, территории общего пользования), посредством которых обеспечивается доступ	–
10.	Иные сведения	–
4. Пояснения к сведениям об уточняемом земельном участке с кадастровым номером: <u>32:28:0015728:508</u>		
1.	–	

Сведения об уточняемых земельных участках, необходимые для исправления реестровых ошибок в сведениях о местоположении их границ

1. Сведения о характерных точках границ уточняемого земельного участка с кадастровым номером 32:28:0015728:19

Система координат МСК-32, зона 2

Зона № 2

Обозначение характерных точек границ	Координаты, м				Метод определения координат	Формулы, примененные для расчета средней квадратической погрешности определения координат характерных точек границ (Mt), с подставленными в такие формулы значениями и итоговые (вычисленные) значения Mt, м	Описание закрепления точки
	содержатся в Едином государственном реестре недвижимости		определены в ходе выполнения комплексных кадастровых работ				
	X	Y	X	Y			
1	2	3	4	5	6	7	8
н471У	–	–	49528 7.44	21689 74.42	Метод спутниковых геодезических измерений (определений)	$Mt = \sqrt{(0.07^2 + 0.07^2)} = 0.10$	–
н472У	–	–	49529 0.46	21689 77.10	Метод спутниковых геодезических измерений (определений)	$Mt = \sqrt{(0.07^2 + 0.07^2)} = 0.10$	–
н473У	–	–	49528 6.15	21689 81.97	Метод спутниковых геодезических измерений (определений)	$Mt = \sqrt{(0.07^2 + 0.07^2)} = 0.10$	–
н470У	–	–	49528 3.11	21689 79.23	Метод спутниковых геодезических измерений (определений)	$Mt = \sqrt{(0.07^2 + 0.07^2)} = 0.10$	–
н469У	–	–	49528 7.29	21689 74.52	Метод спутниковых геодезических измерений (определений)	$Mt = \sqrt{(0.07^2 + 0.07^2)} = 0.10$	–

					измерений (определений)		
н471У	–	–	49528 7.44	21689 74.42	Метод спутниковых геодезических измерений (определений)	$Mt = \sqrt{(0.07^2 + 0.07^2)} = 0.10$	–

2. Сведения о частях границ уточняемого земельного участка с кадастровым номером 32:28:0015728:19

Обозначение части границ		Горизонтальное проложение (S), м	Описание прохождения части границ	Сведения о согласовании местоположения границ (согласовано/спорное)
от т.	до т.			
1	2	3	4	5
н471У	н472У	4.04	–	–
н472У	н473У	6.50	–	–
н473У	н470У	4.09	–	–
н470У	н469У	6.30	–	–
н469У	н471У	0.18	–	–

3. Сведения о характеристиках уточняемого земельного участка с кадастровым номером 32:28:0015728:19

№ п/п	Наименование характеристики	Значение характеристики
1	2	3
1.	Адрес земельного участка	–
1.1	Сведения о местоположении земельного участка (при отсутствии адреса) в структурированном в соответствии с федеральной информационной адресной системой виде	Российская Федерация, Брянская обл.
1.2	Дополнительные сведения о местоположении земельного участка	городской округ Брянск, г. Брянск, территория ГО Бежичи-2, гараж 215
2.	Площадь земельного участка ± величина предельной погрешности определения (вычисления) площади (P ± ΔP), м ²	27 кв.м ± 1.03 кв.м
3.	Формула, примененная для вычисления предельной погрешности определения площади земельного	$\Delta P = 2 * 0.10 * \sqrt{27} * \sqrt{((1 + 1.03^2)/(2 * 1.03))} = 1.03$

	участка с подставленными значениями (ΔP), м ²	
4.	Площадь земельного участка согласно сведениям Единого государственного реестра недвижимости ($P_{\text{кад}}$), м ²	27
5.	Оценка расхождения P и $P_{\text{кад}}$ ($P - P_{\text{кад}}$), м ²	0
6.	Предельные минимальный и максимальный размеры земельного участка ($P_{\text{мин}}$ и $P_{\text{макс}}$), м ²	24
7.	Кадастровый номер или иной государственный учетный номер (инвентарный) объекта недвижимости, расположенного на земельном участке	–
8.	Вид (виды) разрешенного использования	–
8.1	Дополнительные сведения об использовании земельного участка	–
9.	Сведения о земельных участках (землях общего пользования, территории общего пользования), посредством которых обеспечивается доступ	–
10.	Иные сведения	–
4. Пояснения к сведениям об уточняемом земельном участке с кадастровым номером: <u>32:28:0015728:19</u>		
1.	–	

Сведения об уточняемых земельных участках, необходимые для исправления реестровых ошибок в сведениях о местоположении их границ

1. Сведения о характерных точках границ уточняемого земельного участка с кадастровым номером 32:28:0015728:511

Система координат МСК-32, зона 2

Зона № 2

Обозначение характерных точек границ	Координаты, м				Метод определения координат	Формулы, примененные для расчета средней квадратической погрешности определения координат характерных точек границ (Mt), с подставленными в такие формулы значениями и итоговые (вычисленные) значения Mt, м	Описание закрепления точки
	содержатся в Едином государственном реестре недвижимости		определены в ходе выполнения комплексных кадастровых работ				
	X	Y	X	Y			
1	2	3	4	5	6	7	8
н474У	–	–	49529 3.54	21689 79.93	Метод спутниковых геодезических измерений (определений)	$Mt = \sqrt{(0.07^2 + 0.07^2)} = 0.10$	–
н477У	–	–	49529 6.57	21689 82.76	Метод спутниковых геодезических измерений (определений)	$Mt = \sqrt{(0.07^2 + 0.07^2)} = 0.10$	–
н478У	–	–	49529 2.37	21689 87.22	Метод спутниковых геодезических измерений (определений)	$Mt = \sqrt{(0.07^2 + 0.07^2)} = 0.10$	–
н475У	–	–	49528 9.33	21689 84.40	Метод спутниковых геодезических измерений (определений)	$Mt = \sqrt{(0.07^2 + 0.07^2)} = 0.10$	–
н474У	–	–	49529 3.54	21689 79.93	Метод спутниковых геодезических измерений (определений)	$Mt = \sqrt{(0.07^2 + 0.07^2)} = 0.10$	–

					измерений (определений)		
--	--	--	--	--	----------------------------	--	--

2. Сведения о частях границ уточняемого земельного участка с кадастровым номером 32:28:0015728:511

Обозначение части границ		Горизонтальное проложение (S), м	Описание прохождения части границ	Сведения о согласовании местоположения границ (согласовано/спорное)
от т.	до т.			
1	2	3	4	5
н474У	н477У	4.15	–	–
н477У	н478У	6.13	–	–
н478У	н475У	4.15	–	–
н475У	н474У	6.14	–	–

3. Сведения о характеристиках уточняемого земельного участка с кадастровым номером 32:28:0015728:511

№ п/п	Наименование характеристики	Значение характеристики
1	2	3
1.	Адрес земельного участка	–
1.1	Сведения о местоположении земельного участка (при отсутствии адреса) в структурированном в соответствии с федеральной информационной адресной системой виде	Российская Федерация, Брянская обл.
1.2	Дополнительные сведения о местоположении земельного участка	городской округ Брянск, г. Брянск, территория ГО Бежичи-2, гараж 217
2.	Площадь земельного участка ± величина предельной погрешности определения (вычисления) площади (P ± ΔP), м ²	25 кв.м ± 1.01 кв.м
3.	Формула, примененная для вычисления предельной погрешности определения площади земельного участка с подставленными значениями (ΔP), м ²	$\Delta P = 2 * 0.10 * \sqrt{25} * \sqrt{((1 + 1.01^2)/(2 * 1.01))} = 1.01$
4.	Площадь земельного участка согласно сведениям Единого государственного реестра недвижимости (P _{кад}), м ²	25
5.	Оценка расхождения P и P _{кад} (P - P _{кад}), м ²	0

6.	Предельные минимальный и максимальный размеры земельного участка ($P_{\text{мин}}$ и $P_{\text{макс}}$), M^2	24
7.	Кадастровый номер или иной государственный учетный номер (инвентарный) объекта недвижимости, расположенного на земельном участке	–
8.	Вид (виды) разрешенного использования	–
8.1	Дополнительные сведения об использовании земельного участка	–
9.	Сведения о земельных участках (землях общего пользования, территории общего пользования), посредством которых обеспечивается доступ	–
10.	Иные сведения	–
4. Пояснения к сведениям об уточняемом земельном участке с кадастровым номером: <u>32:28:0015728:511</u>		
1.	–	

Сведения об уточняемых земельных участках, необходимые для исправления реестровых ошибок в сведениях о местоположении их границ

1. Сведения о характерных точках границ уточняемого земельного участка с кадастровым номером 32:28:0015728:11

Система координат МСК-32, зона 2

Зона № 2

Обозначение характерных точек границ	Координаты, м				Метод определения координат	Формулы, примененные для расчета средней квадратической погрешности определения координат характерных точек границ (Mt), с подставленными в такие формулы значениями и итоговые (вычисленные) значения Mt, м	Описание закрепления точки
	содержатся в Едином государственном реестре недвижимости		определены в ходе выполнения комплексных кадастровых работ				
	X	Y	X	Y			
1	2	3	4	5	6	7	8
н489У	–	–	49530 8.41	21689 93.65	Метод спутниковых геодезических измерений (определений)	$Mt = \sqrt{(0.07^2 + 0.07^2)} = 0.10$	–
н491У	–	–	49531 1.51	21689 96.48	Метод спутниковых геодезических измерений (определений)	$Mt = \sqrt{(0.07^2 + 0.07^2)} = 0.10$	–
н492У	–	–	49530 7.35	21690 00.90	Метод спутниковых геодезических измерений (определений)	$Mt = \sqrt{(0.07^2 + 0.07^2)} = 0.10$	–
н493У	–	–	49530 7.06	21690 00.63	Метод спутниковых геодезических измерений (определений)	$Mt = \sqrt{(0.07^2 + 0.07^2)} = 0.10$	–
н490У	–	–	49530 4.28	21689 98.02	Метод спутниковых геодезических измерений (определений)	$Mt = \sqrt{(0.07^2 + 0.07^2)} = 0.10$	–

					измерений (определений)		
н489У	–	–	49530 8.41	21689 93.65	Метод спутниковых геодезических измерений (определений)	$Mt=\sqrt{(0.07^2+0.07^2)}=$ 0.10	–

2. Сведения о частях границ уточняемого земельного участка с кадастровым номером 32:28:0015728:11

Обозначение части границ		Горизонтальное проложение (S), м	Описание прохождения части границ	Сведения о согласовании местоположения границ (согласовано/спорное)
от т.	до т.			
1	2	3	4	5
н489У	н491У	4.20	–	–
н491У	н492У	6.07	–	–
н492У	н493У	0.40	–	–
н493У	н490У	3.81	–	–
н490У	н489У	6.01	–	–

3. Сведения о характеристиках уточняемого земельного участка с кадастровым номером 32:28:0015728:11

№ п/п	Наименование характеристики	Значение характеристики
1	2	3
1.	Адрес земельного участка	–
1.1	Сведения о местоположении земельного участка (при отсутствии адреса) в структурированном в соответствии с федеральной информационной адресной системой виде	Российская Федерация, Брянская обл.
1.2	Дополнительные сведения о местоположении земельного участка	городской округ Брянск, г. Брянск, территория ГО Бежичи-2, гараж 222
2.	Площадь земельного участка ± величина предельной погрешности определения (вычисления) площади (P ± ΔP), м ²	25 кв.м ± 1.01 кв.м
3.	Формула, примененная для вычисления предельной погрешности определения площади земельного	$\Delta P = 2 * 0.10 * \sqrt{25} * \sqrt{((1 + 1.00^2)/(2 * 1.00))} = 1.01$

	участка с подставленными значениями (ΔP), м ²	
4.	Площадь земельного участка согласно сведениям Единого государственного реестра недвижимости ($P_{\text{кад}}$), м ²	25
5.	Оценка расхождения P и $P_{\text{кад}}$ ($P - P_{\text{кад}}$), м ²	0
6.	Предельные минимальный и максимальный размеры земельного участка ($P_{\text{мин}}$ и $P_{\text{макс}}$), м ²	24
7.	Кадастровый номер или иной государственный учетный номер (инвентарный) объекта недвижимости, расположенного на земельном участке	–
8.	Вид (виды) разрешенного использования	–
8.1	Дополнительные сведения об использовании земельного участка	–
9.	Сведения о земельных участках (землях общего пользования, территории общего пользования), посредством которых обеспечивается доступ	–
10.	Иные сведения	–
4. Пояснения к сведениям об уточняемом земельном участке с кадастровым номером: <u>32:28:0015728:11</u>		
1.	–	

Сведения об уточняемых земельных участках, необходимые для исправления реестровых ошибок в сведениях о местоположении их границ

1. Сведения о характерных точках границ уточняемого земельного участка с кадастровым номером 32:28:0015728:517

Система координат МСК-32, зона 2

Зона № 2

Обозначение характерных точек границ	Координаты, м				Метод определения координат	Формулы, примененные для расчета средней квадратической погрешности определения координат характерных точек границ (Mt), с подставленными в такие формулы значениями и итоговые (вычисленные) значения Mt, м	Описание закрепления точки
	содержатся в Едином государственном реестре недвижимости		определены в ходе выполнения комплексных кадастровых работ				
	X	Y	X	Y			
1	2	3	4	5	6	7	8
н491У	–	–	49531 1.51	21689 96.48	Метод спутниковых геодезических измерений (определений)	$Mt = \sqrt{(0.07^2 + 0.07^2)} = 0.10$	–
н494У	–	–	49531 4.51	21689 99.16	Метод спутниковых геодезических измерений (определений)	$Mt = \sqrt{(0.07^2 + 0.07^2)} = 0.10$	–
н495У	–	–	49531 0.33	21690 03.56	Метод спутниковых геодезических измерений (определений)	$Mt = \sqrt{(0.07^2 + 0.07^2)} = 0.10$	–
н496У	–	–	49531 0.11	21690 03.37	Метод спутниковых геодезических измерений (определений)	$Mt = \sqrt{(0.07^2 + 0.07^2)} = 0.10$	–
н492У	–	–	49530 7.35	21690 00.90	Метод спутниковых геодезических измерений (определений)	$Mt = \sqrt{(0.07^2 + 0.07^2)} = 0.10$	–

					измерений (определений)		
н491У	–	–	49531 1.51	21689 96.48	Метод спутниковых геодезических измерений (определений)	$Mt = \sqrt{(0.07^2 + 0.07^2)} = 0.10$	–

2. Сведения о частях границ уточняемого земельного участка с кадастровым номером 32:28:0015728:517

Обозначение части границ		Горизонтальное проложение (S), м	Описание прохождения части границ	Сведения о согласовании местоположения границ (согласовано/спорное)
от т.	до т.			
1	2	3	4	5
н491У	н494У	4.02	–	–
н494У	н495У	6.07	–	–
н495У	н496У	0.29	–	–
н496У	н492У	3.70	–	–
н492У	н491У	6.07	–	–

3. Сведения о характеристиках уточняемого земельного участка с кадастровым номером 32:28:0015728:517

№ п/п	Наименование характеристики	Значение характеристики
1	2	3
1.	Адрес земельного участка	–
1.1	Сведения о местоположении земельного участка (при отсутствии адреса) в структурированном в соответствии с федеральной информационной адресной системой виде	Российская Федерация, Брянская обл.
1.2	Дополнительные сведения о местоположении земельного участка	городской округ Брянск, г. Брянск, территория ГО Бежичи-2, гараж 223
2.	Площадь земельного участка ± величина предельной погрешности определения (вычисления) площади ($P \pm \Delta P$), м ²	24 кв.м ± 0.99 кв.м
3.	Формула, примененная для вычисления предельной погрешности определения площади земельного	$\Delta P = 2 * 0.10 * \sqrt{24} * \sqrt{((1 + 1.01^2)/(2 * 1.01))} = 0.99$

	участка с подставленными значениями (ΔP), м ²	
4.	Площадь земельного участка согласно сведениям Единого государственного реестра недвижимости ($P_{\text{кад}}$), м ²	24
5.	Оценка расхождения P и $P_{\text{кад}}$ ($P - P_{\text{кад}}$), м ²	0
6.	Предельные минимальный и максимальный размеры земельного участка ($P_{\text{мин}}$ и $P_{\text{макс}}$), м ²	24
7.	Кадастровый номер или иной государственный учетный номер (инвентарный) объекта недвижимости, расположенного на земельном участке	–
8.	Вид (виды) разрешенного использования	–
8.1	Дополнительные сведения об использовании земельного участка	–
9.	Сведения о земельных участках (землях общего пользования, территории общего пользования), посредством которых обеспечивается доступ	–
10.	Иные сведения	–
4. Пояснения к сведениям об уточняемом земельном участке с кадастровым номером: <u>32:28:0015728:517</u>		
1.	–	

Сведения об уточняемых земельных участках, необходимые для исправления реестровых ошибок в сведениях о местоположении их границ

1. Сведения о характерных точках границ уточняемого земельного участка с кадастровым номером 32:28:0015728:522

Система координат МСК-32, зона 2

Зона № 2

Обозначение характерных точек границ	Координаты, м				Метод определения координат	Формулы, примененные для расчета средней квадратической погрешности определения координат характерных точек границ (Mt), с подставленными в такие формулы значениями и итоговые (вычисленные) значения Mt, м	Описание закрепления точки
	содержатся в Едином государственном реестре недвижимости		определены в ходе выполнения комплексных кадастровых работ				
	X	Y	X	Y			
1	2	3	4	5	6	7	8
н502У	–	–	49531 9.09	21690 11.58	Метод спутниковых геодезических измерений (определений)	$Mt = \sqrt{(0.07^2 + 0.07^2)} = 0.10$	–
н504У	–	–	49532 2.11	21690 14.22	Метод спутниковых геодезических измерений (определений)	$Mt = \sqrt{(0.07^2 + 0.07^2)} = 0.10$	–
н505У	–	–	49531 8.13	21690 18.51	Метод спутниковых геодезических измерений (определений)	$Mt = \sqrt{(0.07^2 + 0.07^2)} = 0.10$	–
н506У	–	–	49531 5.14	21690 15.93	Метод спутниковых геодезических измерений (определений)	$Mt = \sqrt{(0.07^2 + 0.07^2)} = 0.10$	–
н502У	–	–	49531 9.09	21690 11.58	Метод спутниковых геодезических измерений (определений)	$Mt = \sqrt{(0.07^2 + 0.07^2)} = 0.10$	–

					измерений (определений)		
--	--	--	--	--	----------------------------	--	--

2. Сведения о частях границ уточняемого земельного участка с кадастровым номером 32:28:0015728:522

Обозначение части границ		Горизонтальное проложение (S), м	Описание прохождения части границ	Сведения о согласовании местоположения границ (согласовано/спорное)
от т.	до т.			
1	2	3	4	5
н502У	н504У	4.01	–	–
н504У	н505У	5.85	–	–
н505У	н506У	3.95	–	–
н506У	н502У	5.88	–	–

3. Сведения о характеристиках уточняемого земельного участка с кадастровым номером 32:28:0015728:522

№ п/п	Наименование характеристики	Значение характеристики
1	2	3
1.	Адрес земельного участка	–
1.1	Сведения о местоположении земельного участка (при отсутствии адреса) в структурированном в соответствии с федеральной информационной адресной системой виде	Российская Федерация, Брянская обл.
1.2	Дополнительные сведения о местоположении земельного участка	городской округ Брянск, г. Брянск, территория ГО Бежичи-2, гараж 228
2.	Площадь земельного участка ± величина предельной погрешности определения (вычисления) площади (P ± ΔP), м ²	23 кв.м ± 0.97 кв.м
3.	Формула, примененная для вычисления предельной погрешности определения площади земельного участка с подставленными значениями (ΔP), м ²	$\Delta P = 2 * 0.10 * \sqrt{23} * \sqrt{((1 + 1.01^2)/(2 * 1.01))} = 0.97$
4.	Площадь земельного участка согласно сведениям Единого государственного реестра недвижимости (P _{кад}), м ²	23
5.	Оценка расхождения P и P _{кад} (P - P _{кад}), м ²	0

6.	Предельные минимальный и максимальный размеры земельного участка ($P_{\text{мин}}$ и $P_{\text{макс}}$), M^2	24
7.	Кадастровый номер или иной государственный учетный номер (инвентарный) объекта недвижимости, расположенного на земельном участке	–
8.	Вид (виды) разрешенного использования	–
8.1	Дополнительные сведения об использовании земельного участка	–
9.	Сведения о земельных участках (землях общего пользования, территории общего пользования), посредством которых обеспечивается доступ	–
10.	Иные сведения	–
4. Пояснения к сведениям об уточняемом земельном участке с кадастровым номером: <u>32:28:0015728:522</u>		
1.	–	

Сведения об уточняемых земельных участках, необходимые для исправления реестровых ошибок в сведениях о местоположении их границ

1. Сведения о характерных точках границ уточняемого земельного участка с кадастровым номером 32:28:0015728:34

Система координат МСК-32, зона 2

Зона № 2

Обозначение характерных точек границ	Координаты, м				Метод определения координат	Формулы, примененные для расчета средней квадратической погрешности определения координат характерных точек границ (Mt), с подставленными в такие формулы значениями и итоговые (вычисленные) значения Mt, м	Описание закрепления точки
	содержатся в Едином государственном реестре недвижимости		определены в ходе выполнения комплексных кадастровых работ				
	X	Y	X	Y			
1	2	3	4	5	6	7	8
н496У	–	–	49531 0.11	21690 03.37	Метод спутниковых геодезических измерений (определений)	$Mt = \sqrt{(0.07^2 + 0.07^2)} = 0.10$	–
н495У	–	–	49531 0.33	21690 03.56	Метод спутниковых геодезических измерений (определений)	$Mt = \sqrt{(0.07^2 + 0.07^2)} = 0.10$	–
н498У	–	–	49531 3.11	21690 06.06	Метод спутниковых геодезических измерений (определений)	$Mt = \sqrt{(0.07^2 + 0.07^2)} = 0.10$	–
н508У	–	–	49530 9.11	21690 10.65	Метод спутниковых геодезических измерений (определений)	$Mt = \sqrt{(0.07^2 + 0.07^2)} = 0.10$	–
н509У	–	–	49530 6.09	21690 08.13	Метод спутниковых геодезических измерений (определений)	$Mt = \sqrt{(0.07^2 + 0.07^2)} = 0.10$	–

					измерений (определений)		
н496У	–	–	49531 0.11	21690 03.37	Метод спутниковых геодезических измерений (определений)	$Mt = \sqrt{(0.07^2 + 0.07^2)} = 0.10$	–

2. Сведения о частях границ уточняемого земельного участка с кадастровым номером 32:28:0015728:34

Обозначение части границ		Горизонтальное проложение (S), м	Описание прохождения части границ	Сведения о согласовании местоположения границ (согласовано/спорное)
от т.	до т.			
1	2	3	4	5
н496У	н495У	0.29	–	–
н495У	н498У	3.74	–	–
н498У	н508У	6.09	–	–
н508У	н509У	3.93	–	–
н509У	н496У	6.23	–	–

3. Сведения о характеристиках уточняемого земельного участка с кадастровым номером 32:28:0015728:34

№ п/п	Наименование характеристики	Значение характеристики
1	2	3
1.	Адрес земельного участка	–
1.1	Сведения о местоположении земельного участка (при отсутствии адреса) в структурированном в соответствии с федеральной информационной адресной системой виде	Российская Федерация, Брянская обл.
1.2	Дополнительные сведения о местоположении земельного участка	городской округ Брянск, г. Брянск, территория ГО Бежичи-2, уч 231
2.	Площадь земельного участка ± величина предельной погрешности определения (вычисления) площади ($P \pm \Delta P$), м ²	25 кв.м ± 0.99 кв.м
3.	Формула, примененная для вычисления предельной погрешности определения площади земельного участка с подставленными значениями (ΔP), м ²	$\Delta P = 2 * 0.10 * \sqrt{25} * \sqrt{((1 + 1.04^2)/(2 * 1.04))} = 0.99$

4.	Площадь земельного участка согласно сведениям Единого государственного реестра недвижимости ($P_{\text{кад}}$), м ²	25
5.	Оценка расхождения P и $P_{\text{кад}}$ ($P - P_{\text{кад}}$), м ²	0
6.	Предельные минимальный и максимальный размеры земельного участка ($P_{\text{мин}}$ и $P_{\text{макс}}$), м ²	24
7.	Кадастровый номер или иной государственный учетный номер (инвентарный) объекта недвижимости, расположенного на земельном участке	—
8.	Вид (виды) разрешенного использования	—
8.1	Дополнительные сведения об использовании земельного участка	—
9.	Сведения о земельных участках (землях общего пользования, территории общего пользования), посредством которых обеспечивается доступ	—
10.	Иные сведения	—
4. Пояснения к сведениям об уточняемом земельном участке с кадастровым номером: <u>32:28:0015728:34</u>		
1.	—	

Сведения об уточняемых земельных участках, необходимые для исправления реестровых ошибок в сведениях о местоположении их границ

1. Сведения о характерных точках границ уточняемого земельного участка с кадастровым номером 32:28:0015728:525

Система координат МСК-32, зона 2

Зона № 2

Обозначение характерных точек границ	Координаты, м				Метод определения координат	Формулы, примененные для расчета средней квадратической погрешности определения координат характерных точек границ (Mt), с подставленными в такие формулы значениями и итоговые (вычисленные) значения Mt, м	Описание закрепления точки
	содержатся в Едином государственном реестре недвижимости		определены в ходе выполнения комплексных кадастровых работ				
	X	Y	X	Y			
1	2	3	4	5	6	7	8
н493У	–	–	49530 7.06	21690 00.63	Метод спутниковых геодезических измерений (определений)	$Mt = \sqrt{(0.07^2 + 0.07^2)} = 0.10$	–
н492У	–	–	49530 7.35	21690 00.90	Метод спутниковых геодезических измерений (определений)	$Mt = \sqrt{(0.07^2 + 0.07^2)} = 0.10$	–
н496У	–	–	49531 0.11	21690 03.37	Метод спутниковых геодезических измерений (определений)	$Mt = \sqrt{(0.07^2 + 0.07^2)} = 0.10$	–
н509У	–	–	49530 6.09	21690 08.13	Метод спутниковых геодезических измерений (определений)	$Mt = \sqrt{(0.07^2 + 0.07^2)} = 0.10$	–
н510У	–	–	49530 3.03	21690 05.44	Метод спутниковых геодезических измерений (определений)	$Mt = \sqrt{(0.07^2 + 0.07^2)} = 0.10$	–

					измерений (определений)		
н493У	–	–	49530 7.06	21690 00.63	Метод спутниковых геодезических измерений (определений)	$Mt=\sqrt{(0.07^2+0.07^2)}=$ 0.10	–

2. Сведения о частях границ уточняемого земельного участка с кадастровым номером 32:28:0015728:525

Обозначение части границ		Горизонтальное проложение (S), м	Описание прохождения части границ	Сведения о согласовании местоположения границ (согласовано/спорное)
от т.	до т.			
1	2	3	4	5
н493У	н492У	0.40	–	–
н492У	н496У	3.70	–	–
н496У	н509У	6.23	–	–
н509У	н510У	4.07	–	–
н510У	н493У	6.28	–	–

3. Сведения о характеристиках уточняемого земельного участка с кадастровым номером 32:28:0015728:525

№ п/п	Наименование характеристики	Значение характеристики
1	2	3
1.	Адрес земельного участка	–
1.1	Сведения о местоположении земельного участка (при отсутствии адреса) в структурированном в соответствии с федеральной информационной адресной системой виде	Российская Федерация, Брянская обл.
1.2	Дополнительные сведения о местоположении земельного участка	городской округ Брянск, г. Брянск, территория ГО Бежичи-2, гараж 232
2.	Площадь земельного участка ± величина предельной погрешности определения (вычисления) площади (P ± ΔP), м ²	26 кв.м ± 1.01 кв.м
3.	Формула, примененная для вычисления предельной погрешности определения площади земельного	$\Delta P = 2 * 0.10 * \sqrt{26} * \sqrt{((1 + 1.06^2)/(2 * 1.06))} = 1.01$

	участка с подставленными значениями (ΔP), м ²	
4.	Площадь земельного участка согласно сведениям Единого государственного реестра недвижимости ($P_{\text{кад}}$), м ²	26
5.	Оценка расхождения P и $P_{\text{кад}}$ ($P - P_{\text{кад}}$), м ²	0
6.	Предельные минимальный и максимальный размеры земельного участка ($P_{\text{мин}}$ и $P_{\text{макс}}$), м ²	24
7.	Кадастровый номер или иной государственный учетный номер (инвентарный) объекта недвижимости, расположенного на земельном участке	–
8.	Вид (виды) разрешенного использования	–
8.1	Дополнительные сведения об использовании земельного участка	–
9.	Сведения о земельных участках (землях общего пользования, территории общего пользования), посредством которых обеспечивается доступ	–
10.	Иные сведения	–
4. Пояснения к сведениям об уточняемом земельном участке с кадастровым номером: <u>32:28:0015728:525</u>		
1.	–	

Сведения об уточняемых земельных участках, необходимые для исправления реестровых ошибок в сведениях о местоположении их границ

1. Сведения о характерных точках границ уточняемого земельного участка с кадастровым номером 32:28:0015728:527

Система координат МСК-31, зона 2

Зона № 2

Обозначение характерных точек границ	Координаты, м				Метод определения координат	Формулы, примененные для расчета средней квадратической погрешности определения координат характерных точек границ (Mt), с подставленными в такие формулы значениями и итоговые (вычисленные) значения Mt, м	Описание закрепления точки
	содержатся в Едином государственном реестре недвижимости		определены в ходе выполнения комплексных кадастровых работ				
	X	Y	X	Y			
1	2	3	4	5	6	7	8
н488У	–	–	49530 1.24	21689 95.30	Метод спутниковых геодезических измерений (определений)	$Mt = \sqrt{(0.07^2 + 0.07^2)} = 0.10$	–
н487У	–	–	49530 1.31	21689 95.36	Метод спутниковых геодезических измерений (определений)	$Mt = \sqrt{(0.07^2 + 0.07^2)} = 0.10$	–
н490У	–	–	49530 4.28	21689 98.02	Метод спутниковых геодезических измерений (определений)	$Mt = \sqrt{(0.07^2 + 0.07^2)} = 0.10$	–
н511У	–	–	49529 9.92	21690 02.69	Метод спутниковых геодезических измерений (определений)	$Mt = \sqrt{(0.07^2 + 0.07^2)} = 0.10$	–
н512У	–	–	49529 6.96	21689 99.88	Метод спутниковых геодезических измерений (определений)	$Mt = \sqrt{(0.07^2 + 0.07^2)} = 0.10$	–

					измерений (определений)		
н488У	–	–	49530 1.24	21689 95.30	Метод спутниковых геодезических измерений (определений)	$Mt = \sqrt{(0.07^2 + 0.07^2)} = 0.10$	–

2. Сведения о частях границ уточняемого земельного участка с кадастровым номером 32:28:0015728:527

Обозначение части границ		Горизонтальное проложение (S), м	Описание прохождения части границ	Сведения о согласовании местоположения границ (согласовано/спорное)
от т.	до т.			
1	2	3	4	5
н488У	н487У	0.09	–	–
н487У	н490У	3.99	–	–
н490У	н511У	6.39	–	–
н511У	н512У	4.08	–	–
н512У	н488У	6.27	–	–

3. Сведения о характеристиках уточняемого земельного участка с кадастровым номером 32:28:0015728:527

№ п/п	Наименование характеристики	Значение характеристики
1	2	3
1.	Адрес земельного участка	–
1.1	Сведения о местоположении земельного участка (при отсутствии адреса) в структурированном в соответствии с федеральной информационной адресной системой виде	Российская Федерация, Брянская обл.
1.2	Дополнительные сведения о местоположении земельного участка	городской округ Брянск, г. Брянск, территория ГО Бежичи-2, гараж 234
2.	Площадь земельного участка ± величина предельной погрешности определения (вычисления) площади ($P \pm \Delta P$), м ²	26 кв.м ± 1.02 кв.м
3.	Формула, примененная для вычисления предельной погрешности определения площади земельного	$\Delta P = 2 * 0.10 * \sqrt{26} * \sqrt{((1 + 1.01^2)/(2 * 1.01))} = 1.02$

	участка с подставленными значениями (ΔP), м ²	
4.	Площадь земельного участка согласно сведениям Единого государственного реестра недвижимости ($P_{\text{кад}}$), м ²	26
5.	Оценка расхождения P и $P_{\text{кад}}$ ($P - P_{\text{кад}}$), м ²	0
6.	Предельные минимальный и максимальный размеры земельного участка ($P_{\text{мин}}$ и $P_{\text{макс}}$), м ²	24
7.	Кадастровый номер или иной государственный учетный номер (инвентарный) объекта недвижимости, расположенного на земельном участке	–
8.	Вид (виды) разрешенного использования	–
8.1	Дополнительные сведения об использовании земельного участка	–
9.	Сведения о земельных участках (землях общего пользования, территории общего пользования), посредством которых обеспечивается доступ	–
10.	Иные сведения	–
4. Пояснения к сведениям об уточняемом земельном участке с кадастровым номером: <u>32:28:0015728:527</u>		
1.	–	

Сведения об уточняемых земельных участках, необходимые для исправления реестровых ошибок в сведениях о местоположении их границ

1. Сведения о характерных точках границ уточняемого земельного участка с кадастровым номером 32:28:0015728:26

Система координат МСК-32, зона 2

Зона № 2

Обозначение характерных точек границ	Координаты, м				Метод определения координат	Формулы, примененные для расчета средней квадратической погрешности определения координат характерных точек границ (Mt), с подставленными в такие формулы значениями и итоговые (вычисленные) значения Mt, м	Описание закрепления точки
	содержатся в Едином государственном реестре недвижимости		определены в ходе выполнения комплексных кадастровых работ				
	X	Y	X	Y			
1	2	3	4	5	6	7	8
н485У	–	–	49529 8.22	21689 92.58	Метод спутниковых геодезических измерений (определений)	$Mt = \sqrt{(0.07^2 + 0.07^2)} = 0.10$	–
н484У	–	–	49529 8.41	21689 92.76	Метод спутниковых геодезических измерений (определений)	$Mt = \sqrt{(0.07^2 + 0.07^2)} = 0.10$	–
н488У	–	–	49530 1.24	21689 95.30	Метод спутниковых геодезических измерений (определений)	$Mt = \sqrt{(0.07^2 + 0.07^2)} = 0.10$	–
н512У	–	–	49529 6.96	21689 99.88	Метод спутниковых геодезических измерений (определений)	$Mt = \sqrt{(0.07^2 + 0.07^2)} = 0.10$	–
н513У	–	–	49529 3.98	21689 97.08	Метод спутниковых геодезических измерений (определений)	$Mt = \sqrt{(0.07^2 + 0.07^2)} = 0.10$	–

					измерений (определений)		
н485У	–	–	49529 8.22	21689 92.58	Метод спутниковых геодезических измерений (определений)	$Mt = \sqrt{(0.07^2 + 0.07^2)} = 0.10$	–

2. Сведения о частях границ уточняемого земельного участка с кадастровым номером 32:28:0015728:26

Обозначение части границ		Горизонтальное проложение (S), м	Описание прохождения части границ	Сведения о согласовании местоположения границ (согласовано/спорное)
от т.	до т.			
1	2	3	4	5
н485У	н484У	0.26	–	–
н484У	н488У	3.80	–	–
н488У	н512У	6.27	–	–
н512У	н513У	4.09	–	–
н513У	н485У	6.18	–	–

3. Сведения о характеристиках уточняемого земельного участка с кадастровым номером 32:28:0015728:26

№ п/п	Наименование характеристики	Значение характеристики
1	2	3
1.	Адрес земельного участка	–
1.1	Сведения о местоположении земельного участка (при отсутствии адреса) в структурированном в соответствии с федеральной информационной адресной системой виде	Российская Федерация, Брянская обл.
1.2	Дополнительные сведения о местоположении земельного участка	городской округ Брянск, г. Брянск, территория ГО Бежичи-2, гараж 235
2.	Площадь земельного участка ± величина предельной погрешности определения (вычисления) площади (P ± ΔP), м ²	25 кв.м ± 1.01 кв.м
3.	Формула, примененная для вычисления предельной погрешности определения площади земельного	$\Delta P = 2 * 0.10 * \sqrt{25} * \sqrt{((1 + 1.01^2)/(2 * 1.01))} = 1.01$

	участка с подставленными значениями (ΔP), м ²	
4.	Площадь земельного участка согласно сведениям Единого государственного реестра недвижимости ($P_{\text{кад}}$), м ²	25
5.	Оценка расхождения P и $P_{\text{кад}}$ ($P - P_{\text{кад}}$), м ²	0
6.	Предельные минимальный и максимальный размеры земельного участка ($P_{\text{мин}}$ и $P_{\text{макс}}$), м ²	24
7.	Кадастровый номер или иной государственный учетный номер (инвентарный) объекта недвижимости, расположенного на земельном участке	–
8.	Вид (виды) разрешенного использования	–
8.1	Дополнительные сведения об использовании земельного участка	–
9.	Сведения о земельных участках (землях общего пользования, территории общего пользования), посредством которых обеспечивается доступ	–
10.	Иные сведения	–
4. Пояснения к сведениям об уточняемом земельном участке с кадастровым номером: 32:28:0015728:26		
1.	–	

Сведения об уточняемых земельных участках, необходимые для исправления реестровых ошибок в сведениях о местоположении их границ

1. Сведения о характерных точках границ уточняемого земельного участка с кадастровым номером 32:28:0015728:35

Система координат МСК-32, зона 2

Зона № 2

Обозначение характерных точек границ	Координаты, м				Метод определения координат	Формулы, примененные для расчета средней квадратической погрешности определения координат характерных точек границ (Mt), с подставленными в такие формулы значениями и итоговые (вычисленные) значения Mt, м	Описание закрепления точки
	содержатся в Едином государственном реестре недвижимости		определены в ходе выполнения комплексных кадастровых работ				
	X	Y	X	Y			
1	2	3	4	5	6	7	8
н481У	–	–	49529 5.18	21689 89.85	Метод спутниковых геодезических измерений (определений)	$Mt = \sqrt{(0.07^2 + 0.07^2)} = 0.10$	–
н480У	–	–	49529 5.47	21689 90.12	Метод спутниковых геодезических измерений (определений)	$Mt = \sqrt{(0.07^2 + 0.07^2)} = 0.10$	–
н485У	–	–	49529 8.22	21689 92.58	Метод спутниковых геодезических измерений (определений)	$Mt = \sqrt{(0.07^2 + 0.07^2)} = 0.10$	–
н513У	–	–	49529 3.98	21689 97.08	Метод спутниковых геодезических измерений (определений)	$Mt = \sqrt{(0.07^2 + 0.07^2)} = 0.10$	–
н514У	–	–	49529 1.00	21689 94.30	Метод спутниковых геодезических измерений (определений)	$Mt = \sqrt{(0.07^2 + 0.07^2)} = 0.10$	–

					измерений (определений)		
н481У	–	–	49529 5.18	21689 89.85	Метод спутниковых геодезических измерений (определений)	$Mt = \sqrt{(0.07^2 + 0.07^2)} = 0.10$	–

2. Сведения о частях границ уточняемого земельного участка с кадастровым номером 32:28:0015728:35

Обозначение части границ		Горизонтальное проложение (S), м	Описание прохождения части границ	Сведения о согласовании местоположения границ (согласовано/спорное)
от т.	до т.			
1	2	3	4	5
н481У	н480У	0.40	–	–
н480У	н485У	3.69	–	–
н485У	н513У	6.18	–	–
н513У	н514У	4.08	–	–
н514У	н481У	6.11	–	–

3. Сведения о характеристиках уточняемого земельного участка с кадастровым номером 32:28:0015728:35

№ п/п	Наименование характеристики	Значение характеристики
1	2	3
1.	Адрес земельного участка	–
1.1	Сведения о местоположении земельного участка (при отсутствии адреса) в структурированном в соответствии с федеральной информационной адресной системой виде	Российская Федерация, Брянская обл.
1.2	Дополнительные сведения о местоположении земельного участка	городской округ Брянск, г. Брянск, территория ГО Бежичи-2, гараж 236
2.	Площадь земельного участка ± величина предельной погрешности определения (вычисления) площади (P ± ΔP), м ²	25 кв.м ± 1.00 кв.м
3.	Формула, примененная для вычисления предельной погрешности определения площади земельного	$\Delta P = 2 * 0.10 * \sqrt{25} * \sqrt{((1 + 1.00^2)/(2 * 1.00))} = 1.00$

	участка с подставленными значениями (ΔP), м ²	
4.	Площадь земельного участка согласно сведениям Единого государственного реестра недвижимости ($P_{\text{кад}}$), м ²	25
5.	Оценка расхождения P и $P_{\text{кад}}$ ($P - P_{\text{кад}}$), м ²	0
6.	Предельные минимальный и максимальный размеры земельного участка ($P_{\text{мин}}$ и $P_{\text{макс}}$), м ²	24
7.	Кадастровый номер или иной государственный учетный номер (инвентарный) объекта недвижимости, расположенного на земельном участке	–
8.	Вид (виды) разрешенного использования	–
8.1	Дополнительные сведения об использовании земельного участка	–
9.	Сведения о земельных участках (землях общего пользования, территории общего пользования), посредством которых обеспечивается доступ	–
10.	Иные сведения	–
4. Пояснения к сведениям об уточняемом земельном участке с кадастровым номером: <u>32:28:0015728:35</u>		
1.	–	

Сведения об уточняемых земельных участках, необходимые для исправления реестровых ошибок в сведениях о местоположении их границ

1. Сведения о характерных точках границ уточняемого земельного участка с кадастровым номером 32:28:0015728:635

Система координат МСК-32, зона 2

Зона № 2

Обозначение характерных точек границ	Координаты, м				Метод определения координат	Формулы, примененные для расчета средней квадратической погрешности определения координат характерных точек границ (Mt), с подставленными в такие формулы значениями и итоговые (вычисленные) значения Mt, м	Описание закрепления точки
	содержатся в Едином государственном реестре недвижимости		определены в ходе выполнения комплексных кадастровых работ				
	X	Y	X	Y			
1	2	3	4	5	6	7	8
н475У	–	–	49528 9.33	21689 84.40	Метод спутниковых геодезических измерений (определений)	$Mt = \sqrt{(0.07^2 + 0.07^2)} = 0.10$	–
н478У	–	–	49529 2.37	21689 87.22	Метод спутниковых геодезических измерений (определений)	$Mt = \sqrt{(0.07^2 + 0.07^2)} = 0.10$	–
н482У	–	–	49529 2.49	21689 87.34	Метод спутниковых геодезических измерений (определений)	$Mt = \sqrt{(0.07^2 + 0.07^2)} = 0.10$	–
н515У	–	–	49528 8.25	21689 91.74	Метод спутниковых геодезических измерений (определений)	$Mt = \sqrt{(0.07^2 + 0.07^2)} = 0.10$	–
н516У	–	–	49528 5.18	21689 88.88	Метод спутниковых геодезических измерений (определений)	$Mt = \sqrt{(0.07^2 + 0.07^2)} = 0.10$	–

					измерений (определений)		
н476У	–	–	49528 9.06	21689 84.68	Метод спутниковых геодезических измерений (определений)	$Mt=\sqrt{(0.07^2+0.07^2)}=$ 0.10	–
н475У	–	–	49528 9.33	21689 84.40	Метод спутниковых геодезических измерений (определений)	$Mt=\sqrt{(0.07^2+0.07^2)}=$ 0.10	–

2. Сведения о частях границ уточняемого земельного участка с кадастровым номером 32:28:0015728:635

Обозначение части границ		Горизонтальное проложение (S), м	Описание прохождения части границ	Сведения о согласовании местоположения границ (согласовано/спорное)
от т.	до т.			
1	2	3	4	5
н475У	н478У	4.15	–	–
н478У	н482У	0.17	–	–
н482У	н515У	6.11	–	–
н515У	н516У	4.20	–	–
н516У	н476У	5.72	–	–
н476У	н475У	0.39	–	–

3. Сведения о характеристиках уточняемого земельного участка с кадастровым номером 32:28:0015728:635

№ п/п	Наименование характеристики	Значение характеристики
1	2	3
1.	Адрес земельного участка	–
1.1	Сведения о местоположении земельного участка (при отсутствии адреса) в структурированном в соответствии с федеральной информационной адресной системой виде	Российская Федерация, Брянская обл.
1.2	Дополнительные сведения о местоположении земельного участка	городской округ Брянск, г. Брянск, территория ГО Бежичи-2, гараж

		238
2.	Площадь земельного участка ± величина предельной погрешности определения (вычисления) площади ($P \pm \Delta P$), м ²	26 кв.м ± 1.02 кв.м
3.	Формула, примененная для вычисления предельной погрешности определения площади земельного участка с подставленными значениями (ΔP), м ²	$\Delta P = 2 * 0.10 * \sqrt{26} * \sqrt{((1 + 1.00^2)/(2 * 1.00))} = 1.02$
4.	Площадь земельного участка согласно сведениям Единого государственного реестра недвижимости ($P_{\text{кад}}$), м ²	26
5.	Оценка расхождения P и $P_{\text{кад}}$ ($P - P_{\text{кад}}$), м ²	0
6.	Предельные минимальный и максимальный размеры земельного участка ($P_{\text{мин}}$ и $P_{\text{макс}}$), м ²	24
7.	Кадастровый номер или иной государственный учетный номер (инвентарный) объекта недвижимости, расположенного на земельном участке	—
8.	Вид (виды) разрешенного использования	—
8.1	Дополнительные сведения об использовании земельного участка	—
9.	Сведения о земельных участках (землях общего пользования, территории общего пользования), посредством которых обеспечивается доступ	—
10.	Иные сведения	—
4. Пояснения к сведениям об уточняемом земельном участке с кадастровым номером: <u>32:28:0015728:635</u>		
1.	—	

Сведения об уточняемых земельных участках, необходимые для исправления реестровых ошибок в сведениях о местоположении их границ

1. Сведения о характерных точках границ уточняемого земельного участка с кадастровым номером 32:28:0015728:531

Система координат МСК-32, зона 2 | 32.2

Зона №

Обозначение характерных точек границ	Координаты, м				Метод определения координат	Формулы, примененные для расчета средней квадратической погрешности определения координат характерных точек границ (Mt), с подставленными в такие формулы значениями и итоговые (вычисленные) значения Mt, м	Описание закрепления точки
	содержатся в Едином государственном реестре недвижимости		определены в ходе выполнения комплексных кадастровых работ				
	X	Y	X	Y			
1	2	3	4	5	6	7	8
н468У	–	–	49528 0.20	21689 76.75	Метод спутниковых геодезических измерений (определений)	$Mt = \sqrt{(0.07^2 + 0.07^2)} = 0.10$	–
н470У	–	–	49528 3.11	21689 79.23	Метод спутниковых геодезических измерений (определений)	$Mt = \sqrt{(0.07^2 + 0.07^2)} = 0.10$	–
н518У	–	–	49527 9.24	21689 83.74	Метод спутниковых геодезических измерений (определений)	$Mt = \sqrt{(0.07^2 + 0.07^2)} = 0.10$	–
н519У	–	–	49527 6.25	21689 81.07	Метод спутниковых геодезических измерений (определений)	$Mt = \sqrt{(0.07^2 + 0.07^2)} = 0.10$	–
н468У	–	–	49528 0.20	21689 76.75	Метод спутниковых геодезических измерений (определений)	$Mt = \sqrt{(0.07^2 + 0.07^2)} = 0.10$	–

					измерений (определений)		
--	--	--	--	--	----------------------------	--	--

2. Сведения о частях границ уточняемого земельного участка с кадастровым номером 32:28:0015728:531

Обозначение части границ		Горизонтальное проложение (S), м	Описание прохождения части границ	Сведения о согласовании местоположения границ (согласовано/спорное)
от т.	до т.			
1	2	3	4	5
н468У	н470У	3.82	–	–
н470У	н518У	5.94	–	–
н518У	н519У	4.01	–	–
н519У	н468У	5.85	–	–

3. Сведения о характеристиках уточняемого земельного участка с кадастровым номером 32:28:0015728:531

№ п/п	Наименование характеристики	Значение характеристики
1	2	3
1.	Адрес земельного участка	–
1.1	Сведения о местоположении земельного участка (при отсутствии адреса) в структурированном в соответствии с федеральной информационной адресной системой виде	Российская Федерация, Брянская обл.
1.2	Дополнительные сведения о местоположении земельного участка	городской округ Брянск, г. Брянск, территория ГО Бежичи-2, гараж 241
2.	Площадь земельного участка ± величина предельной погрешности определения (вычисления) площади (P ± ΔP), м ²	23 кв.м ± 0.96 кв.м
3.	Формула, примененная для вычисления предельной погрешности определения площади земельного участка с подставленными значениями (ΔP), м ²	$\Delta P = 2 * 0.10 * \sqrt{23} * \sqrt{((1 + 1.02^2)/(2 * 1.02))} = 0.96$
4.	Площадь земельного участка согласно сведениям Единого государственного реестра недвижимости (P _{кад}), м ²	23
5.	Оценка расхождения P и P _{кад} (P - P _{кад}), м ²	0

6.	Предельные минимальный и максимальный размеры земельного участка ($P_{\text{мин}}$ и $P_{\text{макс}}$), M^2	24
7.	Кадастровый номер или иной государственный учетный номер (инвентарный) объекта недвижимости, расположенного на земельном участке	–
8.	Вид (виды) разрешенного использования	–
8.1	Дополнительные сведения об использовании земельного участка	–
9.	Сведения о земельных участках (землях общего пользования, территории общего пользования), посредством которых обеспечивается доступ	–
10.	Иные сведения	–
4. Пояснения к сведениям об уточняемом земельном участке с кадастровым номером: <u>32:28:0015728:531</u>		
1.	–	

Сведения об уточняемых земельных участках, необходимые для исправления реестровых ошибок в сведениях о местоположении их границ

1. Сведения о характерных точках границ уточняемого земельного участка с кадастровым номером 32:28:0015728:533

Система координат МСК-32, зона 2

Зона № 2

Обозначение характерных точек границ	Координаты, м				Метод определения координат	Формулы, примененные для расчета средней квадратической погрешности определения координат характерных точек границ (Mt), с подставленными в такие формулы значениями и итоговые (вычисленные) значения Mt, м	Описание закрепления точки
	содержатся в Едином государственном реестре недвижимости		определены в ходе выполнения комплексных кадастровых работ				
	X	Y	X	Y			
1	2	3	4	5	6	7	8
н466У	–	–	49527 4.24	21689 71.41	Метод спутниковых геодезических измерений (определений)	$Mt = \sqrt{(0.07^2 + 0.07^2)} = 0.10$	–
н465У	–	–	49527 7.15	21689 74.08	Метод спутниковых геодезических измерений (определений)	$Mt = \sqrt{(0.07^2 + 0.07^2)} = 0.10$	–
н520У	–	–	49527 3.30	21689 78.45	Метод спутниковых геодезических измерений (определений)	$Mt = \sqrt{(0.07^2 + 0.07^2)} = 0.10$	–
н521У	–	–	49527 0.29	21689 75.77	Метод спутниковых геодезических измерений (определений)	$Mt = \sqrt{(0.07^2 + 0.07^2)} = 0.10$	–
н466У	–	–	49527 4.24	21689 71.41	Метод спутниковых геодезических измерений (определений)	$Mt = \sqrt{(0.07^2 + 0.07^2)} = 0.10$	–

					измерений (определений)		
--	--	--	--	--	----------------------------	--	--

2. Сведения о частях границ уточняемого земельного участка с кадастровым номером 32:28:0015728:533

Обозначение части границ		Горизонтальное проложение (S), м	Описание прохождения части границ	Сведения о согласовании местоположения границ (согласовано/спорное)
от т.	до т.			
1	2	3	4	5
н466У	н465У	3.95	–	–
н465У	н520У	5.82	–	–
н520У	н521У	4.03	–	–
н521У	н466У	5.88	–	–

3. Сведения о характеристиках уточняемого земельного участка с кадастровым номером 32:28:0015728:533

№ п/п	Наименование характеристики	Значение характеристики
1	2	3
1.	Адрес земельного участка	–
1.1	Сведения о местоположении земельного участка (при отсутствии адреса) в структурированном в соответствии с федеральной информационной адресной системой виде	Российская Федерация, Брянская обл.
1.2	Дополнительные сведения о местоположении земельного участка	городской округ Брянск, г. Брянск, территория ГО Бежичи-2, гараж 243
2.	Площадь земельного участка ± величина предельной погрешности определения (вычисления) площади (P ± ΔP), м ²	23 кв.м ± 0.97 кв.м
3.	Формула, примененная для вычисления предельной погрешности определения площади земельного участка с подставленными значениями (ΔP), м ²	$\Delta P = 2 * 0.10 * \sqrt{23} * \sqrt{((1 + 1.03^2)/(2 * 1.03))} = 0.97$
4.	Площадь земельного участка согласно сведениям Единого государственного реестра недвижимости (P _{кад}), м ²	23
5.	Оценка расхождения P и P _{кад} (P - P _{кад}), м ²	0

6.	Предельные минимальный и максимальный размеры земельного участка ($P_{\text{мин}}$ и $P_{\text{макс}}$), M^2	24
7.	Кадастровый номер или иной государственный учетный номер (инвентарный) объекта недвижимости, расположенного на земельном участке	–
8.	Вид (виды) разрешенного использования	–
8.1	Дополнительные сведения об использовании земельного участка	–
9.	Сведения о земельных участках (землях общего пользования, территории общего пользования), посредством которых обеспечивается доступ	–
10.	Иные сведения	–
4. Пояснения к сведениям об уточняемом земельном участке с кадастровым номером: <u>32:28:0015728:533</u>		
1.	–	

Сведения об уточняемых земельных участках, необходимые для исправления реестровых ошибок в сведениях о местоположении их границ

1. Сведения о характерных точках границ уточняемого земельного участка с кадастровым номером 32:28:0015728:534

Система координат МСК-32, зона 2

Зона № 2

Обозначение характерных точек границ	Координаты, м				Метод определения координат	Формулы, примененные для расчета средней квадратической погрешности определения координат характерных точек границ (Mt), с подставленными в такие формулы значениями и итоговые (вычисленные) значения Mt, м	Описание закрепления точки
	содержатся в Едином государственном реестре недвижимости		определены в ходе выполнения комплексных кадастровых работ				
	X	Y	X	Y			
1	2	3	4	5	6	7	8
н461У	–	–	49527 1.45	21689 68.53	Метод спутниковых геодезических измерений (определений)	$Mt=\sqrt{(0.07^2+0.07^2)}=0.10$	–
н463У	–	–	49527 4.38	21689 71.26	Метод спутниковых геодезических измерений (определений)	$Mt=\sqrt{(0.07^2+0.07^2)}=0.10$	–
н466У	–	–	49527 4.24	21689 71.41	Метод спутниковых геодезических измерений (определений)	$Mt=\sqrt{(0.07^2+0.07^2)}=0.10$	–
н521У	–	–	49527 0.29	21689 75.77	Метод спутниковых геодезических измерений (определений)	$Mt=\sqrt{(0.07^2+0.07^2)}=0.10$	–
н522У	–	–	49526 7.37	21689 73.08	Метод спутниковых геодезических измерений (определений)	$Mt=\sqrt{(0.07^2+0.07^2)}=0.10$	–

					измерений (определений)		
н461У	–	–	49527 1.45	21689 68.53	Метод спутниковых геодезических измерений (определений)	$Mt = \sqrt{(0.07^2 + 0.07^2)} = 0.10$	–

2. Сведения о частях границ уточняемого земельного участка с кадастровым номером 32:28:0015728:534

Обозначение части границ		Горизонтальное проложение (S), м	Описание прохождения части границ	Сведения о согласовании местоположения границ (согласовано/спорное)
от т.	до т.			
1	2	3	4	5
н461У	н463У	4.00	–	–
н463У	н466У	0.21	–	–
н466У	н521У	5.88	–	–
н521У	н522У	3.97	–	–
н522У	н461У	6.11	–	–

3. Сведения о характеристиках уточняемого земельного участка с кадастровым номером 32:28:0015728:534

№ п/п	Наименование характеристики	Значение характеристики
1	2	3
1.	Адрес земельного участка	–
1.1	Сведения о местоположении земельного участка (при отсутствии адреса) в структурированном в соответствии с федеральной информационной адресной системой виде	Российская Федерация, Брянская обл.
1.2	Дополнительные сведения о местоположении земельного участка	городской округ Брянск, г. Брянск, территория ГО Бежичи-2, гараж 244
2.	Площадь земельного участка ± величина предельной погрешности определения (вычисления) площади ($P \pm \Delta P$), м ²	24 кв.м ± 0.99 кв.м
3.	Формула, примененная для вычисления предельной погрешности определения площади земельного	$\Delta P = 2 * 0.10 * \sqrt{24} * \sqrt{((1 + 1.03^2)/(2 * 1.03))} = 0.99$

	участка с подставленными значениями (ΔP), м ²	
4.	Площадь земельного участка согласно сведениям Единого государственного реестра недвижимости ($P_{\text{кад}}$), м ²	24
5.	Оценка расхождения P и $P_{\text{кад}}$ ($P - P_{\text{кад}}$), м ²	0
6.	Предельные минимальный и максимальный размеры земельного участка ($P_{\text{мин}}$ и $P_{\text{макс}}$), м ²	24
7.	Кадастровый номер или иной государственный учетный номер (инвентарный) объекта недвижимости, расположенного на земельном участке	–
8.	Вид (виды) разрешенного использования	–
8.1	Дополнительные сведения об использовании земельного участка	–
9.	Сведения о земельных участках (землях общего пользования, территории общего пользования), посредством которых обеспечивается доступ	–
10.	Иные сведения	–
4. Пояснения к сведениям об уточняемом земельном участке с кадастровым номером: <u>32:28:0015728:534</u>		
1.	–	

Сведения об уточняемых земельных участках, необходимые для исправления реестровых ошибок в сведениях о местоположении их границ

1. Сведения о характерных точках границ уточняемого земельного участка с кадастровым номером 32:28:0015728:535

Система координат МСК-32, зона 2

Зона № 2

Обозначение характерных точек границ	Координаты, м				Метод определения координат	Формулы, примененные для расчета средней квадратической погрешности определения координат характерных точек границ (Mt), с подставленными в такие формулы значениями и итоговые (вычисленные) значения Mt, м	Описание закрепления точки
	содержатся в Едином государственном реестре недвижимости		определены в ходе выполнения комплексных кадастровых работ				
	X	Y	X	Y			
1	2	3	4	5	6	7	8
н459У	–	–	49526 8.47	21689 65.76	Метод спутниковых геодезических измерений (определений)	$Mt = \sqrt{(0.07^2 + 0.07^2)} = 0.10$	–
н461У	–	–	49527 1.45	21689 68.53	Метод спутниковых геодезических измерений (определений)	$Mt = \sqrt{(0.07^2 + 0.07^2)} = 0.10$	–
н522У	–	–	49526 7.37	21689 73.08	Метод спутниковых геодезических измерений (определений)	$Mt = \sqrt{(0.07^2 + 0.07^2)} = 0.10$	–
н523У	–	–	49526 4.32	21689 70.22	Метод спутниковых геодезических измерений (определений)	$Mt = \sqrt{(0.07^2 + 0.07^2)} = 0.10$	–
н459У	–	–	49526 8.47	21689 65.76	Метод спутниковых геодезических измерений (определений)	$Mt = \sqrt{(0.07^2 + 0.07^2)} = 0.10$	–

					измерений (определений)		
--	--	--	--	--	----------------------------	--	--

2. Сведения о частях границ уточняемого земельного участка с кадастровым номером 32:28:0015728:535

Обозначение части границ		Горизонтальное проложение (S), м	Описание прохождения части границ	Сведения о согласовании местоположения границ (согласовано/спорное)
от т.	до т.			
1	2	3	4	5
н459У	н461У	4.07	–	–
н461У	н522У	6.11	–	–
н522У	н523У	4.18	–	–
н523У	н459У	6.09	–	–

3. Сведения о характеристиках уточняемого земельного участка с кадастровым номером 32:28:0015728:535

№ п/п	Наименование характеристики	Значение характеристики
1	2	3
1.	Адрес земельного участка	–
1.1	Сведения о местоположении земельного участка (при отсутствии адреса) в структурированном в соответствии с федеральной информационной адресной системой виде	Российская Федерация, Брянская обл.
1.2	Дополнительные сведения о местоположении земельного участка	городской округ Брянск, г. Брянск, территория ГО Бежичи-2, гараж 245
2.	Площадь земельного участка ± величина предельной погрешности определения (вычисления) площади (P ± ΔP), м ²	25 кв.м ± 1.00 кв.м
3.	Формула, примененная для вычисления предельной погрешности определения площади земельного участка с подставленными значениями (ΔP), м ²	$\Delta P = 2 * 0.10 * \sqrt{25} * \sqrt{((1 + 1.03^2)/(2 * 1.03))} = 1.00$
4.	Площадь земельного участка согласно сведениям Единого государственного реестра недвижимости (P _{кад}), м ²	25
5.	Оценка расхождения P и P _{кад} (P - P _{кад}), м ²	0

6.	Предельные минимальный и максимальный размеры земельного участка ($P_{\text{мин}}$ и $P_{\text{макс}}$), M^2	24
7.	Кадастровый номер или иной государственный учетный номер (инвентарный) объекта недвижимости, расположенного на земельном участке	–
8.	Вид (виды) разрешенного использования	–
8.1	Дополнительные сведения об использовании земельного участка	–
9.	Сведения о земельных участках (землях общего пользования, территории общего пользования), посредством которых обеспечивается доступ	–
10.	Иные сведения	–
4. Пояснения к сведениям об уточняемом земельном участке с кадастровым номером: <u>32:28:0015728:535</u>		
1.	–	

Сведения об уточняемых земельных участках, необходимые для исправления реестровых ошибок в сведениях о местоположении их границ

1. Сведения о характерных точках границ уточняемого земельного участка с кадастровым номером 32:28:0015728:536

Система координат МСК-32, зона 2

Зона № 2

Обозначение характерных точек границ	Координаты, м				Метод определения координат	Формулы, примененные для расчета средней квадратической погрешности определения координат характерных точек границ (Mt), с подставленными в такие формулы значениями и итоговые (вычисленные) значения Mt, м	Описание закрепления точки
	содержатся в Едином государственном реестре недвижимости		определены в ходе выполнения комплексных кадастровых работ				
	X	Y	X	Y			
1	2	3	4	5	6	7	8
н457У	–	–	49526 5.57	21689 63.15	Метод спутниковых геодезических измерений (определений)	$Mt = \sqrt{(0.07^2 + 0.07^2)} = 0.10$	–
н459У	–	–	49526 8.47	21689 65.76	Метод спутниковых геодезических измерений (определений)	$Mt = \sqrt{(0.07^2 + 0.07^2)} = 0.10$	–
н523У	–	–	49526 4.32	21689 70.22	Метод спутниковых геодезических измерений (определений)	$Mt = \sqrt{(0.07^2 + 0.07^2)} = 0.10$	–
н524У	–	–	49526 1.45	21689 67.70	Метод спутниковых геодезических измерений (определений)	$Mt = \sqrt{(0.07^2 + 0.07^2)} = 0.10$	–
н457У	–	–	49526 5.57	21689 63.15	Метод спутниковых геодезических измерений (определений)	$Mt = \sqrt{(0.07^2 + 0.07^2)} = 0.10$	–

					измерений (определений)		
--	--	--	--	--	----------------------------	--	--

2. Сведения о частях границ уточняемого земельного участка с кадастровым номером 32:28:0015728:536

Обозначение части границ		Горизонтальное проложение (S), м	Описание прохождения части границ	Сведения о согласовании местоположения границ (согласовано/спорное)
от т.	до т.			
1	2	3	4	5
н457У	н459У	3.90	–	–
н459У	н523У	6.09	–	–
н523У	н524У	3.82	–	–
н524У	н457У	6.14	–	–

3. Сведения о характеристиках уточняемого земельного участка с кадастровым номером 32:28:0015728:536

№ п/п	Наименование характеристики	Значение характеристики
1	2	3
1.	Адрес земельного участка	–
1.1	Сведения о местоположении земельного участка (при отсутствии адреса) в структурированном в соответствии с федеральной информационной адресной системой виде	Российская Федерация, Брянская обл.
1.2	Дополнительные сведения о местоположении земельного участка	городской округ Брянск, г. Брянск, территория ГО Бежичи-2, гараж 246
2.	Площадь земельного участка ± величина предельной погрешности определения (вычисления) площади (P ± ΔP), м ²	24 кв.м ± 0.97 кв.м
3.	Формула, примененная для вычисления предельной погрешности определения площади земельного участка с подставленными значениями (ΔP), м ²	$\Delta P = 2 * 0.10 * \sqrt{24} * \sqrt{((1 + 1.01^2)/(2 * 1.01))} = 0.97$
4.	Площадь земельного участка согласно сведениям Единого государственного реестра недвижимости (P _{кад}), м ²	24
5.	Оценка расхождения P и P _{кад} (P - P _{кад}), м ²	0

6.	Предельные минимальный и максимальный размеры земельного участка ($P_{\text{мин}}$ и $P_{\text{макс}}$), M^2	24
7.	Кадастровый номер или иной государственный учетный номер (инвентарный) объекта недвижимости, расположенного на земельном участке	–
8.	Вид (виды) разрешенного использования	–
8.1	Дополнительные сведения об использовании земельного участка	–
9.	Сведения о земельных участках (землях общего пользования, территории общего пользования), посредством которых обеспечивается доступ	–
10.	Иные сведения	–
4. Пояснения к сведениям об уточняемом земельном участке с кадастровым номером: <u>32:28:0015728:536</u>		
1.	–	

Сведения об уточняемых земельных участках, необходимые для исправления реестровых ошибок в сведениях о местоположении их границ

1. Сведения о характерных точках границ уточняемого земельного участка с кадастровым номером 32:28:0015728:540

Система координат МСК-32, зона 2

Зона № 2

Обозначение характерных точек границ	Координаты, м				Метод определения координат	Формулы, примененные для расчета средней квадратической погрешности определения координат характерных точек границ (Mt), с подставленными в такие формулы значениями и итоговые (вычисленные) значения Mt, м	Описание закрепления точки
	содержатся в Едином государственном реестре недвижимости		определены в ходе выполнения комплексных кадастровых работ				
	X	Y	X	Y			
1	2	3	4	5	6	7	8
н451У	–	–	49525 3.76	21689 52.04	Метод спутниковых геодезических измерений (определений)	$Mt = \sqrt{(0.07^2 + 0.07^2)} = 0.10$	–
н450У	–	–	49525 6.89	21689 55.00	Метод спутниковых геодезических измерений (определений)	$Mt = \sqrt{(0.07^2 + 0.07^2)} = 0.10$	–
н527У	–	–	49525 2.65	21689 59.61	Метод спутниковых геодезических измерений (определений)	$Mt = \sqrt{(0.07^2 + 0.07^2)} = 0.10$	–
н528У	–	–	49524 9.45	21689 56.70	Метод спутниковых геодезических измерений (определений)	$Mt = \sqrt{(0.07^2 + 0.07^2)} = 0.10$	–
н451У	–	–	49525 3.76	21689 52.04	Метод спутниковых геодезических измерений (определений)	$Mt = \sqrt{(0.07^2 + 0.07^2)} = 0.10$	–

					измерений (определений)		
--	--	--	--	--	----------------------------	--	--

2. Сведения о частях границ уточняемого земельного участка с кадастровым номером 32:28:0015728:540

Обозначение части границ		Горизонтальное проложение (S), м	Описание прохождения части границ	Сведения о согласовании местоположения границ (согласовано/спорное)
от г.	до г.			
1	2	3	4	5
н451У	н450У	4.31	–	–
н450У	н527У	6.26	–	–
н527У	н528У	4.33	–	–
н528У	н451У	6.35	–	–

3. Сведения о характеристиках уточняемого земельного участка с кадастровым номером 32:28:0015728:540

№ п/п	Наименование характеристики	Значение характеристики
1	2	3
1.	Адрес земельного участка	–
1.1	Сведения о местоположении земельного участка (при отсутствии адреса) в структурированном в соответствии с федеральной информационной адресной системой виде	Российская Федерация, Брянская обл.
1.2	Дополнительные сведения о местоположении земельного участка	городской округ Брянск, г. Брянск, территория ГО Бежичи-2, гараж 250
2.	Площадь земельного участка ± величина предельной погрешности определения (вычисления) площади (P ± ΔP), м ²	27 кв.м ± 1.04 кв.м
3.	Формула, примененная для вычисления предельной погрешности определения площади земельного участка с подставленными значениями (ΔP), м ²	$\Delta P = 2 * 0.10 * \sqrt{27} * \sqrt{((1 + 1.02^2)/(2 * 1.02))} = 1.04$
4.	Площадь земельного участка согласно сведениям Единого государственного реестра недвижимости (P _{кад}), м ²	24
5.	Оценка расхождения P и P _{кад} (P - P _{кад}), м ²	0

6.	Предельные минимальный и максимальный размеры земельного участка ($P_{\text{мин}}$ и $P_{\text{макс}}$), M^2	24
7.	Кадастровый номер или иной государственный учетный номер (инвентарный) объекта недвижимости, расположенного на земельном участке	–
8.	Вид (виды) разрешенного использования	–
8.1	Дополнительные сведения об использовании земельного участка	–
9.	Сведения о земельных участках (землях общего пользования, территории общего пользования), посредством которых обеспечивается доступ	–
10.	Иные сведения	–
4. Пояснения к сведениям об уточняемом земельном участке с кадастровым номером: <u>32:28:0015728:540</u>		
1.	–	

Сведения об уточняемых земельных участках, необходимые для исправления реестровых ошибок в сведениях о местоположении их границ

1. Сведения о характерных точках границ уточняемого земельного участка с кадастровым номером 32:28:0015728:542

Система координат МСК-32, зона 2

Зона № 2

Обозначение характерных точек границ	Координаты, м				Метод определения координат	Формулы, примененные для расчета средней квадратической погрешности определения координат характерных точек границ (Mt), с подставленными в такие формулы значениями и итоговые (вычисленные) значения Mt, м	Описание закрепления точки
	содержатся в Едином государственном реестре недвижимости		определены в ходе выполнения комплексных кадастровых работ				
	X	Y	X	Y			
1	2	3	4	5	6	7	8
н533У	–	–	49525 2.93	21689 20.02	Метод спутниковых геодезических измерений (определений)	$Mt = \sqrt{(0.07^2 + 0.07^2)} = 0.10$	–
н529У	–	–	49525 5.73	21689 22.45	Метод спутниковых геодезических измерений (определений)	$Mt = \sqrt{(0.07^2 + 0.07^2)} = 0.10$	–
н532У	–	–	49525 1.62	21689 27.15	Метод спутниковых геодезических измерений (определений)	$Mt = \sqrt{(0.07^2 + 0.07^2)} = 0.10$	–
н534У	–	–	49524 8.69	21689 24.70	Метод спутниковых геодезических измерений (определений)	$Mt = \sqrt{(0.07^2 + 0.07^2)} = 0.10$	–
н533У	–	–	49525 2.93	21689 20.02	Метод спутниковых геодезических измерений (определений)	$Mt = \sqrt{(0.07^2 + 0.07^2)} = 0.10$	–

					измерений (определений)		
--	--	--	--	--	----------------------------	--	--

2. Сведения о частях границ уточняемого земельного участка с кадастровым номером 32:28:0015728:542

Обозначение части границ		Горизонтальное проложение (S), м	Описание прохождения части границ	Сведения о согласовании местоположения границ (согласовано/спорное)
от т.	до т.			
1	2	3	4	5
н533У	н529У	3.71	–	–
н529У	н532У	6.24	–	–
н532У	н534У	3.82	–	–
н534У	н533У	6.32	–	–

3. Сведения о характеристиках уточняемого земельного участка с кадастровым номером 32:28:0015728:542

№ п/п	Наименование характеристики	Значение характеристики
1	2	3
1.	Адрес земельного участка	–
1.1	Сведения о местоположении земельного участка (при отсутствии адреса) в структурированном в соответствии с федеральной информационной адресной системой виде	Российская Федерация, Брянская обл.
1.2	Дополнительные сведения о местоположении земельного участка	городской округ Брянск, г. Брянск, территория ГО Бежичи-2, гараж 252
2.	Площадь земельного участка ± величина предельной погрешности определения (вычисления) площади (P ± ΔP), м ²	24 кв.м ± 0.97 кв.м
3.	Формула, примененная для вычисления предельной погрешности определения площади земельного участка с подставленными значениями (ΔP), м ²	$\Delta P = 2 * 0.10 * \sqrt{24} * \sqrt{((1 + 1.01^2)/(2 * 1.01))} = 0.97$
4.	Площадь земельного участка согласно сведениям Единого государственного реестра недвижимости (P _{кад}), м ²	24
5.	Оценка расхождения P и P _{кад} (P - P _{кад}), м ²	0

6.	Предельные минимальный и максимальный размеры земельного участка ($P_{\text{мин}}$ и $P_{\text{макс}}$), M^2	24
7.	Кадастровый номер или иной государственный учетный номер (инвентарный) объекта недвижимости, расположенного на земельном участке	–
8.	Вид (виды) разрешенного использования	–
8.1	Дополнительные сведения об использовании земельного участка	–
9.	Сведения о земельных участках (землях общего пользования, территории общего пользования), посредством которых обеспечивается доступ	–
10.	Иные сведения	–
4. Пояснения к сведениям об уточняемом земельном участке с кадастровым номером: <u>32:28:0015728:542</u>		
1.	–	

Сведения об уточняемых земельных участках, необходимые для исправления реестровых ошибок в сведениях о местоположении их границ

1. Сведения о характерных точках границ уточняемого земельного участка с кадастровым номером 32:28:0015728:564

Система координат МСК-32, зона 2

Зона № 2

Обозначение характерных точек границ	Координаты, м				Метод определения координат	Формулы, примененные для расчета средней квадратической погрешности определения координат характерных точек границ (Mt), с подставленными в такие формулы значениями и итоговые (вычисленные) значения Mt, м	Описание закрепления точки
	содержатся в Едином государственном реестре недвижимости		определены в ходе выполнения комплексных кадастровых работ				
	X	Y	X	Y			
1	2	3	4	5	6	7	8
н535У	–	–	49524 8.11	21689 16.10	Метод спутниковых геодезических измерений (определений)	$Mt = \sqrt{(0.07^2 + 0.07^2)} = 0.10$	–
н533У	–	–	49525 2.93	21689 20.02	Метод спутниковых геодезических измерений (определений)	$Mt = \sqrt{(0.07^2 + 0.07^2)} = 0.10$	–
н534У	–	–	49524 8.69	21689 24.70	Метод спутниковых геодезических измерений (определений)	$Mt = \sqrt{(0.07^2 + 0.07^2)} = 0.10$	–
н536У	–	–	49524 4.06	21689 20.57	Метод спутниковых геодезических измерений (определений)	$Mt = \sqrt{(0.07^2 + 0.07^2)} = 0.10$	–
н535У	–	–	49524 8.11	21689 16.10	Метод спутниковых геодезических измерений (определений)	$Mt = \sqrt{(0.07^2 + 0.07^2)} = 0.10$	–

					измерений (определений)		
--	--	--	--	--	----------------------------	--	--

2. Сведения о частях границ уточняемого земельного участка с кадастровым номером 32:28:0015728:564

Обозначение части границ		Горизонтальное проложение (S), м	Описание прохождения части границ	Сведения о согласовании местоположения границ (согласовано/спорное)
от т.	до т.			
1	2	3	4	5
н535У	н533У	6.21	–	–
н533У	н534У	6.32	–	–
н534У	н536У	6.20	–	–
н536У	н535У	6.03	–	–

3. Сведения о характеристиках уточняемого земельного участка с кадастровым номером 32:28:0015728:564

№ п/п	Наименование характеристики	Значение характеристики
1	2	3
1.	Адрес земельного участка	–
1.1	Сведения о местоположении земельного участка (при отсутствии адреса) в структурированном в соответствии с федеральной информационной адресной системой виде	Российская Федерация, Брянская обл.
1.2	Дополнительные сведения о местоположении земельного участка	городской округ Брянск, г. Брянск, территория ГО Бежичи-2, гараж 281
2.	Площадь земельного участка ± величина предельной погрешности определения (вычисления) площади (P ± ΔP), м ²	38 кв.м ± 1.24 кв.м
3.	Формула, примененная для вычисления предельной погрешности определения площади земельного участка с подставленными значениями (ΔP), м ²	$\Delta P = 2 * 0.10 * \sqrt{38} * \sqrt{((1 + 1.03^2)/(2 * 1.03))} = 1.24$
4.	Площадь земельного участка согласно сведениям Единого государственного реестра недвижимости (P _{кад}), м ²	24
5.	Оценка расхождения P и P _{кад} (P - P _{кад}), м ²	14 кв.м

6.	Предельные минимальный и максимальный размеры земельного участка ($P_{\text{мин}}$ и $P_{\text{макс}}$), M^2	24
7.	Кадастровый номер или иной государственный учетный номер (инвентарный) объекта недвижимости, расположенного на земельном участке	–
8.	Вид (виды) разрешенного использования	–
8.1	Дополнительные сведения об использовании земельного участка	–
9.	Сведения о земельных участках (землях общего пользования, территории общего пользования), посредством которых обеспечивается доступ	–
10.	Иные сведения	–
4. Пояснения к сведениям об уточняемом земельном участке с кадастровым номером: <u>32:28:0015728:564</u>		
1.	–	

Сведения об уточняемых земельных участках, необходимые для исправления реестровых ошибок в сведениях о местоположении их границ

1. Сведения о характерных точках границ уточняемого земельного участка с кадастровым номером 32:28:0015728:544

Система координат МСК-32, зона 2

Зона № 2

Обозначение характерных точек границ	Координаты, м				Метод определения координат	Формулы, примененные для расчета средней квадратической погрешности определения координат характерных точек границ (Mt), с подставленными в такие формулы значениями и итоговые (вычисленные) значения Mt, м	Описание закрепления точки
	содержатся в Едином государственном реестре недвижимости		определены в ходе выполнения комплексных кадастровых работ				
	X	Y	X	Y			
1	2	3	4	5	6	7	8
н541У	–	–	49527 0.07	21689 01.00	Метод спутниковых геодезических измерений (определений)	$Mt = \sqrt{(0.07^2 + 0.07^2)} = 0.10$	–
н542У	–	–	49526 7.46	21689 04.12	Метод спутниковых геодезических измерений (определений)	$Mt = \sqrt{(0.07^2 + 0.07^2)} = 0.10$	–
н543У	–	–	49526 6.40	21689 05.27	Метод спутниковых геодезических измерений (определений)	$Mt = \sqrt{(0.07^2 + 0.07^2)} = 0.10$	–
н544У	–	–	49526 1.79	21689 01.09	Метод спутниковых геодезических измерений (определений)	$Mt = \sqrt{(0.07^2 + 0.07^2)} = 0.10$	–
н545У	–	–	49526 1.49	21689 00.81	Метод спутниковых геодезических измерений (определений)	$Mt = \sqrt{(0.07^2 + 0.07^2)} = 0.10$	–

					измерений (определений)		
н1195У	–	–	49526 5.18	21688 96.64	Метод спутниковых геодезических измерений (определений)	$Mt=\sqrt{(0.07^2+0.07^2)}=$ 0.10	–
н541У	–	–	49527 0.07	21689 01.00	Метод спутниковых геодезических измерений (определений)	$Mt=\sqrt{(0.07^2+0.07^2)}=$ 0.10	–

2. Сведения о частях границ уточняемого земельного участка с кадастровым номером 32:28:0015728:544

Обозначение части границ		Горизонтальное проложение (S), м	Описание прохождения части границ	Сведения о согласовании местоположения границ (согласовано/спорное)
от т.	до т.			
1	2	3	4	5
н541У	н542У	4.07	–	–
н542У	н543У	1.56	–	–
н543У	н544У	6.22	–	–
н544У	н545У	0.41	–	–
н545У	н1195У	5.57	–	–
н1195У	н541У	6.55	–	–

3. Сведения о характеристиках уточняемого земельного участка с кадастровым номером 32:28:0015728:544

№ п/п	Наименование характеристики	Значение характеристики
1	2	3
1.	Адрес земельного участка	–
1.1	Сведения о местоположении земельного участка (при отсутствии адреса) в структурированном в соответствии с федеральной информационной адресной системой виде	Российская Федерация, Брянская обл.
1.2	Дополнительные сведения о местоположении земельного участка	городской округ Брянск, г. Брянск, территория ГО Бежичи-2, гараж

		258
2.	Площадь земельного участка ± величина предельной погрешности определения (вычисления) площади ($P \pm \Delta P$), м ²	37 кв.м ± 1.22 кв.м
3.	Формула, примененная для вычисления предельной погрешности определения площади земельного участка с подставленными значениями (ΔP), м ²	$\Delta P = 2 * 0.10 * \sqrt{37} * \sqrt{((1 + 1.01^2)/(2 * 1.01))} = 1.22$
4.	Площадь земельного участка согласно сведениям Единого государственного реестра недвижимости ($P_{\text{кад}}$), м ²	37
5.	Оценка расхождения P и $P_{\text{кад}}$ ($P - P_{\text{кад}}$), м ²	0
6.	Предельные минимальный и максимальный размеры земельного участка ($P_{\text{мин}}$ и $P_{\text{макс}}$), м ²	24
7.	Кадастровый номер или иной государственный учетный номер (инвентарный) объекта недвижимости, расположенного на земельном участке	—
8.	Вид (виды) разрешенного использования	—
8.1	Дополнительные сведения об использовании земельного участка	—
9.	Сведения о земельных участках (землях общего пользования, территории общего пользования), посредством которых обеспечивается доступ	—
10.	Иные сведения	—
4. Пояснения к сведениям об уточняемом земельном участке с кадастровым номером: <u>32:28:0015728:544</u>		
1.	—	

Сведения об уточняемых земельных участках, необходимые для исправления реестровых ошибок в сведениях о местоположении их границ

1. Сведения о характерных точках границ уточняемого земельного участка с кадастровым номером 32:28:0015707:43

Система координат МСК-32, зона 2

Зона № 2

Обозначение характерных точек границ	Координаты, м				Метод определения координат	Формулы, примененные для расчета средней квадратической погрешности определения координат характерных точек границ (Mt), с подставленными в такие формулы значениями и итоговые (вычисленные) значения Mt, м	Описание закрепления точки
	содержатся в Едином государственном реестре недвижимости		определены в ходе выполнения комплексных кадастровых работ				
	X	Y	X	Y			
1	2	3	4	5	6	7	8
н554У	–	–	49528 8.01	21688 81.20	Метод спутниковых геодезических измерений (определений)	$Mt = \sqrt{(0.07^2 + 0.07^2)} = 0.10$	–
н552У	–	–	49528 5.61	21688 83.87	Метод спутниковых геодезических измерений (определений)	$Mt = \sqrt{(0.07^2 + 0.07^2)} = 0.10$	–
н553У	–	–	49528 0.82	21688 79.70	Метод спутниковых геодезических измерений (определений)	$Mt = \sqrt{(0.07^2 + 0.07^2)} = 0.10$	–
н555У	–	–	49528 3.16	21688 76.92	Метод спутниковых геодезических измерений (определений)	$Mt = \sqrt{(0.07^2 + 0.07^2)} = 0.10$	–
н554У	–	–	49528 8.01	21688 81.20	Метод спутниковых геодезических измерений (определений)	$Mt = \sqrt{(0.07^2 + 0.07^2)} = 0.10$	–

					измерений (определений)		
--	--	--	--	--	----------------------------	--	--

2. Сведения о частях границ уточняемого земельного участка с кадастровым номером 32:28:0015707:43

Обозначение части границ		Горизонтальное проложение (S), м	Описание прохождения части границ	Сведения о согласовании местоположения границ (согласовано/спорное)
от т.	до т.			
1	2	3	4	5
н554У	н552У	3.59	–	–
н552У	н553У	6.35	–	–
н553У	н555У	3.63	–	–
н555У	н554У	6.47	–	–

3. Сведения о характеристиках уточняемого земельного участка с кадастровым номером 32:28:0015707:43

№ п/п	Наименование характеристики	Значение характеристики
1	2	3
1.	Адрес земельного участка	–
1.1	Сведения о местоположении земельного участка (при отсутствии адреса) в структурированном в соответствии с федеральной информационной адресной системой виде	Российская Федерация, Брянская обл.
1.2	Дополнительные сведения о местоположении земельного участка	городской округ Брянск, г. Брянск, территория ГО Бежичи-2, гараж 264
2.	Площадь земельного участка ± величина предельной погрешности определения (вычисления) площади (P ± ΔP), м ²	23 кв.м ± 0.96 кв.м
3.	Формула, примененная для вычисления предельной погрешности определения площади земельного участка с подставленными значениями (ΔP), м ²	$\Delta P = 2 * 0.10 * \sqrt{23} * \sqrt{((1 + 1.03^2)/(2 * 1.03))} = 0.96$
4.	Площадь земельного участка согласно сведениям Единого государственного реестра недвижимости (P _{кад}), м ²	22
5.	Оценка расхождения P и P _{кад} (P - P _{кад}), м ²	1

6.	Предельные минимальный и максимальный размеры земельного участка ($P_{\text{мин}}$ и $P_{\text{макс}}$), M^2	24
7.	Кадастровый номер или иной государственный учетный номер (инвентарный) объекта недвижимости, расположенного на земельном участке	–
8.	Вид (виды) разрешенного использования	–
8.1	Дополнительные сведения об использовании земельного участка	–
9.	Сведения о земельных участках (землях общего пользования, территории общего пользования), посредством которых обеспечивается доступ	–
10.	Иные сведения	–
4. Пояснения к сведениям об уточняемом земельном участке с кадастровым номером: <u>32:28:0015707:43</u>		
1.	–	

Сведения об уточняемых земельных участках, необходимые для исправления реестровых ошибок в сведениях о местоположении их границ

1. Сведения о характерных точках границ уточняемого земельного участка с кадастровым номером 32:28:0015728:556

Система координат МСК-32, зона 2

Зона № 2

Обозначение характерных точек границ	Координаты, м				Метод определения координат	Формулы, примененные для расчета средней квадратической погрешности определения координат характерных точек границ (Mt), с подставленными в такие формулы значениями и итоговые (вычисленные) значения Mt, м	Описание закрепления точки
	содержатся в Едином государственном реестре недвижимости		определены в ходе выполнения комплексных кадастровых работ				
	X	Y	X	Y			
1	2	3	4	5	6	7	8
н562У	–	–	49527 5.03	21688 73.50	Метод спутниковых геодезических измерений (определений)	$Mt = \sqrt{(0.07^2 + 0.07^2)} = 0.10$	–
н560У	–	–	49527 2.61	21688 76.25	Метод спутниковых геодезических измерений (определений)	$Mt = \sqrt{(0.07^2 + 0.07^2)} = 0.10$	–
н561У	–	–	49526 7.84	21688 72.03	Метод спутниковых геодезических измерений (определений)	$Mt = \sqrt{(0.07^2 + 0.07^2)} = 0.10$	–
н563У	–	–	49526 6.91	21688 71.26	Метод спутниковых геодезических измерений (определений)	$Mt = \sqrt{(0.07^2 + 0.07^2)} = 0.10$	–
н564У	–	–	49526 9.27	21688 68.48	Метод спутниковых геодезических измерений (определений)	$Mt = \sqrt{(0.07^2 + 0.07^2)} = 0.10$	–

					измерений (определений)		
н565У	–	–	49527 4.39	21688 72.88	Метод спутниковых геодезических измерений (определений)	$Mt=\sqrt{(0.07^2+0.07^2)}=$ 0.10	–
н562У	–	–	49527 5.03	21688 73.50	Метод спутниковых геодезических измерений (определений)	$Mt=\sqrt{(0.07^2+0.07^2)}=$ 0.10	–

2. Сведения о частях границ уточняемого земельного участка с кадастровым номером 32:28:0015728:556

Обозначение части границ		Горизонтальное проложение (S), м	Описание прохождения части границ	Сведения о согласовании местоположения границ (согласовано/спорное)
от т.	до т.			
1	2	3	4	5
н562У	н560У	3.66	–	–
н560У	н561У	6.37	–	–
н561У	н563У	1.21	–	–
н563У	н564У	3.65	–	–
н564У	н565У	6.75	–	–
н565У	н562У	0.89	–	–

3. Сведения о характеристиках уточняемого земельного участка с кадастровым номером 32:28:0015728:556

№ п/п	Наименование характеристики	Значение характеристики
1	2	3
1.	Адрес земельного участка	–
1.1	Сведения о местоположении земельного участка (при отсутствии адреса) в структурированном в соответствии с федеральной информационной адресной системой виде	Российская Федерация, Брянская обл.
1.2	Дополнительные сведения о местоположении земельного участка	городской округ Брянск, г. Брянск, территория ГО Бежичи-2, гараж

		272
2.	Площадь земельного участка ± величина предельной погрешности определения (вычисления) площади ($P \pm \Delta P$), м ²	28 кв.м ± 1.06 кв.м
3.	Формула, примененная для вычисления предельной погрешности определения площади земельного участка с подставленными значениями (ΔP), м ²	$\Delta P = 2 * 0.10 * \sqrt{28} * \sqrt{((1 + 1.05^2)/(2 * 1.05))} = 1.06$
4.	Площадь земельного участка согласно сведениям Единого государственного реестра недвижимости ($P_{\text{кад}}$), м ²	28
5.	Оценка расхождения P и $P_{\text{кад}}$ ($P - P_{\text{кад}}$), м ²	0
6.	Предельные минимальный и максимальный размеры земельного участка ($P_{\text{мин}}$ и $P_{\text{макс}}$), м ²	24
7.	Кадастровый номер или иной государственный учетный номер (инвентарный) объекта недвижимости, расположенного на земельном участке	—
8.	Вид (виды) разрешенного использования	—
8.1	Дополнительные сведения об использовании земельного участка	—
9.	Сведения о земельных участках (землях общего пользования, территории общего пользования), посредством которых обеспечивается доступ	—
10.	Иные сведения	—
4. Пояснения к сведениям об уточняемом земельном участке с кадастровым номером: <u>32:28:0015728:556</u>		
1.	—	

Сведения об уточняемых земельных участках, необходимые для исправления реестровых ошибок в сведениях о местоположении их границ

1. Сведения о характерных точках границ уточняемого земельного участка с кадастровым номером 32:28:0015707:44

Система координат МСК-32, зона 2

Зона № 2

Обозначение характерных точек границ	Координаты, м				Метод определения координат	Формулы, примененные для расчета средней квадратической погрешности определения координат характерных точек границ (Mt), с подставленными в такие формулы значениями и итоговые (вычисленные) значения Mt, м	Описание закрепления точки
	содержатся в Едином государственном реестре недвижимости		определены в ходе выполнения комплексных кадастровых работ				
	X	Y	X	Y			
1	2	3	4	5	6	7	8
н566У	–	–	49527 6.51	21688 70.23	Метод спутниковых геодезических измерений (определений)	$Mt = \sqrt{(0.07^2 + 0.07^2)} = 0.10$	–
н565У	–	–	49527 4.39	21688 72.88	Метод спутниковых геодезических измерений (определений)	$Mt = \sqrt{(0.07^2 + 0.07^2)} = 0.10$	–
н564У	–	–	49526 9.27	21688 68.48	Метод спутниковых геодезических измерений (определений)	$Mt = \sqrt{(0.07^2 + 0.07^2)} = 0.10$	–
н567У	–	–	49527 1.49	21688 65.87	Метод спутниковых геодезических измерений (определений)	$Mt = \sqrt{(0.07^2 + 0.07^2)} = 0.10$	–
н566У	–	–	49527 6.51	21688 70.23	Метод спутниковых геодезических измерений (определений)	$Mt = \sqrt{(0.07^2 + 0.07^2)} = 0.10$	–

					измерений (определений)		
--	--	--	--	--	----------------------------	--	--

2. Сведения о частях границ уточняемого земельного участка с кадастровым номером 32:28:0015707:44

Обозначение части границ		Горизонтальное проложение (S), м	Описание прохождения части границ	Сведения о согласовании местоположения границ (согласовано/спорное)
от т.	до т.			
1	2	3	4	5
н566У	н565У	3.39	–	–
н565У	н564У	6.75	–	–
н564У	н567У	3.43	–	–
н567У	н566У	6.65	–	–

3. Сведения о характеристиках уточняемого земельного участка с кадастровым номером 32:28:0015707:44

№ п/п	Наименование характеристики	Значение характеристики
1	2	3
1.	Адрес земельного участка	–
1.1	Сведения о местоположении земельного участка (при отсутствии адреса) в структурированном в соответствии с федеральной информационной адресной системой виде	Российская Федерация, Брянская обл.
1.2	Дополнительные сведения о местоположении земельного участка	городской округ Брянск, г. Брянск, территория ГО Бежичи-2, гараж 273
2.	Площадь земельного участка ± величина предельной погрешности определения (вычисления) площади (P ± ΔP), м ²	23 кв.м ± 0.96 кв.м
3.	Формула, примененная для вычисления предельной погрешности определения площади земельного участка с подставленными значениями (ΔP), м ²	$\Delta P = 2 * 0.10 * \sqrt{23} * \sqrt{((1 + 1.03^2)/(2 * 1.03))} = 0.96$
4.	Площадь земельного участка согласно сведениям Единого государственного реестра недвижимости (P _{кад}), м ²	24
5.	Оценка расхождения P и P _{кад} (P - P _{кад}), м ²	0

6.	Предельные минимальный и максимальный размеры земельного участка ($P_{\text{мин}}$ и $P_{\text{макс}}$), M^2	24
7.	Кадастровый номер или иной государственный учетный номер (инвентарный) объекта недвижимости, расположенного на земельном участке	–
8.	Вид (виды) разрешенного использования	–
8.1	Дополнительные сведения об использовании земельного участка	–
9.	Сведения о земельных участках (землях общего пользования, территории общего пользования), посредством которых обеспечивается доступ	–
10.	Иные сведения	–
4. Пояснения к сведениям об уточняемом земельном участке с кадастровым номером: <u>32:28:0015707:44</u>		
1.	–	

Сведения об уточняемых земельных участках, необходимые для исправления реестровых ошибок в сведениях о местоположении их границ

1. Сведения о характерных точках границ уточняемого земельного участка с кадастровым номером 32:28:0015728:558

Система координат МСК-32, зона 2

Зона № 2

Обозначение характерных точек границ	Координаты, м				Метод определения координат	Формулы, примененные для расчета средней квадратической погрешности определения координат характерных точек границ (Mt), с подставленными в такие формулы значениями и итоговые (вычисленные) значения Mt, м	Описание закрепления точки
	содержатся в Едином государственном реестре недвижимости		определены в ходе выполнения комплексных кадастровых работ				
	X	Y	X	Y			
1	2	3	4	5	6	7	8
н568У	–	–	49527 8.94	21688 67.39	Метод спутниковых геодезических измерений (определений)	$Mt = \sqrt{(0.07^2 + 0.07^2)} = 0.10$	–
н566У	–	–	49527 6.51	21688 70.23	Метод спутниковых геодезических измерений (определений)	$Mt = \sqrt{(0.07^2 + 0.07^2)} = 0.10$	–
н567У	–	–	49527 1.49	21688 65.87	Метод спутниковых геодезических измерений (определений)	$Mt = \sqrt{(0.07^2 + 0.07^2)} = 0.10$	–
н569У	–	–	49527 3.95	21688 63.18	Метод спутниковых геодезических измерений (определений)	$Mt = \sqrt{(0.07^2 + 0.07^2)} = 0.10$	–
н568У	–	–	49527 8.94	21688 67.39	Метод спутниковых геодезических измерений (определений)	$Mt = \sqrt{(0.07^2 + 0.07^2)} = 0.10$	–

					измерений (определений)		
--	--	--	--	--	----------------------------	--	--

2. Сведения о частях границ уточняемого земельного участка с кадастровым номером 32:28:0015728:558

Обозначение части границ		Горизонтальное проложение (S), м	Описание прохождения части границ	Сведения о согласовании местоположения границ (согласовано/спорное)
от т.	до т.			
1	2	3	4	5
н568У	н566У	3.74	–	–
н566У	н567У	6.65	–	–
н567У	н569У	3.65	–	–
н569У	н568У	6.53	–	–

3. Сведения о характеристиках уточняемого земельного участка с кадастровым номером 32:28:0015728:558

№ п/п	Наименование характеристики	Значение характеристики
1	2	3
1.	Адрес земельного участка	–
1.1	Сведения о местоположении земельного участка (при отсутствии адреса) в структурированном в соответствии с федеральной информационной адресной системой виде	Российская Федерация, Брянская обл.
1.2	Дополнительные сведения о местоположении земельного участка	городской округ Брянск, г. Брянск, территория ГО Бежичи-2, гараж 274
2.	Площадь земельного участка ± величина предельной погрешности определения (вычисления) площади (P ± ΔP), м ²	24 кв.м ± 0.99 кв.м
3.	Формула, примененная для вычисления предельной погрешности определения площади земельного участка с подставленными значениями (ΔP), м ²	$\Delta P = 2 * 0.10 * \sqrt{24} * \sqrt{((1 + 1.06^2)/(2 * 1.06))} = 0.99$
4.	Площадь земельного участка согласно сведениям Единого государственного реестра недвижимости (P _{кад}), м ²	23
5.	Оценка расхождения P и P _{кад} (P - P _{кад}), м ²	1

6.	Предельные минимальный и максимальный размеры земельного участка ($P_{\text{мин}}$ и $P_{\text{макс}}$), M^2	24
7.	Кадастровый номер или иной государственный учетный номер (инвентарный) объекта недвижимости, расположенного на земельном участке	–
8.	Вид (виды) разрешенного использования	–
8.1	Дополнительные сведения об использовании земельного участка	–
9.	Сведения о земельных участках (землях общего пользования, территории общего пользования), посредством которых обеспечивается доступ	–
10.	Иные сведения	–
4. Пояснения к сведениям об уточняемом земельном участке с кадастровым номером: <u>32:28:0015728:558</u>		
1.	–	

Сведения об уточняемых земельных участках, необходимые для исправления реестровых ошибок в сведениях о местоположении их границ

1. Сведения о характерных точках границ уточняемого земельного участка с кадастровым номером 32:28:0015728:559

Система координат МСК-32, зона 2

Зона № 2

Обозначение характерных точек границ	Координаты, м				Метод определения координат	Формулы, примененные для расчета средней квадратической погрешности определения координат характерных точек границ (Mt), с подставленными в такие формулы значениями и итоговые (вычисленные) значения Mt, м	Описание закрепления точки
	содержатся в Едином государственном реестре недвижимости		определены в ходе выполнения комплексных кадастровых работ				
	X	Y	X	Y			
1	2	3	4	5	6	7	8
н570У	–	–	49528 1.48	21688 64.59	Метод спутниковых геодезических измерений (определений)	$Mt = \sqrt{(0.07^2 + 0.07^2)} = 0.10$	–
н568У	–	–	49527 8.94	21688 67.39	Метод спутниковых геодезических измерений (определений)	$Mt = \sqrt{(0.07^2 + 0.07^2)} = 0.10$	–
н569У	–	–	49527 3.95	21688 63.18	Метод спутниковых геодезических измерений (определений)	$Mt = \sqrt{(0.07^2 + 0.07^2)} = 0.10$	–
н571У	–	–	49527 6.47	21688 60.21	Метод спутниковых геодезических измерений (определений)	$Mt = \sqrt{(0.07^2 + 0.07^2)} = 0.10$	–
н570У	–	–	49528 1.48	21688 64.59	Метод спутниковых геодезических измерений (определений)	$Mt = \sqrt{(0.07^2 + 0.07^2)} = 0.10$	–

					измерений (определений)		
--	--	--	--	--	----------------------------	--	--

2. Сведения о частях границ уточняемого земельного участка с кадастровым номером 32:28:0015728:559

Обозначение части границ		Горизонтальное проложение (S), м	Описание прохождения части границ	Сведения о согласовании местоположения границ (согласовано/спорное)
от г.	до г.			
1	2	3	4	5
н570У	н568У	3.78	–	–
н568У	н569У	6.53	–	–
н569У	н571У	3.90	–	–
н571У	н570У	6.65	–	–

3. Сведения о характеристиках уточняемого земельного участка с кадастровым номером 32:28:0015728:559

№ п/п	Наименование характеристики	Значение характеристики
1	2	3
1.	Адрес земельного участка	–
1.1	Сведения о местоположении земельного участка (при отсутствии адреса) в структурированном в соответствии с федеральной информационной адресной системой виде	Российская Федерация, Брянская обл.
1.2	Дополнительные сведения о местоположении земельного участка	городской округ Брянск, г. Брянск, территория ГО Бежичи-2, гараж 275
2.	Площадь земельного участка ± величина предельной погрешности определения (вычисления) площади (P ± ΔP), м ²	25 кв.м ± 1.01 кв.м
3.	Формула, примененная для вычисления предельной погрешности определения площади земельного участка с подставленными значениями (ΔP), м ²	$\Delta P = 2 * 0.10 * \sqrt{25} * \sqrt{((1 + 1.05^2)/(2 * 1.05))} = 1.01$
4.	Площадь земельного участка согласно сведениям Единого государственного реестра недвижимости (P _{кад}), м ²	25
5.	Оценка расхождения P и P _{кад} (P - P _{кад}), м ²	0

6.	Предельные минимальный и максимальный размеры земельного участка ($P_{\text{мин}}$ и $P_{\text{макс}}$), M^2	24
7.	Кадастровый номер или иной государственный учетный номер (инвентарный) объекта недвижимости, расположенного на земельном участке	–
8.	Вид (виды) разрешенного использования	–
8.1	Дополнительные сведения об использовании земельного участка	–
9.	Сведения о земельных участках (землях общего пользования, территории общего пользования), посредством которых обеспечивается доступ	–
10.	Иные сведения	–
4. Пояснения к сведениям об уточняемом земельном участке с кадастровым номером: <u>32:28:0015728:559</u>		
1.	–	

Сведения об уточняемых земельных участках, необходимые для исправления реестровых ошибок в сведениях о местоположении их границ

1. Сведения о характерных точках границ уточняемого земельного участка с кадастровым номером 32:28:0015728:560

Система координат МСК-32, зона 2

Зона № 2

Обозначение характерных точек границ	Координаты, м				Метод определения координат	Формулы, примененные для расчета средней квадратической погрешности определения координат характерных точек границ (Mt), с подставленными в такие формулы значениями и итоговые (вычисленные) значения Mt, м	Описание закрепления точки
	содержатся в Едином государственном реестре недвижимости		определены в ходе выполнения комплексных кадастровых работ				
	X	Y	X	Y			
1	2	3	4	5	6	7	8
н572У	–	–	49528 4.96	21688 60.79	Метод спутниковых геодезических измерений (определений)	$Mt = \sqrt{(0.07^2 + 0.07^2)} = 0.10$	–
н570У	–	–	49528 1.48	21688 64.59	Метод спутниковых геодезических измерений (определений)	$Mt = \sqrt{(0.07^2 + 0.07^2)} = 0.10$	–
н571У	–	–	49527 6.47	21688 60.21	Метод спутниковых геодезических измерений (определений)	$Mt = \sqrt{(0.07^2 + 0.07^2)} = 0.10$	–
н573У	–	–	49528 0.03	21688 56.61	Метод спутниковых геодезических измерений (определений)	$Mt = \sqrt{(0.07^2 + 0.07^2)} = 0.10$	–
н572У	–	–	49528 4.96	21688 60.79	Метод спутниковых геодезических измерений (определений)	$Mt = \sqrt{(0.07^2 + 0.07^2)} = 0.10$	–

					измерений (определений)		
--	--	--	--	--	----------------------------	--	--

2. Сведения о частях границ уточняемого земельного участка с кадастровым номером 32:28:0015728:560

Обозначение части границ		Горизонтальное проложение (S), м	Описание прохождения части границ	Сведения о согласовании местоположения границ (согласовано/спорное)
от г.	до г.			
1	2	3	4	5
н572У	н570У	5.15	–	–
н570У	н571У	6.65	–	–
н571У	н573У	5.06	–	–
н573У	н572У	6.46	–	–

3. Сведения о характеристиках уточняемого земельного участка с кадастровым номером 32:28:0015728:560

№ п/п	Наименование характеристики	Значение характеристики
1	2	3
1.	Адрес земельного участка	–
1.1	Сведения о местоположении земельного участка (при отсутствии адреса) в структурированном в соответствии с федеральной информационной адресной системой виде	Российская Федерация, Брянская обл.
1.2	Дополнительные сведения о местоположении земельного участка	городской округ Брянск, г. Брянск, территория ГО Бежичи-2, гараж 276
2.	Площадь земельного участка ± величина предельной погрешности определения (вычисления) площади (P ± ΔP), м ²	33 кв.м ± 1.16 кв.м
3.	Формула, примененная для вычисления предельной погрешности определения площади земельного участка с подставленными значениями (ΔP), м ²	$\Delta P = 2 * 0.10 * \sqrt{33} * \sqrt{((1 + 1.06^2)/(2 * 1.06))} = 1.16$
4.	Площадь земельного участка согласно сведениям Единого государственного реестра недвижимости (P _{кад}), м ²	33
5.	Оценка расхождения P и P _{кад} (P - P _{кад}), м ²	0

6.	Предельные минимальный и максимальный размеры земельного участка ($P_{\text{мин}}$ и $P_{\text{макс}}$), M^2	24
7.	Кадастровый номер или иной государственный учетный номер (инвентарный) объекта недвижимости, расположенного на земельном участке	—
8.	Вид (виды) разрешенного использования	—
8.1	Дополнительные сведения об использовании земельного участка	—
9.	Сведения о земельных участках (землях общего пользования, территории общего пользования), посредством которых обеспечивается доступ	—
10.	Иные сведения	—
4. Пояснения к сведениям об уточняемом земельном участке с кадастровым номером: <u>32:28:0015728:560</u>		
1.	—	

Сведения об уточняемых земельных участках, необходимые для исправления реестровых ошибок в сведениях о местоположении их границ

1. Сведения о характерных точках границ уточняемого земельного участка с кадастровым номером 32:28:0015728:561

Система координат МСК-32, зона 2

Зона № 2

Обозначение характерных точек границ	Координаты, м				Метод определения координат	Формулы, примененные для расчета средней квадратической погрешности определения координат характерных точек границ (Mt), с подставленными в такие формулы значениями и итоговые (вычисленные) значения Mt, м	Описание закрепления точки
	содержатся в Едином государственном реестре недвижимости		определены в ходе выполнения комплексных кадастровых работ				
	X	Y	X	Y			
1	2	3	4	5	6	7	8
н577У	–	–	49529 3.15	21688 75.33	Метод спутниковых геодезических измерений (определений)	$Mt = \sqrt{(0.07^2 + 0.07^2)} = 0.10$	–
35	–	–	49529 0.29	21688 78.59	Метод спутниковых геодезических измерений (определений)	$Mt = \sqrt{(0.07^2 + 0.07^2)} = 0.10$	–
36	–	–	49528 5.66	21688 74.39	Метод спутниковых геодезических измерений (определений)	$Mt = \sqrt{(0.07^2 + 0.07^2)} = 0.10$	–
41	–	–	49528 8.48	21688 71.15	Метод спутниковых геодезических измерений (определений)	$Mt = \sqrt{(0.07^2 + 0.07^2)} = 0.10$	–
н577У	–	–	49529 3.15	21688 75.33	Метод спутниковых геодезических измерений (определений)	$Mt = \sqrt{(0.07^2 + 0.07^2)} = 0.10$	–

					измерений (определений)		
--	--	--	--	--	----------------------------	--	--

2. Сведения о частях границ уточняемого земельного участка с кадастровым номером 32:28:0015728:561

Обозначение части границ		Горизонтальное проложение (S), м	Описание прохождения части границ	Сведения о согласовании местоположения границ (согласовано/спорное)
от г.	до г.			
1	2	3	4	5
н577У	35	4.34	–	–
35	36	6.25	–	–
36	41	4.30	–	–
41	н577У	6.27	–	–

3. Сведения о характеристиках уточняемого земельного участка с кадастровым номером 32:28:0015728:561

№ п/п	Наименование характеристики	Значение характеристики
1	2	3
1.	Адрес земельного участка	–
1.1	Сведения о местоположении земельного участка (при отсутствии адреса) в структурированном в соответствии с федеральной информационной адресной системой виде	Российская Федерация, Брянская обл.
1.2	Дополнительные сведения о местоположении земельного участка	городской округ Брянск, г. Брянск, территория ГО Бежичи-2, гараж 278
2.	Площадь земельного участка ± величина предельной погрешности определения (вычисления) площади (P ± ΔP), м ²	27 кв.м ± 1.04 кв.м
3.	Формула, примененная для вычисления предельной погрешности определения площади земельного участка с подставленными значениями (ΔP), м ²	$\Delta P = 2 * 0.10 * \sqrt{27} * \sqrt{((1 + 1.01^2)/(2 * 1.01))} = 1.04$
4.	Площадь земельного участка согласно сведениям Единого государственного реестра недвижимости (P _{кад}), м ²	27
5.	Оценка расхождения P и P _{кад} (P - P _{кад}), м ²	0

6.	Предельные минимальный и максимальный размеры земельного участка ($P_{\text{мин}}$ и $P_{\text{макс}}$), M^2	24
7.	Кадастровый номер или иной государственный учетный номер (инвентарный) объекта недвижимости, расположенного на земельном участке	–
8.	Вид (виды) разрешенного использования	–
8.1	Дополнительные сведения об использовании земельного участка	–
9.	Сведения о земельных участках (землях общего пользования, территории общего пользования), посредством которых обеспечивается доступ	–
10.	Иные сведения	–
4. Пояснения к сведениям об уточняемом земельном участке с кадастровым номером: <u>32:28:0015728:561</u>		
1.	–	

Сведения об уточняемых земельных участках, необходимые для исправления реестровых ошибок в сведениях о местоположении их границ

1. Сведения о характерных точках границ уточняемого земельного участка с кадастровым номером 32:28:0015728:44

Система координат МСК-32, зона 2

Зона № 2

Обозначение характерных точек границ	Координаты, м				Метод определения координат	Формулы, примененные для расчета средней квадратической погрешности определения координат характерных точек границ (Mt), с подставленными в такие формулы значениями и итоговые (вычисленные) значения Mt, м	Описание закрепления точки
	содержатся в Едином государственном реестре недвижимости		определены в ходе выполнения комплексных кадастровых работ				
	X	Y	X	Y			
1	2	3	4	5	6	7	8
н605У	–	–	49540 3.11	21691 02.00	Метод спутниковых геодезических измерений (определений)	$Mt = \sqrt{(0.07^2 + 0.07^2)} = 0.10$	–
н606У	–	–	49540 1.06	21691 04.22	Метод спутниковых геодезических измерений (определений)	$Mt = \sqrt{(0.07^2 + 0.07^2)} = 0.10$	–
н603У	–	–	49540 0.73	21691 04.57	Метод спутниковых геодезических измерений (определений)	$Mt = \sqrt{(0.07^2 + 0.07^2)} = 0.10$	–
н604У	–	–	49539 6.04	21691 00.22	Метод спутниковых геодезических измерений (определений)	$Mt = \sqrt{(0.07^2 + 0.07^2)} = 0.10$	–
н607У	–	–	49539 8.53	21690 97.69	Метод спутниковых геодезических измерений (определений)	$Mt = \sqrt{(0.07^2 + 0.07^2)} = 0.10$	–

					измерений (определений)		
н605У	–	–	49540 3.11	21691 02.00	Метод спутниковых геодезических измерений (определений)	$Mt = \sqrt{(0.07^2 + 0.07^2)} = 0.10$	–

2. Сведения о частях границ уточняемого земельного участка с кадастровым номером 32:28:0015728:44

Обозначение части границ		Горизонтальное проложение (S), м	Описание прохождения части границ	Сведения о согласовании местоположения границ (согласовано/спорное)
от т.	до т.			
1	2	3	4	5
н605У	н606У	3.02	–	–
н606У	н603У	0.48	–	–
н603У	н604У	6.40	–	–
н604У	н607У	3.55	–	–
н607У	н605У	6.29	–	–

3. Сведения о характеристиках уточняемого земельного участка с кадастровым номером 32:28:0015728:44

№ п/п	Наименование характеристики	Значение характеристики
1	2	3
1.	Адрес земельного участка	–
1.1	Сведения о местоположении земельного участка (при отсутствии адреса) в структурированном в соответствии с федеральной информационной адресной системой виде	Российская Федерация, Брянская обл.
1.2	Дополнительные сведения о местоположении земельного участка	городской округ Брянск, г. Брянск, территория ГО Бежичи-3, гараж 8
2.	Площадь земельного участка ± величина предельной погрешности определения (вычисления) площади (P ± ΔP), м ²	22 кв.м ± 0.95 кв.м
3.	Формула, примененная для вычисления предельной погрешности определения площади земельного участка с подставленными значениями (ΔP), м ²	$\Delta P = 2 * 0.10 * \sqrt{22} * \sqrt{((1 + 1.03^2)/(2 * 1.03))} = 0.95$

4.	Площадь земельного участка согласно сведениям Единого государственного реестра недвижимости ($P_{\text{кад}}$), м ²	22
5.	Оценка расхождения P и $P_{\text{кад}}$ ($P - P_{\text{кад}}$), м ²	0 кв.м
6.	Предельные минимальный и максимальный размеры земельного участка ($P_{\text{мин}}$ и $P_{\text{макс}}$), м ²	24
7.	Кадастровый номер или иной государственный учетный номер (инвентарный) объекта недвижимости, расположенного на земельном участке	—
8.	Вид (виды) разрешенного использования	—
8.1	Дополнительные сведения об использовании земельного участка	—
9.	Сведения о земельных участках (землях общего пользования, территории общего пользования), посредством которых обеспечивается доступ	—
10.	Иные сведения	—
4. Пояснения к сведениям об уточняемом земельном участке с кадастровым номером: <u>32:28:0015728:44</u>		
1.	—	

Сведения об уточняемых земельных участках, необходимые для исправления реестровых ошибок в сведениях о местоположении их границ

1. Сведения о характерных точках границ уточняемого земельного участка с кадастровым номером 32:28:0015728:5

Система координат МСК-32, зона 2

Зона № 2

Обозначение характерных точек границ	Координаты, м				Метод определения координат	Формулы, примененные для расчета средней квадратической погрешности определения координат характерных точек границ (Mt), с подставленными в такие формулы значениями и итоговые (вычисленные) значения Mt, м	Описание закрепления точки
	содержатся в Едином государственном реестре недвижимости		определены в ходе выполнения комплексных кадастровых работ				
	X	Y	X	Y			
1	2	3	4	5	6	7	8
н608У	–	–	49540 5.66	21690 99.40	Метод спутниковых геодезических измерений (определений)	$Mt = \sqrt{(0.07^2 + 0.07^2)} = 0.10$	–
н609У	–	–	49540 3.86	21691 01.23	Метод спутниковых геодезических измерений (определений)	$Mt = \sqrt{(0.07^2 + 0.07^2)} = 0.10$	–
н605У	–	–	49540 3.11	21691 02.00	Метод спутниковых геодезических измерений (определений)	$Mt = \sqrt{(0.07^2 + 0.07^2)} = 0.10$	–
н607У	–	–	49539 8.53	21690 97.69	Метод спутниковых геодезических измерений (определений)	$Mt = \sqrt{(0.07^2 + 0.07^2)} = 0.10$	–
н610У	–	–	49540 1.31	21690 95.00	Метод спутниковых геодезических измерений (определений)	$Mt = \sqrt{(0.07^2 + 0.07^2)} = 0.10$	–

					измерений (определений)		
н608У	–	–	49540 5.66	21690 99.40	Метод спутниковых геодезических измерений (определений)	$Mt = \sqrt{(0.07^2 + 0.07^2)} = 0.10$	–

2. Сведения о частях границ уточняемого земельного участка с кадастровым номером 32:28:0015728:5

Обозначение части границ		Горизонтальное проложение (S), м	Описание прохождения части границ	Сведения о согласовании местоположения границ (согласовано/спорное)
от т.	до т.			
1	2	3	4	5
н608У	н609У	2.57	–	–
н609У	н605У	1.07	–	–
н605У	н607У	6.29	–	–
н607У	н610У	3.87	–	–
н610У	н608У	6.19	–	–

3. Сведения о характеристиках уточняемого земельного участка с кадастровым номером 32:28:0015728:5

№ п/п	Наименование характеристики	Значение характеристики
1	2	3
1.	Адрес земельного участка	–
1.1	Сведения о местоположении земельного участка (при отсутствии адреса) в структурированном в соответствии с федеральной информационной адресной системой виде	Российская Федерация, Брянская обл.
1.2	Дополнительные сведения о местоположении земельного участка	городской округ Брянск, г. Брянск, территория ГО Бежичи-3, гараж 9
2.	Площадь земельного участка ± величина предельной погрешности определения (вычисления) площади (P ± ΔP), м ²	23 кв.м ± 0.97 кв.м
3.	Формула, примененная для вычисления предельной погрешности определения площади земельного участка с подставленными значениями (ΔP), м ²	$\Delta P = 2 * 0.10 * \sqrt{23} * \sqrt{((1 + 1.02^2)/(2 * 1.02))} = 0.97$

4.	Площадь земельного участка согласно сведениям Единого государственного реестра недвижимости ($P_{\text{кад}}$), м ²	23
5.	Оценка расхождения P и $P_{\text{кад}}$ ($P - P_{\text{кад}}$), м ²	0 кв.м
6.	Предельные минимальный и максимальный размеры земельного участка ($P_{\text{мин}}$ и $P_{\text{макс}}$), м ²	24
7.	Кадастровый номер или иной государственный учетный номер (инвентарный) объекта недвижимости, расположенного на земельном участке	—
8.	Вид (виды) разрешенного использования	—
8.1	Дополнительные сведения об использовании земельного участка	—
9.	Сведения о земельных участках (землях общего пользования, территории общего пользования), посредством которых обеспечивается доступ	—
10.	Иные сведения	—
4. Пояснения к сведениям об уточняемом земельном участке с кадастровым номером: <u>32:28:0015728:5</u>		
1.	—	

Сведения об уточняемых земельных участках, необходимые для исправления реестровых ошибок в сведениях о местоположении их границ

1. Сведения о характерных точках границ уточняемого земельного участка с кадастровым номером 32:28:0015728:45

Система координат МСК-32, зона 2

Зона № 2

Обозначение характерных точек границ	Координаты, м				Метод определения координат	Формулы, примененные для расчета средней квадратической погрешности определения координат характерных точек границ (Mt), с подставленными в такие формулы значениями и итоговые (вычисленные) значения Mt, м	Описание закрепления точки
	содержатся в Едином государственном реестре недвижимости		определены в ходе выполнения комплексных кадастровых работ				
	X	Y	X	Y			
1	2	3	4	5	6	7	8
н611У	–	–	49540 8.06	21690 96.91	Метод спутниковых геодезических измерений (определений)	$Mt = \sqrt{(0.07^2 + 0.07^2)} = 0.10$	–
н612У	–	–	49540 6.58	21690 98.44	Метод спутниковых геодезических измерений (определений)	$Mt = \sqrt{(0.07^2 + 0.07^2)} = 0.10$	–
н608У	–	–	49540 5.66	21690 99.40	Метод спутниковых геодезических измерений (определений)	$Mt = \sqrt{(0.07^2 + 0.07^2)} = 0.10$	–
н610У	–	–	49540 1.31	21690 95.00	Метод спутниковых геодезических измерений (определений)	$Mt = \sqrt{(0.07^2 + 0.07^2)} = 0.10$	–
н613У	–	–	49540 3.57	21690 92.68	Метод спутниковых геодезических измерений (определений)	$Mt = \sqrt{(0.07^2 + 0.07^2)} = 0.10$	–

					измерений (определений)		
н611У	–	–	49540 8.06	21690 96.91	Метод спутниковых геодезических измерений (определений)	$Mt = \sqrt{(0.07^2 + 0.07^2)} = 0.10$	–

2. Сведения о частях границ уточняемого земельного участка с кадастровым номером 32:28:0015728:45

Обозначение части границ		Горизонтальное проложение (S), м	Описание прохождения части границ	Сведения о согласовании местоположения границ (согласовано/спорное)
от т.	до т.			
1	2	3	4	5
н611У	н612У	2.13	–	–
н612У	н608У	1.33	–	–
н608У	н610У	6.19	–	–
н610У	н613У	3.24	–	–
н613У	н611У	6.17	–	–

3. Сведения о характеристиках уточняемого земельного участка с кадастровым номером 32:28:0015728:45

№ п/п	Наименование характеристики	Значение характеристики
1	2	3
1.	Адрес земельного участка	–
1.1	Сведения о местоположении земельного участка (при отсутствии адреса) в структурированном в соответствии с федеральной информационной адресной системой виде	Российская Федерация, Брянская обл.
1.2	Дополнительные сведения о местоположении земельного участка	городской округ Брянск, г. Брянск, территория ГО Бежичи-3, гараж 10
2.	Площадь земельного участка ± величина предельной погрешности определения (вычисления) площади ($P \pm \Delta P$), м ²	21 кв.м ± 0.91 кв.м
3.	Формула, примененная для вычисления предельной погрешности определения площади земельного участка с подставленными значениями (ΔP), м ²	$\Delta P = 2 * 0.10 * \sqrt{21} * \sqrt{((1 + 1.00^2)/(2 * 1.00))} = 0.91$

4.	Площадь земельного участка согласно сведениям Единого государственного реестра недвижимости ($P_{\text{кад}}$), м ²	21
5.	Оценка расхождения P и $P_{\text{кад}}$ ($P - P_{\text{кад}}$), м ²	0 кв.м
6.	Предельные минимальный и максимальный размеры земельного участка ($P_{\text{мин}}$ и $P_{\text{макс}}$), м ²	24
7.	Кадастровый номер или иной государственный учетный номер (инвентарный) объекта недвижимости, расположенного на земельном участке	—
8.	Вид (виды) разрешенного использования	—
8.1	Дополнительные сведения об использовании земельного участка	—
9.	Сведения о земельных участках (землях общего пользования, территории общего пользования), посредством которых обеспечивается доступ	—
10.	Иные сведения	—
4. Пояснения к сведениям об уточняемом земельном участке с кадастровым номером: <u>32:28:0015728:45</u>		
1.	—	

Сведения об уточняемых земельных участках, необходимые для исправления реестровых ошибок в сведениях о местоположении их границ

1. Сведения о характерных точках границ уточняемого земельного участка с кадастровым номером 32:28:0015728:47

Система координат МСК-32, зона 2 | 32.2

Зона №

Обозначение характерных точек границ	Координаты, м				Метод определения координат	Формулы, примененные для расчета средней квадратической погрешности определения координат характерных точек границ (Mt), с подставленными в такие формулы значениями и итоговые (вычисленные) значения Mt, м	Описание закрепления точки
	содержатся в Едином государственном реестре недвижимости		определены в ходе выполнения комплексных кадастровых работ				
	X	Y	X	Y			
1	2	3	4	5	6	7	8
н617У	–	–	49541 3.02	21690 91.93	Метод спутниковых геодезических измерений (определений)	$Mt = \sqrt{(0.07^2 + 0.07^2)} = 0.10$	–
н618У	–	–	49541 2.56	21690 92.37	Метод спутниковых геодезических измерений (определений)	$Mt = \sqrt{(0.07^2 + 0.07^2)} = 0.10$	–
н614У	–	–	49541 0.56	21690 94.40	Метод спутниковых геодезических измерений (определений)	$Mt = \sqrt{(0.07^2 + 0.07^2)} = 0.10$	–
н616У	–	–	49540 6.12	21690 90.01	Метод спутниковых геодезических измерений (определений)	$Mt = \sqrt{(0.07^2 + 0.07^2)} = 0.10$	–
н619У	–	–	49540 8.57	21690 87.54	Метод спутниковых геодезических измерений (определений)	$Mt = \sqrt{(0.07^2 + 0.07^2)} = 0.10$	–

					измерений (определений)		
н617У	–	–	49541 3.02	21690 91.93	Метод спутниковых геодезических измерений (определений)	$Mt = \sqrt{(0.07^2 + 0.07^2)} = 0.10$	–

2. Сведения о частях границ уточняемого земельного участка с кадастровым номером 32:28:0015728:47

Обозначение части границ		Горизонтальное проложение (S), м	Описание прохождения части границ	Сведения о согласовании местоположения границ (согласовано/спорное)
от т.	до т.			
1	2	3	4	5
н617У	н618У	0.64	–	–
н618У	н614У	2.85	–	–
н614У	н616У	6.24	–	–
н616У	н619У	3.48	–	–
н619У	н617У	6.25	–	–

3. Сведения о характеристиках уточняемого земельного участка с кадастровым номером 32:28:0015728:47

№ п/п	Наименование характеристики	Значение характеристики
1	2	3
1.	Адрес земельного участка	–
1.1	Сведения о местоположении земельного участка (при отсутствии адреса) в структурированном в соответствии с федеральной информационной адресной системой виде	Российская Федерация, Брянская обл.
1.2	Дополнительные сведения о местоположении земельного участка	городской округ Брянск, г. Брянск, территория ГО Бежичи-3, гараж 12
2.	Площадь земельного участка ± величина предельной погрешности определения (вычисления) площади (P ± ΔP), м ²	22 кв.м ± 0.93 кв.м
3.	Формула, примененная для вычисления предельной погрешности определения площади земельного участка с подставленными значениями (ΔP), м ²	$\Delta P = 2 * 0.10 * \sqrt{22} * \sqrt{((1 + 1.01^2)/(2 * 1.01))} = 0.93$

4.	Площадь земельного участка согласно сведениям Единого государственного реестра недвижимости ($P_{\text{кад}}$), м ²	22
5.	Оценка расхождения P и $P_{\text{кад}}$ ($P - P_{\text{кад}}$), м ²	0 кв.м
6.	Предельные минимальный и максимальный размеры земельного участка ($P_{\text{мин}}$ и $P_{\text{макс}}$), м ²	24
7.	Кадастровый номер или иной государственный учетный номер (инвентарный) объекта недвижимости, расположенного на земельном участке	—
8.	Вид (виды) разрешенного использования	—
8.1	Дополнительные сведения об использовании земельного участка	—
9.	Сведения о земельных участках (землях общего пользования, территории общего пользования), посредством которых обеспечивается доступ	—
10.	Иные сведения	—
4. Пояснения к сведениям об уточняемом земельном участке с кадастровым номером: <u>32:28:0015728:47</u>		
1.	—	

Сведения об уточняемых земельных участках, необходимые для исправления реестровых ошибок в сведениях о местоположении их границ

1. Сведения о характерных точках границ уточняемого земельного участка с кадастровым номером 32:28:0015728:1248

Система координат МСК-32, зона 2

Зона № 2

Обозначение характерных точек границ	Координаты, м				Метод определения координат	Формулы, примененные для расчета средней квадратической погрешности определения координат характерных точек границ (Mt), с подставленными в такие формулы значениями и итоговые (вычисленные) значения Mt, м	Описание закрепления точки
	содержатся в Едином государственном реестре недвижимости		определены в ходе выполнения комплексных кадастровых работ				
	X	Y	X	Y			
1	2	3	4	5	6	7	8
н622У	–	–	49541 8.09	21690 86.81	Метод спутниковых геодезических измерений (определений)	$Mt = \sqrt{(0.07^2 + 0.07^2)} = 0.10$	–
н620У	–	–	49541 5.49	21690 89.59	Метод спутниковых геодезических измерений (определений)	$Mt = \sqrt{(0.07^2 + 0.07^2)} = 0.10$	–
н621У	–	–	49541 1.19	21690 84.94	Метод спутниковых геодезических измерений (определений)	$Mt = \sqrt{(0.07^2 + 0.07^2)} = 0.10$	–
н623У	–	–	49541 3.59	21690 82.46	Метод спутниковых геодезических измерений (определений)	$Mt = \sqrt{(0.07^2 + 0.07^2)} = 0.10$	–
н622У	–	–	49541 8.09	21690 86.81	Метод спутниковых геодезических измерений (определений)	$Mt = \sqrt{(0.07^2 + 0.07^2)} = 0.10$	–

					измерений (определений)		
--	--	--	--	--	----------------------------	--	--

2. Сведения о частях границ уточняемого земельного участка с кадастровым номером 32:28:0015728:1248

Обозначение части границ		Горизонтальное проложение (S), м	Описание прохождения части границ	Сведения о согласовании местоположения границ (согласовано/спорное)
от г.	до г.			
1	2	3	4	5
н622У	н620У	3.81	–	–
н620У	н621У	6.33	–	–
н621У	н623У	3.45	–	–
н623У	н622У	6.26	–	–

3. Сведения о характеристиках уточняемого земельного участка с кадастровым номером 32:28:0015728:1248

№ п/п	Наименование характеристики	Значение характеристики
1	2	3
1.	Адрес земельного участка	–
1.1	Сведения о местоположении земельного участка (при отсутствии адреса) в структурированном в соответствии с федеральной информационной адресной системой виде	Российская Федерация, Брянская обл.
1.2	Дополнительные сведения о местоположении земельного участка	городской округ Брянск, г. Брянск, территория ГО Бежичи-3, гараж 14
2.	Площадь земельного участка ± величина предельной погрешности определения (вычисления) площади (Р ± ΔР), м ²	23 кв.м ± 0.96 кв.м
3.	Формула, примененная для вычисления предельной погрешности определения площади земельного участка с подставленными значениями (ΔР), м ²	$\Delta P = 2 * 0.10 * \sqrt{23} * \sqrt{((1 + 1.03^2)/(2 * 1.03))} = 0.96$
4.	Площадь земельного участка согласно сведениям Единого государственного реестра недвижимости (Р _{кад}), м ²	23
5.	Оценка расхождения Р и Р _{кад} (Р - Р _{кад}), м ²	0 кв.м

6.	Предельные минимальный и максимальный размеры земельного участка ($P_{\text{мин}}$ и $P_{\text{макс}}$), M^2	24
7.	Кадастровый номер или иной государственный учетный номер (инвентарный) объекта недвижимости, расположенного на земельном участке	–
8.	Вид (виды) разрешенного использования	–
8.1	Дополнительные сведения об использовании земельного участка	–
9.	Сведения о земельных участках (землях общего пользования, территории общего пользования), посредством которых обеспечивается доступ	–
10.	Иные сведения	–
4. Пояснения к сведениям об уточняемом земельном участке с кадастровым номером: <u>32:28:0015728:1248</u>		
1.	–	

Сведения об уточняемых земельных участках, необходимые для исправления реестровых ошибок в сведениях о местоположении их границ

1. Сведения о характерных точках границ уточняемого земельного участка с кадастровым номером 32:28:0015728:50

Система координат МСК-32, зона 2

Зона № 2

Обозначение характерных точек границ	Координаты, м				Метод определения координат	Формулы, примененные для расчета средней квадратической погрешности определения координат характерных точек границ (Mt), с подставленными в такие формулы значениями и итоговые (вычисленные) значения Mt, м	Описание закрепления точки
	содержатся в Едином государственном реестре недвижимости		определены в ходе выполнения комплексных кадастровых работ				
	X	Y	X	Y			
1	2	3	4	5	6	7	8
н627У	–	–	49542 3.52	21690 81.09	Метод спутниковых геодезических измерений (определений)	$Mt = \sqrt{(0.07^2 + 0.07^2)} = 0.10$	–
н628У	–	–	49542 1.20	21690 83.50	Метод спутниковых геодезических измерений (определений)	$Mt = \sqrt{(0.07^2 + 0.07^2)} = 0.10$	–
н624У	–	–	49542 0.69	21690 84.05	Метод спутниковых геодезических измерений (определений)	$Mt = \sqrt{(0.07^2 + 0.07^2)} = 0.10$	–
н626У	–	–	49541 6.26	21690 79.83	Метод спутниковых геодезических измерений (определений)	$Mt = \sqrt{(0.07^2 + 0.07^2)} = 0.10$	–
н629У	–	–	49541 9.20	21690 76.80	Метод спутниковых геодезических измерений (определений)	$Mt = \sqrt{(0.07^2 + 0.07^2)} = 0.10$	–

					измерений (определений)		
н627У	–	–	49542 3.52	21690 81.09	Метод спутниковых геодезических измерений (определений)	$Mt = \sqrt{(0.07^2 + 0.07^2)} = 0.10$	–

2. Сведения о частях границ уточняемого земельного участка с кадастровым номером 32:28:0015728:50

Обозначение части границ		Горизонтальное проложение (S), м	Описание прохождения части границ	Сведения о согласовании местоположения границ (согласовано/спорное)
от т.	до т.			
1	2	3	4	5
н627У	н628У	3.35	–	–
н628У	н624У	0.75	–	–
н624У	н626У	6.12	–	–
н626У	н629У	4.22	–	–
н629У	н627У	6.09	–	–

3. Сведения о характеристиках уточняемого земельного участка с кадастровым номером 32:28:0015728:50

№ п/п	Наименование характеристики	Значение характеристики
1	2	3
1.	Адрес земельного участка	–
1.1	Сведения о местоположении земельного участка (при отсутствии адреса) в структурированном в соответствии с федеральной информационной адресной системой виде	Российская Федерация, Брянская обл.
1.2	Дополнительные сведения о местоположении земельного участка	городской округ Брянск, г. Брянск, территория ГО Бежичи-3, гараж 16
2.	Площадь земельного участка ± величина предельной погрешности определения (вычисления) площади (P ± ΔP), м ²	25 кв.м ± 1.01 кв.м
3.	Формула, примененная для вычисления предельной погрешности определения площади земельного участка с подставленными значениями (ΔP), м ²	$\Delta P = 2 * 0.10 * \sqrt{25} * \sqrt{((1 + 1.00^2)/(2 * 1.00))} = 1.01$

4.	Площадь земельного участка согласно сведениям Единого государственного реестра недвижимости ($P_{\text{кад}}$), м^2	25
5.	Оценка расхождения P и $P_{\text{кад}}$ ($P - P_{\text{кад}}$), м^2	0 кв.м
6.	Предельные минимальный и максимальный размеры земельного участка ($P_{\text{мин}}$ и $P_{\text{макс}}$), м^2	24
7.	Кадастровый номер или иной государственный учетный номер (инвентарный) объекта недвижимости, расположенного на земельном участке	—
8.	Вид (виды) разрешенного использования	—
8.1	Дополнительные сведения об использовании земельного участка	—
9.	Сведения о земельных участках (землях общего пользования, территории общего пользования), посредством которых обеспечивается доступ	—
10.	Иные сведения	—
4. Пояснения к сведениям об уточняемом земельном участке с кадастровым номером: <u>32:28:0015728:50</u>		
1.	—	

Сведения об уточняемых земельных участках, необходимые для исправления реестровых ошибок в сведениях о местоположении их границ

1. Сведения о характерных точках границ уточняемого земельного участка с кадастровым номером 32:28:0015728:7

Система координат МСК-32, зона 2

Зона № 2

Обозначение характерных точек границ	Координаты, м				Метод определения координат	Формулы, примененные для расчета средней квадратической погрешности определения координат характерных точек границ (Mt), с подставленными в такие формулы значениями и итоговые (вычисленные) значения Mt, м	Описание закрепления точки
	содержатся в Едином государственном реестре недвижимости		определены в ходе выполнения комплексных кадастровых работ				
	X	Y	X	Y			
1	2	3	4	5	6	7	8
н630У	–	–	49542 6.04	21690 78.50	Метод спутниковых геодезических измерений (определений)	$Mt = \sqrt{(0.07^2 + 0.07^2)} = 0.10$	–
42	–	–	49542 4.34	21690 80.24	Метод спутниковых геодезических измерений (определений)	$Mt = \sqrt{(0.07^2 + 0.07^2)} = 0.10$	–
н627У	–	–	49542 3.52	21690 81.09	Метод спутниковых геодезических измерений (определений)	$Mt = \sqrt{(0.07^2 + 0.07^2)} = 0.10$	–
н629У	–	–	49541 9.20	21690 76.80	Метод спутниковых геодезических измерений (определений)	$Mt = \sqrt{(0.07^2 + 0.07^2)} = 0.10$	–
н631У	–	–	49542 1.62	21690 74.09	Метод спутниковых геодезических измерений (определений)	$Mt = \sqrt{(0.07^2 + 0.07^2)} = 0.10$	–

					измерений (определений)		
н630У	–	–	49542 6.04	21690 78.50	Метод спутниковых геодезических измерений (определений)	$Mt=\sqrt{(0.07^2+0.07^2)}=$ 0.10	–

2. Сведения о частях границ уточняемого земельного участка с кадастровым номером 32:28:0015728:7

Обозначение части границ		Горизонтальное проложение (S), м	Описание прохождения части границ	Сведения о согласовании местоположения границ (согласовано/спорное)
от т.	до т.			
1	2	3	4	5
н630У	42	2.43	–	–
42	н627У	1.18	–	–
н627У	н629У	6.09	–	–
н629У	н631У	3.63	–	–
н631У	н630У	6.24	–	–

3. Сведения о характеристиках уточняемого земельного участка с кадастровым номером 32:28:0015728:7

№ п/п	Наименование характеристики	Значение характеристики
1	2	3
1.	Адрес земельного участка	–
1.1	Сведения о местоположении земельного участка (при отсутствии адреса) в структурированном в соответствии с федеральной информационной адресной системой виде	Российская Федерация, Брянская обл.
1.2	Дополнительные сведения о местоположении земельного участка	городской округ Брянск, г. Брянск, территория ГО Бежичи-3, гараж 17
2.	Площадь земельного участка ± величина предельной погрешности определения (вычисления) площади (Р ± ΔР), м ²	22 кв.м ± 0.94 кв.м
3.	Формула, примененная для вычисления предельной погрешности определения площади земельного участка с подставленными значениями (ΔР), м ²	$\Delta P = 2 * 0.10 * \sqrt{22} * \sqrt{((1 + 1.02^2)/(2 * 1.02))} = 0.94$

4.	Площадь земельного участка согласно сведениям Единого государственного реестра недвижимости ($P_{\text{кад}}$), м ²	22
5.	Оценка расхождения P и $P_{\text{кад}}$ ($P - P_{\text{кад}}$), м ²	0 кв.м
6.	Предельные минимальный и максимальный размеры земельного участка ($P_{\text{мин}}$ и $P_{\text{макс}}$), м ²	24
7.	Кадастровый номер или иной государственный учетный номер (инвентарный) объекта недвижимости, расположенного на земельном участке	—
8.	Вид (виды) разрешенного использования	—
8.1	Дополнительные сведения об использовании земельного участка	—
9.	Сведения о земельных участках (землях общего пользования, территории общего пользования), посредством которых обеспечивается доступ	—
10.	Иные сведения	—
4. Пояснения к сведениям об уточняемом земельном участке с кадастровым номером: <u>32:28:0015728:7</u>		
1.	—	

Сведения об уточняемых земельных участках, необходимые для исправления реестровых ошибок в сведениях о местоположении их границ

1. Сведения о характерных точках границ уточняемого земельного участка с кадастровым номером 32:28:0015728:51

Система координат МСК-32, зона 2

Зона № 2

Обозначение характерных точек границ	Координаты, м				Метод определения координат	Формулы, примененные для расчета средней квадратической погрешности определения координат характерных точек границ (Mt), с подставленными в такие формулы значениями и итоговые (вычисленные) значения Mt, м	Описание закрепления точки
	содержатся в Едином государственном реестре недвижимости		определены в ходе выполнения комплексных кадастровых работ				
	X	Y	X	Y			
1	2	3	4	5	6	7	8
н632У	–	–	49542 8.63	21690 75.83	Метод спутниковых геодезических измерений (определений)	$Mt = \sqrt{(0.07^2 + 0.07^2)} = 0.10$	–
43	–	–	49542 7.83	21690 76.67	Метод спутниковых геодезических измерений (определений)	$Mt = \sqrt{(0.07^2 + 0.07^2)} = 0.10$	–
44	–	–	49542 6.32	21690 78.22	Метод спутниковых геодезических измерений (определений)	$Mt = \sqrt{(0.07^2 + 0.07^2)} = 0.10$	–
н630У	–	–	49542 6.04	21690 78.50	Метод спутниковых геодезических измерений (определений)	$Mt = \sqrt{(0.07^2 + 0.07^2)} = 0.10$	–
631У	–	–	49542 1.62	21690 74.09	Метод спутниковых геодезических измерений (определений)	$Mt = \sqrt{(0.07^2 + 0.07^2)} = 0.10$	–

					измерений (определений)		
н633У	–	–	49542 4.34	21690 71.41	Метод спутниковых геодезических измерений (определений)	$Mt=\sqrt{(0.07^2+0.07^2)}=$ 0.10	–
н632У	–	–	49542 8.63	21690 75.83	Метод спутниковых геодезических измерений (определений)	$Mt=\sqrt{(0.07^2+0.07^2)}=$ 0.10	–

2. Сведения о частях границ уточняемого земельного участка с кадастровым номером 32:28:0015728:51

Обозначение части границ		Горизонтальное проложение (S), м	Описание прохождения части границ	Сведения о согласовании местоположения границ (согласовано/спорное)
от т.	до т.			
1	2	3	4	5
н632У	43	1.16	–	–
43	44	2.16	–	–
44	н630У	0.40	–	–
н630У	631У	6.24	–	–
631У	н633У	3.82	–	–
н633У	н632У	6.16	–	–

3. Сведения о характеристиках уточняемого земельного участка с кадастровым номером 32:28:0015728:51

№ п/п	Наименование характеристики	Значение характеристики
1	2	3
1.	Адрес земельного участка	–
1.1	Сведения о местоположении земельного участка (при отсутствии адреса) в структурированном в соответствии с федеральной информационной адресной системой виде	Российская Федерация, Брянская обл.
1.2	Дополнительные сведения о местоположении земельного участка	городской округ Брянск, г. Брянск, территория ГО Бежичи-3, гараж 18

2.	Площадь земельного участка \pm величина предельной погрешности определения (вычисления) площади ($P \pm \Delta P$), м ²	23 кв.м \pm 0.97 кв.м
3.	Формула, примененная для вычисления предельной погрешности определения площади земельного участка с подставленными значениями (ΔP), м ²	$\Delta P = 2 * 0.10 * \sqrt{23} * \sqrt{((1 + 1.01^2)/(2 * 1.01))} = 0.97$
4.	Площадь земельного участка согласно сведениям Единого государственного реестра недвижимости ($P_{\text{кад}}$), м ²	23
5.	Оценка расхождения P и $P_{\text{кад}}$ ($P - P_{\text{кад}}$), м ²	0 кв.м
6.	Предельные минимальный и максимальный размеры земельного участка ($P_{\text{мин}}$ и $P_{\text{макс}}$), м ²	24
7.	Кадастровый номер или иной государственный учетный номер (инвентарный) объекта недвижимости, расположенного на земельном участке	–
8.	Вид (виды) разрешенного использования	–
8.1	Дополнительные сведения об использовании земельного участка	–
9.	Сведения о земельных участках (землях общего пользования, территории общего пользования), посредством которых обеспечивается доступ	–
10.	Иные сведения	–
4. Пояснения к сведениям об уточняемом земельном участке с кадастровым номером: <u>32:28:0015728:51</u>		
1.	–	

Сведения об уточняемых земельных участках, необходимые для исправления реестровых ошибок в сведениях о местоположении их границ

1. Сведения о характерных точках границ уточняемого земельного участка с кадастровым номером 32:28:0015728:33

Система координат МСК-32, зона 2

Зона № 2

Обозначение характерных точек границ	Координаты, м				Метод определения координат	Формулы, примененные для расчета средней квадратической погрешности определения координат характерных точек границ (Mt), с подставленными в такие формулы значениями и итоговые (вычисленные) значения Mt, м	Описание закрепления точки
	содержатся в Едином государственном реестре недвижимости		определены в ходе выполнения комплексных кадастровых работ				
	X	Y	X	Y			
1	2	3	4	5	6	7	8
н636У	–	–	49543 5.08	21690 69.05	Метод спутниковых геодезических измерений (определений)	$Mt = \sqrt{(0.07^2 + 0.07^2)} = 0.10$	–
н634У	–	–	49543 1.65	21690 72.72	Метод спутниковых геодезических измерений (определений)	$Mt = \sqrt{(0.07^2 + 0.07^2)} = 0.10$	–
н635У	–	–	49542 7.32	21690 68.33	Метод спутниковых геодезических измерений (определений)	$Mt = \sqrt{(0.07^2 + 0.07^2)} = 0.10$	–
н637У	–	–	49543 0.77	21690 64.69	Метод спутниковых геодезических измерений (определений)	$Mt = \sqrt{(0.07^2 + 0.07^2)} = 0.10$	–
н636У	–	–	49543 5.08	21690 69.05	Метод спутниковых геодезических измерений (определений)	$Mt = \sqrt{(0.07^2 + 0.07^2)} = 0.10$	–

					измерений (определений)		
--	--	--	--	--	----------------------------	--	--

2. Сведения о частях границ уточняемого земельного участка с кадастровым номером 32:28:0015728:33

Обозначение части границ		Горизонтальное проложение (S), м	Описание прохождения части границ	Сведения о согласовании местоположения границ (согласовано/спорное)
от г.	до г.			
1	2	3	4	5
н636У	н634У	5.02	–	–
н634У	н635У	6.17	–	–
н635У	н637У	5.02	–	–
н637У	н636У	6.13	–	–

3. Сведения о характеристиках уточняемого земельного участка с кадастровым номером 32:28:0015728:33

№ п/п	Наименование характеристики	Значение характеристики
1	2	3
1.	Адрес земельного участка	–
1.1	Сведения о местоположении земельного участка (при отсутствии адреса) в структурированном в соответствии с федеральной информационной адресной системой виде	Российская Федерация, Брянская обл.
1.2	Дополнительные сведения о местоположении земельного участка	городской округ Брянск, г. Брянск, территория ГО Бежичи-3, гараж 20
2.	Площадь земельного участка ± величина предельной погрешности определения (вычисления) площади (Р ± ΔР), м ²	31 кв.м ± 1.11 кв.м
3.	Формула, примененная для вычисления предельной погрешности определения площади земельного участка с подставленными значениями (ΔР), м ²	$\Delta P = 2 * 0.10 * \sqrt{31} * \sqrt{((1 + 1.03^2)/(2 * 1.03))} = 1.11$
4.	Площадь земельного участка согласно сведениям Единого государственного реестра недвижимости (Р _{кад}), м ²	31
5.	Оценка расхождения Р и Р _{кад} (Р - Р _{кад}), м ²	0 кв.м

6.	Предельные минимальный и максимальный размеры земельного участка ($P_{\text{мин}}$ и $P_{\text{макс}}$), M^2	24
7.	Кадастровый номер или иной государственный учетный номер (инвентарный) объекта недвижимости, расположенного на земельном участке	–
8.	Вид (виды) разрешенного использования	–
8.1	Дополнительные сведения об использовании земельного участка	–
9.	Сведения о земельных участках (землях общего пользования, территории общего пользования), посредством которых обеспечивается доступ	–
10.	Иные сведения	–
4. Пояснения к сведениям об уточняемом земельном участке с кадастровым номером: <u>32:28:0015728:33</u>		
1.	–	

Сведения об уточняемых земельных участках, необходимые для исправления реестровых ошибок в сведениях о местоположении их границ

1. Сведения о характерных точках границ уточняемого земельного участка с кадастровым номером 32:28:0015728:578

Система координат МСК-32, зона 2 | 32.2

Зона №

Обозначение характерных точек границ	Координаты, м				Метод определения координат	Формулы, примененные для расчета средней квадратической погрешности определения координат характерных точек границ (Mt), с подставленными в такие формулы значениями и итоговые (вычисленные) значения Mt, м	Описание закрепления точки
	содержатся в Едином государственном реестре недвижимости		определены в ходе выполнения комплексных кадастровых работ				
	X	Y	X	Y			
1	2	3	4	5	6	7	8
н644У	–	–	49544 5.85	21690 58.20	Метод спутниковых геодезических измерений (определений)	$Mt = \sqrt{(0.07^2 + 0.07^2)} = 0.10$	–
н645У	–	–	49544 3.11	21690 61.00	Метод спутниковых геодезических измерений (определений)	$Mt = \sqrt{(0.07^2 + 0.07^2)} = 0.10$	–
н641У	–	–	49544 1.91	21690 62.18	Метод спутниковых геодезических измерений (определений)	$Mt = \sqrt{(0.07^2 + 0.07^2)} = 0.10$	–
н642У	–	–	49543 7.36	21690 57.76	Метод спутниковых геодезических измерений (определений)	$Mt = \sqrt{(0.07^2 + 0.07^2)} = 0.10$	–
н646У	–	–	49544 1.26	21690 53.74	Метод спутниковых геодезических измерений (определений)	$Mt = \sqrt{(0.07^2 + 0.07^2)} = 0.10$	–

					измерений (определений)		
н644У	–	–	49544 5.85	21690 58.20	Метод спутниковых геодезических измерений (определений)	$Mt=\sqrt{(0.07^2+0.07^2)}=$ 0.10	–

2. Сведения о частях границ уточняемого земельного участка с кадастровым номером 32:28:0015728:578

Обозначение части границ		Горизонтальное проложение (S), м	Описание прохождения части границ	Сведения о согласовании местоположения границ (согласовано/спорное)
от т.	до т.			
1	2	3	4	5
н644У	н645У	3.92	–	–
н645У	н641У	1.68	–	–
н641У	н642У	6.34	–	–
н642У	н646У	5.60	–	–
н646У	н644У	6.40	–	–

3. Сведения о характеристиках уточняемого земельного участка с кадастровым номером 32:28:0015728:578

№ п/п	Наименование характеристики	Значение характеристики
1	2	3
1.	Адрес земельного участка	–
1.1	Сведения о местоположении земельного участка (при отсутствии адреса) в структурированном в соответствии с федеральной информационной адресной системой виде	Российская Федерация, Брянская обл.
1.2	Дополнительные сведения о местоположении земельного участка	городской округ Брянск, г. Брянск, территория ГО Бежичи-3, гараж 23
2.	Площадь земельного участка ± величина предельной погрешности определения (вычисления) площади (P ± ΔP), м ²	36 кв.м ± 1.20 кв.м
3.	Формула, примененная для вычисления предельной погрешности определения площади земельного участка с подставленными значениями (ΔP), м ²	$\Delta P = 2 * 0.10 * \sqrt{36} * \sqrt{((1 + 1.01^2)/(2 * 1.01))} = 1.20$

4.	Площадь земельного участка согласно сведениям Единого государственного реестра недвижимости ($P_{\text{кад}}$), м ²	36
5.	Оценка расхождения P и $P_{\text{кад}}$ ($P - P_{\text{кад}}$), м ²	0 кв.м
6.	Предельные минимальный и максимальный размеры земельного участка ($P_{\text{мин}}$ и $P_{\text{макс}}$), м ²	24
7.	Кадастровый номер или иной государственный учетный номер (инвентарный) объекта недвижимости, расположенного на земельном участке	—
8.	Вид (виды) разрешенного использования	—
8.1	Дополнительные сведения об использовании земельного участка	—
9.	Сведения о земельных участках (землях общего пользования, территории общего пользования), посредством которых обеспечивается доступ	—
10.	Иные сведения	—
4. Пояснения к сведениям об уточняемом земельном участке с кадастровым номером: <u>32:28:0015728:578</u>		
1.	—	

Сведения об уточняемых земельных участках, необходимые для исправления реестровых ошибок в сведениях о местоположении их границ

1. Сведения о характерных точках границ уточняемого земельного участка с кадастровым номером 32:28:0015728:55

Система координат МСК-32, зона 2

Зона № 2

Обозначение характерных точек границ	Координаты, м				Метод определения координат	Формулы, примененные для расчета средней квадратической погрешности определения координат характерных точек границ (Mt), с подставленными в такие формулы значениями и итоговые (вычисленные) значения Mt, м	Описание закрепления точки
	содержатся в Едином государственном реестре недвижимости		определены в ходе выполнения комплексных кадастровых работ				
	X	Y	X	Y			
1	2	3	4	5	6	7	8
н647У	–	–	49545 4.71	21690 58.67	Метод спутниковых геодезических измерений (определений)	–	–
н648У	–	–	49545 1.35	21690 62.15	Метод спутниковых геодезических измерений (определений)	–	–
н649У	–	–	49544 6.26	21690 57.76	Метод спутниковых геодезических измерений (определений)	–	–
н644У	–	–	49544 5.85	21690 58.20	Метод спутниковых геодезических измерений (определений)	–	–
н646У	–	–	49544 1.26	21690 53.74	Метод спутниковых геодезических измерений (определений)	–	–

					измерений (определений)		
н650У	–	–	49544 5.01	21690 49.42	Метод спутниковых геодезических измерений (определений)	–	–
н651У	–	–	49545 4.66	21690 58.62	Метод спутниковых геодезических измерений (определений)	–	–
н647У	–	–	49545 4.71	21690 58.67	Метод спутниковых геодезических измерений (определений)	–	–

2. Сведения о частях границ уточняемого земельного участка с кадастровым номером 32:28:0015728:55

Обозначение части границ		Горизонтальное проложение (S), м	Описание прохождения части границ	Сведения о согласовании местоположения границ (согласовано/спорное)
от т.	до т.			
1	2	3	4	5
н647У	н648У	4.84	–	–
н648У	н649У	6.72	–	–
н649У	н644У	0.60	–	–
н644У	н646У	6.40	–	–
н646У	н650У	5.72	–	–
н650У	н651У	13.33	–	–
н651У	н647У	0.07	–	–

3. Сведения о характеристиках уточняемого земельного участка с кадастровым номером 32:28:0015728:55

№ п/п	Наименование характеристики	Значение характеристики
1	2	3
1.	Адрес земельного участка	–

1.1	Сведения о местоположении земельного участка (при отсутствии адреса) в структурированном в соответствии с федеральной информационной адресной системой виде	Российская Федерация, Брянская обл.
1.2	Дополнительные сведения о местоположении земельного участка	городской округ Брянск, г. Брянск, территория ГО Бежичи-3, гараж 24, 336
2.	Площадь земельного участка \pm величина предельной погрешности определения (вычисления) площади ($P \pm \Delta P$), м ²	71 кв.м \pm 1.69 кв.м
3.	Формула, примененная для вычисления предельной погрешности определения площади земельного участка с подставленными значениями (ΔP), м ²	$\Delta P = 2 * 0.10 * \sqrt{71} * \sqrt{((1 + 1.06^2)/(2 * 1.06))} = 1.69$
4.	Площадь земельного участка согласно сведениям Единого государственного реестра недвижимости ($P_{\text{кад}}$), м ²	71
5.	Оценка расхождения P и $P_{\text{кад}}$ ($P - P_{\text{кад}}$), м ²	0 кв.м
6.	Предельные минимальный и максимальный размеры земельного участка ($P_{\text{мин}}$ и $P_{\text{макс}}$), м ²	24
7.	Кадастровый номер или иной государственный учетный номер (инвентарный) объекта недвижимости, расположенного на земельном участке	—
8.	Вид (виды) разрешенного использования	—
8.1	Дополнительные сведения об использовании земельного участка	—
9.	Сведения о земельных участках (землях общего пользования, территории общего пользования), посредством которых обеспечивается доступ	—
10.	Иные сведения	—
4. Пояснения к сведениям об уточняемом земельном участке с кадастровым номером: 32:28:0015728:55		
1.	—	

Сведения об уточняемых земельных участках, необходимые для исправления реестровых ошибок в сведениях о местоположении их границ

1. Сведения о характерных точках границ уточняемого земельного участка с кадастровым номером 32:28:0015728:27

Система координат МСК-32, зона 2

Зона № 2

Обозначение характерных точек границ	Координаты, м				Метод определения координат	Формулы, примененные для расчета средней квадратической погрешности определения координат характерных точек границ (Mt), с подставленными в такие формулы значениями и итоговые (вычисленные) значения Mt, м	Описание закрепления точки
	содержатся в Едином государственном реестре недвижимости		определены в ходе выполнения комплексных кадастровых работ				
	X	Y	X	Y			
1	2	3	4	5	6	7	8
н1191У	–	–	49545 8.51	21690 54.34	Метод спутниковых геодезических измерений (определений)	$Mt = \sqrt{(0.07^2 + 0.07^2)} = 0.10$	–
н651У	–	–	49545 4.66	21690 58.62	Метод спутниковых геодезических измерений (определений)	$Mt = \sqrt{(0.07^2 + 0.07^2)} = 0.10$	–
н650У	–	–	49544 5.01	21690 49.42	Метод спутниковых геодезических измерений (определений)	$Mt = \sqrt{(0.07^2 + 0.07^2)} = 0.10$	–
н652У	–	–	49544 8.78	21690 45.57	Метод спутниковых геодезических измерений (определений)	$Mt = \sqrt{(0.07^2 + 0.07^2)} = 0.10$	–
н653У	–	–	49545 3.49	21690 49.83	Метод спутниковых геодезических измерений (определений)	$Mt = \sqrt{(0.07^2 + 0.07^2)} = 0.10$	–

					измерений (определений)		
н1191У	–	–	49545 8.51	21690 54.34	Метод спутниковых геодезических измерений (определений)	$Mt=\sqrt{(0.07^2+0.07^2)}=$ 0.10	–

2. Сведения о частях границ уточняемого земельного участка с кадастровым номером 32:28:0015728:27

Обозначение части границ		Горизонтальное проложение (S), м	Описание прохождения части границ	Сведения о согласовании местоположения границ (согласовано/спорное)
от т.	до т.			
1	2	3	4	5
н1191У	н651У	5.76	–	–
н651У	н650У	13.33	–	–
н650У	н652У	5.39	–	–
н652У	н653У	6.35	–	–
н653У	н1191У	6.75	–	–

3. Сведения о характеристиках уточняемого земельного участка с кадастровым номером 32:28:0015728:27

№ п/п	Наименование характеристики	Значение характеристики
1	2	3
1.	Адрес земельного участка	–
1.1	Сведения о местоположении земельного участка (при отсутствии адреса) в структурированном в соответствии с федеральной информационной адресной системой виде	Российская Федерация, Брянская обл.
1.2	Дополнительные сведения о местоположении земельного участка	городской округ Брянск, г. Брянск, территория ГО Бежичи-3, гараж 25
2.	Площадь земельного участка ± величина предельной погрешности определения (вычисления) площади (P ± ΔP), м ²	74 кв.м ± 1.72 кв.м
3.	Формула, примененная для вычисления предельной погрешности определения площади земельного участка с подставленными значениями (ΔP), м ²	$\Delta P = 2 * 0.10 * \sqrt{74} * \sqrt{((1 + 1.03^2)/(2 * 1.03))} = 1.72$

4.	Площадь земельного участка согласно сведениям Единого государственного реестра недвижимости ($P_{\text{кад}}$), м ²	74
5.	Оценка расхождения P и $P_{\text{кад}}$ ($P - P_{\text{кад}}$), м ²	0 кв.м
6.	Предельные минимальный и максимальный размеры земельного участка ($P_{\text{мин}}$ и $P_{\text{макс}}$), м ²	24
7.	Кадастровый номер или иной государственный учетный номер (инвентарный) объекта недвижимости, расположенного на земельном участке	—
8.	Вид (виды) разрешенного использования	—
8.1	Дополнительные сведения об использовании земельного участка	—
9.	Сведения о земельных участках (землях общего пользования, территории общего пользования), посредством которых обеспечивается доступ	—
10.	Иные сведения	—
4. Пояснения к сведениям об уточняемом земельном участке с кадастровым номером: <u>32:28:0015728:27</u>		
1.	—	

Сведения об уточняемых земельных участках, необходимые для исправления реестровых ошибок в сведениях о местоположении их границ

1. Сведения о характерных точках границ уточняемого земельного участка с кадастровым номером 32:28:0015728:579

Система координат МСК-32, зона 2

Зона № 2

Обозначение характерных точек границ	Координаты, м				Метод определения координат	Формулы, примененные для расчета средней квадратической погрешности определения координат характерных точек границ (Mt), с подставленными в такие формулы значениями и итоговые (вычисленные) значения Mt, м	Описание закрепления точки
	содержатся в Едином государственном реестре недвижимости		определены в ходе выполнения комплексных кадастровых работ				
	X	Y	X	Y			
1	2	3	4	5	6	7	8
н654У	–	–	49545 7.28	21690 45.54	Метод спутниковых геодезических измерений (определений)	$Mt = \sqrt{(0.07^2 + 0.07^2)} = 0.10$	–
н653У	–	–	49545 3.49	21690 49.83	Метод спутниковых геодезических измерений (определений)	$Mt = \sqrt{(0.07^2 + 0.07^2)} = 0.10$	–
н652У	–	–	49544 8.78	21690 45.57	Метод спутниковых геодезических измерений (определений)	$Mt = \sqrt{(0.07^2 + 0.07^2)} = 0.10$	–
н655У	–	–	49545 1.57	21690 42.39	Метод спутниковых геодезических измерений (определений)	$Mt = \sqrt{(0.07^2 + 0.07^2)} = 0.10$	–
н1197У	–	–	49545 2.82	21690 41.00	Метод спутниковых геодезических измерений (определений)	$Mt = \sqrt{(0.07^2 + 0.07^2)} = 0.10$	–

					измерений (определений)		
н654У	–	–	49545 7.28	21690 45.54	Метод спутниковых геодезических измерений (определений)	$Mt=\sqrt{(0.07^2+0.07^2)}=$ 0.10	–

2. Сведения о частях границ уточняемого земельного участка с кадастровым номером 32:28:0015728:579

Обозначение части границ		Горизонтальное проложение (S), м	Описание прохождения части границ	Сведения о согласовании местоположения границ (согласовано/спорное)
от т.	до т.			
1	2	3	4	5
н654У	н653У	5.72	–	–
н653У	н652У	6.35	–	–
н652У	н655У	4.23	–	–
н655У	н1197У	1.87	–	–
н1197У	н654У	6.36	–	–

3. Сведения о характеристиках уточняемого земельного участка с кадастровым номером 32:28:0015728:579

№ п/п	Наименование характеристики	Значение характеристики
1	2	3
1.	Адрес земельного участка	–
1.1	Сведения о местоположении земельного участка (при отсутствии адреса) в структурированном в соответствии с федеральной информационной адресной системой виде	Российская Федерация, Брянская обл.
1.2	Дополнительные сведения о местоположении земельного участка	городской округ Брянск, г. Брянск, территория ГО Бежичи-3, гараж 26
2.	Площадь земельного участка ± величина предельной погрешности определения (вычисления) площади (P ± ΔP), м ²	38 кв.м ± 1.23 кв.м
3.	Формула, примененная для вычисления предельной погрешности определения площади земельного участка с подставленными значениями (ΔP), м ²	$\Delta P = 2 * 0.10 * \sqrt{38} * \sqrt{((1 + 1.04^2)/(2 * 1.04))} = 1.23$

4.	Площадь земельного участка согласно сведениям Единого государственного реестра недвижимости ($P_{\text{кад}}$), м ²	38
5.	Оценка расхождения P и $P_{\text{кад}}$ ($P - P_{\text{кад}}$), м ²	0 кв.м
6.	Предельные минимальный и максимальный размеры земельного участка ($P_{\text{мин}}$ и $P_{\text{макс}}$), м ²	24
7.	Кадастровый номер или иной государственный учетный номер (инвентарный) объекта недвижимости, расположенного на земельном участке	—
8.	Вид (виды) разрешенного использования	—
8.1	Дополнительные сведения об использовании земельного участка	—
9.	Сведения о земельных участках (землях общего пользования, территории общего пользования), посредством которых обеспечивается доступ	—
10.	Иные сведения	—
4. Пояснения к сведениям об уточняемом земельном участке с кадастровым номером: <u>32:28:0015728:579</u>		
1.	—	

Сведения об уточняемых земельных участках, необходимые для исправления реестровых ошибок в сведениях о местоположении их границ

1. Сведения о характерных точках границ уточняемого земельного участка с кадастровым номером 32:28:0015728:28

Система координат МСК-32, зона 2

Зона № 2

Обозначение характерных точек границ	Координаты, м				Метод определения координат	Формулы, примененные для расчета средней квадратической погрешности определения координат характерных точек границ (Mt), с подставленными в такие формулы значениями и итоговые (вычисленные) значения Mt, м	Описание закрепления точки
	содержатся в Едином государственном реестре недвижимости		определены в ходе выполнения комплексных кадастровых работ				
	X	Y	X	Y			
1	2	3	4	5	6	7	8
н656У	–	–	49546 4.21	21690 44.44	Метод спутниковых геодезических измерений (определений)	$Mt = \sqrt{(0.07^2 + 0.07^2)} = 0.10$	–
н657У	–	–	49546 0.34	21690 48.67	Метод спутниковых геодезических измерений (определений)	$Mt = \sqrt{(0.07^2 + 0.07^2)} = 0.10$	–
н654У	–	–	49545 7.28	21690 45.54	Метод спутниковых геодезических измерений (определений)	$Mt = \sqrt{(0.07^2 + 0.07^2)} = 0.10$	–
н1197У	–	–	49545 2.82	21690 41.00	Метод спутниковых геодезических измерений (определений)	$Mt = \sqrt{(0.07^2 + 0.07^2)} = 0.10$	–
н658У	–	–	49545 6.29	21690 37.19	Метод спутниковых геодезических измерений (определений)	$Mt = \sqrt{(0.07^2 + 0.07^2)} = 0.10$	–

					измерений (определений)		
н656У	–	–	49546 4.21	21690 44.44	Метод спутниковых геодезических измерений (определений)	$Mt=\sqrt{(0.07^2+0.07^2)}=$ 0.10	–

2. Сведения о частях границ уточняемого земельного участка с кадастровым номером 32:28:0015728:28

Обозначение части границ		Горизонтальное проложение (S), м	Описание прохождения части границ	Сведения о согласовании местоположения границ (согласовано/спорное)
от т.	до т.			
1	2	3	4	5
н656У	н657У	5.73	–	–
н657У	н654У	4.38	–	–
н654У	н1197У	6.36	–	–
н1197У	н658У	5.15	–	–
н658У	н656У	10.74	–	–

3. Сведения о характеристиках уточняемого земельного участка с кадастровым номером 32:28:0015728:28

№ п/п	Наименование характеристики	Значение характеристики
1	2	3
1.	Адрес земельного участка	–
1.1	Сведения о местоположении земельного участка (при отсутствии адреса) в структурированном в соответствии с федеральной информационной адресной системой виде	Российская Федерация, Брянская обл.
1.2	Дополнительные сведения о местоположении земельного участка	городской округ Брянск, г. Брянск, территория ГО Бежичи-3, гараж 27а, 27б
2.	Площадь земельного участка ± величина предельной погрешности определения (вычисления) площади (P ± ΔP), м ²	58 кв.м ± 1.53 кв.м
3.	Формула, примененная для вычисления предельной погрешности определения площади земельного	$\Delta P = 2 * 0.10 * \sqrt{58} * \sqrt{((1 + 1.01^2)/(2 * 1.01))} = 1.53$

	участка с подставленными значениями (ΔP), м ²	
4.	Площадь земельного участка согласно сведениям Единого государственного реестра недвижимости ($P_{\text{кад}}$), м ²	55
5.	Оценка расхождения P и $P_{\text{кад}}$ ($P - P_{\text{кад}}$), м ²	3 кв.м
6.	Предельные минимальный и максимальный размеры земельного участка ($P_{\text{мин}}$ и $P_{\text{макс}}$), м ²	24
7.	Кадастровый номер или иной государственный учетный номер (инвентарный) объекта недвижимости, расположенного на земельном участке	–
8.	Вид (виды) разрешенного использования	–
8.1	Дополнительные сведения об использовании земельного участка	–
9.	Сведения о земельных участках (землях общего пользования, территории общего пользования), посредством которых обеспечивается доступ	–
10.	Иные сведения	–
4. Пояснения к сведениям об уточняемом земельном участке с кадастровым номером: 32:28:0015728:28		
1.	–	

Сведения об уточняемых земельных участках, необходимые для исправления реестровых ошибок в сведениях о местоположении их границ

1. Сведения о характерных точках границ уточняемого земельного участка с кадастровым номером 32:28:0015728:605

Система координат МСК-32, зона 2

Зона № 2

Обозначение характерных точек границ	Координаты, м				Метод определения координат	Формулы, примененные для расчета средней квадратической погрешности определения координат характерных точек границ (Mt), с подставленными в такие формулы значениями и итоговые (вычисленные) значения Mt, м	Описание закрепления точки
	содержатся в Едином государственном реестре недвижимости		определены в ходе выполнения комплексных кадастровых работ				
	X	Y	X	Y			
1	2	3	4	5	6	7	8
н659У	–	–	49546 8.90	21690 21.09	Метод спутниковых геодезических измерений (определений)	$Mt = \sqrt{(0.07^2 + 0.07^2)} = 0.10$	–
н660У	–	–	49546 8.39	21690 26.50	Метод спутниковых геодезических измерений (определений)	$Mt = \sqrt{(0.07^2 + 0.07^2)} = 0.10$	–
н661У	–	–	49546 1.88	21690 26.21	Метод спутниковых геодезических измерений (определений)	$Mt = \sqrt{(0.07^2 + 0.07^2)} = 0.10$	–
н662У	–	–	49546 2.07	21690 21.96	Метод спутниковых геодезических измерений (определений)	$Mt = \sqrt{(0.07^2 + 0.07^2)} = 0.10$	–
н663У	–	–	49546 2.12	21690 20.85	Метод спутниковых геодезических измерений (определений)	$Mt = \sqrt{(0.07^2 + 0.07^2)} = 0.10$	–

					измерений (определений)		
н659У	–	–	49546 8.90	21690 21.09	Метод спутниковых геодезических измерений (определений)	$Mt = \sqrt{(0.07^2 + 0.07^2)} = 0.10$	–

2. Сведения о частях границ уточняемого земельного участка с кадастровым номером 32:28:0015728:605

Обозначение части границ		Горизонтальное проложение (S), м	Описание прохождения части границ	Сведения о согласовании местоположения границ (согласовано/спорное)
от т.	до т.			
1	2	3	4	5
н659У	н660У	5.43	–	–
н660У	н661У	6.52	–	–
н661У	н662У	4.25	–	–
н662У	н663У	1.11	–	–
н663У	н659У	6.78	–	–

3. Сведения о характеристиках уточняемого земельного участка с кадастровым номером 32:28:0015728:605

№ п/п	Наименование характеристики	Значение характеристики
1	2	3
1.	Адрес земельного участка	–
1.1	Сведения о местоположении земельного участка (при отсутствии адреса) в структурированном в соответствии с федеральной информационной адресной системой виде	Российская Федерация, Брянская обл.
1.2	Дополнительные сведения о местоположении земельного участка	городской округ Брянск, г. Брянск, территория ГО Бежичи-3, гараж 27В
2.	Площадь земельного участка ± величина предельной погрешности определения (вычисления) площади ($P \pm \Delta P$), м ²	36 кв.м ± 1.21 кв.м
3.	Формула, примененная для вычисления предельной погрешности определения площади земельного	$\Delta P = 2 * 0.10 * \sqrt{36} * \sqrt{((1 + 1.24^2)/(2 * 1.24))} = 1.21$

	участка с подставленными значениями (ΔP), м ²	
4.	Площадь земельного участка согласно сведениям Единого государственного реестра недвижимости ($P_{\text{кад}}$), м ²	34
5.	Оценка расхождения P и $P_{\text{кад}}$ ($P - P_{\text{кад}}$), м ²	2 кв.м
6.	Предельные минимальный и максимальный размеры земельного участка ($P_{\text{мин}}$ и $P_{\text{макс}}$), м ²	24
7.	Кадастровый номер или иной государственный учетный номер (инвентарный) объекта недвижимости, расположенного на земельном участке	–
8.	Вид (виды) разрешенного использования	–
8.1	Дополнительные сведения об использовании земельного участка	–
9.	Сведения о земельных участках (землях общего пользования, территории общего пользования), посредством которых обеспечивается доступ	–
10.	Иные сведения	–
4. Пояснения к сведениям об уточняемом земельном участке с кадастровым номером: <u>32:28:0015728:605</u>		
1.	–	

Сведения об уточняемых земельных участках, необходимые для исправления реестровых ошибок в сведениях о местоположении их границ

1. Сведения о характерных точках границ уточняемого земельного участка с кадастровым номером 32:28:0015728:606

Система координат МСК-32, зона 2

Зона № 2

Обозначение характерных точек границ	Координаты, м				Метод определения координат	Формулы, примененные для расчета средней квадратической погрешности определения координат характерных точек границ (Mt), с подставленными в такие формулы значениями и итоговые (вычисленные) значения Mt, м	Описание закрепления точки
	содержатся в Едином государственном реестре недвижимости		определены в ходе выполнения комплексных кадастровых работ				
	X	Y	X	Y			
1	2	3	4	5	6	7	8
н660У	–	–	49546 8.39	21690 26.50	Метод спутниковых геодезических измерений (определений)	$Mt = \sqrt{(0.07^2 + 0.07^2)} = 0.10$	–
н664У	–	–	49546 7.94	21690 31.24	Метод спутниковых геодезических измерений (определений)	$Mt = \sqrt{(0.07^2 + 0.07^2)} = 0.10$	–
н665У	–	–	49546 1.55	21690 30.95	Метод спутниковых геодезических измерений (определений)	$Mt = \sqrt{(0.07^2 + 0.07^2)} = 0.10$	–
н661У	–	–	49546 1.88	21690 26.21	Метод спутниковых геодезических измерений (определений)	$Mt = \sqrt{(0.07^2 + 0.07^2)} = 0.10$	–
н660У	–	–	49546 8.39	21690 26.50	Метод спутниковых геодезических измерений (определений)	$Mt = \sqrt{(0.07^2 + 0.07^2)} = 0.10$	–

					измерений (определений)		
--	--	--	--	--	----------------------------	--	--

2. Сведения о частях границ уточняемого земельного участка с кадастровым номером 32:28:0015728:606

Обозначение части границ		Горизонтальное проложение (S), м	Описание прохождения части границ	Сведения о согласовании местоположения границ (согласовано/спорное)
от г.	до г.			
1	2	3	4	5
н660У	н664У	4.76	–	–
н664У	н665У	6.40	–	–
н665У	н661У	4.75	–	–
н661У	н660У	6.52	–	–

3. Сведения о характеристиках уточняемого земельного участка с кадастровым номером 32:28:0015728:606

№ п/п	Наименование характеристики	Значение характеристики
1	2	3
1.	Адрес земельного участка	–
1.1	Сведения о местоположении земельного участка (при отсутствии адреса) в структурированном в соответствии с федеральной информационной адресной системой виде	Российская Федерация, Брянская обл.
1.2	Дополнительные сведения о местоположении земельного участка	городской округ Брянск, г. Брянск, территория ГО Бежичи-3, гараж 37Г
2.	Площадь земельного участка ± величина предельной погрешности определения (вычисления) площади (P ± ΔP), м ²	31 кв.м ± 1.13 кв.м
3.	Формула, примененная для вычисления предельной погрешности определения площади земельного участка с подставленными значениями (ΔP), м ²	$\Delta P = 2 * 0.10 * \sqrt{31} * \sqrt{((1 + 1.36^2)/(2 * 1.36))} = 1.13$
4.	Площадь земельного участка согласно сведениям Единого государственного реестра недвижимости (P _{кад}), м ²	30
5.	Оценка расхождения P и P _{кад} (P - P _{кад}), м ²	1 кв.м

6.	Предельные минимальный и максимальный размеры земельного участка ($P_{\text{мин}}$ и $P_{\text{макс}}$), M^2	24
7.	Кадастровый номер или иной государственный учетный номер (инвентарный) объекта недвижимости, расположенного на земельном участке	–
8.	Вид (виды) разрешенного использования	–
8.1	Дополнительные сведения об использовании земельного участка	–
9.	Сведения о земельных участках (землях общего пользования, территории общего пользования), посредством которых обеспечивается доступ	–
10.	Иные сведения	–
4. Пояснения к сведениям об уточняемом земельном участке с кадастровым номером: <u>32:28:0015728:606</u>		
1.	–	

Сведения об уточняемых земельных участках, необходимые для исправления реестровых ошибок в сведениях о местоположении их границ

1. Сведения о характерных точках границ уточняемого земельного участка с кадастровым номером 32:28:0015728:56

Система координат МСК-32, зона 2

Зона № 2

Обозначение характерных точек границ	Координаты, м				Метод определения координат	Формулы, примененные для расчета средней квадратической погрешности определения координат характерных точек границ (Mt), с подставленными в такие формулы значениями и итоговые (вычисленные) значения Mt, м	Описание закрепления точки
	содержатся в Едином государственном реестре недвижимости		определены в ходе выполнения комплексных кадастровых работ				
	X	Y	X	Y			
1	2	3	4	5	6	7	8
н662У	–	–	49546 2.07	21690 21.96	Метод спутниковых геодезических измерений (определений)	$Mt = \sqrt{(0.07^2 + 0.07^2)} = 0.10$	–
н661У	–	–	49546 1.88	21690 26.21	Метод спутниковых геодезических измерений (определений)	$Mt = \sqrt{(0.07^2 + 0.07^2)} = 0.10$	–
н665У	–	–	49546 1.55	21690 30.95	Метод спутниковых геодезических измерений (определений)	$Mt = \sqrt{(0.07^2 + 0.07^2)} = 0.10$	–
н666У	–	–	49545 6.56	21690 30.68	Метод спутниковых геодезических измерений (определений)	$Mt = \sqrt{(0.07^2 + 0.07^2)} = 0.10$	–
н667У	–	–	49545 7.55	21690 21.72	Метод спутниковых геодезических измерений (определений)	$Mt = \sqrt{(0.07^2 + 0.07^2)} = 0.10$	–

					измерений (определений)		
н662У	–	–	49546 2.07	21690 21.96	Метод спутниковых геодезических измерений (определений)	$Mt=\sqrt{(0.07^2+0.07^2)}=$ 0.10	–

2. Сведения о частях границ уточняемого земельного участка с кадастровым номером 32:28:0015728:56

Обозначение части границ		Горизонтальное проложение (S), м	Описание прохождения части границ	Сведения о согласовании местоположения границ (согласовано/спорное)
от т.	до т.			
1	2	3	4	5
н662У	н661У	4.25	–	–
н661У	н665У	4.75	–	–
н665У	н666У	5.00	–	–
н666У	н667У	9.01	–	–
н667У	н662У	4.53	–	–

3. Сведения о характеристиках уточняемого земельного участка с кадастровым номером 32:28:0015728:56

№ п/п	Наименование характеристики	Значение характеристики
1	2	3
1.	Адрес земельного участка	–
1.1	Сведения о местоположении земельного участка (при отсутствии адреса) в структурированном в соответствии с федеральной информационной адресной системой виде	Российская Федерация, Брянская обл.
1.2	Дополнительные сведения о местоположении земельного участка	городской округ Брянск, г. Брянск, территория ГО Бежичи-3, гараж 27
2.	Площадь земельного участка ± величина предельной погрешности определения (вычисления) площади (Р ± ΔР), м ²	43 кв.м ± 1.40 кв.м
3.	Формула, примененная для вычисления предельной погрешности определения площади земельного участка с подставленными значениями (ΔР), м ²	$\Delta P = 2 * 0.10 * \sqrt{43} * \sqrt{((1 + 1.68^2)/(2 * 1.68))} = 1.40$

4.	Площадь земельного участка согласно сведениям Единого государственного реестра недвижимости ($P_{\text{кад}}$), м ²	43
5.	Оценка расхождения P и $P_{\text{кад}}$ ($P - P_{\text{кад}}$), м ²	0 кв.м
6.	Предельные минимальный и максимальный размеры земельного участка ($P_{\text{мин}}$ и $P_{\text{макс}}$), м ²	24
7.	Кадастровый номер или иной государственный учетный номер (инвентарный) объекта недвижимости, расположенного на земельном участке	—
8.	Вид (виды) разрешенного использования	—
8.1	Дополнительные сведения об использовании земельного участка	—
9.	Сведения о земельных участках (землях общего пользования, территории общего пользования), посредством которых обеспечивается доступ	—
10.	Иные сведения	—
4. Пояснения к сведениям об уточняемом земельном участке с кадастровым номером: <u>32:28:0015728:56</u>		
1.	—	

Сведения об уточняемых земельных участках, необходимые для исправления реестровых ошибок в сведениях о местоположении их границ

1. Сведения о характерных точках границ уточняемого земельного участка с кадастровым номером 32:28:0015728:57

Система координат МСК-32, зона 2

Зона № 2

Обозначение характерных точек границ	Координаты, м				Метод определения координат	Формулы, примененные для расчета средней квадратической погрешности определения координат характерных точек границ (Mt), с подставленными в такие формулы значениями и итоговые (вычисленные) значения Mt, м	Описание закрепления точки
	содержатся в Едином государственном реестре недвижимости		определены в ходе выполнения комплексных кадастровых работ				
	X	Y	X	Y			
1	2	3	4	5	6	7	8
н668У	–	–	49545 7.58	21690 21.36	Метод спутниковых геодезических измерений (определений)	$Mt = \sqrt{(0.07^2 + 0.07^2)} = 0.10$	–
н667У	–	–	49545 7.55	21690 21.72	Метод спутниковых геодезических измерений (определений)	$Mt = \sqrt{(0.07^2 + 0.07^2)} = 0.10$	–
н666У	–	–	49545 6.56	21690 30.68	Метод спутниковых геодезических измерений (определений)	$Mt = \sqrt{(0.07^2 + 0.07^2)} = 0.10$	–
н669У	–	–	49545 6.38	21690 32.36	Метод спутниковых геодезических измерений (определений)	$Mt = \sqrt{(0.07^2 + 0.07^2)} = 0.10$	–
н670У	–	–	49545 0.71	21690 31.95	Метод спутниковых геодезических измерений (определений)	$Mt = \sqrt{(0.07^2 + 0.07^2)} = 0.10$	–

					измерений (определений)		
н671У	–	–	49545 1.90	21690 21.01	Метод спутниковых геодезических измерений (определений)	$Mt=\sqrt{(0.07^2+0.07^2)}=$ 0.10	–
н668У	–	–	49545 7.58	21690 21.36	Метод спутниковых геодезических измерений (определений)	$Mt=\sqrt{(0.07^2+0.07^2)}=$ 0.10	–

2. Сведения о частях границ уточняемого земельного участка с кадастровым номером 32:28:0015728:57

Обозначение части границ		Горизонтальное проложение (S), м	Описание прохождения части границ	Сведения о согласовании местоположения границ (согласовано/спорное)
от т.	до т.			
1	2	3	4	5
н668У	н667У	0.36	–	–
н667У	н666У	9.01	–	–
н666У	н669У	1.69	–	–
н669У	н670У	5.68	–	–
н670У	н671У	11.00	–	–
н671У	н668У	5.69	–	–

3. Сведения о характеристиках уточняемого земельного участка с кадастровым номером 32:28:0015728:57

№ п/п	Наименование характеристики	Значение характеристики
1	2	3
1.	Адрес земельного участка	–
1.1	Сведения о местоположении земельного участка (при отсутствии адреса) в структурированном в соответствии с федеральной информационной адресной системой виде	Российская Федерация, Брянская обл.
1.2	Дополнительные сведения о местоположении земельного участка	городской округ Брянск, г. Брянск, территория ГО Бежичи-3, гараж 28

2.	Площадь земельного участка \pm величина предельной погрешности определения (вычисления) площади ($P \pm \Delta P$), м ²	63 кв.м \pm 1.68 кв.м
3.	Формула, примененная для вычисления предельной погрешности определения площади земельного участка с подставленными значениями (ΔP), м ²	$\Delta P = 2 * 0.10 * \sqrt{63} * \sqrt{((1 + 1.65^2)/(2 * 1.65))} = 1.68$
4.	Площадь земельного участка согласно сведениям Единого государственного реестра недвижимости ($P_{\text{кад}}$), м ²	68
5.	Оценка расхождения P и $P_{\text{кад}}$ ($P - P_{\text{кад}}$), м ²	5 кв.м
6.	Предельные минимальный и максимальный размеры земельного участка ($P_{\text{мин}}$ и $P_{\text{макс}}$), м ²	23
7.	Кадастровый номер или иной государственный учетный номер (инвентарный) объекта недвижимости, расположенного на земельном участке	–
8.	Вид (виды) разрешенного использования	–
8.1	Дополнительные сведения об использовании земельного участка	–
9.	Сведения о земельных участках (землях общего пользования, территории общего пользования), посредством которых обеспечивается доступ	–
10.	Иные сведения	–
4. Пояснения к сведениям об уточняемом земельном участке с кадастровым номером: <u>32:28:0015728:57</u>		
1.	–	

Сведения об уточняемых земельных участках, необходимые для исправления реестровых ошибок в сведениях о местоположении их границ

1. Сведения о характерных точках границ уточняемого земельного участка с кадастровым номером 32:28:0015728:636

Система координат МСК-32, зона 2 | 32.2

Зона №

Обозначение характерных точек границ	Координаты, м				Метод определения координат	Формулы, примененные для расчета средней квадратической погрешности определения координат характерных точек границ (Mt), с подставленными в такие формулы значениями и итоговые (вычисленные) значения Mt, м	Описание закрепления точки
	содержатся в Едином государственном реестре недвижимости		определены в ходе выполнения комплексных кадастровых работ				
	X	Y	X	Y			
1	2	3	4	5	6	7	8
н671У	–	–	49545 1.90	21690 21.01	Метод спутниковых геодезических измерений (определений)	$Mt = \sqrt{(0.07^2 + 0.07^2)} = 0.10$	–
н670У	–	–	49545 0.71	21690 31.95	Метод спутниковых геодезических измерений (определений)	$Mt = \sqrt{(0.07^2 + 0.07^2)} = 0.10$	–
н1198У	–	–	49545 0.70	21690 32.23	Метод спутниковых геодезических измерений (определений)	$Mt = \sqrt{(0.07^2 + 0.07^2)} = 0.10$	–
н672У	–	–	49544 5.65	21690 32.11	Метод спутниковых геодезических измерений (определений)	$Mt = \sqrt{(0.07^2 + 0.07^2)} = 0.10$	–
н673У	–	–	49544 6.72	21690 20.34	Метод спутниковых геодезических измерений (определений)	$Mt = \sqrt{(0.07^2 + 0.07^2)} = 0.10$	–

					измерений (определений)		
н671У	–	–	49545 1.90	21690 21.01	Метод спутниковых геодезических измерений (определений)	$Mt = \sqrt{(0.07^2 + 0.07^2)} = 0.10$	–

2. Сведения о частях границ уточняемого земельного участка с кадастровым номером 32:28:0015728:636

Обозначение части границ		Горизонтальное проложение (S), м	Описание прохождения части границ	Сведения о согласовании местоположения границ (согласовано/спорное)
от т.	до т.			
1	2	3	4	5
н671У	н670У	11.00	–	–
н670У	н1198У	0.28	–	–
н1198У	н672У	5.05	–	–
н672У	н673У	11.82	–	–
н673У	н671У	5.22	–	–

3. Сведения о характеристиках уточняемого земельного участка с кадастровым номером 32:28:0015728:636

№ п/п	Наименование характеристики	Значение характеристики
1	2	3
1.	Адрес земельного участка	–
1.1	Сведения о местоположении земельного участка (при отсутствии адреса) в структурированном в соответствии с федеральной информационной адресной системой виде	Российская Федерация, Брянская обл.
1.2	Дополнительные сведения о местоположении земельного участка	городской округ Брянск, г. Брянск, территория ГО Бежичи-3, гараж 39
2.	Площадь земельного участка ± величина предельной погрешности определения (вычисления) площади ($P \pm \Delta P$), м ²	59 кв.м ± 1.69 кв.м
3.	Формула, примененная для вычисления предельной погрешности определения площади земельного участка с подставленными значениями (ΔP), м ²	$\Delta P = 2 * 0.10 * \sqrt{59} * \sqrt{((1 + 1.90^2)/(2 * 1.90))} = 1.69$

4.	Площадь земельного участка согласно сведениям Единого государственного реестра недвижимости ($P_{\text{кад}}$), м^2	63
5.	Оценка расхождения P и $P_{\text{кад}}$ ($P - P_{\text{кад}}$), м^2	4 кв.м
6.	Предельные минимальный и максимальный размеры земельного участка ($P_{\text{мин}}$ и $P_{\text{макс}}$), м^2	24
7.	Кадастровый номер или иной государственный учетный номер (инвентарный) объекта недвижимости, расположенного на земельном участке	—
8.	Вид (виды) разрешенного использования	—
8.1	Дополнительные сведения об использовании земельного участка	—
9.	Сведения о земельных участках (землях общего пользования, территории общего пользования), посредством которых обеспечивается доступ	—
10.	Иные сведения	—
4. Пояснения к сведениям об уточняемом земельном участке с кадастровым номером: <u>32:28:0015728:636</u>		
1.	—	

Сведения об уточняемых земельных участках, необходимые для исправления реестровых ошибок в сведениях о местоположении их границ

1. Сведения о характерных точках границ уточняемого земельного участка с кадастровым номером 32:28:0015728:58

Система координат МСК-32, зона 2

Зона № 2

Обозначение характерных точек границ	Координаты, м				Метод определения координат	Формулы, примененные для расчета средней квадратической погрешности определения координат характерных точек границ (Mt), с подставленными в такие формулы значениями и итоговые (вычисленные) значения Mt, м	Описание закрепления точки
	содержатся в Едином государственном реестре недвижимости		определены в ходе выполнения комплексных кадастровых работ				
	X	Y	X	Y			
1	2	3	4	5	6	7	8
н673У	–	–	49544 6.72	21690 20.34	Метод спутниковых геодезических измерений (определений)	$Mt = \sqrt{(0.07^2 + 0.07^2)} = 0.10$	–
н672У	–	–	49544 5.65	21690 32.11	Метод спутниковых геодезических измерений (определений)	$Mt = \sqrt{(0.07^2 + 0.07^2)} = 0.10$	–
н674У	–	–	49544 1.33	21690 31.90	Метод спутниковых геодезических измерений (определений)	$Mt = \sqrt{(0.07^2 + 0.07^2)} = 0.10$	–
н675У	–	–	49544 1.55	21690 23.76	Метод спутниковых геодезических измерений (определений)	$Mt = \sqrt{(0.07^2 + 0.07^2)} = 0.10$	–
н676У	–	–	49544 1.86	21690 20.01	Метод спутниковых геодезических измерений (определений)	$Mt = \sqrt{(0.07^2 + 0.07^2)} = 0.10$	–

					измерений (определений)		
н673У	–	–	49544 6.72	21690 20.34	Метод спутниковых геодезических измерений (определений)	$Mt = \sqrt{(0.07^2 + 0.07^2)} = 0.10$	–

2. Сведения о частях границ уточняемого земельного участка с кадастровым номером 32:28:0015728:58

Обозначение части границ		Горизонтальное проложение (S), м	Описание прохождения части границ	Сведения о согласовании местоположения границ (согласовано/спорное)
от т.	до т.			
1	2	3	4	5
н673У	н672У	11.82	–	–
н672У	н674У	4.33	–	–
н674У	н675У	8.14	–	–
н675У	н676У	3.76	–	–
н676У	н673У	4.87	–	–

3. Сведения о характеристиках уточняемого земельного участка с кадастровым номером 32:28:0015728:58

№ п/п	Наименование характеристики	Значение характеристики
1	2	3
1.	Адрес земельного участка	–
1.1	Сведения о местоположении земельного участка (при отсутствии адреса) в структурированном в соответствии с федеральной информационной адресной системой виде	Российская Федерация, Брянская обл.
1.2	Дополнительные сведения о местоположении земельного участка	городской округ Брянск, г. Брянск, территория ГО Бежичи-3, гараж 30
2.	Площадь земельного участка ± величина предельной погрешности определения (вычисления) площади ($P \pm \Delta P$), м ²	55 кв.м ± 1.72 кв.м
3.	Формула, примененная для вычисления предельной погрешности определения площади земельного участка с подставленными значениями (ΔP), м ²	$\Delta P = 2 * 0.10 * \sqrt{55} * \sqrt{((1 + 2.24^2)/(2 * 2.24))} = 1.72$

4.	Площадь земельного участка согласно сведениям Единого государственного реестра недвижимости ($P_{\text{кад}}$), м ²	55
5.	Оценка расхождения P и $P_{\text{кад}}$ ($P - P_{\text{кад}}$), м ²	0 кв.м
6.	Предельные минимальный и максимальный размеры земельного участка ($P_{\text{мин}}$ и $P_{\text{макс}}$), м ²	24
7.	Кадастровый номер или иной государственный учетный номер (инвентарный) объекта недвижимости, расположенного на земельном участке	—
8.	Вид (виды) разрешенного использования	—
8.1	Дополнительные сведения об использовании земельного участка	—
9.	Сведения о земельных участках (землях общего пользования, территории общего пользования), посредством которых обеспечивается доступ	—
10.	Иные сведения	—
4. Пояснения к сведениям об уточняемом земельном участке с кадастровым номером: <u>32:28:0015728:58</u>		
1.	—	

Сведения об уточняемых земельных участках, необходимые для исправления реестровых ошибок в сведениях о местоположении их границ

1. Сведения о характерных точках границ уточняемого земельного участка с кадастровым номером 32:28:0015728:17

Система координат МСК-32, зона 2

Зона № 2

Обозначение характерных точек границ	Координаты, м				Метод определения координат	Формулы, примененные для расчета средней квадратической погрешности определения координат характерных точек границ (Mt), с подставленными в такие формулы значениями и итоговые (вычисленные) значения Mt, м	Описание закрепления точки
	содержатся в Едином государственном реестре недвижимости		определены в ходе выполнения комплексных кадастровых работ				
	X	Y	X	Y			
1	2	3	4	5	6	7	8
н675У	–	–	49544 1.55	21690 23.76	Метод спутниковых геодезических измерений (определений)	$Mt = \sqrt{(0.07^2 + 0.07^2)} = 0.10$	–
н674У	–	–	49544 1.33	21690 31.90	Метод спутниковых геодезических измерений (определений)	$Mt = \sqrt{(0.07^2 + 0.07^2)} = 0.10$	–
н677У	–	–	49543 6.68	21690 31.57	Метод спутниковых геодезических измерений (определений)	$Mt = \sqrt{(0.07^2 + 0.07^2)} = 0.10$	–
н678У	–	–	49543 7.16	21690 23.41	Метод спутниковых геодезических измерений (определений)	$Mt = \sqrt{(0.07^2 + 0.07^2)} = 0.10$	–
н675У	–	–	49544 1.55	21690 23.76	Метод спутниковых геодезических измерений (определений)	$Mt = \sqrt{(0.07^2 + 0.07^2)} = 0.10$	–

					измерений (определений)		
--	--	--	--	--	----------------------------	--	--

2. Сведения о частях границ уточняемого земельного участка с кадастровым номером 32:28:0015728:17

Обозначение части границ		Горизонтальное проложение (S), м	Описание прохождения части границ	Сведения о согласовании местоположения границ (согласовано/спорное)
от г.	до г.			
1	2	3	4	5
н675У	н674У	8.14	–	–
н674У	н677У	4.66	–	–
н677У	н678У	8.17	–	–
н678У	н675У	4.40	–	–

3. Сведения о характеристиках уточняемого земельного участка с кадастровым номером 32:28:0015728:17

№ п/п	Наименование характеристики	Значение характеристики
1	2	3
1.	Адрес земельного участка	–
1.1	Сведения о местоположении земельного участка (при отсутствии адреса) в структурированном в соответствии с федеральной информационной адресной системой виде	Российская Федерация, Брянская обл.
1.2	Дополнительные сведения о местоположении земельного участка	городской округ Брянск, г. Брянск, территория ГО Бежичи-3, гараж 31
2.	Площадь земельного участка ± величина предельной погрешности определения (вычисления) площади (P ± ΔP), м ²	37 кв.м ± 1.31 кв.м
3.	Формула, примененная для вычисления предельной погрешности определения площади земельного участка с подставленными значениями (ΔP), м ²	$\Delta P = 2 * 0.10 * \sqrt{37} * \sqrt{((1 + 1.74^2)/(2 * 1.74))} = 1.31$
4.	Площадь земельного участка согласно сведениям Единого государственного реестра недвижимости (P _{кад}), м ²	37
5.	Оценка расхождения P и P _{кад} (P - P _{кад}), м ²	0 кв.м

6.	Предельные минимальный и максимальный размеры земельного участка ($P_{\text{мин}}$ и $P_{\text{макс}}$), M^2	24
7.	Кадастровый номер или иной государственный учетный номер (инвентарный) объекта недвижимости, расположенного на земельном участке	–
8.	Вид (виды) разрешенного использования	–
8.1	Дополнительные сведения об использовании земельного участка	–
9.	Сведения о земельных участках (землях общего пользования, территории общего пользования), посредством которых обеспечивается доступ	–
10.	Иные сведения	–
4. Пояснения к сведениям об уточняемом земельном участке с кадастровым номером: <u>32:28:0015728:17</u>		
1.	–	

Сведения об уточняемых земельных участках, необходимые для исправления реестровых ошибок в сведениях о местоположении их границ

1. Сведения о характерных точках границ уточняемого земельного участка с кадастровым номером 32:28:0015728:59

Система координат МСК-32, зона 2

Зона № 2

Обозначение характерных точек границ	Координаты, м				Метод определения координат	Формулы, примененные для расчета средней квадратической погрешности определения координат характерных точек границ (Mt), с подставленными в такие формулы значениями и итоговые (вычисленные) значения Mt, м	Описание закрепления точки
	содержатся в Едином государственном реестре недвижимости		определены в ходе выполнения комплексных кадастровых работ				
	X	Y	X	Y			
1	2	3	4	5	6	7	8
н678У	–	–	49543 7.16	21690 23.41	Метод спутниковых геодезических измерений (определений)	$Mt = \sqrt{(0.07^2 + 0.07^2)} = 0.10$	–
н677У	–	–	49543 6.68	21690 31.57	Метод спутниковых геодезических измерений (определений)	$Mt = \sqrt{(0.07^2 + 0.07^2)} = 0.10$	–
н679У	–	–	49543 1.63	21690 31.22	Метод спутниковых геодезических измерений (определений)	$Mt = \sqrt{(0.07^2 + 0.07^2)} = 0.10$	–
н680У	–	–	49543 2.01	21690 24.94	Метод спутниковых геодезических измерений (определений)	$Mt = \sqrt{(0.07^2 + 0.07^2)} = 0.10$	–
н681У	–	–	49543 2.12	21690 23.02	Метод спутниковых геодезических измерений (определений)	$Mt = \sqrt{(0.07^2 + 0.07^2)} = 0.10$	–

					измерений (определений)		
н678У	–	–	49543 7.16	21690 23.41	Метод спутниковых геодезических измерений (определений)	$Mt=\sqrt{(0.07^2+0.07^2)}=$ 0.10	–

2. Сведения о частях границ уточняемого земельного участка с кадастровым номером 32:28:0015728:59

Обозначение части границ		Горизонтальное проложение (S), м	Описание прохождения части границ	Сведения о согласовании местоположения границ (согласовано/спорное)
от т.	до т.			
1	2	3	4	5
н678У	н677У	8.17	–	–
н677У	н679У	5.06	–	–
н679У	н680У	6.29	–	–
н680У	н681У	1.92	–	–
н681У	н678У	5.06	–	–

3. Сведения о характеристиках уточняемого земельного участка с кадастровым номером 32:28:0015728:59

№ п/п	Наименование характеристики	Значение характеристики
1	2	3
1.	Адрес земельного участка	–
1.1	Сведения о местоположении земельного участка (при отсутствии адреса) в структурированном в соответствии с федеральной информационной адресной системой виде	Российская Федерация, Брянская обл.
1.2	Дополнительные сведения о местоположении земельного участка	городской округ Брянск, г. Брянск, территория ГО Бежичи-3, гараж 32
2.	Площадь земельного участка ± величина предельной погрешности определения (вычисления) площади (P ± ΔP), м ²	41 кв.м ± 1.35 кв.м
3.	Формула, примененная для вычисления предельной погрешности определения площади земельного участка с подставленными значениями (ΔP), м ²	$\Delta P = 2 * 0.10 * \sqrt{41} * \sqrt{((1 + 1.55^2)/(2 * 1.55))} = 1.35$

4.	Площадь земельного участка согласно сведениям Единого государственного реестра недвижимости ($P_{\text{кад}}$), м ²	40
5.	Оценка расхождения P и $P_{\text{кад}}$ ($P - P_{\text{кад}}$), м ²	1 кв.м
6.	Предельные минимальный и максимальный размеры земельного участка ($P_{\text{мин}}$ и $P_{\text{макс}}$), м ²	24
7.	Кадастровый номер или иной государственный учетный номер (инвентарный) объекта недвижимости, расположенного на земельном участке	—
8.	Вид (виды) разрешенного использования	—
8.1	Дополнительные сведения об использовании земельного участка	—
9.	Сведения о земельных участках (землях общего пользования, территории общего пользования), посредством которых обеспечивается доступ	—
10.	Иные сведения	—
4. Пояснения к сведениям об уточняемом земельном участке с кадастровым номером: <u>32:28:0015728:59</u>		
1.	—	

Сведения об уточняемых земельных участках, необходимые для исправления реестровых ошибок в сведениях о местоположении их границ

1. Сведения о характерных точках границ уточняемого земельного участка с кадастровым номером 32:28:0015728:60

Система координат МСК-32, зона 2

Зона № 2

Обозначение характерных точек границ	Координаты, м				Метод определения координат	Формулы, примененные для расчета средней квадратической погрешности определения координат характерных точек границ (Mt), с подставленными в такие формулы значениями и итоговые (вычисленные) значения Mt, м	Описание закрепления точки
	содержатся в Едином государственном реестре недвижимости		определены в ходе выполнения комплексных кадастровых работ				
	X	Y	X	Y			
1	2	3	4	5	6	7	8
н680У	–	–	49543 2.01	21690 24.94	Метод спутниковых геодезических измерений (определений)	$Mt = \sqrt{(0.07^2 + 0.07^2)} = 0.10$	–
н679У	–	–	49543 1.63	21690 31.22	Метод спутниковых геодезических измерений (определений)	$Mt = \sqrt{(0.07^2 + 0.07^2)} = 0.10$	–
н682У	–	–	49542 6.37	21690 30.86	Метод спутниковых геодезических измерений (определений)	$Mt = \sqrt{(0.07^2 + 0.07^2)} = 0.10$	–
н683У	–	–	49542 6.99	21690 24.63	Метод спутниковых геодезических измерений (определений)	$Mt = \sqrt{(0.07^2 + 0.07^2)} = 0.10$	–
н680У	–	–	49543 2.01	21690 24.94	Метод спутниковых геодезических измерений (определений)	$Mt = \sqrt{(0.07^2 + 0.07^2)} = 0.10$	–

					измерений (определений)		
--	--	--	--	--	----------------------------	--	--

2. Сведения о частях границ уточняемого земельного участка с кадастровым номером 32:28:0015728:60

Обозначение части границ		Горизонтальное проложение (S), м	Описание прохождения части границ	Сведения о согласовании местоположения границ (согласовано/спорное)
от г.	до г.			
1	2	3	4	5
н680У	н679У	6.29	–	–
н679У	н682У	5.27	–	–
н682У	н683У	6.26	–	–
н683У	н680У	5.03	–	–

3. Сведения о характеристиках уточняемого земельного участка с кадастровым номером 32:28:0015728:60

№ п/п	Наименование характеристики	Значение характеристики
1	2	3
1.	Адрес земельного участка	–
1.1	Сведения о местоположении земельного участка (при отсутствии адреса) в структурированном в соответствии с федеральной информационной адресной системой виде	Российская Федерация, Брянская обл.
1.2	Дополнительные сведения о местоположении земельного участка	городской округ Брянск, г. Брянск, территория ГО Бежичи-3, д 33
2.	Площадь земельного участка ± величина предельной погрешности определения (вычисления) площади (Р ± ΔР), м ²	32 кв.м ± 1.14 кв.м
3.	Формула, примененная для вычисления предельной погрешности определения площади земельного участка с подставленными значениями (ΔР), м ²	$\Delta P = 2 * 0.10 * \sqrt{32} * \sqrt{((1 + 1.17^2)/(2 * 1.17))} = 1.14$
4.	Площадь земельного участка согласно сведениям Единого государственного реестра недвижимости (Р _{кад}), м ²	32
5.	Оценка расхождения Р и Р _{кад} (Р - Р _{кад}), м ²	0 кв.м

6.	Предельные минимальный и максимальный размеры земельного участка ($P_{\text{мин}}$ и $P_{\text{макс}}$), M^2	24
7.	Кадастровый номер или иной государственный учетный номер (инвентарный) объекта недвижимости, расположенного на земельном участке	–
8.	Вид (виды) разрешенного использования	–
8.1	Дополнительные сведения об использовании земельного участка	–
9.	Сведения о земельных участках (землях общего пользования, территории общего пользования), посредством которых обеспечивается доступ	–
10.	Иные сведения	–
4. Пояснения к сведениям об уточняемом земельном участке с кадастровым номером: <u>32:28:0015728:60</u>		
1.	–	

Сведения об уточняемых земельных участках, необходимые для исправления реестровых ошибок в сведениях о местоположении их границ

1. Сведения о характерных точках границ уточняемого земельного участка с кадастровым номером 32:28:0015728:61

Система координат МСК-32, зона 2

Зона № 2

Обозначение характерных точек границ	Координаты, м				Метод определения координат	Формулы, примененные для расчета средней квадратической погрешности определения координат характерных точек границ (Mt), с подставленными в такие формулы значениями и итоговые (вычисленные) значения Mt, м	Описание закрепления точки
	содержатся в Едином государственном реестре недвижимости		определены в ходе выполнения комплексных кадастровых работ				
	X	Y	X	Y			
1	2	3	4	5	6	7	8
н683У	–	–	49542 6.99	21690 24.63	Метод спутниковых геодезических измерений (определений)	$Mt = \sqrt{(0.07^2 + 0.07^2)} = 0.10$	–
н682У	–	–	49542 6.37	21690 30.86	Метод спутниковых геодезических измерений (определений)	$Mt = \sqrt{(0.07^2 + 0.07^2)} = 0.10$	–
н684У	–	–	49542 2.06	21690 30.46	Метод спутниковых геодезических измерений (определений)	$Mt = \sqrt{(0.07^2 + 0.07^2)} = 0.10$	–
н685У	–	–	49542 2.35	21690 24.34	Метод спутниковых геодезических измерений (определений)	$Mt = \sqrt{(0.07^2 + 0.07^2)} = 0.10$	–
н683У	–	–	49542 6.99	21690 24.63	Метод спутниковых геодезических измерений (определений)	$Mt = \sqrt{(0.07^2 + 0.07^2)} = 0.10$	–

					измерений (определений)		
--	--	--	--	--	----------------------------	--	--

2. Сведения о частях границ уточняемого земельного участка с кадастровым номером 32:28:0015728:61

Обозначение части границ		Горизонтальное проложение (S), м	Описание прохождения части границ	Сведения о согласовании местоположения границ (согласовано/спорное)
от г.	до г.			
1	2	3	4	5
н683У	н682У	6.26	–	–
н682У	н684У	4.33	–	–
н684У	н685У	6.13	–	–
н685У	н683У	4.65	–	–

3. Сведения о характеристиках уточняемого земельного участка с кадастровым номером 32:28:0015728:61

№ п/п	Наименование характеристики	Значение характеристики
1	2	3
1.	Адрес земельного участка	–
1.1	Сведения о местоположении земельного участка (при отсутствии адреса) в структурированном в соответствии с федеральной информационной адресной системой виде	Российская Федерация, Брянская обл.
1.2	Дополнительные сведения о местоположении земельного участка	городской округ Брянск, г. Брянск, территория ГО Бежичи-3, гараж 34
2.	Площадь земельного участка ± величина предельной погрешности определения (вычисления) площади (P ± ΔP), м ²	28 кв.м ± 1.07 кв.м
3.	Формула, примененная для вычисления предельной погрешности определения площади земельного участка с подставленными значениями (ΔP), м ²	$\Delta P = 2 * 0.10 * \sqrt{28} * \sqrt{((1 + 1.32^2)/(2 * 1.32))} = 1.07$
4.	Площадь земельного участка согласно сведениям Единого государственного реестра недвижимости (P _{кад}), м ²	27
5.	Оценка расхождения P и P _{кад} (P - P _{кад}), м ²	1 кв.м

6.	Предельные минимальный и максимальный размеры земельного участка ($P_{\text{мин}}$ и $P_{\text{макс}}$), M^2	24
7.	Кадастровый номер или иной государственный учетный номер (инвентарный) объекта недвижимости, расположенного на земельном участке	–
8.	Вид (виды) разрешенного использования	–
8.1	Дополнительные сведения об использовании земельного участка	–
9.	Сведения о земельных участках (землях общего пользования, территории общего пользования), посредством которых обеспечивается доступ	–
10.	Иные сведения	–
4. Пояснения к сведениям об уточняемом земельном участке с кадастровым номером: <u>32:28:0015728:61</u>		
1.	–	

Сведения об уточняемых земельных участках, необходимые для исправления реестровых ошибок в сведениях о местоположении их границ

1. Сведения о характерных точках границ уточняемого земельного участка с кадастровым номером 32:28:0015728:350

Система координат МСК-32, зона 2

Зона № 2

Обозначение характерных точек границ	Координаты, м				Метод определения координат	Формулы, примененные для расчета средней квадратической погрешности определения координат характерных точек границ (Mt), с подставленными в такие формулы значениями и итоговые (вычисленные) значения Mt, м	Описание закрепления точки
	содержатся в Едином государственном реестре недвижимости		определены в ходе выполнения комплексных кадастровых работ				
	X	Y	X	Y			
1	2	3	4	5	6	7	8
48	–	–	49541 8.06	21690 24.01	Метод спутниковых геодезических измерений (определений)	$Mt = \sqrt{(0.07^2 + 0.07^2)} = 0.10$	–
47	–	–	49541 7.49	21690 30.19	Метод спутниковых геодезических измерений (определений)	$Mt = \sqrt{(0.07^2 + 0.07^2)} = 0.10$	–
49	–	–	49540 9.71	21690 29.70	Метод спутниковых геодезических измерений (определений)	$Mt = \sqrt{(0.07^2 + 0.07^2)} = 0.10$	–
н686У	–	–	49541 3.37	21690 24.58	Метод спутниковых геодезических измерений (определений)	$Mt = \sqrt{(0.07^2 + 0.07^2)} = 0.10$	–
50	–	–	49541 4.05	21690 23.65	Метод спутниковых геодезических измерений (определений)	$Mt = \sqrt{(0.07^2 + 0.07^2)} = 0.10$	–

					измерений (определений)		
48	–	–	49541 8.06	21690 24.01	Метод спутниковых геодезических измерений (определений)	$Mt = \sqrt{(0.07^2 + 0.07^2)} = 0.10$	–

2. Сведения о частях границ уточняемого земельного участка с кадастровым номером 32:28:0015728:350

Обозначение части границ		Горизонтальное проложение (S), м	Описание прохождения части границ	Сведения о согласовании местоположения границ (согласовано/спорное)
от т.	до т.			
1	2	3	4	5
48	47	6.21	–	–
47	49	7.80	–	–
49	н686У	6.29	–	–
н686У	50	1.15	–	–
50	48	4.03	–	–

3. Сведения о характеристиках уточняемого земельного участка с кадастровым номером 32:28:0015728:350

№ п/п	Наименование характеристики	Значение характеристики
1	2	3
1.	Адрес земельного участка	–
1.1	Сведения о местоположении земельного участка (при отсутствии адреса) в структурированном в соответствии с федеральной информационной адресной системой виде	Российская Федерация, Брянская обл.
1.2	Дополнительные сведения о местоположении земельного участка	городской округ Брянск, г. Брянск, территория ГО Бежичи-3, гараж 36
2.	Площадь земельного участка ± величина предельной погрешности определения (вычисления) площади (P ± ΔP), м ²	37 кв.м ± 1.24 кв.м
3.	Формула, примененная для вычисления предельной погрешности определения площади земельного участка с подставленными значениями (ΔP), м ²	$\Delta P = 2 * 0.10 * \sqrt{37} * \sqrt{((1 + 1.28^2)/(2 * 1.28))} = 1.24$

4.	Площадь земельного участка согласно сведениям Единого государственного реестра недвижимости ($P_{\text{кад}}$), м^2	37
5.	Оценка расхождения P и $P_{\text{кад}}$ ($P - P_{\text{кад}}$), м^2	0 кв.м
6.	Предельные минимальный и максимальный размеры земельного участка ($P_{\text{мин}}$ и $P_{\text{макс}}$), м^2	24
7.	Кадастровый номер или иной государственный учетный номер (инвентарный) объекта недвижимости, расположенного на земельном участке	—
8.	Вид (виды) разрешенного использования	—
8.1	Дополнительные сведения об использовании земельного участка	—
9.	Сведения о земельных участках (землях общего пользования, территории общего пользования), посредством которых обеспечивается доступ	—
10.	Иные сведения	—
4. Пояснения к сведениям об уточняемом земельном участке с кадастровым номером: <u>32:28:0015728:350</u>		
1.	—	

Сведения об уточняемых земельных участках, необходимые для исправления реестровых ошибок в сведениях о местоположении их границ

1. Сведения о характерных точках границ уточняемого земельного участка с кадастровым номером 32:28:0015728:1259

Система координат МСК-32, зона 2

Зона № 2

Обозначение характерных точек границ	Координаты, м				Метод определения координат	Формулы, примененные для расчета средней квадратической погрешности определения координат характерных точек границ (Mt), с подставленными в такие формулы значениями и итоговые (вычисленные) значения Mt, м	Описание закрепления точки
	содержатся в Едином государственном реестре недвижимости		определены в ходе выполнения комплексных кадастровых работ				
	X	Y	X	Y			
1	2	3	4	5	6	7	8
н691У	–	–	49540 4.71	21690 16.89	Метод спутниковых геодезических измерений (определений)	$Mt=\sqrt{(0.07^2+0.07^2)}=0.10$	–
н689У	–	–	49540 7.67	21690 19.52	Метод спутниковых геодезических измерений (определений)	$Mt=\sqrt{(0.07^2+0.07^2)}=0.10$	–
н690У	–	–	49540 3.56	21690 23.86	Метод спутниковых геодезических измерений (определений)	$Mt=\sqrt{(0.07^2+0.07^2)}=0.10$	–
61	–	–	49540 0.72	21690 21.09	Метод спутниковых геодезических измерений (определений)	$Mt=\sqrt{(0.07^2+0.07^2)}=0.10$	–
н691У	–	–	49540 4.71	21690 16.89	Метод спутниковых геодезических измерений (определений)	$Mt=\sqrt{(0.07^2+0.07^2)}=0.10$	–

					измерений (определений)		
--	--	--	--	--	----------------------------	--	--

2. Сведения о частях границ уточняемого земельного участка с кадастровым номером 32:28:0015728:1259

Обозначение части границ		Горизонтальное проложение (S), м	Описание прохождения части границ	Сведения о согласовании местоположения границ (согласовано/спорное)
от г.	до г.			
1	2	3	4	5
н691У	н689У	3.96	–	–
н689У	н690У	5.98	–	–
н690У	61	3.97	–	–
61	н691У	5.79	–	–

3. Сведения о характеристиках уточняемого земельного участка с кадастровым номером 32:28:0015728:1259

№ п/п	Наименование характеристики	Значение характеристики
1	2	3
1.	Адрес земельного участка	–
1.1	Сведения о местоположении земельного участка (при отсутствии адреса) в структурированном в соответствии с федеральной информационной адресной системой виде	Российская Федерация, Брянская обл.
1.2	Дополнительные сведения о местоположении земельного участка	городской округ Брянск, г. Брянск, территория ГО Бежичи-3, гараж 39
2.	Площадь земельного участка ± величина предельной погрешности определения (вычисления) площади (P ± ΔP), м ²	23 кв.м ± 0.97 кв.м
3.	Формула, примененная для вычисления предельной погрешности определения площади земельного участка с подставленными значениями (ΔP), м ²	$\Delta P = 2 * 0.10 * \sqrt{23} * \sqrt{((1 + 1.00^2)/(2 * 1.00))} = 0.97$
4.	Площадь земельного участка согласно сведениям Единого государственного реестра недвижимости (P _{кад}), м ²	23
5.	Оценка расхождения P и P _{кад} (P - P _{кад}), м ²	0 кв.м

6.	Предельные минимальный и максимальный размеры земельного участка ($P_{\text{мин}}$ и $P_{\text{макс}}$), M^2	24
7.	Кадастровый номер или иной государственный учетный номер (инвентарный) объекта недвижимости, расположенного на земельном участке	–
8.	Вид (виды) разрешенного использования	–
8.1	Дополнительные сведения об использовании земельного участка	–
9.	Сведения о земельных участках (землях общего пользования, территории общего пользования), посредством которых обеспечивается доступ	–
10.	Иные сведения	–
4. Пояснения к сведениям об уточняемом земельном участке с кадастровым номером: <u>32:28:0015728:1259</u>		
1.	–	

Сведения об уточняемых земельных участках, необходимые для исправления реестровых ошибок в сведениях о местоположении их границ

1. Сведения о характерных точках границ уточняемого земельного участка с кадастровым номером 32:28:0015728:66

Система координат МСК-32, зона 2

Зона № 2

Обозначение характерных точек границ	Координаты, м				Метод определения координат	Формулы, примененные для расчета средней квадратической погрешности определения координат характерных точек границ (Mt), с подставленными в такие формулы значениями и итоговые (вычисленные) значения Mt, м	Описание закрепления точки
	содержатся в Едином государственном реестре недвижимости		определены в ходе выполнения комплексных кадастровых работ				
	X	Y	X	Y			
1	2	3	4	5	6	7	8
н692У	–	–	49540 1.79	21690 14.00	Метод спутниковых геодезических измерений (определений)	$Mt = \sqrt{(0.07^2 + 0.07^2)} = 0.10$	–
н691У	–	–	49540 4.71	21690 16.89	Метод спутниковых геодезических измерений (определений)	$Mt = \sqrt{(0.07^2 + 0.07^2)} = 0.10$	–
51	–	–	49540 0.72	21690 21.09	Метод спутниковых геодезических измерений (определений)	$Mt = \sqrt{(0.07^2 + 0.07^2)} = 0.10$	–
н693У	–	–	49539 7.76	21690 18.31	Метод спутниковых геодезических измерений (определений)	$Mt = \sqrt{(0.07^2 + 0.07^2)} = 0.10$	–
н692У	–	–	49540 1.79	21690 14.00	Метод спутниковых геодезических измерений (определений)	$Mt = \sqrt{(0.07^2 + 0.07^2)} = 0.10$	–

					измерений (определений)		
--	--	--	--	--	----------------------------	--	--

2. Сведения о частях границ уточняемого земельного участка с кадастровым номером 32:28:0015728:66

Обозначение части границ		Горизонтальное проложение (S), м	Описание прохождения части границ	Сведения о согласовании местоположения границ (согласовано/спорное)
от г.	до г.			
1	2	3	4	5
н692У	н691У	4.11	–	–
н691У	51	5.79	–	–
51	н693У	4.06	–	–
н693У	н692У	5.90	–	–

3. Сведения о характеристиках уточняемого земельного участка с кадастровым номером 32:28:0015728:66

№ п/п	Наименование характеристики	Значение характеристики
1	2	3
1.	Адрес земельного участка	–
1.1	Сведения о местоположении земельного участка (при отсутствии адреса) в структурированном в соответствии с федеральной информационной адресной системой виде	Российская Федерация, Брянская обл.
1.2	Дополнительные сведения о местоположении земельного участка	городской округ Брянск, г. Брянск, территория ГО Бежичи-3, гараж 40
2.	Площадь земельного участка ± величина предельной погрешности определения (вычисления) площади (P ± ΔP), м ²	24 кв.м ± 0.98 кв.м
3.	Формула, примененная для вычисления предельной погрешности определения площади земельного участка с подставленными значениями (ΔP), м ²	$\Delta P = 2 * 0.10 * \sqrt{24} * \sqrt{((1 + 1.02^2)/(2 * 1.02))} = 0.98$
4.	Площадь земельного участка согласно сведениям Единого государственного реестра недвижимости (P _{кад}), м ²	24
5.	Оценка расхождения P и P _{кад} (P - P _{кад}), м ²	0 кв.м

6.	Предельные минимальный и максимальный размеры земельного участка ($P_{\text{мин}}$ и $P_{\text{макс}}$), M^2	24
7.	Кадастровый номер или иной государственный учетный номер (инвентарный) объекта недвижимости, расположенного на земельном участке	–
8.	Вид (виды) разрешенного использования	–
8.1	Дополнительные сведения об использовании земельного участка	–
9.	Сведения о земельных участках (землях общего пользования, территории общего пользования), посредством которых обеспечивается доступ	–
10.	Иные сведения	–
4. Пояснения к сведениям об уточняемом земельном участке с кадастровым номером: <u>32:28:0015728:66</u>		
1.	–	

Сведения об уточняемых земельных участках, необходимые для исправления реестровых ошибок в сведениях о местоположении их границ

1. Сведения о характерных точках границ уточняемого земельного участка с кадастровым номером 32:28:0015728:67

Система координат МСК-32, зона 2

Зона № 2

Обозначение характерных точек границ	Координаты, м				Метод определения координат	Формулы, примененные для расчета средней квадратической погрешности определения координат характерных точек границ (Mt), с подставленными в такие формулы значениями и итоговые (вычисленные) значения Mt, м	Описание закрепления точки
	содержатся в Едином государственном реестре недвижимости		определены в ходе выполнения комплексных кадастровых работ				
	X	Y	X	Y			
1	2	3	4	5	6	7	8
н694У	–	–	49539 9.31	21690 11.48	Метод спутниковых геодезических измерений (определений)	$Mt = \sqrt{(0.07^2 + 0.07^2)} = 0.10$	–
н692У	–	–	49540 1.79	21690 14.00	Метод спутниковых геодезических измерений (определений)	$Mt = \sqrt{(0.07^2 + 0.07^2)} = 0.10$	–
н693У	–	–	49539 7.76	21690 18.31	Метод спутниковых геодезических измерений (определений)	$Mt = \sqrt{(0.07^2 + 0.07^2)} = 0.10$	–
н695У	–	–	49539 5.32	21690 15.97	Метод спутниковых геодезических измерений (определений)	$Mt = \sqrt{(0.07^2 + 0.07^2)} = 0.10$	–
н694У	–	–	49539 9.31	21690 11.48	Метод спутниковых геодезических измерений (определений)	$Mt = \sqrt{(0.07^2 + 0.07^2)} = 0.10$	–

					измерений (определений)		
--	--	--	--	--	----------------------------	--	--

2. Сведения о частях границ уточняемого земельного участка с кадастровым номером 32:28:0015728:67

Обозначение части границ		Горизонтальное проложение (S), м	Описание прохождения части границ	Сведения о согласовании местоположения границ (согласовано/спорное)
от г.	до г.			
1	2	3	4	5
н694У	н692У	3.54	–	–
н692У	н693У	5.90	–	–
н693У	н695У	3.38	–	–
н695У	н694У	6.01	–	–

3. Сведения о характеристиках уточняемого земельного участка с кадастровым номером 32:28:0015728:67

№ п/п	Наименование характеристики	Значение характеристики
1	2	3
1.	Адрес земельного участка	–
1.1	Сведения о местоположении земельного участка (при отсутствии адреса) в структурированном в соответствии с федеральной информационной адресной системой виде	Российская Федерация, Брянская обл.
1.2	Дополнительные сведения о местоположении земельного участка	городской округ Брянск, г. Брянск, территория ГО Бежичи-3, д 41
2.	Площадь земельного участка ± величина предельной погрешности определения (вычисления) площади (P ± ΔP), м ²	21 кв.м ± 0.91 кв.м
3.	Формула, примененная для вычисления предельной погрешности определения площади земельного участка с подставленными значениями (ΔP), м ²	$\Delta P = 2 * 0.10 * \sqrt{21} * \sqrt{((1 + 1.06^2)/(2 * 1.06))} = 0.91$
4.	Площадь земельного участка согласно сведениям Единого государственного реестра недвижимости (P _{кад}), м ²	21
5.	Оценка расхождения P и P _{кад} (P - P _{кад}), м ²	0 кв.м

6.	Предельные минимальный и максимальный размеры земельного участка ($P_{\text{мин}}$ и $P_{\text{макс}}$), M^2	24
7.	Кадастровый номер или иной государственный учетный номер (инвентарный) объекта недвижимости, расположенного на земельном участке	–
8.	Вид (виды) разрешенного использования	–
8.1	Дополнительные сведения об использовании земельного участка	–
9.	Сведения о земельных участках (землях общего пользования, территории общего пользования), посредством которых обеспечивается доступ	–
10.	Иные сведения	–
4. Пояснения к сведениям об уточняемом земельном участке с кадастровым номером: <u>32:28:0015728:67</u>		
1.	–	

Сведения об уточняемых земельных участках, необходимые для исправления реестровых ошибок в сведениях о местоположении их границ

1. Сведения о характерных точках границ уточняемого земельного участка с кадастровым номером 32:28:0015728:69

Система координат МСК-32, зона 2 | 32.2

Зона №

Обозначение характерных точек границ	Координаты, м				Метод определения координат	Формулы, примененные для расчета средней квадратической погрешности определения координат характерных точек границ (Mt), с подставленными в такие формулы значениями и итоговые (вычисленные) значения Mt, м	Описание закрепления точки
	содержатся в Едином государственном реестре недвижимости		определены в ходе выполнения комплексных кадастровых работ				
	X	Y	X	Y			
1	2	3	4	5	6	7	8
н698У	–	–	49539 4.41	21690 06.68	Метод спутниковых геодезических измерений (определений)	$Mt = \sqrt{(0.07^2 + 0.07^2)} = 0.10$	–
н696У	–	–	49539 7.00	21690 09.25	Метод спутниковых геодезических измерений (определений)	$Mt = \sqrt{(0.07^2 + 0.07^2)} = 0.10$	–
н697У	–	–	49539 2.81	21690 13.56	Метод спутниковых геодезических измерений (определений)	$Mt = \sqrt{(0.07^2 + 0.07^2)} = 0.10$	–
н699У	–	–	49539 0.23	21690 11.06	Метод спутниковых геодезических измерений (определений)	$Mt = \sqrt{(0.07^2 + 0.07^2)} = 0.10$	–
н698У	–	–	49539 4.41	21690 06.68	Метод спутниковых геодезических измерений (определений)	$Mt = \sqrt{(0.07^2 + 0.07^2)} = 0.10$	–

					измерений (определений)		
--	--	--	--	--	----------------------------	--	--

2. Сведения о частях границ уточняемого земельного участка с кадастровым номером 32:28:0015728:69

Обозначение части границ		Горизонтальное проложение (S), м	Описание прохождения части границ	Сведения о согласовании местоположения границ (согласовано/спорное)
от г.	до г.			
1	2	3	4	5
н698У	н696У	3.65	–	–
н696У	н697У	6.01	–	–
н697У	н699У	3.59	–	–
н699У	н698У	6.05	–	–

3. Сведения о характеристиках уточняемого земельного участка с кадастровым номером 32:28:0015728:69

№ п/п	Наименование характеристики	Значение характеристики
1	2	3
1.	Адрес земельного участка	–
1.1	Сведения о местоположении земельного участка (при отсутствии адреса) в структурированном в соответствии с федеральной информационной адресной системой виде	Российская Федерация, Брянская обл.
1.2	Дополнительные сведения о местоположении земельного участка	городской округ Брянск, г. Брянск, территория ГО Бежичи-3, гараж 43
2.	Площадь земельного участка ± величина предельной погрешности определения (вычисления) площади (P ± ΔP), м ²	22 кв.м ± 0.93 кв.м
3.	Формула, примененная для вычисления предельной погрешности определения площади земельного участка с подставленными значениями (ΔP), м ²	$\Delta P = 2 * 0.10 * \sqrt{22} * \sqrt{((1 + 1.02^2)/(2 * 1.02))} = 0.93$
4.	Площадь земельного участка согласно сведениям Единого государственного реестра недвижимости (P _{кад}), м ²	23
5.	Оценка расхождения P и P _{кад} (P - P _{кад}), м ²	1 кв.м

6.	Предельные минимальный и максимальный размеры земельного участка ($P_{\text{мин}}$ и $P_{\text{макс}}$), M^2	24
7.	Кадастровый номер или иной государственный учетный номер (инвентарный) объекта недвижимости, расположенного на земельном участке	—
8.	Вид (виды) разрешенного использования	—
8.1	Дополнительные сведения об использовании земельного участка	—
9.	Сведения о земельных участках (землях общего пользования, территории общего пользования), посредством которых обеспечивается доступ	—
10.	Иные сведения	—
4. Пояснения к сведениям об уточняемом земельном участке с кадастровым номером: <u>32:28:0015728:69</u>		
1.	—	

Сведения об уточняемых земельных участках, необходимые для исправления реестровых ошибок в сведениях о местоположении их границ

1. Сведения о характерных точках границ уточняемого земельного участка с кадастровым номером 32:28:0015728:70

Система координат МСК-32, зона 2

Зона № 2

Обозначение характерных точек границ	Координаты, м				Метод определения координат	Формулы, примененные для расчета средней квадратической погрешности определения координат характерных точек границ (Mt), с подставленными в такие формулы значениями и итоговые (вычисленные) значения Mt, м	Описание закрепления точки
	содержатся в Едином государственном реестре недвижимости		определены в ходе выполнения комплексных кадастровых работ				
	X	Y	X	Y			
1	2	3	4	5	6	7	8
н700У	–	–	49539 1.89	21690 04.18	Метод спутниковых геодезических измерений (определений)	$Mt = \sqrt{(0.07^2 + 0.07^2)} = 0.10$	–
н698У	–	–	49539 4.41	21690 06.68	Метод спутниковых геодезических измерений (определений)	$Mt = \sqrt{(0.07^2 + 0.07^2)} = 0.10$	–
н699У	–	–	49539 0.23	21690 11.06	Метод спутниковых геодезических измерений (определений)	$Mt = \sqrt{(0.07^2 + 0.07^2)} = 0.10$	–
н701У	–	–	49538 7.39	21690 08.61	Метод спутниковых геодезических измерений (определений)	$Mt = \sqrt{(0.07^2 + 0.07^2)} = 0.10$	–
н700У	–	–	49539 1.89	21690 04.18	Метод спутниковых геодезических измерений (определений)	$Mt = \sqrt{(0.07^2 + 0.07^2)} = 0.10$	–

					измерений (определений)		
--	--	--	--	--	----------------------------	--	--

2. Сведения о частях границ уточняемого земельного участка с кадастровым номером 32:28:0015728:70

Обозначение части границ		Горизонтальное проложение (S), м	Описание прохождения части границ	Сведения о согласовании местоположения границ (согласовано/спорное)
от г.	до г.			
1	2	3	4	5
н700У	н698У	3.55	–	–
н698У	н699У	6.05	–	–
н699У	н701У	3.75	–	–
н701У	н700У	6.31	–	–

3. Сведения о характеристиках уточняемого земельного участка с кадастровым номером 32:28:0015728:70

№ п/п	Наименование характеристики	Значение характеристики
1	2	3
1.	Адрес земельного участка	–
1.1	Сведения о местоположении земельного участка (при отсутствии адреса) в структурированном в соответствии с федеральной информационной адресной системой виде	Российская Федерация, Брянская обл.
1.2	Дополнительные сведения о местоположении земельного участка	городской округ Брянск, г. Брянск, территория ГО Бежичи-3, гараж 44
2.	Площадь земельного участка ± величина предельной погрешности определения (вычисления) площади (P ± ΔP), м ²	23 кв.м ± 0.95 кв.м
3.	Формула, примененная для вычисления предельной погрешности определения площади земельного участка с подставленными значениями (ΔP), м ²	$\Delta P = 2 * 0.10 * \sqrt{23} * \sqrt{((1 + 1.02^2)/(2 * 1.02))} = 0.95$
4.	Площадь земельного участка согласно сведениям Единого государственного реестра недвижимости (P _{кад}), м ²	22
5.	Оценка расхождения P и P _{кад} (P - P _{кад}), м ²	1 кв.м

6.	Предельные минимальный и максимальный размеры земельного участка ($P_{\text{мин}}$ и $P_{\text{макс}}$), M^2	24
7.	Кадастровый номер или иной государственный учетный номер (инвентарный) объекта недвижимости, расположенного на земельном участке	–
8.	Вид (виды) разрешенного использования	–
8.1	Дополнительные сведения об использовании земельного участка	–
9.	Сведения о земельных участках (землях общего пользования, территории общего пользования), посредством которых обеспечивается доступ	–
10.	Иные сведения	–
4. Пояснения к сведениям об уточняемом земельном участке с кадастровым номером: <u>32:28:0015728:70</u>		
1.	–	

Сведения об уточняемых земельных участках, необходимые для исправления реестровых ошибок в сведениях о местоположении их границ

1. Сведения о характерных точках границ уточняемого земельного участка с кадастровым номером 32:28:0015728:71

Система координат МСК-32, зона 2

Зона № 2

Обозначение характерных точек границ	Координаты, м				Метод определения координат	Формулы, примененные для расчета средней квадратической погрешности определения координат характерных точек границ (Mt), с подставленными в такие формулы значениями и итоговые (вычисленные) значения Mt, м	Описание закрепления точки
	содержатся в Едином государственном реестре недвижимости		определены в ходе выполнения комплексных кадастровых работ				
	X	Y	X	Y			
1	2	3	4	5	6	7	8
н702У	–	–	49538 9.34	21690 01.65	Метод спутниковых геодезических измерений (определений)	$Mt = \sqrt{(0.07^2 + 0.07^2)} = 0.10$	–
н700У	–	–	49539 1.89	21690 04.18	Метод спутниковых геодезических измерений (определений)	$Mt = \sqrt{(0.07^2 + 0.07^2)} = 0.10$	–
н701У	–	–	49538 7.39	21690 08.61	Метод спутниковых геодезических измерений (определений)	$Mt = \sqrt{(0.07^2 + 0.07^2)} = 0.10$	–
н703У	–	–	49538 4.84	21690 06.21	Метод спутниковых геодезических измерений (определений)	$Mt = \sqrt{(0.07^2 + 0.07^2)} = 0.10$	–
н702У	–	–	49538 9.34	21690 01.65	Метод спутниковых геодезических измерений (определений)	$Mt = \sqrt{(0.07^2 + 0.07^2)} = 0.10$	–

					измерений (определений)		
--	--	--	--	--	----------------------------	--	--

2. Сведения о частях границ уточняемого земельного участка с кадастровым номером 32:28:0015728:71

Обозначение части границ		Горизонтальное проложение (S), м	Описание прохождения части границ	Сведения о согласовании местоположения границ (согласовано/спорное)
от г.	до г.			
1	2	3	4	5
н702У	н700У	3.59	–	–
н700У	н701У	6.31	–	–
н701У	н703У	3.50	–	–
н703У	н702У	6.41	–	–

3. Сведения о характеристиках уточняемого земельного участка с кадастровым номером 32:28:0015728:71

№ п/п	Наименование характеристики	Значение характеристики
1	2	3
1.	Адрес земельного участка	–
1.1	Сведения о местоположении земельного участка (при отсутствии адреса) в структурированном в соответствии с федеральной информационной адресной системой виде	Российская Федерация, Брянская обл.
1.2	Дополнительные сведения о местоположении земельного участка	городской округ Брянск, г. Брянск, территория ГО Бежичи-3, гараж 45
2.	Площадь земельного участка ± величина предельной погрешности определения (вычисления) площади (Р ± ΔР), м ²	23 кв.м ± 0.95 кв.м
3.	Формула, примененная для вычисления предельной погрешности определения площади земельного участка с подставленными значениями (ΔР), м ²	$\Delta P = 2 * 0.10 * \sqrt{23} * \sqrt{((1 + 1.01^2)/(2 * 1.01))} = 0.95$
4.	Площадь земельного участка согласно сведениям Единого государственного реестра недвижимости (Р _{кад}), м ²	23
5.	Оценка расхождения Р и Р _{кад} (Р - Р _{кад}), м ²	0 кв.м

6.	Предельные минимальный и максимальный размеры земельного участка ($P_{\text{мин}}$ и $P_{\text{макс}}$), M^2	24
7.	Кадастровый номер или иной государственный учетный номер (инвентарный) объекта недвижимости, расположенного на земельном участке	–
8.	Вид (виды) разрешенного использования	–
8.1	Дополнительные сведения об использовании земельного участка	–
9.	Сведения о земельных участках (землях общего пользования, территории общего пользования), посредством которых обеспечивается доступ	–
10.	Иные сведения	–
4. Пояснения к сведениям об уточняемом земельном участке с кадастровым номером: <u>32:28:0015728:71</u>		
1.	–	

Сведения об уточняемых земельных участках, необходимые для исправления реестровых ошибок в сведениях о местоположении их границ

1. Сведения о характерных точках границ уточняемого земельного участка с кадастровым номером 32:28:0015728:73

Система координат МСК-32, зона 2

Зона № 2

Обозначение характерных точек границ	Координаты, м				Метод определения координат	Формулы, примененные для расчета средней квадратической погрешности определения координат характерных точек границ (Mt), с подставленными в такие формулы значениями и итоговые (вычисленные) значения Mt, м	Описание закрепления точки
	содержатся в Едином государственном реестре недвижимости		определены в ходе выполнения комплексных кадастровых работ				
	X	Y	X	Y			
1	2	3	4	5	6	7	8
н708У	–	–	49537 9.30	21689 91.36	Метод спутниковых геодезических измерений (определений)	$Mt = \sqrt{(0.07^2 + 0.07^2)} = 0.10$	–
н704У	–	–	49538 1.86	21689 94.07	Метод спутниковых геодезических измерений (определений)	$Mt = \sqrt{(0.07^2 + 0.07^2)} = 0.10$	–
н707У	–	–	49537 7.12	21689 98.60	Метод спутниковых геодезических измерений (определений)	$Mt = \sqrt{(0.07^2 + 0.07^2)} = 0.10$	–
н709У	–	–	49537 4.59	21689 96.02	Метод спутниковых геодезических измерений (определений)	$Mt = \sqrt{(0.07^2 + 0.07^2)} = 0.10$	–
н708У	–	–	49537 9.30	21689 91.36	Метод спутниковых геодезических измерений (определений)	$Mt = \sqrt{(0.07^2 + 0.07^2)} = 0.10$	–

					измерений (определений)		
--	--	--	--	--	----------------------------	--	--

2. Сведения о частях границ уточняемого земельного участка с кадастровым номером 32:28:0015728:73

Обозначение части границ		Горизонтальное проложение (S), м	Описание прохождения части границ	Сведения о согласовании местоположения границ (согласовано/спорное)
от г.	до г.			
1	2	3	4	5
н708У	н704У	3.73	–	–
н704У	н707У	6.56	–	–
н707У	н709У	3.61	–	–
н709У	н708У	6.63	–	–

3. Сведения о характеристиках уточняемого земельного участка с кадастровым номером 32:28:0015728:73

№ п/п	Наименование характеристики	Значение характеристики
1	2	3
1.	Адрес земельного участка	–
1.1	Сведения о местоположении земельного участка (при отсутствии адреса) в структурированном в соответствии с федеральной информационной адресной системой виде	Российская Федерация, Брянская обл.
1.2	Дополнительные сведения о местоположении земельного участка	городской округ Брянск, г. Брянск, территория ГО Бежичи-3, гараж 49
2.	Площадь земельного участка ± величина предельной погрешности определения (вычисления) площади (P ± ΔP), м ²	24 кв.м ± 0.98 кв.м
3.	Формула, примененная для вычисления предельной погрешности определения площади земельного участка с подставленными значениями (ΔP), м ²	$\Delta P = 2 * 0.10 * \sqrt{24} * \sqrt{((1 + 1.00^2)/(2 * 1.00))} = 0.98$
4.	Площадь земельного участка согласно сведениям Единого государственного реестра недвижимости (P _{кад}), м ²	24
5.	Оценка расхождения P и P _{кад} (P - P _{кад}), м ²	0 кв.м

6.	Предельные минимальный и максимальный размеры земельного участка ($P_{\text{мин}}$ и $P_{\text{макс}}$), M^2	24
7.	Кадастровый номер или иной государственный учетный номер (инвентарный) объекта недвижимости, расположенного на земельном участке	–
8.	Вид (виды) разрешенного использования	–
8.1	Дополнительные сведения об использовании земельного участка	–
9.	Сведения о земельных участках (землях общего пользования, территории общего пользования), посредством которых обеспечивается доступ	–
10.	Иные сведения	–
4. Пояснения к сведениям об уточняемом земельном участке с кадастровым номером: <u>32:28:0015728:73</u>		
1.	–	

Сведения об уточняемых земельных участках, необходимые для исправления реестровых ошибок в сведениях о местоположении их границ

1. Сведения о характерных точках границ уточняемого земельного участка с кадастровым номером 32:28:0015728:76

Система координат МСК-32, зона 2

Зона № 2

Обозначение характерных точек границ	Координаты, м				Метод определения координат	Формулы, примененные для расчета средней квадратической погрешности определения координат характерных точек границ (Mt), с подставленными в такие формулы значениями и итоговые (вычисленные) значения Mt, м	Описание закрепления точки
	содержатся в Едином государственном реестре недвижимости		определены в ходе выполнения комплексных кадастровых работ				
	X	Y	X	Y			
1	2	3	4	5	6	7	8
н714У	–	–	49537 0.56	21689 83.08	Метод спутниковых геодезических измерений (определений)	$Mt = \sqrt{(0.07^2 + 0.07^2)} = 0.10$	–
н712У	–	–	49537 3.61	21689 85.97	Метод спутниковых геодезических измерений (определений)	$Mt = \sqrt{(0.07^2 + 0.07^2)} = 0.10$	–
н713У	–	–	49536 9.21	21689 90.70	Метод спутниковых геодезических измерений (определений)	$Mt = \sqrt{(0.07^2 + 0.07^2)} = 0.10$	–
н103У	–	–	49536 6.27	21689 87.97	Метод спутниковых геодезических измерений (определений)	$Mt = \sqrt{(0.07^2 + 0.07^2)} = 0.10$	–
н101У	–	–	49536 7.68	21689 86.40	Метод спутниковых геодезических измерений (определений)	$Mt = \sqrt{(0.07^2 + 0.07^2)} = 0.10$	–

					измерений (определений)		
н714У	–	–	49537 0.56	21689 83.08	Метод спутниковых геодезических измерений (определений)	$Mt = \sqrt{(0.07^2 + 0.07^2)} = 0.10$	–

2. Сведения о частях границ уточняемого земельного участка с кадастровым номером 32:28:0015728:76

Обозначение части границ		Горизонтальное проложение (S), м	Описание прохождения части границ	Сведения о согласовании местоположения границ (согласовано/спорное)
от т.	до т.			
1	2	3	4	5
н714У	н712У	4.20	–	–
н712У	н713У	6.46	–	–
н713У	н103У	4.01	–	–
н103У	н101У	2.11	–	–
н101У	н714У	4.40	–	–

3. Сведения о характеристиках уточняемого земельного участка с кадастровым номером 32:28:0015728:76

№ п/п	Наименование характеристики	Значение характеристики
1	2	3
1.	Адрес земельного участка	–
1.1	Сведения о местоположении земельного участка (при отсутствии адреса) в структурированном в соответствии с федеральной информационной адресной системой виде	Российская Федерация, Брянская обл.
1.2	Дополнительные сведения о местоположении земельного участка	городской округ Брянск, г. Брянск, территория ГО Бежичи-3, гараж 52
2.	Площадь земельного участка ± величина предельной погрешности определения (вычисления) площади ($P \pm \Delta P$), м ²	27 кв.м ± 1.03 кв.м
3.	Формула, примененная для вычисления предельной погрешности определения площади земельного участка с подставленными значениями (ΔP), м ²	$\Delta P = 2 * 0.10 * \sqrt{27} * \sqrt{((1 + 1.04^2)/(2 * 1.04))} = 1.03$

4.	Площадь земельного участка согласно сведениям Единого государственного реестра недвижимости ($P_{\text{кад}}$), м^2	27
5.	Оценка расхождения P и $P_{\text{кад}}$ ($P - P_{\text{кад}}$), м^2	0 кв.м
6.	Предельные минимальный и максимальный размеры земельного участка ($P_{\text{мин}}$ и $P_{\text{макс}}$), м^2	24
7.	Кадастровый номер или иной государственный учетный номер (инвентарный) объекта недвижимости, расположенного на земельном участке	—
8.	Вид (виды) разрешенного использования	—
8.1	Дополнительные сведения об использовании земельного участка	—
9.	Сведения о земельных участках (землях общего пользования, территории общего пользования), посредством которых обеспечивается доступ	—
10.	Иные сведения	—
4. Пояснения к сведениям об уточняемом земельном участке с кадастровым номером: <u>32:28:0015728:76</u>		
1.	—	

Сведения об уточняемых земельных участках, необходимые для исправления реестровых ошибок в сведениях о местоположении их границ

1. Сведения о характерных точках границ уточняемого земельного участка с кадастровым номером 32:28:0015728:13

Система координат МСК-32, зона 2

Зона № 2

Обозначение характерных точек границ	Координаты, м				Метод определения координат	Формулы, примененные для расчета средней квадратической погрешности определения координат характерных точек границ (Mt), с подставленными в такие формулы значениями и итоговые (вычисленные) значения Mt, м	Описание закрепления точки
	содержатся в Едином государственном реестре недвижимости		определены в ходе выполнения комплексных кадастровых работ				
	X	Y	X	Y			
1	2	3	4	5	6	7	8
н722У	–	–	49538 0.03	21691 04.46	Метод спутниковых геодезических измерений (определений)	$Mt = \sqrt{(0.07^2 + 0.07^2)} = 0.10$	–
н719У	–	–	49537 7.61	21691 07.14	Метод спутниковых геодезических измерений (определений)	$Mt = \sqrt{(0.07^2 + 0.07^2)} = 0.10$	–
н721У	–	–	49537 3.12	21691 02.96	Метод спутниковых геодезических измерений (определений)	$Mt = \sqrt{(0.07^2 + 0.07^2)} = 0.10$	–
н723У	–	–	49537 4.10	21691 01.93	Метод спутниковых геодезических измерений (определений)	$Mt = \sqrt{(0.07^2 + 0.07^2)} = 0.10$	–
н724У	–	–	49537 5.56	21691 00.45	Метод спутниковых геодезических измерений (определений)	$Mt = \sqrt{(0.07^2 + 0.07^2)} = 0.10$	–

					измерений (определений)		
н722У	–	–	49538 0.03	21691 04.46	Метод спутниковых геодезических измерений (определений)	$Mt = \sqrt{(0.07^2 + 0.07^2)} = 0.10$	–

2. Сведения о частях границ уточняемого земельного участка с кадастровым номером 32:28:0015728:13

Обозначение части границ		Горизонтальное проложение (S), м	Описание прохождения части границ	Сведения о согласовании местоположения границ (согласовано/спорное)
от т.	до т.			
1	2	3	4	5
н722У	н719У	3.61	–	–
н719У	н721У	6.13	–	–
н721У	н723У	1.42	–	–
н723У	н724У	2.08	–	–
н724У	н722У	6.01	–	–

3. Сведения о характеристиках уточняемого земельного участка с кадастровым номером 32:28:0015728:13

№ п/п	Наименование характеристики	Значение характеристики
1	2	3
1.	Адрес земельного участка	–
1.1	Сведения о местоположении земельного участка (при отсутствии адреса) в структурированном в соответствии с федеральной информационной адресной системой виде	Российская Федерация, Брянская обл.
1.2	Дополнительные сведения о местоположении земельного участка	городской округ Брянск, г. Брянск, территория ГО Бежичи-3, гараж 55
2.	Площадь земельного участка ± величина предельной погрешности определения (вычисления) площади (P ± ΔP), м ²	22 кв.м ± 0.93 кв.м
3.	Формула, примененная для вычисления предельной погрешности определения площади земельного участка с подставленными значениями (ΔP), м ²	$\Delta P = 2 * 0.10 * \sqrt{22} * \sqrt{((1 + 1.03^2)/(2 * 1.03))} = 0.93$

4.	Площадь земельного участка согласно сведениям Единого государственного реестра недвижимости ($P_{\text{кад}}$), м ²	22
5.	Оценка расхождения P и $P_{\text{кад}}$ ($P - P_{\text{кад}}$), м ²	0 кв.м
6.	Предельные минимальный и максимальный размеры земельного участка ($P_{\text{мин}}$ и $P_{\text{макс}}$), м ²	24
7.	Кадастровый номер или иной государственный учетный номер (инвентарный) объекта недвижимости, расположенного на земельном участке	—
8.	Вид (виды) разрешенного использования	—
8.1	Дополнительные сведения об использовании земельного участка	—
9.	Сведения о земельных участках (землях общего пользования, территории общего пользования), посредством которых обеспечивается доступ	—
10.	Иные сведения	—
4. Пояснения к сведениям об уточняемом земельном участке с кадастровым номером: <u>32:28:0015728:13</u>		
1.	—	

Сведения об уточняемых земельных участках, необходимые для исправления реестровых ошибок в сведениях о местоположении их границ

1. Сведения о характерных точках границ уточняемого земельного участка с кадастровым номером 32:28:0015728:79

Система координат МСК-32, зона 2

Зона № 2

Обозначение характерных точек границ	Координаты, м				Метод определения координат	Формулы, примененные для расчета средней квадратической погрешности определения координат характерных точек границ (Mt), с подставленными в такие формулы значениями и итоговые (вычисленные) значения Mt, м	Описание закрепления точки
	содержатся в Едином государственном реестре недвижимости		определены в ходе выполнения комплексных кадастровых работ				
	X	Y	X	Y			
1	2	3	4	5	6	7	8
н728У	–	–	49538 4.94	21690 99.32	Метод спутниковых геодезических измерений (определений)	$Mt = \sqrt{(0.07^2 + 0.07^2)} = 0.10$	–
н725У	–	–	49538 2.55	21691 01.83	Метод спутниковых геодезических измерений (определений)	$Mt = \sqrt{(0.07^2 + 0.07^2)} = 0.10$	–
н727У	–	–	49537 8.13	21690 97.71	Метод спутниковых геодезических измерений (определений)	$Mt = \sqrt{(0.07^2 + 0.07^2)} = 0.10$	–
н729У	–	–	49537 9.55	21690 96.17	Метод спутниковых геодезических измерений (определений)	$Mt = \sqrt{(0.07^2 + 0.07^2)} = 0.10$	–
н730У	–	–	49538 0.59	21690 95.05	Метод спутниковых геодезических измерений (определений)	$Mt = \sqrt{(0.07^2 + 0.07^2)} = 0.10$	–

					измерений (определений)		
н728У	–	–	49538 4.94	21690 99.32	Метод спутниковых геодезических измерений (определений)	$Mt = \sqrt{(0.07^2 + 0.07^2)} = 0.10$	–

2. Сведения о частях границ уточняемого земельного участка с кадастровым номером 32:28:0015728:79

Обозначение части границ		Горизонтальное проложение (S), м	Описание прохождения части границ	Сведения о согласовании местоположения границ (согласовано/спорное)
от т.	до т.			
1	2	3	4	5
н728У	н725У	3.47	–	–
н725У	н727У	6.04	–	–
н727У	н729У	2.09	–	–
н729У	н730У	1.53	–	–
н730У	н728У	6.10	–	–

3. Сведения о характеристиках уточняемого земельного участка с кадастровым номером 32:28:0015728:79

№ п/п	Наименование характеристики	Значение характеристики
1	2	3
1.	Адрес земельного участка	–
1.1	Сведения о местоположении земельного участка (при отсутствии адреса) в структурированном в соответствии с федеральной информационной адресной системой виде	Российская Федерация, Брянская обл.
1.2	Дополнительные сведения о местоположении земельного участка	городской округ Брянск, г. Брянск, территория ГО Бежичи-3, гараж 57
2.	Площадь земельного участка ± величина предельной погрешности определения (вычисления) площади (P ± ΔP), м ²	22 кв.м ± 0.93 кв.м
3.	Формула, примененная для вычисления предельной погрешности определения площади земельного участка с подставленными значениями (ΔP), м ²	$\Delta P = 2 * 0.10 * \sqrt{22} * \sqrt{((1 + 1.00^2)/(2 * 1.00))} = 0.93$

4.	Площадь земельного участка согласно сведениям Единого государственного реестра недвижимости ($P_{\text{кад}}$), м ²	22
5.	Оценка расхождения P и $P_{\text{кад}}$ ($P - P_{\text{кад}}$), м ²	0 кв.м
6.	Предельные минимальный и максимальный размеры земельного участка ($P_{\text{мин}}$ и $P_{\text{макс}}$), м ²	24
7.	Кадастровый номер или иной государственный учетный номер (инвентарный) объекта недвижимости, расположенного на земельном участке	—
8.	Вид (виды) разрешенного использования	—
8.1	Дополнительные сведения об использовании земельного участка	—
9.	Сведения о земельных участках (землях общего пользования, территории общего пользования), посредством которых обеспечивается доступ	—
10.	Иные сведения	—
4. Пояснения к сведениям об уточняемом земельном участке с кадастровым номером: <u>32:28:0015728:79</u>		
1.	—	

Сведения об уточняемых земельных участках, необходимые для исправления реестровых ошибок в сведениях о местоположении их границ

1. Сведения о характерных точках границ уточняемого земельного участка с кадастровым номером 32:28:0015728:929

Система координат МСК-32, зона 2

Зона № 2

Обозначение характерных точек границ	Координаты, м				Метод определения координат	Формулы, примененные для расчета средней квадратической погрешности определения координат характерных точек границ (Mt), с подставленными в такие формулы значениями и итоговые (вычисленные) значения Mt, м	Описание закрепления точки
	содержатся в Едином государственном реестре недвижимости		определены в ходе выполнения комплексных кадастровых работ				
	X	Y	X	Y			
1	2	3	4	5	6	7	8
н742У	–	–	49539 7.07	21690 86.87	Метод спутниковых геодезических измерений (определений)	$Mt = \sqrt{(0.07^2 + 0.07^2)} = 0.10$	–
н740У	–	–	49539 4.64	21690 89.43	Метод спутниковых геодезических измерений (определений)	$Mt = \sqrt{(0.07^2 + 0.07^2)} = 0.10$	–
н741У	–	–	49539 0.26	21690 85.17	Метод спутниковых геодезических измерений (определений)	$Mt = \sqrt{(0.07^2 + 0.07^2)} = 0.10$	–
н743У	–	–	49539 2.63	21690 82.64	Метод спутниковых геодезических измерений (определений)	$Mt = \sqrt{(0.07^2 + 0.07^2)} = 0.10$	–
н742У	–	–	49539 7.07	21690 86.87	Метод спутниковых геодезических измерений (определений)	$Mt = \sqrt{(0.07^2 + 0.07^2)} = 0.10$	–

					измерений (определений)		
--	--	--	--	--	----------------------------	--	--

2. Сведения о частях границ уточняемого земельного участка с кадастровым номером 32:28:0015728:929

Обозначение части границ		Горизонтальное проложение (S), м	Описание прохождения части границ	Сведения о согласовании местоположения границ (согласовано/спорное)
от г.	до г.			
1	2	3	4	5
н742У	н740У	3.53	–	–
н740У	н741У	6.11	–	–
н741У	н743У	3.47	–	–
н743У	н742У	6.13	–	–

3. Сведения о характеристиках уточняемого земельного участка с кадастровым номером 32:28:0015728:929

№ п/п	Наименование характеристики	Значение характеристики
1	2	3
1.	Адрес земельного участка	–
1.1	Сведения о местоположении земельного участка (при отсутствии адреса) в структурированном в соответствии с федеральной информационной адресной системой виде	Российская Федерация, Брянская обл.
1.2	Дополнительные сведения о местоположении земельного участка	городской округ Брянск, г. Брянск, территория ГО Бежичи-3, гараж 62
2.	Площадь земельного участка ± величина предельной погрешности определения (вычисления) площади (P ± ΔP), м ²	21 кв.м ± 0.93 кв.м
3.	Формула, примененная для вычисления предельной погрешности определения площади земельного участка с подставленными значениями (ΔP), м ²	$\Delta P = 2 * 0.10 * \sqrt{21} * \sqrt{((1 + 1.00^2)/(2 * 1.00))} = 0.93$
4.	Площадь земельного участка согласно сведениям Единого государственного реестра недвижимости (P _{кад}), м ²	21
5.	Оценка расхождения P и P _{кад} (P - P _{кад}), м ²	0 кв.м

6.	Предельные минимальный и максимальный размеры земельного участка ($P_{\text{мин}}$ и $P_{\text{макс}}$), M^2	24
7.	Кадастровый номер или иной государственный учетный номер (инвентарный) объекта недвижимости, расположенного на земельном участке	–
8.	Вид (виды) разрешенного использования	–
8.1	Дополнительные сведения об использовании земельного участка	–
9.	Сведения о земельных участках (землях общего пользования, территории общего пользования), посредством которых обеспечивается доступ	–
10.	Иные сведения	–
4. Пояснения к сведениям об уточняемом земельном участке с кадастровым номером: <u>32:28:0015728:929</u>		
1.	–	

Сведения об уточняемых земельных участках, необходимые для исправления реестровых ошибок в сведениях о местоположении их границ

1. Сведения о характерных точках границ уточняемого земельного участка с кадастровым номером 32:28:0015728:925

Система координат МСК-32, зона 2

Зона № 2

Обозначение характерных точек границ	Координаты, м				Метод определения координат	Формулы, примененные для расчета средней квадратической погрешности определения координат характерных точек границ (Mt), с подставленными в такие формулы значениями и итоговые (вычисленные) значения Mt, м	Описание закрепления точки
	содержатся в Едином государственном реестре недвижимости		определены в ходе выполнения комплексных кадастровых работ				
	X	Y	X	Y			
1	2	3	4	5	6	7	8
н744У	–	–	49540 1.99	21690 81.45	Метод спутниковых геодезических измерений (определений)	$Mt = \sqrt{(0.07^2 + 0.07^2)} = 0.10$	–
н745У	–	–	49539 9.31	21690 84.14	Метод спутниковых геодезических измерений (определений)	$Mt = \sqrt{(0.07^2 + 0.07^2)} = 0.10$	–
н746У	–	–	49539 4.77	21690 79.93	Метод спутниковых геодезических измерений (определений)	$Mt = \sqrt{(0.07^2 + 0.07^2)} = 0.10$	–
н747У	–	–	49539 7.15	21690 77.34	Метод спутниковых геодезических измерений (определений)	$Mt = \sqrt{(0.07^2 + 0.07^2)} = 0.10$	–
52	–	–	49539 7.48	21690 76.99	Метод спутниковых геодезических измерений (определений)	$Mt = \sqrt{(0.07^2 + 0.07^2)} = 0.10$	–

					измерений (определений)		
н744У	–	–	49540 1.99	21690 81.45	Метод спутниковых геодезических измерений (определений)	$Mt = \sqrt{(0.07^2 + 0.07^2)} = 0.10$	–

2. Сведения о частях границ уточняемого земельного участка с кадастровым номером 32:28:0015728:925

Обозначение части границ		Горизонтальное проложение (S), м	Описание прохождения части границ	Сведения о согласовании местоположения границ (согласовано/спорное)
от т.	до т.			
1	2	3	4	5
н744У	н745У	3.80	–	–
н745У	н746У	6.19	–	–
н746У	н747У	3.52	–	–
н747У	52	0.48	–	–
52	н744У	6.34	–	–

3. Сведения о характеристиках уточняемого земельного участка с кадастровым номером 32:28:0015728:925

№ п/п	Наименование характеристики	Значение характеристики
1	2	3
1.	Адрес земельного участка	–
1.1	Сведения о местоположении земельного участка (при отсутствии адреса) в структурированном в соответствии с федеральной информационной адресной системой виде	Российская Федерация, Брянская обл.
1.2	Дополнительные сведения о местоположении земельного участка	городской округ Брянск, г. Брянск, территория ГО Бежичи-3, гараж 64
2.	Площадь земельного участка ± величина предельной погрешности определения (вычисления) площади ($P \pm \Delta P$), м ²	24 кв.м ± 0.99 кв.м
3.	Формула, примененная для вычисления предельной погрешности определения площади земельного участка с подставленными значениями (ΔP), м ²	$\Delta P = 2 * 0.10 * \sqrt{24} * \sqrt{((1 + 1.01^2)/(2 * 1.01))} = 0.99$

4.	Площадь земельного участка согласно сведениям Единого государственного реестра недвижимости ($P_{\text{кад}}$), м ²	24
5.	Оценка расхождения P и $P_{\text{кад}}$ ($P - P_{\text{кад}}$), м ²	0 кв.м
6.	Предельные минимальный и максимальный размеры земельного участка ($P_{\text{мин}}$ и $P_{\text{макс}}$), м ²	24
7.	Кадастровый номер или иной государственный учетный номер (инвентарный) объекта недвижимости, расположенного на земельном участке	—
8.	Вид (виды) разрешенного использования	—
8.1	Дополнительные сведения об использовании земельного участка	—
9.	Сведения о земельных участках (землях общего пользования, территории общего пользования), посредством которых обеспечивается доступ	—
10.	Иные сведения	—
4. Пояснения к сведениям об уточняемом земельном участке с кадастровым номером: <u>32:28:0015728:925</u>		
1.	—	

Сведения об уточняемых земельных участках, необходимые для исправления реестровых ошибок в сведениях о местоположении их границ

1. Сведения о характерных точках границ уточняемого земельного участка с кадастровым номером 32:28:0015728:84

Система координат МСК-32, зона 2

Зона № 2

Обозначение характерных точек границ	Координаты, м				Метод определения координат	Формулы, примененные для расчета средней квадратической погрешности определения координат характерных точек границ (Mt), с подставленными в такие формулы значениями и итоговые (вычисленные) значения Mt, м	Описание закрепления точки
	содержатся в Едином государственном реестре недвижимости		определены в ходе выполнения комплексных кадастровых работ				
	X	Y	X	Y			
1	2	3	4	5	6	7	8
н748У	–	–	49540 4.46	21690 78.82	Метод спутниковых геодезических измерений (определений)	$Mt = \sqrt{(0.07^2 + 0.07^2)} = 0.10$	–
н744У	–	–	49540 1.99	21690 81.45	Метод спутниковых геодезических измерений (определений)	$Mt = \sqrt{(0.07^2 + 0.07^2)} = 0.10$	–
52	–	–	49539 7.48	21690 76.99	Метод спутниковых геодезических измерений (определений)	$Mt = \sqrt{(0.07^2 + 0.07^2)} = 0.10$	–
н749У	–	–	49539 9.61	21690 74.68	Метод спутниковых геодезических измерений (определений)	$Mt = \sqrt{(0.07^2 + 0.07^2)} = 0.10$	–
н750У	–	–	49539 9.85	21690 74.43	Метод спутниковых геодезических измерений (определений)	$Mt = \sqrt{(0.07^2 + 0.07^2)} = 0.10$	–

					измерений (определений)		
н748У	–	–	49540 4.46	21690 78.82	Метод спутниковых геодезических измерений (определений)	$Mt=\sqrt{(0.07^2+0.07^2)}=$ 0.10	–

2. Сведения о частях границ уточняемого земельного участка с кадастровым номером 32:28:0015728:84

Обозначение части границ		Горизонтальное проложение (S), м	Описание прохождения части границ	Сведения о согласовании местоположения границ (согласовано/спорное)
от т.	до т.			
1	2	3	4	5
н748У	н744У	3.61	–	–
н744У	52	6.34	–	–
52	н749У	3.14	–	–
н749У	н750У	0.35	–	–
н750У	н748У	6.37	–	–

3. Сведения о характеристиках уточняемого земельного участка с кадастровым номером 32:28:0015728:84

№ п/п	Наименование характеристики	Значение характеристики
1	2	3
1.	Адрес земельного участка	–
1.1	Сведения о местоположении земельного участка (при отсутствии адреса) в структурированном в соответствии с федеральной информационной адресной системой виде	Российская Федерация, Брянская обл.
1.2	Дополнительные сведения о местоположении земельного участка	городской округ Брянск, г. Брянск, территория ГО Бежичи-3, гараж 65
2.	Площадь земельного участка ± величина предельной погрешности определения (вычисления) площади (P ± ΔP), м ²	23 кв.м ± 0.95 кв.м
3.	Формула, примененная для вычисления предельной погрешности определения площади земельного участка с подставленными значениями (ΔP), м ²	$\Delta P = 2 * 0.10 * \sqrt{23} * \sqrt{((1 + 1.01^2)/(2 * 1.01))} = 0.95$

4.	Площадь земельного участка согласно сведениям Единого государственного реестра недвижимости ($P_{\text{кад}}$), м ²	23
5.	Оценка расхождения P и $P_{\text{кад}}$ ($P - P_{\text{кад}}$), м ²	0 кв.м
6.	Предельные минимальный и максимальный размеры земельного участка ($P_{\text{мин}}$ и $P_{\text{макс}}$), м ²	24
7.	Кадастровый номер или иной государственный учетный номер (инвентарный) объекта недвижимости, расположенного на земельном участке	–
8.	Вид (виды) разрешенного использования	–
8.1	Дополнительные сведения об использовании земельного участка	–
9.	Сведения о земельных участках (землях общего пользования, территории общего пользования), посредством которых обеспечивается доступ	–
10.	Иные сведения	–
4. Пояснения к сведениям об уточняемом земельном участке с кадастровым номером: <u>32:28:0015728:84</u>		
1.	–	

Сведения об уточняемых земельных участках, необходимые для исправления реестровых ошибок в сведениях о местоположении их границ

1. Сведения о характерных точках границ уточняемого земельного участка с кадастровым номером 32:28:0015728:85

Система координат МСК-32, зона 2 | 32.2

Зона №

Обозначение характерных точек границ	Координаты, м				Метод определения координат	Формулы, примененные для расчета средней квадратической погрешности определения координат характерных точек границ (Mt), с подставленными в такие формулы значениями и итоговые (вычисленные) значения Mt, м	Описание закрепления точки
	содержатся в Едином государственном реестре недвижимости		определены в ходе выполнения комплексных кадастровых работ				
	X	Y	X	Y			
1	2	3	4	5	6	7	8
н751У	–	–	49540 6.78	21690 76.40	Метод спутниковых геодезических измерений (определений)	$Mt = \sqrt{(0.07^2 + 0.07^2)} = 0.10$	–
н748У	–	–	49540 4.46	21690 78.82	Метод спутниковых геодезических измерений (определений)	$Mt = \sqrt{(0.07^2 + 0.07^2)} = 0.10$	–
н750У	–	–	49539 9.85	21690 74.43	Метод спутниковых геодезических измерений (определений)	$Mt = \sqrt{(0.07^2 + 0.07^2)} = 0.10$	–
н752У	–	–	49540 1.98	21690 72.11	Метод спутниковых геодезических измерений (определений)	$Mt = \sqrt{(0.07^2 + 0.07^2)} = 0.10$	–
н753У	–	–	49540 2.16	21690 71.92	Метод спутниковых геодезических измерений (определений)	$Mt = \sqrt{(0.07^2 + 0.07^2)} = 0.10$	–

					измерений (определений)		
н751У	–	–	49540 6.78	21690 76.40	Метод спутниковых геодезических измерений (определений)	$Mt = \sqrt{(0.07^2 + 0.07^2)} = 0.10$	–

2. Сведения о частях границ уточняемого земельного участка с кадастровым номером 32:28:0015728:85

Обозначение части границ		Горизонтальное проложение (S), м	Описание прохождения части границ	Сведения о согласовании местоположения границ (согласовано/спорное)
от т.	до т.			
1	2	3	4	5
н751У	н748У	3.35	–	–
н748У	н750У	6.37	–	–
н750У	н752У	3.15	–	–
н752У	н753У	0.26	–	–
н753У	н751У	6.44	–	–

3. Сведения о характеристиках уточняемого земельного участка с кадастровым номером 32:28:0015728:85

№ п/п	Наименование характеристики	Значение характеристики
1	2	3
1.	Адрес земельного участка	–
1.1	Сведения о местоположении земельного участка (при отсутствии адреса) в структурированном в соответствии с федеральной информационной адресной системой виде	Российская Федерация, Брянская обл.
1.2	Дополнительные сведения о местоположении земельного участка	городской округ Брянск, г. Брянск, территория ГО Бежичи-3, гараж 66
2.	Площадь земельного участка ± величина предельной погрешности определения (вычисления) площади ($P \pm \Delta P$), м ²	22 кв.м ± 0.93 кв.м
3.	Формула, примененная для вычисления предельной погрешности определения площади земельного участка с подставленными значениями (ΔP), м ²	$\Delta P = 2 * 0.10 * \sqrt{22} * \sqrt{((1 + 1.00^2)/(2 * 1.00))} = 0.93$

4.	Площадь земельного участка согласно сведениям Единого государственного реестра недвижимости ($P_{\text{кад}}$), м ²	22
5.	Оценка расхождения P и $P_{\text{кад}}$ ($P - P_{\text{кад}}$), м ²	0 кв.м
6.	Предельные минимальный и максимальный размеры земельного участка ($P_{\text{мин}}$ и $P_{\text{макс}}$), м ²	24
7.	Кадастровый номер или иной государственный учетный номер (инвентарный) объекта недвижимости, расположенного на земельном участке	—
8.	Вид (виды) разрешенного использования	—
8.1	Дополнительные сведения об использовании земельного участка	—
9.	Сведения о земельных участках (землях общего пользования, территории общего пользования), посредством которых обеспечивается доступ	—
10.	Иные сведения	—
4. Пояснения к сведениям об уточняемом земельном участке с кадастровым номером: <u>32:28:0015728:85</u>		
1.	—	

Сведения об уточняемых земельных участках, необходимые для исправления реестровых ошибок в сведениях о местоположении их границ

1. Сведения о характерных точках границ уточняемого земельного участка с кадастровым номером 32:28:0015728:628

Система координат МСК-32, зона 2

Зона № 2

Обозначение характерных точек границ	Координаты, м				Метод определения координат	Формулы, примененные для расчета средней квадратической погрешности определения координат характерных точек границ (Mt), с подставленными в такие формулы значениями и итоговые (вычисленные) значения Mt, м	Описание закрепления точки
	содержатся в Едином государственном реестре недвижимости		определены в ходе выполнения комплексных кадастровых работ				
	X	Y	X	Y			
1	2	3	4	5	6	7	8
н757У	–	–	49541 1.47	21690 71.38	Метод спутниковых геодезических измерений (определений)	$Mt = \sqrt{(0.07^2 + 0.07^2)} = 0.10$	–
н754У	–	–	49540 9.04	21690 73.99	Метод спутниковых геодезических измерений (определений)	$Mt = \sqrt{(0.07^2 + 0.07^2)} = 0.10$	–
н756У	–	–	49540 4.45	21690 69.73	Метод спутниковых геодезических измерений (определений)	$Mt = \sqrt{(0.07^2 + 0.07^2)} = 0.10$	–
н758У	–	–	49540 6.87	21690 67.11	Метод спутниковых геодезических измерений (определений)	$Mt = \sqrt{(0.07^2 + 0.07^2)} = 0.10$	–
н757У	–	–	49541 1.47	21690 71.38	Метод спутниковых геодезических измерений (определений)	$Mt = \sqrt{(0.07^2 + 0.07^2)} = 0.10$	–

					измерений (определений)		
--	--	--	--	--	----------------------------	--	--

2. Сведения о частях границ уточняемого земельного участка с кадастровым номером 32:28:0015728:628

Обозначение части границ		Горизонтальное проложение (S), м	Описание прохождения части границ	Сведения о согласовании местоположения границ (согласовано/спорное)
от т.	до т.			
1	2	3	4	5
н757У	н754У	3.57	–	–
н754У	н756У	6.26	–	–
н756У	н758У	3.57	–	–
н758У	н757У	6.28	–	–

3. Сведения о характеристиках уточняемого земельного участка с кадастровым номером 32:28:0015728:628

№ п/п	Наименование характеристики	Значение характеристики
1	2	3
1.	Адрес земельного участка	–
1.1	Сведения о местоположении земельного участка (при отсутствии адреса) в структурированном в соответствии с федеральной информационной адресной системой виде	Российская Федерация, Брянская обл.
1.2	Дополнительные сведения о местоположении земельного участка	городской округ Брянск, г. Брянск, территория ГО Бежичи-3, земельный участок 68
2.	Площадь земельного участка ± величина предельной погрешности определения (вычисления) площади (P ± ΔP), м ²	22 кв.м ± 0.95 кв.м
3.	Формула, примененная для вычисления предельной погрешности определения площади земельного участка с подставленными значениями (ΔP), м ²	$\Delta P = 2 * 0.10 * \sqrt{22} * \sqrt{((1 + 1.02^2)/(2 * 1.02))} = 0.95$
4.	Площадь земельного участка согласно сведениям Единого государственного реестра недвижимости (P _{кад}), м ²	22
5.	Оценка расхождения P и P _{кад} (P - P _{кад}), м ²	0 кв.м

6.	Предельные минимальный и максимальный размеры земельного участка ($P_{\text{мин}}$ и $P_{\text{макс}}$), M^2	24
7.	Кадастровый номер или иной государственный учетный номер (инвентарный) объекта недвижимости, расположенного на земельном участке	–
8.	Вид (виды) разрешенного использования	–
8.1	Дополнительные сведения об использовании земельного участка	–
9.	Сведения о земельных участках (землях общего пользования, территории общего пользования), посредством которых обеспечивается доступ	–
10.	Иные сведения	–
4. Пояснения к сведениям об уточняемом земельном участке с кадастровым номером: <u>32:28:0015728:628</u>		
1.	–	

Сведения об уточняемых земельных участках, необходимые для исправления реестровых ошибок в сведениях о местоположении их границ

1. Сведения о характерных точках границ уточняемого земельного участка с кадастровым номером 32:28:0015728:16

Система координат МСК-32, зона 2

Зона № 2

Обозначение характерных точек границ	Координаты, м				Метод определения координат	Формулы, примененные для расчета средней квадратической погрешности определения координат характерных точек границ (Mt), с подставленными в такие формулы значениями и итоговые (вычисленные) значения Mt, м	Описание закрепления точки
	содержатся в Едином государственном реестре недвижимости		определены в ходе выполнения комплексных кадастровых работ				
	X	Y	X	Y			
1	2	3	4	5	6	7	8
н762У	–	–	49541 8.53	21690 63.87	Метод спутниковых геодезических измерений (определений)	$Mt = \sqrt{(0.07^2 + 0.07^2)} = 0.10$	–
н763У	–	–	49541 6.52	21690 66.04	Метод спутниковых геодезических измерений (определений)	$Mt = \sqrt{(0.07^2 + 0.07^2)} = 0.10$	–
н764У	–	–	49541 1.91	21690 61.81	Метод спутниковых геодезических измерений (определений)	$Mt = \sqrt{(0.07^2 + 0.07^2)} = 0.10$	–
н765У	–	–	49541 4.08	21690 59.74	Метод спутниковых геодезических измерений (определений)	$Mt = \sqrt{(0.07^2 + 0.07^2)} = 0.10$	–
н762У	–	–	49541 8.53	21690 63.87	Метод спутниковых геодезических измерений (определений)	$Mt = \sqrt{(0.07^2 + 0.07^2)} = 0.10$	–

					измерений (определений)		
--	--	--	--	--	----------------------------	--	--

2. Сведения о частях границ уточняемого земельного участка с кадастровым номером 32:28:0015728:16

Обозначение части границ		Горизонтальное проложение (S), м	Описание прохождения части границ	Сведения о согласовании местоположения границ (согласовано/спорное)
от г.	до г.			
1	2	3	4	5
н762У	н763У	2.96	–	–
н763У	н764У	6.26	–	–
н764У	н765У	3.00	–	–
н765У	н762У	6.07	–	–

3. Сведения о характеристиках уточняемого земельного участка с кадастровым номером 32:28:0015728:16

№ п/п	Наименование характеристики	Значение характеристики
1	2	3
1.	Адрес земельного участка	–
1.1	Сведения о местоположении земельного участка (при отсутствии адреса) в структурированном в соответствии с федеральной информационной адресной системой виде	Российская Федерация, Брянская обл.
1.2	Дополнительные сведения о местоположении земельного участка	городской округ Брянск, г. Брянск, территория ГО Бежичи-3, гараж 71
2.	Площадь земельного участка ± величина предельной погрешности определения (вычисления) площади (P ± ΔP), м ²	18 кв.м ± 0.86 кв.м
3.	Формула, примененная для вычисления предельной погрешности определения площади земельного участка с подставленными значениями (ΔP), м ²	$\Delta P = 2 * 0.10 * \sqrt{18} * \sqrt{((1 + 1.05^2)/(2 * 1.05))} = 0.86$
4.	Площадь земельного участка согласно сведениям Единого государственного реестра недвижимости (P _{кад}), м ²	18
5.	Оценка расхождения P и P _{кад} (P - P _{кад}), м ²	0 кв.м

6.	Предельные минимальный и максимальный размеры земельного участка ($P_{\text{мин}}$ и $P_{\text{макс}}$), M^2	24
7.	Кадастровый номер или иной государственный учетный номер (инвентарный) объекта недвижимости, расположенного на земельном участке	–
8.	Вид (виды) разрешенного использования	–
8.1	Дополнительные сведения об использовании земельного участка	–
9.	Сведения о земельных участках (землях общего пользования, территории общего пользования), посредством которых обеспечивается доступ	–
10.	Иные сведения	–
4. Пояснения к сведениям об уточняемом земельном участке с кадастровым номером: <u>32:28:0015728:16</u>		
1.	–	

Сведения об уточняемых земельных участках, необходимые для исправления реестровых ошибок в сведениях о местоположении их границ

1. Сведения о характерных точках границ уточняемого земельного участка с кадастровым номером 32:28:0015728:90

Система координат МСК-32, зона 2

Зона № 2

Обозначение характерных точек границ	Координаты, м				Метод определения координат	Формулы, примененные для расчета средней квадратической погрешности определения координат характерных точек границ (Mt), с подставленными в такие формулы значениями и итоговые (вычисленные) значения Mt, м	Описание закрепления точки
	содержатся в Едином государственном реестре недвижимости		определены в ходе выполнения комплексных кадастровых работ				
	X	Y	X	Y			
1	2	3	4	5	6	7	8
54	–	–	49542 6.19	21690 56.02	Метод спутниковых геодезических измерений (определений)	$Mt = \sqrt{(0.07^2 + 0.07^2)} = 0.10$	–
53	–	–	49542 3.58	21690 58.78	Метод спутниковых геодезических измерений (определений)	$Mt = \sqrt{(0.07^2 + 0.07^2)} = 0.10$	–
н769У	–	–	49541 9.24	21690 54.50	Метод спутниковых геодезических измерений (определений)	$Mt = \sqrt{(0.07^2 + 0.07^2)} = 0.10$	–
55	–	–	49541 9.07	21690 54.33	Метод спутниковых геодезических измерений (определений)	$Mt = \sqrt{(0.07^2 + 0.07^2)} = 0.10$	–
н770У	–	–	49542 1.55	21690 51.99	Метод спутниковых геодезических измерений (определений)	$Mt = \sqrt{(0.07^2 + 0.07^2)} = 0.10$	–

					измерений (определений)		
56У	–	–	49542 1.68	21690 51.87	Метод спутниковых геодезических измерений (определений)	$Mt=\sqrt{(0.07^2+0.07^2)}=$ 0.10	–
54	–	–	49542 6.19	21690 56.02	Метод спутниковых геодезических измерений (определений)	$Mt=\sqrt{(0.07^2+0.07^2)}=$ 0.10	–

2. Сведения о частях границ уточняемого земельного участка с кадастровым номером 32:28:0015728:90

Обозначение части границ		Горизонтальное проложение (S), м	Описание прохождения части границ	Сведения о согласовании местоположения границ (согласовано/спорное)
от т.	до т.			
1	2	3	4	5
54	53	3.80	–	–
53	н769У	6.10	–	–
н769У	55	0.24	–	–
55	н770У	3.41	–	–
н770У	56У	0.18	–	–
56У	54	6.13	–	–

3. Сведения о характеристиках уточняемого земельного участка с кадастровым номером 32:28:0015728:90

№ п/п	Наименование характеристики	Значение характеристики
1	2	3
1.	Адрес земельного участка	–
1.1	Сведения о местоположении земельного участка (при отсутствии адреса) в структурированном в соответствии с федеральной информационной адресной системой виде	Российская Федерация, Брянская обл.
1.2	Дополнительные сведения о местоположении земельного участка	городской округ Брянск, г. Брянск, территория ГО Бежичи-3, гараж 74

2.	Площадь земельного участка \pm величина предельной погрешности определения (вычисления) площади ($P \pm \Delta P$), м ²	23 кв.м \pm 0.96 кв.м
3.	Формула, примененная для вычисления предельной погрешности определения площади земельного участка с подставленными значениями (ΔP), м ²	$\Delta P = 2 * 0.10 * \sqrt{23} * \sqrt{((1 + 1.03^2)/(2 * 1.03))} = 0.96$
4.	Площадь земельного участка согласно сведениям Единого государственного реестра недвижимости ($P_{\text{кад}}$), м ²	23
5.	Оценка расхождения P и $P_{\text{кад}}$ ($P - P_{\text{кад}}$), м ²	0 кв.м
6.	Предельные минимальный и максимальный размеры земельного участка ($P_{\text{мин}}$ и $P_{\text{макс}}$), м ²	24
7.	Кадастровый номер или иной государственный учетный номер (инвентарный) объекта недвижимости, расположенного на земельном участке	–
8.	Вид (виды) разрешенного использования	–
8.1	Дополнительные сведения об использовании земельного участка	–
9.	Сведения о земельных участках (землях общего пользования, территории общего пользования), посредством которых обеспечивается доступ	–
10.	Иные сведения	–
4. Пояснения к сведениям об уточняемом земельном участке с кадастровым номером: <u>32:28:0015728:90</u>		
1.	–	

Сведения об уточняемых земельных участках, необходимые для исправления реестровых ошибок в сведениях о местоположении их границ

1. Сведения о характерных точках границ уточняемого земельного участка с кадастровым номером 32:28:0015728:309

Система координат МСК-32, зона 2

Зона № 2

Обозначение характерных точек границ	Координаты, м				Метод определения координат	Формулы, примененные для расчета средней квадратической погрешности определения координат характерных точек границ (Mt), с подставленными в такие формулы значениями и итоговые (вычисленные) значения Mt, м	Описание закрепления точки
	содержатся в Едином государственном реестре недвижимости		определены в ходе выполнения комплексных кадастровых работ				
	X	Y	X	Y			
1	2	3	4	5	6	7	8
57	–	–	49542 8.60	21690 53.47	Метод спутниковых геодезических измерений (определений)	$Mt = \sqrt{(0.07^2 + 0.07^2)} = 0.10$	–
54	–	–	49542 6.19	21690 56.02	Метод спутниковых геодезических измерений (определений)	$Mt = \sqrt{(0.07^2 + 0.07^2)} = 0.10$	–
56	–	–	49542 1.68	21690 51.87	Метод спутниковых геодезических измерений (определений)	$Mt = \sqrt{(0.07^2 + 0.07^2)} = 0.10$	–
н771У	–	–	49542 4.07	21690 49.43	Метод спутниковых геодезических измерений (определений)	$Mt = \sqrt{(0.07^2 + 0.07^2)} = 0.10$	–
58	–	–	49542 4.15	21690 49.35	Метод спутниковых геодезических измерений (определений)	$Mt = \sqrt{(0.07^2 + 0.07^2)} = 0.10$	–

					измерений (определений)		
57	–	–	49542 8.60	21690 53.47	Метод спутниковых геодезических измерений (определений)	$Mt = \sqrt{(0.07^2 + 0.07^2)} = 0.10$	–

2. Сведения о частях границ уточняемого земельного участка с кадастровым номером 32:28:0015728:309

Обозначение части границ		Горизонтальное проложение (S), м	Описание прохождения части границ	Сведения о согласовании местоположения границ (согласовано/спорное)
от т.	до т.			
1	2	3	4	5
57	54	3.51	–	–
54	56	6.13	–	–
56	н771У	3.42	–	–
н771У	58	0.11	–	–
58	57	6.06	–	–

3. Сведения о характеристиках уточняемого земельного участка с кадастровым номером 32:28:0015728:309

№ п/п	Наименование характеристики	Значение характеристики
1	2	3
1.	Адрес земельного участка	–
1.1	Сведения о местоположении земельного участка (при отсутствии адреса) в структурированном в соответствии с федеральной информационной адресной системой виде	Российская Федерация, Брянская обл.
1.2	Дополнительные сведения о местоположении земельного участка	городской округ Брянск, г. Брянск, территория ГО Бежичи-3, гараж 74А
2.	Площадь земельного участка ± величина предельной погрешности определения (вычисления) площади (P ± ΔP), м ²	21 кв.м ± 0.93 кв.м
3.	Формула, примененная для вычисления предельной погрешности определения площади земельного	$\Delta P = 2 * 0.10 * \sqrt{21} * \sqrt{((1 + 1.04^2)/(2 * 1.04))} = 0.93$

	участка с подставленными значениями (ΔP), м ²	
4.	Площадь земельного участка согласно сведениям Единого государственного реестра недвижимости ($P_{\text{кад}}$), м ²	21
5.	Оценка расхождения P и $P_{\text{кад}}$ ($P - P_{\text{кад}}$), м ²	0 кв.м
6.	Предельные минимальный и максимальный размеры земельного участка ($P_{\text{мин}}$ и $P_{\text{макс}}$), м ²	24
7.	Кадастровый номер или иной государственный учетный номер (инвентарный) объекта недвижимости, расположенного на земельном участке	–
8.	Вид (виды) разрешенного использования	–
8.1	Дополнительные сведения об использовании земельного участка	–
9.	Сведения о земельных участках (землях общего пользования, территории общего пользования), посредством которых обеспечивается доступ	–
10.	Иные сведения	–
4. Пояснения к сведениям об уточняемом земельном участке с кадастровым номером: <u>32:28:0015728:309</u>		
1.	–	

Сведения об уточняемых земельных участках, необходимые для исправления реестровых ошибок в сведениях о местоположении их границ

1. Сведения о характерных точках границ уточняемого земельного участка с кадастровым номером 32:28:0015728:310

Система координат МСК-32, зона 2

Зона № 2

Обозначение характерных точек границ	Координаты, м				Метод определения координат	Формулы, примененные для расчета средней квадратической погрешности определения координат характерных точек границ (Mt), с подставленными в такие формулы значениями и итоговые (вычисленные) значения Mt, м	Описание закрепления точки
	содержатся в Едином государственном реестре недвижимости		определены в ходе выполнения комплексных кадастровых работ				
	X	Y	X	Y			
1	2	3	4	5	6	7	8
59	–	–	49543 4.82	21690 47.02	Метод спутниковых геодезических измерений (определений)	$Mt = \sqrt{(0.07^2 + 0.07^2)} = 0.10$	–
н772У	–	–	49543 1.73	21690 50.30	Метод спутниковых геодезических измерений (определений)	$Mt = \sqrt{(0.07^2 + 0.07^2)} = 0.10$	–
н773У	–	–	49542 7.24	21690 46.16	Метод спутниковых геодезических измерений (определений)	$Mt = \sqrt{(0.07^2 + 0.07^2)} = 0.10$	–
60	–	–	49543 0.30	21690 42.83	Метод спутниковых геодезических измерений (определений)	$Mt = \sqrt{(0.07^2 + 0.07^2)} = 0.10$	–
59	–	–	49543 4.82	21690 47.02	Метод спутниковых геодезических измерений (определений)	$Mt = \sqrt{(0.07^2 + 0.07^2)} = 0.10$	–

					измерений (определений)		
--	--	--	--	--	----------------------------	--	--

2. Сведения о частях границ уточняемого земельного участка с кадастровым номером 32:28:0015728:310

Обозначение части границ		Горизонтальное проложение (S), м	Описание прохождения части границ	Сведения о согласовании местоположения границ (согласовано/спорное)
от г.	до г.			
1	2	3	4	5
59	н772У	4.51	–	–
н772У	н773У	6.11	–	–
н773У	60	4.52	–	–
60	59	6.16	–	–

3. Сведения о характеристиках уточняемого земельного участка с кадастровым номером 32:28:0015728:310

№ п/п	Наименование характеристики	Значение характеристики
1	2	3
1.	Адрес земельного участка	–
1.1	Сведения о местоположении земельного участка (при отсутствии адреса) в структурированном в соответствии с федеральной информационной адресной системой виде	Российская Федерация, Брянская обл.
1.2	Дополнительные сведения о местоположении земельного участка	городской округ Брянск, г. Брянск, территория ГО Бежичи-3, гараж 74В
2.	Площадь земельного участка ± величина предельной погрешности определения (вычисления) площади (P ± ΔP), м ²	28 кв.м ± 1.05 кв.м
3.	Формула, примененная для вычисления предельной погрешности определения площади земельного участка с подставленными значениями (ΔP), м ²	$\Delta P = 2 * 0.10 * \sqrt{28} * \sqrt{((1 + 1.01^2)/(2 * 1.01))} = 1.05$
4.	Площадь земельного участка согласно сведениям Единого государственного реестра недвижимости (P _{кад}), м ²	28
5.	Оценка расхождения P и P _{кад} (P - P _{кад}), м ²	0 кв.м

6.	Предельные минимальный и максимальный размеры земельного участка ($P_{\text{мин}}$ и $P_{\text{макс}}$), M^2	24
7.	Кадастровый номер или иной государственный учетный номер (инвентарный) объекта недвижимости, расположенного на земельном участке	—
8.	Вид (виды) разрешенного использования	—
8.1	Дополнительные сведения об использовании земельного участка	—
9.	Сведения о земельных участках (землях общего пользования, территории общего пользования), посредством которых обеспечивается доступ	—
10.	Иные сведения	—
4. Пояснения к сведениям об уточняемом земельном участке с кадастровым номером: <u>32:28:0015728:310</u>		
1.	—	

Сведения об уточняемых земельных участках, необходимые для исправления реестровых ошибок в сведениях о местоположении их границ

1. Сведения о характерных точках границ уточняемого земельного участка с кадастровым номером 32:28:0015728:312

Система координат МСК-32, зона 2

Зона № 2

Обозначение характерных точек границ	Координаты, м				Метод определения координат	Формулы, примененные для расчета средней квадратической погрешности определения координат характерных точек границ (Mt), с подставленными в такие формулы значениями и итоговые (вычисленные) значения Mt, м	Описание закрепления точки
	содержатся в Едином государственном реестре недвижимости		определены в ходе выполнения комплексных кадастровых работ				
	X	Y	X	Y			
1	2	3	4	5	6	7	8
60	–	–	49543 0.30	21690 42.83	Метод спутниковых геодезических измерений (определений)	$Mt = \sqrt{(0.07^2 + 0.07^2)} = 0.10$	–
н773У	–	–	49542 7.24	21690 46.16	Метод спутниковых геодезических измерений (определений)	$Mt = \sqrt{(0.07^2 + 0.07^2)} = 0.10$	–
н774У	–	–	49542 2.56	21690 41.86	Метод спутниковых геодезических измерений (определений)	$Mt = \sqrt{(0.07^2 + 0.07^2)} = 0.10$	–
61	–	–	49542 5.78	21690 38.65	Метод спутниковых геодезических измерений (определений)	$Mt = \sqrt{(0.07^2 + 0.07^2)} = 0.10$	–
60	–	–	49543 0.30	21690 42.83	Метод спутниковых геодезических измерений (определений)	$Mt = \sqrt{(0.07^2 + 0.07^2)} = 0.10$	–

					измерений (определений)		
--	--	--	--	--	----------------------------	--	--

2. Сведения о частях границ уточняемого земельного участка с кадастровым номером 32:28:0015728:312

Обозначение части границ		Горизонтальное проложение (S), м	Описание прохождения части границ	Сведения о согласовании местоположения границ (согласовано/спорное)
от т.	до т.			
1	2	3	4	5
60	н773У	4.52	–	–
н773У	н774У	6.36	–	–
н774У	61	4.55	–	–
61	60	6.16	–	–

3. Сведения о характеристиках уточняемого земельного участка с кадастровым номером 32:28:0015728:312

№ п/п	Наименование характеристики	Значение характеристики
1	2	3
1.	Адрес земельного участка	–
1.1	Сведения о местоположении земельного участка (при отсутствии адреса) в структурированном в соответствии с федеральной информационной адресной системой виде	Российская Федерация, Брянская обл.
1.2	Дополнительные сведения о местоположении земельного участка	городской округ Брянск, г. Брянск, территория ГО Бежичи-3, гараж 75А
2.	Площадь земельного участка ± величина предельной погрешности определения (вычисления) площади (P ± ΔP), м ²	28 кв.м ± 1.07 кв.м
3.	Формула, примененная для вычисления предельной погрешности определения площади земельного участка с подставленными значениями (ΔP), м ²	$\Delta P = 2 * 0.10 * \sqrt{28} * \sqrt{((1 + 1.03^2)/(2 * 1.03))} = 1.07$
4.	Площадь земельного участка согласно сведениям Единого государственного реестра недвижимости (P _{кад}), м ²	28
5.	Оценка расхождения P и P _{кад} (P - P _{кад}), м ²	0 кв.м

6.	Предельные минимальный и максимальный размеры земельного участка ($P_{\text{мин}}$ и $P_{\text{макс}}$), M^2	24
7.	Кадастровый номер или иной государственный учетный номер (инвентарный) объекта недвижимости, расположенного на земельном участке	–
8.	Вид (виды) разрешенного использования	–
8.1	Дополнительные сведения об использовании земельного участка	–
9.	Сведения о земельных участках (землях общего пользования, территории общего пользования), посредством которых обеспечивается доступ	–
10.	Иные сведения	–
4. Пояснения к сведениям об уточняемом земельном участке с кадастровым номером: <u>32:28:0015728:312</u>		
1.	–	

Сведения об уточняемых земельных участках, необходимые для исправления реестровых ошибок в сведениях о местоположении их границ

1. Сведения о характерных точках границ уточняемого земельного участка с кадастровым номером 32:28:0015728:91

Система координат МСК-32, зона 2

Зона № 2

Обозначение характерных точек границ	Координаты, м				Метод определения координат	Формулы, примененные для расчета средней квадратической погрешности определения координат характерных точек границ (Mt), с подставленными в такие формулы значениями и итоговые (вычисленные) значения Mt, м	Описание закрепления точки
	содержатся в Едином государственном реестре недвижимости		определены в ходе выполнения комплексных кадастровых работ				
	X	Y	X	Y			
1	2	3	4	5	6	7	8
н771У	–	–	49542 4.07	21690 49.43	Метод спутниковых геодезических измерений (определений)	$Mt = \sqrt{(0.07^2 + 0.07^2)} = 0.10$	–
56	–	–	49542 1.68	21690 51.87	Метод спутниковых геодезических измерений (определений)	$Mt = \sqrt{(0.07^2 + 0.07^2)} = 0.10$	–
н770У	–	–	49542 1.55	21690 51.99	Метод спутниковых геодезических измерений (определений)	$Mt = \sqrt{(0.07^2 + 0.07^2)} = 0.10$	–
н776У	–	–	49541 7.09	21690 47.63	Метод спутниковых геодезических измерений (определений)	$Mt = \sqrt{(0.07^2 + 0.07^2)} = 0.10$	–
н775У	–	–	49541 9.51	21690 45.06	Метод спутниковых геодезических измерений (определений)	$Mt = \sqrt{(0.07^2 + 0.07^2)} = 0.10$	–

					измерений (определений)		
н771У	–	–	49542 4.07	21690 49.43	Метод спутниковых геодезических измерений (определений)	$Mt = \sqrt{(0.07^2 + 0.07^2)} = 0.10$	–

2. Сведения о частях границ уточняемого земельного участка с кадастровым номером 32:28:0015728:91

Обозначение части границ		Горизонтальное проложение (S), м	Описание прохождения части границ	Сведения о согласовании местоположения границ (согласовано/спорное)
от т.	до т.			
1	2	3	4	5
н771У	56	3.42	–	–
56	н770У	0.18	–	–
н770У	н776У	6.24	–	–
н776У	н775У	3.53	–	–
н775У	н771У	6.32	–	–

3. Сведения о характеристиках уточняемого земельного участка с кадастровым номером 32:28:0015728:91

№ п/п	Наименование характеристики	Значение характеристики
1	2	3
1.	Адрес земельного участка	–
1.1	Сведения о местоположении земельного участка (при отсутствии адреса) в структурированном в соответствии с федеральной информационной адресной системой виде	Российская Федерация, Брянская обл.
1.2	Дополнительные сведения о местоположении земельного участка	городской округ Брянск, г. Брянск, территория ГО Бежичи-3, гараж 75
2.	Площадь земельного участка ± величина предельной погрешности определения (вычисления) площади (P ± ΔP), м ²	22 кв.м ± 0.95 кв.м
3.	Формула, примененная для вычисления предельной погрешности определения площади земельного участка с подставленными значениями (ΔP), м ²	$\Delta P = 2 * 0.10 * \sqrt{22} * \sqrt{((1 + 1.01^2)/(2 * 1.01))} = 0.95$

4.	Площадь земельного участка согласно сведениям Единого государственного реестра недвижимости ($P_{\text{кад}}$), м^2	22
5.	Оценка расхождения P и $P_{\text{кад}}$ ($P - P_{\text{кад}}$), м^2	0 кв.м
6.	Предельные минимальный и максимальный размеры земельного участка ($P_{\text{мин}}$ и $P_{\text{макс}}$), м^2	24
7.	Кадастровый номер или иной государственный учетный номер (инвентарный) объекта недвижимости, расположенного на земельном участке	—
8.	Вид (виды) разрешенного использования	—
8.1	Дополнительные сведения об использовании земельного участка	—
9.	Сведения о земельных участках (землях общего пользования, территории общего пользования), посредством которых обеспечивается доступ	—
10.	Иные сведения	—
4. Пояснения к сведениям об уточняемом земельном участке с кадастровым номером: <u>32:28:0015728:91</u>		
1.	—	

Сведения об уточняемых земельных участках, необходимые для исправления реестровых ошибок в сведениях о местоположении их границ

1. Сведения о характерных точках границ уточняемого земельного участка с кадастровым номером 32:28:0015728:93

Система координат МСК-32, зона 2

Зона № 2

Обозначение характерных точек границ	Координаты, м				Метод определения координат	Формулы, примененные для расчета средней квадратической погрешности определения координат характерных точек границ (Mt), с подставленными в такие формулы значениями и итоговые (вычисленные) значения Mt, м	Описание закрепления точки
	содержатся в Едином государственном реестре недвижимости		определены в ходе выполнения комплексных кадастровых работ				
	X	Y	X	Y			
1	2	3	4	5	6	7	8
н770У	–	–	49542 1.55	21690 51.99	Метод спутниковых геодезических измерений (определений)	$Mt = \sqrt{(0.07^2 + 0.07^2)} = 0.10$	–
55	–	–	49541 9.07	21690 54.33	Метод спутниковых геодезических измерений (определений)	$Mt = \sqrt{(0.07^2 + 0.07^2)} = 0.10$	–
н777У	–	–	49541 4.66	21690 50.17	Метод спутниковых геодезических измерений (определений)	$Mt = \sqrt{(0.07^2 + 0.07^2)} = 0.10$	–
н776У	–	–	49541 7.09	21690 47.63	Метод спутниковых геодезических измерений (определений)	$Mt = \sqrt{(0.07^2 + 0.07^2)} = 0.10$	–
н770У	–	–	49542 1.55	21690 51.99	Метод спутниковых геодезических измерений (определений)	$Mt = \sqrt{(0.07^2 + 0.07^2)} = 0.10$	–

					измерений (определений)		
--	--	--	--	--	----------------------------	--	--

2. Сведения о частях границ уточняемого земельного участка с кадастровым номером 32:28:0015728:93

Обозначение части границ		Горизонтальное проложение (S), м	Описание прохождения части границ	Сведения о согласовании местоположения границ (согласовано/спорное)
от т.	до т.			
1	2	3	4	5
н770У	55	3.41	–	–
55	н777У	6.06	–	–
н777У	н776У	3.52	–	–
н776У	н770У	6.24	–	–

3. Сведения о характеристиках уточняемого земельного участка с кадастровым номером 32:28:0015728:93

№ п/п	Наименование характеристики	Значение характеристики
1	2	3
1.	Адрес земельного участка	–
1.1	Сведения о местоположении земельного участка (при отсутствии адреса) в структурированном в соответствии с федеральной информационной адресной системой виде	Российская Федерация, Брянская обл.
1.2	Дополнительные сведения о местоположении земельного участка	городской округ Брянск, г. Брянск, территория ГО Бежичи-3, земельный участок 76
2.	Площадь земельного участка ± величина предельной погрешности определения (вычисления) площади (P ± ΔP), м ²	21 кв.м ± 0.92 кв.м
3.	Формула, примененная для вычисления предельной погрешности определения площади земельного участка с подставленными значениями (ΔP), м ²	$\Delta P = 2 * 0.10 * \sqrt{21} * \sqrt{((1 + 1.03^2)/(2 * 1.03))} = 0.92$
4.	Площадь земельного участка согласно сведениям Единого государственного реестра недвижимости (P _{кад}), м ²	21
5.	Оценка расхождения P и P _{кад} (P - P _{кад}), м ²	0 кв.м

6.	Предельные минимальный и максимальный размеры земельного участка ($P_{\text{мин}}$ и $P_{\text{макс}}$), M^2	24
7.	Кадастровый номер или иной государственный учетный номер (инвентарный) объекта недвижимости, расположенного на земельном участке	–
8.	Вид (виды) разрешенного использования	–
8.1	Дополнительные сведения об использовании земельного участка	–
9.	Сведения о земельных участках (землях общего пользования, территории общего пользования), посредством которых обеспечивается доступ	–
10.	Иные сведения	–
4. Пояснения к сведениям об уточняемом земельном участке с кадастровым номером: <u>32:28:0015728:93</u>		
1.	–	

Сведения об уточняемых земельных участках, необходимые для исправления реестровых ошибок в сведениях о местоположении их границ

1. Сведения о характерных точках границ уточняемого земельного участка с кадастровым номером 32:28:0015728:95

Система координат МСК-32, зона 2

Зона № 2

Обозначение характерных точек границ	Координаты, м				Метод определения координат	Формулы, примененные для расчета средней квадратической погрешности определения координат характерных точек границ (Mt), с подставленными в такие формулы значениями и итоговые (вычисленные) значения Mt, м	Описание закрепления точки
	содержатся в Едином государственном реестре недвижимости		определены в ходе выполнения комплексных кадастровых работ				
	X	Y	X	Y			
1	2	3	4	5	6	7	8
н768У	–	–	49541 6.61	21690 57.20	Метод спутниковых геодезических измерений (определений)	$Mt = \sqrt{(0.07^2 + 0.07^2)} = 0.10$	–
н767У	–	–	49541 4.21	21690 59.61	Метод спутниковых геодезических измерений (определений)	$Mt = \sqrt{(0.07^2 + 0.07^2)} = 0.10$	–
н779У	–	–	49540 9.71	21690 55.25	Метод спутниковых геодезических измерений (определений)	$Mt = \sqrt{(0.07^2 + 0.07^2)} = 0.10$	–
н778У	–	–	49541 2.01	21690 52.81	Метод спутниковых геодезических измерений (определений)	$Mt = \sqrt{(0.07^2 + 0.07^2)} = 0.10$	–
н768У	–	–	49541 6.61	21690 57.20	Метод спутниковых геодезических измерений (определений)	$Mt = \sqrt{(0.07^2 + 0.07^2)} = 0.10$	–

					измерений (определений)		
--	--	--	--	--	----------------------------	--	--

2. Сведения о частях границ уточняемого земельного участка с кадастровым номером 32:28:0015728:95

Обозначение части границ		Горизонтальное проложение (S), м	Описание прохождения части границ	Сведения о согласовании местоположения границ (согласовано/спорное)
от г.	до г.			
1	2	3	4	5
н768У	н767У	3.40	–	–
н767У	н779У	6.27	–	–
н779У	н778У	3.35	–	–
н778У	н768У	6.36	–	–

3. Сведения о характеристиках уточняемого земельного участка с кадастровым номером 32:28:0015728:95

№ п/п	Наименование характеристики	Значение характеристики
1	2	3
1.	Адрес земельного участка	–
1.1	Сведения о местоположении земельного участка (при отсутствии адреса) в структурированном в соответствии с федеральной информационной адресной системой виде	Российская Федерация, Брянская обл.
1.2	Дополнительные сведения о местоположении земельного участка	городской округ Брянск, г. Брянск, территория ГО Бежичи-3, гараж 78
2.	Площадь земельного участка ± величина предельной погрешности определения (вычисления) площади (P ± ΔP), м ²	21 кв.м ± 0.92 кв.м
3.	Формула, примененная для вычисления предельной погрешности определения площади земельного участка с подставленными значениями (ΔP), м ²	$\Delta P = 2 * 0.10 * \sqrt{21} * \sqrt{((1 + 1.01^2)/(2 * 1.01))} = 0.92$
4.	Площадь земельного участка согласно сведениям Единого государственного реестра недвижимости (P _{кад}), м ²	21
5.	Оценка расхождения P и P _{кад} (P - P _{кад}), м ²	0 кв.м

6.	Предельные минимальный и максимальный размеры земельного участка ($P_{\text{мин}}$ и $P_{\text{макс}}$), M^2	24
7.	Кадастровый номер или иной государственный учетный номер (инвентарный) объекта недвижимости, расположенного на земельном участке	–
8.	Вид (виды) разрешенного использования	–
8.1	Дополнительные сведения об использовании земельного участка	–
9.	Сведения о земельных участках (землях общего пользования, территории общего пользования), посредством которых обеспечивается доступ	–
10.	Иные сведения	–
4. Пояснения к сведениям об уточняемом земельном участке с кадастровым номером: <u>32:28:0015728:95</u>		
1.	–	

Сведения об уточняемых земельных участках, необходимые для исправления реестровых ошибок в сведениях о местоположении их границ

1. Сведения о характерных точках границ уточняемого земельного участка с кадастровым номером 32:28:0015728:1233

Система координат МСК-32, зона 2

Зона № 2

Обозначение характерных точек границ	Координаты, м				Метод определения координат	Формулы, примененные для расчета средней квадратической погрешности определения координат характерных точек границ (Mt), с подставленными в такие формулы значениями и итоговые (вычисленные) значения Mt, м	Описание закрепления точки
	содержатся в Едином государственном реестре недвижимости		определены в ходе выполнения комплексных кадастровых работ				
	X	Y	X	Y			
1	2	3	4	5	6	7	8
н755У	–	–	49540 4.30	21690 69.59	Метод спутниковых геодезических измерений (определений)	$Mt = \sqrt{(0.07^2 + 0.07^2)} = 0.10$	–
н753У	–	–	49540 2.16	21690 71.92	Метод спутниковых геодезических измерений (определений)	$Mt = \sqrt{(0.07^2 + 0.07^2)} = 0.10$	–
н752У	–	–	49540 1.98	21690 72.11	Метод спутниковых геодезических измерений (определений)	$Mt = \sqrt{(0.07^2 + 0.07^2)} = 0.10$	–
н786У	–	–	49539 7.45	21690 67.94	Метод спутниковых геодезических измерений (определений)	$Mt = \sqrt{(0.07^2 + 0.07^2)} = 0.10$	–
н784У	–	–	49539 9.86	21690 65.34	Метод спутниковых геодезических измерений (определений)	$Mt = \sqrt{(0.07^2 + 0.07^2)} = 0.10$	–

					измерений (определений)		
н755У	–	–	49540 4.30	21690 69.59	Метод спутниковых геодезических измерений (определений)	$Mt=\sqrt{(0.07^2+0.07^2)}=$ 0.10	–

2. Сведения о частях границ уточняемого земельного участка с кадастровым номером 32:28:0015728:1233

Обозначение части границ		Горизонтальное проложение (S), м	Описание прохождения части границ	Сведения о согласовании местоположения границ (согласовано/спорное)
от т.	до т.			
1	2	3	4	5
н755У	н753У	3.16	–	–
н753У	н752У	0.26	–	–
н752У	н786У	6.16	–	–
н786У	н784У	3.55	–	–
н784У	н755У	6.15	–	–

3. Сведения о характеристиках уточняемого земельного участка с кадастровым номером 32:28:0015728:1233

№ п/п	Наименование характеристики	Значение характеристики
1	2	3
1.	Адрес земельного участка	–
1.1	Сведения о местоположении земельного участка (при отсутствии адреса) в структурированном в соответствии с федеральной информационной адресной системой виде	Российская Федерация, Брянская обл.
1.2	Дополнительные сведения о местоположении земельного участка	городской округ Брянск, г. Брянск, территория ГО Бежичи-3, гараж 83 (бывший 82)
2.	Площадь земельного участка ± величина предельной погрешности определения (вычисления) площади (P ± ΔP), м ²	21 кв.м ± 0.93 кв.м
3.	Формула, примененная для вычисления предельной погрешности определения площади земельного	$\Delta P = 2 * 0.10 * \sqrt{21} * \sqrt{((1 + 1.01^2)/(2 * 1.01))} = 0.93$

	участка с подставленными значениями (ΔP), м ²	
4.	Площадь земельного участка согласно сведениям Единого государственного реестра недвижимости ($P_{\text{кад}}$), м ²	21
5.	Оценка расхождения P и $P_{\text{кад}}$ ($P - P_{\text{кад}}$), м ²	0 кв.м
6.	Предельные минимальный и максимальный размеры земельного участка ($P_{\text{мин}}$ и $P_{\text{макс}}$), м ²	24
7.	Кадастровый номер или иной государственный учетный номер (инвентарный) объекта недвижимости, расположенного на земельном участке	–
8.	Вид (виды) разрешенного использования	–
8.1	Дополнительные сведения об использовании земельного участка	–
9.	Сведения о земельных участках (землях общего пользования, территории общего пользования), посредством которых обеспечивается доступ	–
10.	Иные сведения	–
4. Пояснения к сведениям об уточняемом земельном участке с кадастровым номером: <u>32:28:0015728:1233</u>		
1.	–	

Сведения об уточняемых земельных участках, необходимые для исправления реестровых ошибок в сведениях о местоположении их границ

1. Сведения о характерных точках границ уточняемого земельного участка с кадастровым номером 32:28:0015728:105

Система координат МСК-32, зона 2

Зона № 2

Обозначение характерных точек границ	Координаты, м				Метод определения координат	Формулы, примененные для расчета средней квадратической погрешности определения координат характерных точек границ (Mt), с подставленными в такие формулы значениями и итоговые (вычисленные) значения Mt, м	Описание закрепления точки
	содержатся в Едином государственном реестре недвижимости		определены в ходе выполнения комплексных кадастровых работ				
	X	Y	X	Y			
1	2	3	4	5	6	7	8
н743У	–	–	49539 2.63	21690 82.64	Метод спутниковых геодезических измерений (определений)	$Mt = \sqrt{(0.07^2 + 0.07^2)} = 0.10$	–
н741У	–	–	49539 0.26	21690 85.17	Метод спутниковых геодезических измерений (определений)	$Mt = \sqrt{(0.07^2 + 0.07^2)} = 0.10$	–
н793У	–	–	49538 5.59	21690 80.59	Метод спутниковых геодезических измерений (определений)	$Mt = \sqrt{(0.07^2 + 0.07^2)} = 0.10$	–
н791У	–	–	49538 8.16	21690 78.06	Метод спутниковых геодезических измерений (определений)	$Mt = \sqrt{(0.07^2 + 0.07^2)} = 0.10$	–
н743У	–	–	49539 2.63	21690 82.64	Метод спутниковых геодезических измерений (определений)	$Mt = \sqrt{(0.07^2 + 0.07^2)} = 0.10$	–

					измерений (определений)		
--	--	--	--	--	----------------------------	--	--

2. Сведения о частях границ уточняемого земельного участка с кадастровым номером 32:28:0015728:105

Обозначение части границ		Горизонтальное проложение (S), м	Описание прохождения части границ	Сведения о согласовании местоположения границ (согласовано/спорное)
от г.	до г.			
1	2	3	4	5
н743У	н741У	3.47	–	–
н741У	н793У	6.54	–	–
н793У	н791У	3.61	–	–
н791У	н743У	6.40	–	–

3. Сведения о характеристиках уточняемого земельного участка с кадастровым номером 32:28:0015728:105

№ п/п	Наименование характеристики	Значение характеристики
1	2	3
1.	Адрес земельного участка	–
1.1	Сведения о местоположении земельного участка (при отсутствии адреса) в структурированном в соответствии с федеральной информационной адресной системой виде	Российская Федерация, Брянская обл.
1.2	Дополнительные сведения о местоположении земельного участка	городской округ Брянск, г. Брянск, территория ГО Бежичи-3, д 88
2.	Площадь земельного участка ± величина предельной погрешности определения (вычисления) площади (P ± ΔP), м ²	23 кв.м ± 0.96 кв.м
3.	Формула, примененная для вычисления предельной погрешности определения площади земельного участка с подставленными значениями (ΔP), м ²	$\Delta P = 2 * 0.10 * \sqrt{23} * \sqrt{((1 + 1.01^2)/(2 * 1.01))} = 0.96$
4.	Площадь земельного участка согласно сведениям Единого государственного реестра недвижимости (P _{кад}), м ²	23
5.	Оценка расхождения P и P _{кад} (P - P _{кад}), м ²	0 кв.м

6.	Предельные минимальный и максимальный размеры земельного участка ($P_{\text{мин}}$ и $P_{\text{макс}}$), M^2	24
7.	Кадастровый номер или иной государственный учетный номер (инвентарный) объекта недвижимости, расположенного на земельном участке	–
8.	Вид (виды) разрешенного использования	–
8.1	Дополнительные сведения об использовании земельного участка	–
9.	Сведения о земельных участках (землях общего пользования, территории общего пользования), посредством которых обеспечивается доступ	–
10.	Иные сведения	–
4. Пояснения к сведениям об уточняемом земельном участке с кадастровым номером: <u>32:28:0015728:105</u>		
1.	–	

Сведения об уточняемых земельных участках, необходимые для исправления реестровых ошибок в сведениях о местоположении их границ

1. Сведения о характерных точках границ уточняемого земельного участка с кадастровым номером 32:28:0015728:108

Система координат МСК-32, зона 2

Зона № 2

Обозначение характерных точек границ	Координаты, м				Метод определения координат	Формулы, примененные для расчета средней квадратической погрешности определения координат характерных точек границ (Mt), с подставленными в такие формулы значениями и итоговые (вычисленные) значения Mt, м	Описание закрепления точки
	содержатся в Едином государственном реестре недвижимости		определены в ходе выполнения комплексных кадастровых работ				
	X	Y	X	Y			
1	2	3	4	5	6	7	8
н735У	–	–	49538 5.07	21690 90.18	Метод спутниковых геодезических измерений (определений)	$Mt = \sqrt{(0.07^2 + 0.07^2)} = 0.10$	–
н733У	–	–	49538 2.90	21690 92.54	Метод спутниковых геодезических измерений (определений)	$Mt = \sqrt{(0.07^2 + 0.07^2)} = 0.10$	–
н732У	–	–	49538 2.23	21690 93.26	Метод спутниковых геодезических измерений (определений)	$Mt = \sqrt{(0.07^2 + 0.07^2)} = 0.10$	–
н796У	–	–	49537 7.59	21690 88.88	Метод спутниковых геодезических измерений (определений)	$Mt = \sqrt{(0.07^2 + 0.07^2)} = 0.10$	–
н795У	–	–	49538 0.41	21690 85.85	Метод спутниковых геодезических измерений (определений)	$Mt = \sqrt{(0.07^2 + 0.07^2)} = 0.10$	–

					измерений (определений)		
н735У	–	–	49538 5.07	21690 90.18	Метод спутниковых геодезических измерений (определений)	$Mt=\sqrt{(0.07^2+0.07^2)}=$ 0.10	–

2. Сведения о частях границ уточняемого земельного участка с кадастровым номером 32:28:0015728:108

Обозначение части границ		Горизонтальное проложение (S), м	Описание прохождения части границ	Сведения о согласовании местоположения границ (согласовано/спорное)
от т.	до т.			
1	2	3	4	5
н735У	н733У	3.21	–	–
н733У	н732У	0.98	–	–
н732У	н796У	6.38	–	–
н796У	н795У	4.14	–	–
н795У	н735У	6.36	–	–

3. Сведения о характеристиках уточняемого земельного участка с кадастровым номером 32:28:0015728:108

№ п/п	Наименование характеристики	Значение характеристики
1	2	3
1.	Адрес земельного участка	–
1.1	Сведения о местоположении земельного участка (при отсутствии адреса) в структурированном в соответствии с федеральной информационной адресной системой виде	Российская Федерация, Брянская обл.
1.2	Дополнительные сведения о местоположении земельного участка	городской округ Брянск, г. Брянск, территория ГО Бежичи-3, гараж 91
2.	Площадь земельного участка ± величина предельной погрешности определения (вычисления) площади (Р ± ΔР), м ²	27 кв.м ± 1.03 кв.м
3.	Формула, примененная для вычисления предельной погрешности определения площади земельного участка с подставленными значениями (ΔР), м ²	$\Delta P = 2 * 0.10 * \sqrt{27} * \sqrt{((1 + 1.01^2)/(2 * 1.01))} = 1.03$

4.	Площадь земельного участка согласно сведениям Единого государственного реестра недвижимости ($P_{\text{кад}}$), м ²	27
5.	Оценка расхождения P и $P_{\text{кад}}$ ($P - P_{\text{кад}}$), м ²	0 кв.м
6.	Предельные минимальный и максимальный размеры земельного участка ($P_{\text{мин}}$ и $P_{\text{макс}}$), м ²	24
7.	Кадастровый номер или иной государственный учетный номер (инвентарный) объекта недвижимости, расположенного на земельном участке	—
8.	Вид (виды) разрешенного использования	—
8.1	Дополнительные сведения об использовании земельного участка	—
9.	Сведения о земельных участках (землях общего пользования, территории общего пользования), посредством которых обеспечивается доступ	—
10.	Иные сведения	—
4. Пояснения к сведениям об уточняемом земельном участке с кадастровым номером: <u>32:28:0015728:108</u>		
1.	—	

Сведения об уточняемых земельных участках, необходимые для исправления реестровых ошибок в сведениях о местоположении их границ

1. Сведения о характерных точках границ уточняемого земельного участка с кадастровым номером 32:28:0015728:109

Система координат МСК-32, зона 2

Зона № 2

Обозначение характерных точек границ	Координаты, м				Метод определения координат	Формулы, примененные для расчета средней квадратической погрешности определения координат характерных точек границ (Mt), с подставленными в такие формулы значениями и итоговые (вычисленные) значения Mt, м	Описание закрепления точки
	содержатся в Едином государственном реестре недвижимости		определены в ходе выполнения комплексных кадастровых работ				
	X	Y	X	Y			
1	2	3	4	5	6	7	8
н732У	–	–	49538 2.23	21690 93.26	Метод спутниковых геодезических измерений (определений)	$Mt = \sqrt{(0.07^2 + 0.07^2)} = 0.10$	–
н730У	–	–	49538 0.59	21690 95.05	Метод спутниковых геодезических измерений (определений)	$Mt = \sqrt{(0.07^2 + 0.07^2)} = 0.10$	–
н729У	–	–	49537 9.55	21690 96.17	Метод спутниковых геодезических измерений (определений)	$Mt = \sqrt{(0.07^2 + 0.07^2)} = 0.10$	–
н797У	–	–	49537 4.80	21690 91.69	Метод спутниковых геодезических измерений (определений)	$Mt = \sqrt{(0.07^2 + 0.07^2)} = 0.10$	–
н796У	–	–	49537 7.59	21690 88.88	Метод спутниковых геодезических измерений (определений)	$Mt = \sqrt{(0.07^2 + 0.07^2)} = 0.10$	–

					измерений (определений)		
н732У	–	–	49538 2.23	21690 93.26	Метод спутниковых геодезических измерений (определений)	$Mt = \sqrt{(0.07^2 + 0.07^2)} = 0.10$	–

2. Сведения о частях границ уточняемого земельного участка с кадастровым номером 32:28:0015728:109

Обозначение части границ		Горизонтальное проложение (S), м	Описание прохождения части границ	Сведения о согласовании местоположения границ (согласовано/спорное)
от т.	до т.			
1	2	3	4	5
н732У	н730У	2.43	–	–
н730У	н729У	1.53	–	–
н729У	н797У	6.53	–	–
н797У	н796У	3.96	–	–
н796У	н732У	6.38	–	–

3. Сведения о характеристиках уточняемого земельного участка с кадастровым номером 32:28:0015728:109

№ п/п	Наименование характеристики	Значение характеристики
1	2	3
1.	Адрес земельного участка	–
1.1	Сведения о местоположении земельного участка (при отсутствии адреса) в структурированном в соответствии с федеральной информационной адресной системой виде	Российская Федерация, Брянская обл.
1.2	Дополнительные сведения о местоположении земельного участка	городской округ Брянск, г. Брянск, территория ГО Бежичи-3, д 92
2.	Площадь земельного участка ± величина предельной погрешности определения (вычисления) площади ($P \pm \Delta P$), м ²	26 кв.м ± 1.01 кв.м
3.	Формула, примененная для вычисления предельной погрешности определения площади земельного участка с подставленными значениями (ΔP), м ²	$\Delta P = 2 * 0.10 * \sqrt{26} * \sqrt{((1 + 1.02^2)/(2 * 1.02))} = 1.01$

4.	Площадь земельного участка согласно сведениям Единого государственного реестра недвижимости ($P_{\text{кад}}$), м^2	26
5.	Оценка расхождения P и $P_{\text{кад}}$ ($P - P_{\text{кад}}$), м^2	0 кв.м
6.	Предельные минимальный и максимальный размеры земельного участка ($P_{\text{мин}}$ и $P_{\text{макс}}$), м^2	24
7.	Кадастровый номер или иной государственный учетный номер (инвентарный) объекта недвижимости, расположенного на земельном участке	—
8.	Вид (виды) разрешенного использования	—
8.1	Дополнительные сведения об использовании земельного участка	—
9.	Сведения о земельных участках (землях общего пользования, территории общего пользования), посредством которых обеспечивается доступ	—
10.	Иные сведения	—
4. Пояснения к сведениям об уточняемом земельном участке с кадастровым номером: <u>32:28:0015728:109</u>		
1.	—	

Сведения об уточняемых земельных участках, необходимые для исправления реестровых ошибок в сведениях о местоположении их границ

1. Сведения о характерных точках границ уточняемого земельного участка с кадастровым номером 32:28:0015728:110

Система координат МСК-32, зона 2

Зона № 2

Обозначение характерных точек границ	Координаты, м				Метод определения координат	Формулы, примененные для расчета средней квадратической погрешности определения координат характерных точек границ (Mt), с подставленными в такие формулы значениями и итоговые (вычисленные) значения Mt, м	Описание закрепления точки
	содержатся в Едином государственном реестре недвижимости		определены в ходе выполнения комплексных кадастровых работ				
	X	Y	X	Y			
1	2	3	4	5	6	7	8
н729У	–	–	49537 9.55	21690 96.17	Метод спутниковых геодезических измерений (определений)	$Mt = \sqrt{(0.07^2 + 0.07^2)} = 0.10$	–
н727У	–	–	49537 8.13	21690 97.71	Метод спутниковых геодезических измерений (определений)	$Mt = \sqrt{(0.07^2 + 0.07^2)} = 0.10$	–
н726У	–	–	49537 6.85	21690 99.08	Метод спутниковых геодезических измерений (определений)	$Mt = \sqrt{(0.07^2 + 0.07^2)} = 0.10$	–
н798У	–	–	49537 2.25	21690 94.76	Метод спутниковых геодезических измерений (определений)	$Mt = \sqrt{(0.07^2 + 0.07^2)} = 0.10$	–
н797У	–	–	49537 4.80	21690 91.69	Метод спутниковых геодезических измерений (определений)	$Mt = \sqrt{(0.07^2 + 0.07^2)} = 0.10$	–

					измерений (определений)		
н729У	–	–	49537 9.55	21690 96.17	Метод спутниковых геодезических измерений (определений)	$Mt = \sqrt{(0.07^2 + 0.07^2)} = 0.10$	–

2. Сведения о частях границ уточняемого земельного участка с кадастровым номером 32:28:0015728:110

Обозначение части границ		Горизонтальное проложение (S), м	Описание прохождения части границ	Сведения о согласовании местоположения границ (согласовано/спорное)
от т.	до т.			
1	2	3	4	5
н729У	н727У	2.09	–	–
н727У	н726У	1.87	–	–
н726У	н798У	6.31	–	–
н798У	н797У	3.99	–	–
н797У	н729У	6.53	–	–

3. Сведения о характеристиках уточняемого земельного участка с кадастровым номером 32:28:0015728:110

№ п/п	Наименование характеристики	Значение характеристики
1	2	3
1.	Адрес земельного участка	–
1.1	Сведения о местоположении земельного участка (при отсутствии адреса) в структурированном в соответствии с федеральной информационной адресной системой виде	Российская Федерация, Брянская обл.
1.2	Дополнительные сведения о местоположении земельного участка	городской округ Брянск, г. Брянск, территория ГО Бежичи-3, гараж 93
2.	Площадь земельного участка ± величина предельной погрешности определения (вычисления) площади ($P \pm \Delta P$), м ²	26 кв.м ± 1.01 кв.м
3.	Формула, примененная для вычисления предельной погрешности определения площади земельного участка с подставленными значениями (ΔP), м ²	$\Delta P = 2 * 0.10 * \sqrt{26} * \sqrt{((1 + 1.01^2)/(2 * 1.01))} = 1.01$

4.	Площадь земельного участка согласно сведениям Единого государственного реестра недвижимости ($P_{\text{кад}}$), м ²	26
5.	Оценка расхождения P и $P_{\text{кад}}$ ($P - P_{\text{кад}}$), м ²	0 кв.м
6.	Предельные минимальный и максимальный размеры земельного участка ($P_{\text{мин}}$ и $P_{\text{макс}}$), м ²	24
7.	Кадастровый номер или иной государственный учетный номер (инвентарный) объекта недвижимости, расположенного на земельном участке	—
8.	Вид (виды) разрешенного использования	—
8.1	Дополнительные сведения об использовании земельного участка	—
9.	Сведения о земельных участках (землях общего пользования, территории общего пользования), посредством которых обеспечивается доступ	—
10.	Иные сведения	—
4. Пояснения к сведениям об уточняемом земельном участке с кадастровым номером: <u>32:28:0015728:110</u>		
1.	—	

Сведения об уточняемых земельных участках, необходимые для исправления реестровых ошибок в сведениях о местоположении их границ

1. Сведения о характерных точках границ уточняемого земельного участка с кадастровым номером 32:28:0015728:112

Система координат МСК-32, зона 2

Зона № 2

Обозначение характерных точек границ	Координаты, м				Метод определения координат	Формулы, примененные для расчета средней квадратической погрешности определения координат характерных точек границ (Mt), с подставленными в такие формулы значениями и итоговые (вычисленные) значения Mt, м	Описание закрепления точки
	содержатся в Едином государственном реестре недвижимости		определены в ходе выполнения комплексных кадастровых работ				
	X	Y	X	Y			
1	2	3	4	5	6	7	8
н723У	–	–	49537 4.10	21691 01.93	Метод спутниковых геодезических измерений (определений)	$Mt = \sqrt{(0.07^2 + 0.07^2)} = 0.10$	–
н721У	–	–	49537 3.12	21691 02.96	Метод спутниковых геодезических измерений (определений)	$Mt = \sqrt{(0.07^2 + 0.07^2)} = 0.10$	–
н720У	–	–	49537 1.13	21691 05.14	Метод спутниковых геодезических измерений (определений)	$Mt = \sqrt{(0.07^2 + 0.07^2)} = 0.10$	–
н800У	–	–	49536 6.38	21691 00.93	Метод спутниковых геодезических измерений (определений)	$Mt = \sqrt{(0.07^2 + 0.07^2)} = 0.10$	–
н799У	–	–	49536 9.63	21690 97.62	Метод спутниковых геодезических измерений (определений)	$Mt = \sqrt{(0.07^2 + 0.07^2)} = 0.10$	–

					измерений (определений)		
н723У	–	–	49537 4.10	21691 01.93	Метод спутниковых геодезических измерений (определений)	$Mt=\sqrt{(0.07^2+0.07^2)}=$ 0.10	–

2. Сведения о частях границ уточняемого земельного участка с кадастровым номером 32:28:0015728:112

Обозначение части границ		Горизонтальное проложение (S), м	Описание прохождения части границ	Сведения о согласовании местоположения границ (согласовано/спорное)
от т.	до т.			
1	2	3	4	5
н723У	н721У	1.42	–	–
н721У	н720У	2.95	–	–
н720У	н800У	6.35	–	–
н800У	н799У	4.64	–	–
н799У	н723У	6.21	–	–

3. Сведения о характеристиках уточняемого земельного участка с кадастровым номером 32:28:0015728:112

№ п/п	Наименование характеристики	Значение характеристики
1	2	3
1.	Адрес земельного участка	–
1.1	Сведения о местоположении земельного участка (при отсутствии адреса) в структурированном в соответствии с федеральной информационной адресной системой виде	Российская Федерация, Брянская обл.
1.2	Дополнительные сведения о местоположении земельного участка	городской округ Брянск, г. Брянск, территория ГО Бежичи-3, гараж 95
2.	Площадь земельного участка ± величина предельной погрешности определения (вычисления) площади (P ± ΔP), м ²	28 кв.м ± 1.06 кв.м
3.	Формула, примененная для вычисления предельной погрешности определения площади земельного участка с подставленными значениями (ΔP), м ²	$\Delta P = 2 * 0.10 * \sqrt{28} * \sqrt{((1 + 1.03^2)/(2 * 1.03))} = 1.06$

4.	Площадь земельного участка согласно сведениям Единого государственного реестра недвижимости ($P_{\text{кад}}$), м ²	28
5.	Оценка расхождения P и $P_{\text{кад}}$ ($P - P_{\text{кад}}$), м ²	0 кв.м
6.	Предельные минимальный и максимальный размеры земельного участка ($P_{\text{мин}}$ и $P_{\text{макс}}$), м ²	24
7.	Кадастровый номер или иной государственный учетный номер (инвентарный) объекта недвижимости, расположенного на земельном участке	—
8.	Вид (виды) разрешенного использования	—
8.1	Дополнительные сведения об использовании земельного участка	—
9.	Сведения о земельных участках (землях общего пользования, территории общего пользования), посредством которых обеспечивается доступ	—
10.	Иные сведения	—
4. Пояснения к сведениям об уточняемом земельном участке с кадастровым номером: <u>32:28:0015728:112</u>		
1.	—	

Сведения об уточняемых земельных участках, необходимые для исправления реестровых ошибок в сведениях о местоположении их границ

1. Сведения о характерных точках границ уточняемого земельного участка с кадастровым номером 32:28:0015728:114

Система координат МСК-32, зона 2

Зона № 2

Обозначение характерных точек границ	Координаты, м				Метод определения координат	Формулы, примененные для расчета средней квадратической погрешности определения координат характерных точек границ (Mt), с подставленными в такие формулы значениями и итоговые (вычисленные) значения Mt, м	Описание закрепления точки
	содержатся в Едином государственном реестре недвижимости		определены в ходе выполнения комплексных кадастровых работ				
	X	Y	X	Y			
1	2	3	4	5	6	7	8
н802У	–	–	49535 9.63	21690 95.51	Метод спутниковых геодезических измерений (определений)	$Mt = \sqrt{(0.07^2 + 0.07^2)} = 0.10$	–
н803У	–	–	49535 7.11	21690 98.17	Метод спутниковых геодезических измерений (определений)	$Mt = \sqrt{(0.07^2 + 0.07^2)} = 0.10$	–
н804У	–	–	49535 2.80	21690 93.86	Метод спутниковых геодезических измерений (определений)	$Mt = \sqrt{(0.07^2 + 0.07^2)} = 0.10$	–
н805У	–	–	49535 5.40	21690 91.15	Метод спутниковых геодезических измерений (определений)	$Mt = \sqrt{(0.07^2 + 0.07^2)} = 0.10$	–
н802У	–	–	49535 9.63	21690 95.51	Метод спутниковых геодезических измерений (определений)	$Mt = \sqrt{(0.07^2 + 0.07^2)} = 0.10$	–

					измерений (определений)		
--	--	--	--	--	----------------------------	--	--

2. Сведения о частях границ уточняемого земельного участка с кадастровым номером 32:28:0015728:114

Обозначение части границ		Горизонтальное проложение (S), м	Описание прохождения части границ	Сведения о согласовании местоположения границ (согласовано/спорное)
от г.	до г.			
1	2	3	4	5
н802У	н803У	3.66	–	–
н803У	н804У	6.10	–	–
н804У	н805У	3.76	–	–
н805У	н802У	6.07	–	–

3. Сведения о характеристиках уточняемого земельного участка с кадастровым номером 32:28:0015728:114

№ п/п	Наименование характеристики	Значение характеристики
1	2	3
1.	Адрес земельного участка	–
1.1	Сведения о местоположении земельного участка (при отсутствии адреса) в структурированном в соответствии с федеральной информационной адресной системой виде	Российская Федерация, Брянская обл.
1.2	Дополнительные сведения о местоположении земельного участка	городской округ Брянск, г. Брянск, территория ГО Бежичи-3, гараж 97
2.	Площадь земельного участка ± величина предельной погрешности определения (вычисления) площади (P ± ΔP), м ²	23 кв.м ± 0.95 кв.м
3.	Формула, примененная для вычисления предельной погрешности определения площади земельного участка с подставленными значениями (ΔP), м ²	$\Delta P = 2 * 0.10 * \sqrt{23} * \sqrt{((1 + 1.03^2)/(2 * 1.03))} = 0.95$
4.	Площадь земельного участка согласно сведениям Единого государственного реестра недвижимости (P _{кад}), м ²	23
5.	Оценка расхождения P и P _{кад} (P - P _{кад}), м ²	0 кв.м

6.	Предельные минимальный и максимальный размеры земельного участка ($P_{\text{мин}}$ и $P_{\text{макс}}$), M^2	24
7.	Кадастровый номер или иной государственный учетный номер (инвентарный) объекта недвижимости, расположенного на земельном участке	–
8.	Вид (виды) разрешенного использования	–
8.1	Дополнительные сведения об использовании земельного участка	–
9.	Сведения о земельных участках (землях общего пользования, территории общего пользования), посредством которых обеспечивается доступ	–
10.	Иные сведения	–
4. Пояснения к сведениям об уточняемом земельном участке с кадастровым номером: <u>32:28:0015728:114</u>		
1.	–	

Сведения об уточняемых земельных участках, необходимые для исправления реестровых ошибок в сведениях о местоположении их границ

1. Сведения о характерных точках границ уточняемого земельного участка с кадастровым номером 32:28:0015728:115

Система координат МСК-32, зона 2

Зона № 2

Обозначение характерных точек границ	Координаты, м				Метод определения координат	Формулы, примененные для расчета средней квадратической погрешности определения координат характерных точек границ (Mt), с подставленными в такие формулы значениями и итоговые (вычисленные) значения Mt, м	Описание закрепления точки
	содержатся в Едином государственном реестре недвижимости		определены в ходе выполнения комплексных кадастровых работ				
	X	Y	X	Y			
1	2	3	4	5	6	7	8
н806У	–	–	49536 2.06	21690 92.95	Метод спутниковых геодезических измерений (определений)	$Mt = \sqrt{(0.07^2 + 0.07^2)} = 0.10$	–
н802У	–	–	49535 9.63	21690 95.51	Метод спутниковых геодезических измерений (определений)	$Mt = \sqrt{(0.07^2 + 0.07^2)} = 0.10$	–
н805У	–	–	49535 5.40	21690 91.15	Метод спутниковых геодезических измерений (определений)	$Mt = \sqrt{(0.07^2 + 0.07^2)} = 0.10$	–
н807У	–	–	49535 7.68	21690 88.73	Метод спутниковых геодезических измерений (определений)	$Mt = \sqrt{(0.07^2 + 0.07^2)} = 0.10$	–
н806У	–	–	49536 2.06	21690 92.95	Метод спутниковых геодезических измерений (определений)	$Mt = \sqrt{(0.07^2 + 0.07^2)} = 0.10$	–

					измерений (определений)		
--	--	--	--	--	----------------------------	--	--

2. Сведения о частях границ уточняемого земельного участка с кадастровым номером 32:28:0015728:115

Обозначение части границ		Горизонтальное проложение (S), м	Описание прохождения части границ	Сведения о согласовании местоположения границ (согласовано/спорное)
от г.	до г.			
1	2	3	4	5
н806У	н802У	3.53	–	–
н802У	н805У	6.07	–	–
н805У	н807У	3.32	–	–
н807У	н806У	6.08	–	–

3. Сведения о характеристиках уточняемого земельного участка с кадастровым номером 32:28:0015728:115

№ п/п	Наименование характеристики	Значение характеристики
1	2	3
1.	Адрес земельного участка	–
1.1	Сведения о местоположении земельного участка (при отсутствии адреса) в структурированном в соответствии с федеральной информационной адресной системой виде	Российская Федерация, Брянская обл.
1.2	Дополнительные сведения о местоположении земельного участка	городской округ Брянск, г. Брянск, территория ГО Бежичи-3, гараж 98
2.	Площадь земельного участка ± величина предельной погрешности определения (вычисления) площади (Р ± ΔР), м ²	21 кв.м ± 0.91 кв.м
3.	Формула, примененная для вычисления предельной погрешности определения площади земельного участка с подставленными значениями (ΔР), м ²	$\Delta P = 2 * 0.10 * \sqrt{21} * \sqrt{((1 + 1.02^2)/(2 * 1.02))} = 0.91$
4.	Площадь земельного участка согласно сведениям Единого государственного реестра недвижимости (Р _{кад}), м ²	21
5.	Оценка расхождения Р и Р _{кад} (Р - Р _{кад}), м ²	0 кв.м

6.	Предельные минимальный и максимальный размеры земельного участка ($P_{\text{мин}}$ и $P_{\text{макс}}$), M^2	24
7.	Кадастровый номер или иной государственный учетный номер (инвентарный) объекта недвижимости, расположенного на земельном участке	–
8.	Вид (виды) разрешенного использования	–
8.1	Дополнительные сведения об использовании земельного участка	–
9.	Сведения о земельных участках (землях общего пользования, территории общего пользования), посредством которых обеспечивается доступ	–
10.	Иные сведения	–
4. Пояснения к сведениям об уточняемом земельном участке с кадастровым номером: <u>32:28:0015728:115</u>		
1.	–	

Сведения об уточняемых земельных участках, необходимые для исправления реестровых ошибок в сведениях о местоположении их границ

1. Сведения о характерных точках границ уточняемого земельного участка с кадастровым номером 32:28:0015728:117

Система координат МСК-32, зона 2

Зона № 2

Обозначение характерных точек границ	Координаты, м				Метод определения координат	Формулы, примененные для расчета средней квадратической погрешности определения координат характерных точек границ (Mt), с подставленными в такие формулы значениями и итоговые (вычисленные) значения Mt, м	Описание закрепления точки
	содержатся в Едином государственном реестре недвижимости		определены в ходе выполнения комплексных кадастровых работ				
	X	Y	X	Y			
1	2	3	4	5	6	7	8
62	–	–	49536 6.80	21690 88.03	Метод спутниковых геодезических измерений (определений)	$Mt = \sqrt{(0.07^2 + 0.07^2)} = 0.10$	–
н808У	–	–	49536 4.53	21690 90.35	Метод спутниковых геодезических измерений (определений)	$Mt = \sqrt{(0.07^2 + 0.07^2)} = 0.10$	–
н809У	–	–	49536 0.12	21690 86.18	Метод спутниковых геодезических измерений (определений)	$Mt = \sqrt{(0.07^2 + 0.07^2)} = 0.10$	–
63	–	–	49536 2.38	21690 83.85	Метод спутниковых геодезических измерений (определений)	$Mt = \sqrt{(0.07^2 + 0.07^2)} = 0.10$	–
62	–	–	49536 6.80	21690 88.03	Метод спутниковых геодезических измерений (определений)	$Mt = \sqrt{(0.07^2 + 0.07^2)} = 0.10$	–

					измерений (определений)		
--	--	--	--	--	----------------------------	--	--

2. Сведения о частях границ уточняемого земельного участка с кадастровым номером 32:28:0015728:117

Обозначение части границ		Горизонтальное проложение (S), м	Описание прохождения части границ	Сведения о согласовании местоположения границ (согласовано/спорное)
от г.	до г.			
1	2	3	4	5
62	н808У	3.25	–	–
н808У	н809У	6.07	–	–
н809У	63	3.25	–	–
63	62	6.08	–	–

3. Сведения о характеристиках уточняемого земельного участка с кадастровым номером 32:28:0015728:117

№ п/п	Наименование характеристики	Значение характеристики
1	2	3
1.	Адрес земельного участка	–
1.1	Сведения о местоположении земельного участка (при отсутствии адреса) в структурированном в соответствии с федеральной информационной адресной системой виде	Российская Федерация, Брянская обл.
1.2	Дополнительные сведения о местоположении земельного участка	городской округ Брянск, г. Брянск, территория ГО Бежичи-3, гараж 100
2.	Площадь земельного участка ± величина предельной погрешности определения (вычисления) площади (P ± ΔP), м ²	20 кв.м ± 0.89 кв.м
3.	Формула, примененная для вычисления предельной погрешности определения площади земельного участка с подставленными значениями (ΔP), м ²	$\Delta P = 2 * 0.10 * \sqrt{20} * \sqrt{((1 + 1.03^2)/(2 * 1.03))} = 0.89$
4.	Площадь земельного участка согласно сведениям Единого государственного реестра недвижимости (P _{кад}), м ²	20
5.	Оценка расхождения P и P _{кад} (P - P _{кад}), м ²	0 кв.м

6.	Предельные минимальный и максимальный размеры земельного участка ($P_{\text{мин}}$ и $P_{\text{макс}}$), M^2	24
7.	Кадастровый номер или иной государственный учетный номер (инвентарный) объекта недвижимости, расположенного на земельном участке	–
8.	Вид (виды) разрешенного использования	–
8.1	Дополнительные сведения об использовании земельного участка	–
9.	Сведения о земельных участках (землях общего пользования, территории общего пользования), посредством которых обеспечивается доступ	–
10.	Иные сведения	–
4. Пояснения к сведениям об уточняемом земельном участке с кадастровым номером: <u>32:28:0015728:117</u>		
1.	–	

Сведения об уточняемых земельных участках, необходимые для исправления реестровых ошибок в сведениях о местоположении их границ

1. Сведения о характерных точках границ уточняемого земельного участка с кадастровым номером 32:28:0015728:122

Система координат МСК-32, зона 2

Зона № 2

Обозначение характерных точек границ	Координаты, м				Метод определения координат	Формулы, примененные для расчета средней квадратической погрешности определения координат характерных точек границ (Mt), с подставленными в такие формулы значениями и итоговые (вычисленные) значения Mt, м	Описание закрепления точки
	содержатся в Едином государственном реестре недвижимости		определены в ходе выполнения комплексных кадастровых работ				
	X	Y	X	Y			
1	2	3	4	5	6	7	8
н816У	–	–	49537 8.92	21690 75.07	Метод спутниковых геодезических измерений (определений)	$Mt = \sqrt{(0.07^2 + 0.07^2)} = 0.10$	–
н814У	–	–	49537 6.61	21690 77.46	Метод спутниковых геодезических измерений (определений)	$Mt = \sqrt{(0.07^2 + 0.07^2)} = 0.10$	–
н815У	–	–	49537 2.13	21690 73.28	Метод спутниковых геодезических измерений (определений)	$Mt = \sqrt{(0.07^2 + 0.07^2)} = 0.10$	–
н817У	–	–	49537 4.49	21690 70.78	Метод спутниковых геодезических измерений (определений)	$Mt = \sqrt{(0.07^2 + 0.07^2)} = 0.10$	–
н816У	–	–	49537 8.92	21690 75.07	Метод спутниковых геодезических измерений (определений)	$Mt = \sqrt{(0.07^2 + 0.07^2)} = 0.10$	–

					измерений (определений)		
--	--	--	--	--	----------------------------	--	--

2. Сведения о частях границ уточняемого земельного участка с кадастровым номером 32:28:0015728:122

Обозначение части границ		Горизонтальное проложение (S), м	Описание прохождения части границ	Сведения о согласовании местоположения границ (согласовано/спорное)
от т.	до т.			
1	2	3	4	5
н816У	н814У	3.32	–	–
н814У	н815У	6.13	–	–
н815У	н817У	3.44	–	–
н817У	н816У	6.17	–	–

3. Сведения о характеристиках уточняемого земельного участка с кадастровым номером 32:28:0015728:122

№ п/п	Наименование характеристики	Значение характеристики
1	2	3
1.	Адрес земельного участка	–
1.1	Сведения о местоположении земельного участка (при отсутствии адреса) в структурированном в соответствии с федеральной информационной адресной системой виде	Российская Федерация, Брянская обл.
1.2	Дополнительные сведения о местоположении земельного участка	городской округ Брянск, г. Брянск, территория ГО Бежичи-3, гараж 105
2.	Площадь земельного участка ± величина предельной погрешности определения (вычисления) площади (P ± ΔP), м ²	21 кв.м ± 0.91 кв.м
3.	Формула, примененная для вычисления предельной погрешности определения площади земельного участка с подставленными значениями (ΔP), м ²	$\Delta P = 2 * 0.10 * \sqrt{21} * \sqrt{((1 + 1.02^2)/(2 * 1.02))} = 0.91$
4.	Площадь земельного участка согласно сведениям Единого государственного реестра недвижимости (P _{кад}), м ²	21
5.	Оценка расхождения P и P _{кад} (P - P _{кад}), м ²	0 кв.м

6.	Предельные минимальный и максимальный размеры земельного участка ($P_{\text{мин}}$ и $P_{\text{макс}}$), M^2	24
7.	Кадастровый номер или иной государственный учетный номер (инвентарный) объекта недвижимости, расположенного на земельном участке	–
8.	Вид (виды) разрешенного использования	–
8.1	Дополнительные сведения об использовании земельного участка	–
9.	Сведения о земельных участках (землях общего пользования, территории общего пользования), посредством которых обеспечивается доступ	–
10.	Иные сведения	–
4. Пояснения к сведениям об уточняемом земельном участке с кадастровым номером: <u>32:28:0015728:122</u>		
1.	–	

Сведения об уточняемых земельных участках, необходимые для исправления реестровых ошибок в сведениях о местоположении их границ

1. Сведения о характерных точках границ уточняемого земельного участка с кадастровым номером 32:28:0015728:125

Система координат МСК-32, зона 2

Зона № 2

Обозначение характерных точек границ	Координаты, м				Метод определения координат	Формулы, примененные для расчета средней квадратической погрешности определения координат характерных точек границ (Mt), с подставленными в такие формулы значениями и итоговые (вычисленные) значения Mt, м	Описание закрепления точки
	содержатся в Едином государственном реестре недвижимости		определены в ходе выполнения комплексных кадастровых работ				
	X	Y	X	Y			
1	2	3	4	5	6	7	8
н823У	–	–	49538 6.21	21690 67.43	Метод спутниковых геодезических измерений (определений)	$Mt = \sqrt{(0.07^2 + 0.07^2)} = 0.10$	–
н821У	–	–	49538 3.84	21690 69.90	Метод спутниковых геодезических измерений (определений)	$Mt = \sqrt{(0.07^2 + 0.07^2)} = 0.10$	–
н822У	–	–	49537 9.36	21690 65.66	Метод спутниковых геодезических измерений (определений)	$Mt = \sqrt{(0.07^2 + 0.07^2)} = 0.10$	–
н824У	–	–	49538 1.76	21690 63.13	Метод спутниковых геодезических измерений (определений)	$Mt = \sqrt{(0.07^2 + 0.07^2)} = 0.10$	–
н823У	–	–	49538 6.21	21690 67.43	Метод спутниковых геодезических измерений (определений)	$Mt = \sqrt{(0.07^2 + 0.07^2)} = 0.10$	–

					измерений (определений)		
--	--	--	--	--	----------------------------	--	--

2. Сведения о частях границ уточняемого земельного участка с кадастровым номером 32:28:0015728:125

Обозначение части границ		Горизонтальное проложение (S), м	Описание прохождения части границ	Сведения о согласовании местоположения границ (согласовано/спорное)
от т.	до т.			
1	2	3	4	5
н823У	н821У	3.42	–	–
н821У	н822У	6.17	–	–
н822У	н824У	3.49	–	–
н824У	н823У	6.19	–	–

3. Сведения о характеристиках уточняемого земельного участка с кадастровым номером 32:28:0015728:125

№ п/п	Наименование характеристики	Значение характеристики
1	2	3
1.	Адрес земельного участка	–
1.1	Сведения о местоположении земельного участка (при отсутствии адреса) в структурированном в соответствии с федеральной информационной адресной системой виде	Российская Федерация, Брянская обл.
1.2	Дополнительные сведения о местоположении земельного участка	городской округ Брянск, г. Брянск, территория ГО Бежичи-3, гараж 108
2.	Площадь земельного участка ± величина предельной погрешности определения (вычисления) площади (P ± ΔP), м ²	21 кв.м ± 0.92 кв.м
3.	Формула, примененная для вычисления предельной погрешности определения площади земельного участка с подставленными значениями (ΔP), м ²	$\Delta P = 2 * 0.10 * \sqrt{21} * \sqrt{((1 + 1.01^2)/(2 * 1.01))} = 0.92$
4.	Площадь земельного участка согласно сведениям Единого государственного реестра недвижимости (P _{кад}), м ²	21
5.	Оценка расхождения P и P _{кад} (P - P _{кад}), м ²	0 кв.м

6.	Предельные минимальный и максимальный размеры земельного участка ($P_{\text{мин}}$ и $P_{\text{макс}}$), M^2	24
7.	Кадастровый номер или иной государственный учетный номер (инвентарный) объекта недвижимости, расположенного на земельном участке	–
8.	Вид (виды) разрешенного использования	–
8.1	Дополнительные сведения об использовании земельного участка	–
9.	Сведения о земельных участках (землях общего пользования, территории общего пользования), посредством которых обеспечивается доступ	–
10.	Иные сведения	–
4. Пояснения к сведениям об уточняемом земельном участке с кадастровым номером: <u>32:28:0015728:125</u>		
1.	–	

Сведения об уточняемых земельных участках, необходимые для исправления реестровых ошибок в сведениях о местоположении их границ

1. Сведения о характерных точках границ уточняемого земельного участка с кадастровым номером 32:28:0015728:126

Система координат МСК-32, зона 2

Зона № 2

Обозначение характерных точек границ	Координаты, м				Метод определения координат	Формулы, примененные для расчета средней квадратической погрешности определения координат характерных точек границ (Mt), с подставленными в такие формулы значениями и итоговые (вычисленные) значения Mt, м	Описание закрепления точки
	содержатся в Едином государственном реестре недвижимости		определены в ходе выполнения комплексных кадастровых работ				
	X	Y	X	Y			
1	2	3	4	5	6	7	8
н825У	–	–	49538 8.61	21690 64.86	Метод спутниковых геодезических измерений (определений)	$Mt = \sqrt{(0.07^2 + 0.07^2)} = 0.10$	–
н823У	–	–	49538 6.21	21690 67.43	Метод спутниковых геодезических измерений (определений)	$Mt = \sqrt{(0.07^2 + 0.07^2)} = 0.10$	–
н824У	–	–	49538 1.76	21690 63.13	Метод спутниковых геодезических измерений (определений)	$Mt = \sqrt{(0.07^2 + 0.07^2)} = 0.10$	–
н826У	–	–	49538 4.06	21690 60.65	Метод спутниковых геодезических измерений (определений)	$Mt = \sqrt{(0.07^2 + 0.07^2)} = 0.10$	–
н825У	–	–	49538 8.61	21690 64.86	Метод спутниковых геодезических измерений (определений)	$Mt = \sqrt{(0.07^2 + 0.07^2)} = 0.10$	–

					измерений (определений)		
--	--	--	--	--	----------------------------	--	--

2. Сведения о частях границ уточняемого земельного участка с кадастровым номером 32:28:0015728:126

Обозначение части границ		Горизонтальное проложение (S), м	Описание прохождения части границ	Сведения о согласовании местоположения границ (согласовано/спорное)
от т.	до т.			
1	2	3	4	5
н825У	н823У	3.52	–	–
н823У	н824У	6.19	–	–
н824У	н826У	3.38	–	–
н826У	н825У	6.20	–	–

3. Сведения о характеристиках уточняемого земельного участка с кадастровым номером 32:28:0015728:126

№ п/п	Наименование характеристики	Значение характеристики
1	2	3
1.	Адрес земельного участка	–
1.1	Сведения о местоположении земельного участка (при отсутствии адреса) в структурированном в соответствии с федеральной информационной адресной системой виде	Российская Федерация, Брянская обл.
1.2	Дополнительные сведения о местоположении земельного участка	городской округ Брянск, г. Брянск, территория ГО Бежичи-3, гараж 109
2.	Площадь земельного участка ± величина предельной погрешности определения (вычисления) площади (P ± ΔP), м ²	21 кв.м ± 0.92 кв.м
3.	Формула, примененная для вычисления предельной погрешности определения площади земельного участка с подставленными значениями (ΔP), м ²	$\Delta P = 2 * 0.10 * \sqrt{21} * \sqrt{((1 + 1.01^2)/(2 * 1.01))} = 0.92$
4.	Площадь земельного участка согласно сведениям Единого государственного реестра недвижимости (P _{кад}), м ²	21
5.	Оценка расхождения P и P _{кад} (P - P _{кад}), м ²	0 кв.м

6.	Предельные минимальный и максимальный размеры земельного участка ($P_{\text{мин}}$ и $P_{\text{макс}}$), M^2	24
7.	Кадастровый номер или иной государственный учетный номер (инвентарный) объекта недвижимости, расположенного на земельном участке	–
8.	Вид (виды) разрешенного использования	–
8.1	Дополнительные сведения об использовании земельного участка	–
9.	Сведения о земельных участках (землях общего пользования, территории общего пользования), посредством которых обеспечивается доступ	–
10.	Иные сведения	–
4. Пояснения к сведениям об уточняемом земельном участке с кадастровым номером: <u>32:28:0015728:126</u>		
1.	–	

Сведения об уточняемых земельных участках, необходимые для исправления реестровых ошибок в сведениях о местоположении их границ

1. Сведения о характерных точках границ уточняемого земельного участка с кадастровым номером 32:28:0015728:127

Система координат МСК-32, зона 2

Зона № 2

Обозначение характерных точек границ	Координаты, м				Метод определения координат	Формулы, примененные для расчета средней квадратической погрешности определения координат характерных точек границ (Mt), с подставленными в такие формулы значениями и итоговые (вычисленные) значения Mt, м	Описание закрепления точки
	содержатся в Едином государственном реестре недвижимости		определены в ходе выполнения комплексных кадастровых работ				
	X	Y	X	Y			
1	2	3	4	5	6	7	8
н827У	–	–	49539 1.08	21690 62.26	Метод спутниковых геодезических измерений (определений)	$Mt = \sqrt{(0.07^2 + 0.07^2)} = 0.10$	–
н825У	–	–	49538 8.61	21690 64.86	Метод спутниковых геодезических измерений (определений)	$Mt = \sqrt{(0.07^2 + 0.07^2)} = 0.10$	–
н826У	–	–	49538 4.06	21690 60.65	Метод спутниковых геодезических измерений (определений)	$Mt = \sqrt{(0.07^2 + 0.07^2)} = 0.10$	–
н828У	–	–	49538 6.50	21690 58.07	Метод спутниковых геодезических измерений (определений)	$Mt = \sqrt{(0.07^2 + 0.07^2)} = 0.10$	–
н827У	–	–	49539 1.08	21690 62.26	Метод спутниковых геодезических измерений (определений)	$Mt = \sqrt{(0.07^2 + 0.07^2)} = 0.10$	–

					измерений (определений)		
--	--	--	--	--	----------------------------	--	--

2. Сведения о частях границ уточняемого земельного участка с кадастровым номером 32:28:0015728:127

Обозначение части границ		Горизонтальное проложение (S), м	Описание прохождения части границ	Сведения о согласовании местоположения границ (согласовано/спорное)
от т.	до т.			
1	2	3	4	5
н827У	н825У	3.59	–	–
н825У	н826У	6.20	–	–
н826У	н828У	3.55	–	–
н828У	н827У	6.21	–	–

3. Сведения о характеристиках уточняемого земельного участка с кадастровым номером 32:28:0015728:127

№ п/п	Наименование характеристики	Значение характеристики
1	2	3
1.	Адрес земельного участка	–
1.1	Сведения о местоположении земельного участка (при отсутствии адреса) в структурированном в соответствии с федеральной информационной адресной системой виде	Российская Федерация, Брянская обл.
1.2	Дополнительные сведения о местоположении земельного участка	городской округ Брянск, г. Брянск, территория ГО Бежичи-3, гараж 110
2.	Площадь земельного участка ± величина предельной погрешности определения (вычисления) площади (P ± ΔP), м ²	22 кв.м ± 0.94 кв.м
3.	Формула, примененная для вычисления предельной погрешности определения площади земельного участка с подставленными значениями (ΔP), м ²	$\Delta P = 2 * 0.10 * \sqrt{22} * \sqrt{((1 + 1.03^2)/(2 * 1.03))} = 0.94$
4.	Площадь земельного участка согласно сведениям Единого государственного реестра недвижимости (P _{кад}), м ²	22
5.	Оценка расхождения P и P _{кад} (P - P _{кад}), м ²	0 кв.м

6.	Предельные минимальный и максимальный размеры земельного участка ($P_{\text{мин}}$ и $P_{\text{макс}}$), M^2	24
7.	Кадастровый номер или иной государственный учетный номер (инвентарный) объекта недвижимости, расположенного на земельном участке	–
8.	Вид (виды) разрешенного использования	–
8.1	Дополнительные сведения об использовании земельного участка	–
9.	Сведения о земельных участках (землях общего пользования, территории общего пользования), посредством которых обеспечивается доступ	–
10.	Иные сведения	–
4. Пояснения к сведениям об уточняемом земельном участке с кадастровым номером: <u>32:28:0015728:127</u>		
1.	–	

Сведения об уточняемых земельных участках, необходимые для исправления реестровых ошибок в сведениях о местоположении их границ

1. Сведения о характерных точках границ уточняемого земельного участка с кадастровым номером 32:28:0015728:129

Система координат МСК-32, зона 2

Зона № 2

Обозначение характерных точек границ	Координаты, м				Метод определения координат	Формулы, примененные для расчета средней квадратической погрешности определения координат характерных точек границ (Mt), с подставленными в такие формулы значениями и итоговые (вычисленные) значения Mt, м	Описание закрепления точки
	содержатся в Едином государственном реестре недвижимости		определены в ходе выполнения комплексных кадастровых работ				
	X	Y	X	Y			
1	2	3	4	5	6	7	8
н833У	–	–	49539 8.17	21690 54.85	Метод спутниковых геодезических измерений (определений)	$Mt = \sqrt{(0.07^2 + 0.07^2)} = 0.10$	–
н831У	–	–	49539 5.89	21690 57.26	Метод спутниковых геодезических измерений (определений)	$Mt = \sqrt{(0.07^2 + 0.07^2)} = 0.10$	–
н832У	–	–	49539 1.40	21690 52.99	Метод спутниковых геодезических измерений (определений)	$Mt = \sqrt{(0.07^2 + 0.07^2)} = 0.10$	–
н834У	–	–	49539 3.67	21690 50.56	Метод спутниковых геодезических измерений (определений)	$Mt = \sqrt{(0.07^2 + 0.07^2)} = 0.10$	–
н833У	–	–	49539 8.17	21690 54.85	Метод спутниковых геодезических измерений (определений)	$Mt = \sqrt{(0.07^2 + 0.07^2)} = 0.10$	–

					измерений (определений)		
--	--	--	--	--	----------------------------	--	--

2. Сведения о частях границ уточняемого земельного участка с кадастровым номером 32:28:0015728:129

Обозначение части границ		Горизонтальное проложение (S), м	Описание прохождения части границ	Сведения о согласовании местоположения границ (согласовано/спорное)
от т.	до т.			
1	2	3	4	5
н833У	н831У	3.32	–	–
н831У	н832У	6.20	–	–
н832У	н834У	3.33	–	–
н834У	н833У	6.22	–	–

3. Сведения о характеристиках уточняемого земельного участка с кадастровым номером 32:28:0015728:129

№ п/п	Наименование характеристики	Значение характеристики
1	2	3
1.	Адрес земельного участка	–
1.1	Сведения о местоположении земельного участка (при отсутствии адреса) в структурированном в соответствии с федеральной информационной адресной системой виде	Российская Федерация, Брянская обл.
1.2	Дополнительные сведения о местоположении земельного участка	городской округ Брянск, г. Брянск, территория ГО Бежичи-3, гараж 113
2.	Площадь земельного участка ± величина предельной погрешности определения (вычисления) площади (P ± ΔP), м ²	21 кв.м ± 0.91 кв.м
3.	Формула, примененная для вычисления предельной погрешности определения площади земельного участка с подставленными значениями (ΔP), м ²	$\Delta P = 2 * 0.10 * \sqrt{21} * \sqrt{((1 + 1.01^2)/(2 * 1.01))} = 0.91$
4.	Площадь земельного участка согласно сведениям Единого государственного реестра недвижимости (P _{кад}), м ²	21
5.	Оценка расхождения P и P _{кад} (P - P _{кад}), м ²	0 кв.м

6.	Предельные минимальный и максимальный размеры земельного участка ($P_{\text{мин}}$ и $P_{\text{макс}}$), M^2	24
7.	Кадастровый номер или иной государственный учетный номер (инвентарный) объекта недвижимости, расположенного на земельном участке	–
8.	Вид (виды) разрешенного использования	–
8.1	Дополнительные сведения об использовании земельного участка	–
9.	Сведения о земельных участках (землях общего пользования, территории общего пользования), посредством которых обеспечивается доступ	–
10.	Иные сведения	–
4. Пояснения к сведениям об уточняемом земельном участке с кадастровым номером: <u>32:28:0015728:129</u>		
1.	–	

Сведения об уточняемых земельных участках, необходимые для исправления реестровых ошибок в сведениях о местоположении их границ

1. Сведения о характерных точках границ уточняемого земельного участка с кадастровым номером 32:28:0015728:131

Система координат МСК-32, зона 2

Зона № 2

Обозначение характерных точек границ	Координаты, м				Метод определения координат	Формулы, примененные для расчета средней квадратической погрешности определения координат характерных точек границ (Mt), с подставленными в такие формулы значениями и итоговые (вычисленные) значения Mt, м	Описание закрепления точки
	содержатся в Едином государственном реестре недвижимости		определены в ходе выполнения комплексных кадастровых работ				
	X	Y	X	Y			
1	2	3	4	5	6	7	8
н838У	–	–	49540 2.99	21690 49.67	Метод спутниковых геодезических измерений (определений)	$Mt = \sqrt{(0.07^2 + 0.07^2)} = 0.10$	–
н835У	–	–	49540 0.60	21690 52.24	Метод спутниковых геодезических измерений (определений)	$Mt = \sqrt{(0.07^2 + 0.07^2)} = 0.10$	–
н837У	–	–	49539 6.15	21690 47.89	Метод спутниковых геодезических измерений (определений)	$Mt = \sqrt{(0.07^2 + 0.07^2)} = 0.10$	–
н839У	–	–	49539 8.53	21690 45.40	Метод спутниковых геодезических измерений (определений)	$Mt = \sqrt{(0.07^2 + 0.07^2)} = 0.10$	–
н838У	–	–	49540 2.99	21690 49.67	Метод спутниковых геодезических измерений (определений)	$Mt = \sqrt{(0.07^2 + 0.07^2)} = 0.10$	–

					измерений (определений)		
--	--	--	--	--	----------------------------	--	--

2. Сведения о частях границ уточняемого земельного участка с кадастровым номером 32:28:0015728:131

Обозначение части границ		Горизонтальное проложение (S), м	Описание прохождения части границ	Сведения о согласовании местоположения границ (согласовано/спорное)
от т.	до т.			
1	2	3	4	5
н838У	н835У	3.51	–	–
н835У	н837У	6.22	–	–
н837У	н839У	3.44	–	–
н839У	н838У	6.17	–	–

3. Сведения о характеристиках уточняемого земельного участка с кадастровым номером 32:28:0015728:131

№ п/п	Наименование характеристики	Значение характеристики
1	2	3
1.	Адрес земельного участка	–
1.1	Сведения о местоположении земельного участка (при отсутствии адреса) в структурированном в соответствии с федеральной информационной адресной системой виде	Российская Федерация, Брянская обл.
1.2	Дополнительные сведения о местоположении земельного участка	городской округ Брянск, г. Брянск, территория ГО Бежичи-3, гараж 115
2.	Площадь земельного участка ± величина предельной погрешности определения (вычисления) площади (P ± ΔP), м ²	22 кв.м ± 0.93 кв.м
3.	Формула, примененная для вычисления предельной погрешности определения площади земельного участка с подставленными значениями (ΔP), м ²	$\Delta P = 2 * 0.10 * \sqrt{22} * \sqrt{((1 + 1.00^2)/(2 * 1.00))} = 0.93$
4.	Площадь земельного участка согласно сведениям Единого государственного реестра недвижимости (P _{кад}), м ²	22
5.	Оценка расхождения P и P _{кад} (P - P _{кад}), м ²	0 кв.м

6.	Предельные минимальный и максимальный размеры земельного участка ($P_{\text{мин}}$ и $P_{\text{макс}}$), M^2	24
7.	Кадастровый номер или иной государственный учетный номер (инвентарный) объекта недвижимости, расположенного на земельном участке	–
8.	Вид (виды) разрешенного использования	–
8.1	Дополнительные сведения об использовании земельного участка	–
9.	Сведения о земельных участках (землях общего пользования, территории общего пользования), посредством которых обеспечивается доступ	–
10.	Иные сведения	–
4. Пояснения к сведениям об уточняемом земельном участке с кадастровым номером: <u>32:28:0015728:131</u>		
1.	–	

Сведения об уточняемых земельных участках, необходимые для исправления реестровых ошибок в сведениях о местоположении их границ

1. Сведения о характерных точках границ уточняемого земельного участка с кадастровым номером 32:28:0015728:604

Система координат МСК-32, зона 2

Зона № 2

Обозначение характерных точек границ	Координаты, м				Метод определения координат	Формулы, примененные для расчета средней квадратической погрешности определения координат характерных точек границ (Mt), с подставленными в такие формулы значениями и итоговые (вычисленные) значения Mt, м	Описание закрепления точки
	содержатся в Едином государственном реестре недвижимости		определены в ходе выполнения комплексных кадастровых работ				
	X	Y	X	Y			
1	2	3	4	5	6	7	8
н840У	–	–	49540 5.42	21690 47.13	Метод спутниковых геодезических измерений (определений)	$Mt = \sqrt{(0.07^2 + 0.07^2)} = 0.10$	–
н838У	–	–	49540 2.99	21690 49.67	Метод спутниковых геодезических измерений (определений)	$Mt = \sqrt{(0.07^2 + 0.07^2)} = 0.10$	–
н839У	–	–	49539 8.53	21690 45.40	Метод спутниковых геодезических измерений (определений)	$Mt = \sqrt{(0.07^2 + 0.07^2)} = 0.10$	–
н841У	–	–	49540 0.94	21690 42.87	Метод спутниковых геодезических измерений (определений)	$Mt = \sqrt{(0.07^2 + 0.07^2)} = 0.10$	–
н840У	–	–	49540 5.42	21690 47.13	Метод спутниковых геодезических измерений (определений)	$Mt = \sqrt{(0.07^2 + 0.07^2)} = 0.10$	–

					измерений (определений)		
--	--	--	--	--	----------------------------	--	--

2. Сведения о частях границ уточняемого земельного участка с кадастровым номером 32:28:0015728:604

Обозначение части границ		Горизонтальное проложение (S), м	Описание прохождения части границ	Сведения о согласовании местоположения границ (согласовано/спорное)
от т.	до т.			
1	2	3	4	5
н840У	н838У	3.52	–	–
н838У	н839У	6.17	–	–
н839У	н841У	3.49	–	–
н841У	н840У	6.18	–	–

3. Сведения о характеристиках уточняемого земельного участка с кадастровым номером 32:28:0015728:604

№ п/п	Наименование характеристики	Значение характеристики
1	2	3
1.	Адрес земельного участка	–
1.1	Сведения о местоположении земельного участка (при отсутствии адреса) в структурированном в соответствии с федеральной информационной адресной системой виде	Российская Федерация, Брянская обл.
1.2	Дополнительные сведения о местоположении земельного участка	городской округ Брянск, г. Брянск, территория ГО Бежичи-3, гараж 116
2.	Площадь земельного участка ± величина предельной погрешности определения (вычисления) площади (P ± ΔP), м ²	22 кв.м ± 0.93 кв.м
3.	Формула, примененная для вычисления предельной погрешности определения площади земельного участка с подставленными значениями (ΔP), м ²	$\Delta P = 2 * 0.10 * \sqrt{22} * \sqrt{((1 + 1.01^2)/(2 * 1.01))} = 0.93$
4.	Площадь земельного участка согласно сведениям Единого государственного реестра недвижимости (P _{кад}), м ²	22
5.	Оценка расхождения P и P _{кад} (P - P _{кад}), м ²	0 кв.м

6.	Предельные минимальный и максимальный размеры земельного участка ($P_{\text{мин}}$ и $P_{\text{макс}}$), M^2	24
7.	Кадастровый номер или иной государственный учетный номер (инвентарный) объекта недвижимости, расположенного на земельном участке	–
8.	Вид (виды) разрешенного использования	–
8.1	Дополнительные сведения об использовании земельного участка	–
9.	Сведения о земельных участках (землях общего пользования, территории общего пользования), посредством которых обеспечивается доступ	–
10.	Иные сведения	–
4. Пояснения к сведениям об уточняемом земельном участке с кадастровым номером: <u>32:28:0015728:604</u>		
1.	–	

Сведения об уточняемых земельных участках, необходимые для исправления реестровых ошибок в сведениях о местоположении их границ

1. Сведения о характерных точках границ уточняемого земельного участка с кадастровым номером 32:28:0015728:134

Система координат МСК-32, зона 2

Зона № 2

Обозначение характерных точек границ	Координаты, м				Метод определения координат	Формулы, примененные для расчета средней квадратической погрешности определения координат характерных точек границ (Mt), с подставленными в такие формулы значениями и итоговые (вычисленные) значения Mt, м	Описание закрепления точки
	содержатся в Едином государственном реестре недвижимости		определены в ходе выполнения комплексных кадастровых работ				
	X	Y	X	Y			
1	2	3	4	5	6	7	8
н846У	–	–	49540 6.81	21690 36.99	Метод спутниковых геодезических измерений (определений)	$Mt = \sqrt{(0.07^2 + 0.07^2)} = 0.10$	–
н844У	–	–	49540 3.58	21690 40.43	Метод спутниковых геодезических измерений (определений)	$Mt = \sqrt{(0.07^2 + 0.07^2)} = 0.10$	–
н843У	–	–	49540 3.39	21690 40.24	Метод спутниковых геодезических измерений (определений)	$Mt = \sqrt{(0.07^2 + 0.07^2)} = 0.10$	–
н847У	–	–	49539 9.07	21690 36.16	Метод спутниковых геодезических измерений (определений)	$Mt = \sqrt{(0.07^2 + 0.07^2)} = 0.10$	–
н848У	–	–	49540 2.34	21690 32.70	Метод спутниковых геодезических измерений (определений)	$Mt = \sqrt{(0.07^2 + 0.07^2)} = 0.10$	–

					измерений (определений)		
н846У	–	–	49540 6.81	21690 36.99	Метод спутниковых геодезических измерений (определений)	$Mt = \sqrt{(0.07^2 + 0.07^2)} = 0.10$	–

2. Сведения о частях границ уточняемого земельного участка с кадастровым номером 32:28:0015728:134

Обозначение части границ		Горизонтальное проложение (S), м	Описание прохождения части границ	Сведения о согласовании местоположения границ (согласовано/спорное)
от т.	до т.			
1	2	3	4	5
н846У	н844У	4.72	–	–
н844У	н843У	0.27	–	–
н843У	н847У	5.94	–	–
н847У	н848У	4.76	–	–
н848У	н846У	6.20	–	–

3. Сведения о характеристиках уточняемого земельного участка с кадастровым номером 32:28:0015728:134

№ п/п	Наименование характеристики	Значение характеристики
1	2	3
1.	Адрес земельного участка	–
1.1	Сведения о местоположении земельного участка (при отсутствии адреса) в структурированном в соответствии с федеральной информационной адресной системой виде	Российская Федерация, Брянская обл.
1.2	Дополнительные сведения о местоположении земельного участка	городской округ Брянск, г. Брянск, территория ГО Бежичи-3, д 119
2.	Площадь земельного участка ± величина предельной погрешности определения (вычисления) площади (P ± ΔP), м ²	29 кв.м ± 1.08 кв.м
3.	Формула, примененная для вычисления предельной погрешности определения площади земельного участка с подставленными значениями (ΔP), м ²	$\Delta P = 2 * 0.10 * \sqrt{29} * \sqrt{((1 + 1.00^2)/(2 * 1.00))} = 1.08$

4.	Площадь земельного участка согласно сведениям Единого государственного реестра недвижимости ($P_{\text{кад}}$), м ²	29
5.	Оценка расхождения P и $P_{\text{кад}}$ ($P - P_{\text{кад}}$), м ²	0
6.	Предельные минимальный и максимальный размеры земельного участка ($P_{\text{мин}}$ и $P_{\text{макс}}$), м ²	24
7.	Кадастровый номер или иной государственный учетный номер (инвентарный) объекта недвижимости, расположенного на земельном участке	—
8.	Вид (виды) разрешенного использования	—
8.1	Дополнительные сведения об использовании земельного участка	—
9.	Сведения о земельных участках (землях общего пользования, территории общего пользования), посредством которых обеспечивается доступ	—
10.	Иные сведения	—
4. Пояснения к сведениям об уточняемом земельном участке с кадастровым номером: <u>32:28:0015728:134</u>		
1.	—	

Сведения об уточняемых земельных участках, необходимые для исправления реестровых ошибок в сведениях о местоположении их границ

1. Сведения о характерных точках границ уточняемого земельного участка с кадастровым номером 32:28:0015728:135

Система координат МСК-32, зона 2

Зона № 2

Обозначение характерных точек границ	Координаты, м				Метод определения координат	Формулы, примененные для расчета средней квадратической погрешности определения координат характерных точек границ (Mt), с подставленными в такие формулы значениями и итоговые (вычисленные) значения Mt, м	Описание закрепления точки
	содержатся в Едином государственном реестре недвижимости		определены в ходе выполнения комплексных кадастровых работ				
	X	Y	X	Y			
1	2	3	4	5	6	7	8
н843У	–	–	49540 3.39	21690 40.24	Метод спутниковых геодезических измерений (определений)	$Mt = \sqrt{(0.07^2 + 0.07^2)} = 0.10$	–
н841У	–	–	49540 0.94	21690 42.87	Метод спутниковых геодезических измерений (определений)	$Mt = \sqrt{(0.07^2 + 0.07^2)} = 0.10$	–
н849У	–	–	49539 6.61	21690 38.72	Метод спутниковых геодезических измерений (определений)	$Mt = \sqrt{(0.07^2 + 0.07^2)} = 0.10$	–
н847У	–	–	49539 9.07	21690 36.16	Метод спутниковых геодезических измерений (определений)	$Mt = \sqrt{(0.07^2 + 0.07^2)} = 0.10$	–
н843У	–	–	49540 3.39	21690 40.24	Метод спутниковых геодезических измерений (определений)	$Mt = \sqrt{(0.07^2 + 0.07^2)} = 0.10$	–

					измерений (определений)		
--	--	--	--	--	----------------------------	--	--

2. Сведения о частях границ уточняемого земельного участка с кадастровым номером 32:28:0015728:135

Обозначение части границ		Горизонтальное проложение (S), м	Описание прохождения части границ	Сведения о согласовании местоположения границ (согласовано/спорное)
от т.	до т.			
1	2	3	4	5
н843У	н841У	3.59	–	–
н841У	н849У	6.00	–	–
н849У	н847У	3.55	–	–
н847У	н843У	5.94	–	–

3. Сведения о характеристиках уточняемого земельного участка с кадастровым номером 32:28:0015728:135

№ п/п	Наименование характеристики	Значение характеристики
1	2	3
1.	Адрес земельного участка	–
1.1	Сведения о местоположении земельного участка (при отсутствии адреса) в структурированном в соответствии с федеральной информационной адресной системой виде	Российская Федерация, Брянская обл.
1.2	Дополнительные сведения о местоположении земельного участка	городской округ Брянск, г. Брянск, территория ГО Бежичи-3, гараж 120
2.	Площадь земельного участка ± величина предельной погрешности определения (вычисления) площади (P ± ΔP), м ²	21 кв.м ± 0.92 кв.м
3.	Формула, примененная для вычисления предельной погрешности определения площади земельного участка с подставленными значениями (ΔP), м ²	$\Delta P = 2 * 0.10 * \sqrt{21} * \sqrt{((1 + 1.01^2)/(2 * 1.01))} = 0.92$
4.	Площадь земельного участка согласно сведениям Единого государственного реестра недвижимости (P _{кад}), м ²	21
5.	Оценка расхождения P и P _{кад} (P - P _{кад}), м ²	0 кв.м

6.	Предельные минимальный и максимальный размеры земельного участка ($P_{\text{мин}}$ и $P_{\text{макс}}$), M^2	24
7.	Кадастровый номер или иной государственный учетный номер (инвентарный) объекта недвижимости, расположенного на земельном участке	–
8.	Вид (виды) разрешенного использования	–
8.1	Дополнительные сведения об использовании земельного участка	–
9.	Сведения о земельных участках (землях общего пользования, территории общего пользования), посредством которых обеспечивается доступ	–
10.	Иные сведения	–
4. Пояснения к сведениям об уточняемом земельном участке с кадастровым номером: <u>32:28:0015728:135</u>		
1.	–	

Сведения об уточняемых земельных участках, необходимые для исправления реестровых ошибок в сведениях о местоположении их границ

1. Сведения о характерных точках границ уточняемого земельного участка с кадастровым номером 32:28:0015728:138

Система координат МСК-32, зона 2

Зона № 2

Обозначение характерных точек границ	Координаты, м				Метод определения координат	Формулы, примененные для расчета средней квадратической погрешности определения координат характерных точек границ (Mt), с подставленными в такие формулы значениями и итоговые (вычисленные) значения Mt, м	Описание закрепления точки
	содержатся в Едином государственном реестре недвижимости		определены в ходе выполнения комплексных кадастровых работ				
	X	Y	X	Y			
1	2	3	4	5	6	7	8
н837У	–	–	49539 6.15	21690 47.89	Метод спутниковых геодезических измерений (определений)	$Mt = \sqrt{(0.07^2 + 0.07^2)} = 0.10$	–
н836У	–	–	49539 3.80	21690 50.43	Метод спутниковых геодезических измерений (определений)	$Mt = \sqrt{(0.07^2 + 0.07^2)} = 0.10$	–
н852У	–	–	49538 9.38	21690 46.33	Метод спутниковых геодезических измерений (определений)	$Mt = \sqrt{(0.07^2 + 0.07^2)} = 0.10$	–
н851У	–	–	49539 1.89	21690 43.70	Метод спутниковых геодезических измерений (определений)	$Mt = \sqrt{(0.07^2 + 0.07^2)} = 0.10$	–
н837У	–	–	49539 6.15	21690 47.89	Метод спутниковых геодезических измерений (определений)	$Mt = \sqrt{(0.07^2 + 0.07^2)} = 0.10$	–

					измерений (определений)		
--	--	--	--	--	----------------------------	--	--

2. Сведения о частях границ уточняемого земельного участка с кадастровым номером 32:28:0015728:138

Обозначение части границ		Горизонтальное проложение (S), м	Описание прохождения части границ	Сведения о согласовании местоположения границ (согласовано/спорное)
от т.	до т.			
1	2	3	4	5
н837У	н836У	3.46	–	–
н836У	н852У	6.03	–	–
н852У	н851У	3.64	–	–
н851У	н837У	5.98	–	–

3. Сведения о характеристиках уточняемого земельного участка с кадастровым номером 32:28:0015728:138

№ п/п	Наименование характеристики	Значение характеристики
1	2	3
1.	Адрес земельного участка	–
1.1	Сведения о местоположении земельного участка (при отсутствии адреса) в структурированном в соответствии с федеральной информационной адресной системой виде	Российская Федерация, Брянская обл.
1.2	Дополнительные сведения о местоположении земельного участка	городской округ Брянск, г. Брянск, территория ГО Бежичи-3, гараж 123
2.	Площадь земельного участка ± величина предельной погрешности определения (вычисления) площади (P ± ΔP), м ²	21 кв.м ± 0.92 кв.м
3.	Формула, примененная для вычисления предельной погрешности определения площади земельного участка с подставленными значениями (ΔP), м ²	$\Delta P = 2 * 0.10 * \sqrt{21} * \sqrt{((1 + 1.01^2)/(2 * 1.01))} = 0.92$
4.	Площадь земельного участка согласно сведениям Единого государственного реестра недвижимости (P _{кад}), м ²	21
5.	Оценка расхождения P и P _{кад} (P - P _{кад}), м ²	0 кв.м

6.	Предельные минимальный и максимальный размеры земельного участка ($P_{\text{мин}}$ и $P_{\text{макс}}$), M^2	24
7.	Кадастровый номер или иной государственный учетный номер (инвентарный) объекта недвижимости, расположенного на земельном участке	–
8.	Вид (виды) разрешенного использования	–
8.1	Дополнительные сведения об использовании земельного участка	–
9.	Сведения о земельных участках (землях общего пользования, территории общего пользования), посредством которых обеспечивается доступ	–
10.	Иные сведения	–
4. Пояснения к сведениям об уточняемом земельном участке с кадастровым номером: <u>32:28:0015728:138</u>		
1.	–	

Сведения об уточняемых земельных участках, необходимые для исправления реестровых ошибок в сведениях о местоположении их границ

1. Сведения о характерных точках границ уточняемого земельного участка с кадастровым номером 32:28:0015728:144

Система координат МСК-32, зона 2

Зона № 2

Обозначение характерных точек границ	Координаты, м				Метод определения координат	Формулы, примененные для расчета средней квадратической погрешности определения координат характерных точек границ (Mt), с подставленными в такие формулы значениями и итоговые (вычисленные) значения Mt, м	Описание закрепления точки
	содержатся в Едином государственном реестре недвижимости		определены в ходе выполнения комплексных кадастровых работ				
	X	Y	X	Y			
1	2	3	4	5	6	7	8
н817У	–	–	49537 4.49	21690 70.78	Метод спутниковых геодезических измерений (определений)	$Mt = \sqrt{(0.07^2 + 0.07^2)} = 0.10$	–
н815У	–	–	49537 2.13	21690 73.28	Метод спутниковых геодезических измерений (определений)	$Mt = \sqrt{(0.07^2 + 0.07^2)} = 0.10$	–
н861У	–	–	49536 7.67	21690 69.19	Метод спутниковых геодезических измерений (определений)	$Mt = \sqrt{(0.07^2 + 0.07^2)} = 0.10$	–
н860У	–	–	49537 0.10	21690 66.63	Метод спутниковых геодезических измерений (определений)	$Mt = \sqrt{(0.07^2 + 0.07^2)} = 0.10$	–
н817У	–	–	49537 4.49	21690 70.78	Метод спутниковых геодезических измерений (определений)	$Mt = \sqrt{(0.07^2 + 0.07^2)} = 0.10$	–

					измерений (определений)		
--	--	--	--	--	----------------------------	--	--

2. Сведения о частях границ уточняемого земельного участка с кадастровым номером 32:28:0015728:144

Обозначение части границ		Горизонтальное проложение (S), м	Описание прохождения части границ	Сведения о согласовании местоположения границ (согласовано/спорное)
от г.	до г.			
1	2	3	4	5
н817У	н815У	3.44	–	–
н815У	н861У	6.05	–	–
н861У	н860У	3.53	–	–
н860У	н817У	6.04	–	–

3. Сведения о характеристиках уточняемого земельного участка с кадастровым номером 32:28:0015728:144

№ п/п	Наименование характеристики	Значение характеристики
1	2	3
1.	Адрес земельного участка	–
1.1	Сведения о местоположении земельного участка (при отсутствии адреса) в структурированном в соответствии с федеральной информационной адресной системой виде	Российская Федерация, Брянская обл.
1.2	Дополнительные сведения о местоположении земельного участка	городской округ Брянск, г. Брянск, территория ГО Бежичи-3, гараж 132
2.	Площадь земельного участка ± величина предельной погрешности определения (вычисления) площади (P ± ΔP), м ²	21 кв.м ± 0.92 кв.м
3.	Формула, примененная для вычисления предельной погрешности определения площади земельного участка с подставленными значениями (ΔP), м ²	$\Delta P = 2 * 0.10 * \sqrt{21} * \sqrt{((1 + 1.03^2)/(2 * 1.03))} = 0.92$
4.	Площадь земельного участка согласно сведениям Единого государственного реестра недвижимости (P _{кад}), м ²	21
5.	Оценка расхождения P и P _{кад} (P - P _{кад}), м ²	0 кв.м

6.	Предельные минимальный и максимальный размеры земельного участка ($P_{\text{мин}}$ и $P_{\text{макс}}$), M^2	24
7.	Кадастровый номер или иной государственный учетный номер (инвентарный) объекта недвижимости, расположенного на земельном участке	–
8.	Вид (виды) разрешенного использования	–
8.1	Дополнительные сведения об использовании земельного участка	–
9.	Сведения о земельных участках (землях общего пользования, территории общего пользования), посредством которых обеспечивается доступ	–
10.	Иные сведения	–
4. Пояснения к сведениям об уточняемом земельном участке с кадастровым номером: <u>32:28:0015728:144</u>		
1.	–	

Сведения об уточняемых земельных участках, необходимые для исправления реестровых ошибок в сведениях о местоположении их границ

1. Сведения о характерных точках границ уточняемого земельного участка с кадастровым номером 32:28:0015728:6

Система координат МСК-32, зона 2

Зона № 2

Обозначение характерных точек границ	Координаты, м				Метод определения координат	Формулы, примененные для расчета средней квадратической погрешности определения координат характерных точек границ (Mt), с подставленными в такие формулы значениями и итоговые (вычисленные) значения Mt, м	Описание закрепления точки
	содержатся в Едином государственном реестре недвижимости		определены в ходе выполнения комплексных кадастровых работ				
	X	Y	X	Y			
1	2	3	4	5	6	7	8
н809У	–	–	49536 0.12	21690 86.18	Метод спутниковых геодезических измерений (определений)	$Mt = \sqrt{(0.07^2 + 0.07^2)} = 0.10$	–
н807У	–	–	49535 7.68	21690 88.73	Метод спутниковых геодезических измерений (определений)	$Mt = \sqrt{(0.07^2 + 0.07^2)} = 0.10$	–
н868У	–	–	49535 3.18	21690 84.49	Метод спутниковых геодезических измерений (определений)	$Mt = \sqrt{(0.07^2 + 0.07^2)} = 0.10$	–
н867У	–	–	49535 5.60	21690 81.88	Метод спутниковых геодезических измерений (определений)	$Mt = \sqrt{(0.07^2 + 0.07^2)} = 0.10$	–
н809У	–	–	49536 0.12	21690 86.18	Метод спутниковых геодезических	$Mt = \sqrt{(0.07^2 + 0.07^2)} = 0.10$	–

					измерений (определений)		
--	--	--	--	--	----------------------------	--	--

2. Сведения о частях границ уточняемого земельного участка с кадастровым номером 32:28:0015728:6

Обозначение части границ		Горизонтальное проложение (S), м	Описание прохождения части границ	Сведения о согласовании местоположения границ (согласовано/спорное)
от г.	до г.			
1	2	3	4	5
н809У	н807У	3.53	–	–
н807У	н868У	6.18	–	–
н868У	н867У	3.56	–	–
н867У	н809У	6.24	–	–

3. Сведения о характеристиках уточняемого земельного участка с кадастровым номером 32:28:0015728:6

№ п/п	Наименование характеристики	Значение характеристики
1	2	3
1.	Адрес земельного участка	–
1.1	Сведения о местоположении земельного участка (при отсутствии адреса) в структурированном в соответствии с федеральной информационной адресной системой виде	Российская Федерация, Брянская обл.
1.2	Дополнительные сведения о местоположении земельного участка	городской округ Брянск, г. Брянск, территория ГО Бежичи-3, гараж 138
2.	Площадь земельного участка ± величина предельной погрешности определения (вычисления) площади (P ± ΔP), м ²	22 кв.м ± 0.94 кв.м
3.	Формула, примененная для вычисления предельной погрешности определения площади земельного участка с подставленными значениями (ΔP), м ²	$\Delta P = 2 * 0.10 * \sqrt{22} * \sqrt{((1 + 1.01^2)/(2 * 1.01))} = 0.94$
4.	Площадь земельного участка согласно сведениям Единого государственного реестра недвижимости (P _{кад}), м ²	22
5.	Оценка расхождения P и P _{кад} (P - P _{кад}), м ²	0 кв.м

6.	Предельные минимальный и максимальный размеры земельного участка ($P_{\text{мин}}$ и $P_{\text{макс}}$), M^2	24
7.	Кадастровый номер или иной государственный учетный номер (инвентарный) объекта недвижимости, расположенного на земельном участке	—
8.	Вид (виды) разрешенного использования	—
8.1	Дополнительные сведения об использовании земельного участка	—
9.	Сведения о земельных участках (землях общего пользования, территории общего пользования), посредством которых обеспечивается доступ	—
10.	Иные сведения	—
4. Пояснения к сведениям об уточняемом земельном участке с кадастровым номером: <u>32:28:0015728:6</u>		
1.	—	

Сведения об уточняемых земельных участках, необходимые для исправления реестровых ошибок в сведениях о местоположении их границ

1. Сведения о характерных точках границ уточняемого земельного участка с кадастровым номером 32:28:0015728:151

Система координат МСК-32, зона 2

Зона № 2

Обозначение характерных точек границ	Координаты, м				Метод определения координат	Формулы, примененные для расчета средней квадратической погрешности определения координат характерных точек границ (Mt), с подставленными в такие формулы значениями и итоговые (вычисленные) значения Mt, м	Описание закрепления точки
	содержатся в Едином государственном реестре недвижимости		определены в ходе выполнения комплексных кадастровых работ				
	X	Y	X	Y			
1	2	3	4	5	6	7	8
н805У	–	–	49535 5.40	21690 91.15	Метод спутниковых геодезических измерений (определений)	$Mt = \sqrt{(0.07^2 + 0.07^2)} = 0.10$	–
н804У	–	–	49535 2.80	21690 93.86	Метод спутниковых геодезических измерений (определений)	$Mt = \sqrt{(0.07^2 + 0.07^2)} = 0.10$	–
н870У	–	–	49534 8.35	21690 89.67	Метод спутниковых геодезических измерений (определений)	$Mt = \sqrt{(0.07^2 + 0.07^2)} = 0.10$	–
н869У	–	–	49535 0.86	21690 86.96	Метод спутниковых геодезических измерений (определений)	$Mt = \sqrt{(0.07^2 + 0.07^2)} = 0.10$	–
н805У	–	–	49535 5.40	21690 91.15	Метод спутниковых геодезических измерений (определений)	$Mt = \sqrt{(0.07^2 + 0.07^2)} = 0.10$	–

					измерений (определений)		
--	--	--	--	--	----------------------------	--	--

2. Сведения о частях границ уточняемого земельного участка с кадастровым номером 32:28:0015728:151

Обозначение части границ		Горизонтальное проложение (S), м	Описание прохождения части границ	Сведения о согласовании местоположения границ (согласовано/спорное)
от г.	до г.			
1	2	3	4	5
н805У	н804У	3.76	–	–
н804У	н870У	6.11	–	–
н870У	н869У	3.69	–	–
н869У	н805У	6.18	–	–

3. Сведения о характеристиках уточняемого земельного участка с кадастровым номером 32:28:0015728:151

№ п/п	Наименование характеристики	Значение характеристики
1	2	3
1.	Адрес земельного участка	–
1.1	Сведения о местоположении земельного участка (при отсутствии адреса) в структурированном в соответствии с федеральной информационной адресной системой виде	Российская Федерация, Брянская обл.
1.2	Дополнительные сведения о местоположении земельного участка	городской округ Брянск, г. Брянск, территория ГО Бежичи-3, гараж 140
2.	Площадь земельного участка ± величина предельной погрешности определения (вычисления) площади (P ± ΔP), м ²	23 кв.м ± 0.96 кв.м
3.	Формула, примененная для вычисления предельной погрешности определения площади земельного участка с подставленными значениями (ΔP), м ²	$\Delta P = 2 * 0.10 * \sqrt{23} * \sqrt{((1 + 1.02^2)/(2 * 1.02))} = 0.96$
4.	Площадь земельного участка согласно сведениям Единого государственного реестра недвижимости (P _{кад}), м ²	23
5.	Оценка расхождения P и P _{кад} (P - P _{кад}), м ²	0 кв.м

6.	Предельные минимальный и максимальный размеры земельного участка ($P_{\text{мин}}$ и $P_{\text{макс}}$), M^2	24
7.	Кадастровый номер или иной государственный учетный номер (инвентарный) объекта недвижимости, расположенного на земельном участке	–
8.	Вид (виды) разрешенного использования	–
8.1	Дополнительные сведения об использовании земельного участка	–
9.	Сведения о земельных участках (землях общего пользования, территории общего пользования), посредством которых обеспечивается доступ	–
10.	Иные сведения	–
4. Пояснения к сведениям об уточняемом земельном участке с кадастровым номером: <u>32:28:0015728:151</u>		
1.	–	

Сведения об уточняемых земельных участках, необходимые для исправления реестровых ошибок в сведениях о местоположении их границ

1. Сведения о характерных точках границ уточняемого земельного участка с кадастровым номером 32:28:0015728:154

Система координат МСК-32, зона 2

Зона № 2

Обозначение характерных точек границ	Координаты, м				Метод определения координат	Формулы, примененные для расчета средней квадратической погрешности определения координат характерных точек границ (Mt), с подставленными в такие формулы значениями и итоговые (вычисленные) значения Mt, м	Описание закрепления точки
	содержатся в Едином государственном реестре недвижимости		определены в ходе выполнения комплексных кадастровых работ				
	X	Y	X	Y			
1	2	3	4	5	6	7	8
н915У	–	–	49539 0.51	21690 32.09	Метод спутниковых геодезических измерений (определений)	$Mt = \sqrt{(0.07^2 + 0.07^2)} = 0.10$	–
н913У	–	–	49538 8.07	21690 34.67	Метод спутниковых геодезических измерений (определений)	$Mt = \sqrt{(0.07^2 + 0.07^2)} = 0.10$	–
н914У	–	–	49538 3.64	21690 30.54	Метод спутниковых геодезических измерений (определений)	$Mt = \sqrt{(0.07^2 + 0.07^2)} = 0.10$	–
н916У	–	–	49538 6.09	21690 27.96	Метод спутниковых геодезических измерений (определений)	$Mt = \sqrt{(0.07^2 + 0.07^2)} = 0.10$	–
н915У	–	–	49539 0.51	21690 32.09	Метод спутниковых геодезических измерений (определений)	$Mt = \sqrt{(0.07^2 + 0.07^2)} = 0.10$	–

					измерений (определений)		
--	--	--	--	--	----------------------------	--	--

2. Сведения о частях границ уточняемого земельного участка с кадастровым номером 32:28:0015728:154

Обозначение части границ		Горизонтальное проложение (S), м	Описание прохождения части границ	Сведения о согласовании местоположения границ (согласовано/спорное)
от т.	до т.			
1	2	3	4	5
н915У	н913У	3.55	–	–
н913У	н914У	6.06	–	–
н914У	н916У	3.56	–	–
н916У	н915У	6.05	–	–

3. Сведения о характеристиках уточняемого земельного участка с кадастровым номером 32:28:0015728:154

№ п/п	Наименование характеристики	Значение характеристики
1	2	3
1.	Адрес земельного участка	–
1.1	Сведения о местоположении земельного участка (при отсутствии адреса) в структурированном в соответствии с федеральной информационной адресной системой виде	Российская Федерация, Брянская обл.
1.2	Дополнительные сведения о местоположении земельного участка	городской округ Брянск, г. Брянск, территория ГО Бежичи-3, гараж 143
2.	Площадь земельного участка ± величина предельной погрешности определения (вычисления) площади (P ± ΔP), м ²	22 кв.м ± 0.93 кв.м
3.	Формула, примененная для вычисления предельной погрешности определения площади земельного участка с подставленными значениями (ΔP), м ²	$\Delta P = 2 * 0.10 * \sqrt{22} * \sqrt{((1 + 1.02^2)/(2 * 1.02))} = 0.93$
4.	Площадь земельного участка согласно сведениям Единого государственного реестра недвижимости (P _{кад}), м ²	22
5.	Оценка расхождения P и P _{кад} (P - P _{кад}), м ²	0 кв.м

6.	Предельные минимальный и максимальный размеры земельного участка ($P_{\text{мин}}$ и $P_{\text{макс}}$), M^2	24
7.	Кадастровый номер или иной государственный учетный номер (инвентарный) объекта недвижимости, расположенного на земельном участке	–
8.	Вид (виды) разрешенного использования	–
8.1	Дополнительные сведения об использовании земельного участка	–
9.	Сведения о земельных участках (землях общего пользования, территории общего пользования), посредством которых обеспечивается доступ	–
10.	Иные сведения	–
4. Пояснения к сведениям об уточняемом земельном участке с кадастровым номером: <u>32:28:0015728:154</u>		
1.	–	

Сведения об уточняемых земельных участках, необходимые для исправления реестровых ошибок в сведениях о местоположении их границ

1. Сведения о характерных точках границ уточняемого земельного участка с кадастровым номером 32:28:0015728:158

Система координат МСК-32, зона 2

Зона № 2

Обозначение характерных точек границ	Координаты, м				Метод определения координат	Формулы, примененные для расчета средней квадратической погрешности определения координат характерных точек границ (Mt), с подставленными в такие формулы значениями и итоговые (вычисленные) значения Mt, м	Описание закрепления точки
	содержатся в Едином государственном реестре недвижимости		определены в ходе выполнения комплексных кадастровых работ				
	X	Y	X	Y			
1	2	3	4	5	6	7	8
н907У	–	–	49538 0.77	21690 42.49	Метод спутниковых геодезических измерений (определений)	$Mt = \sqrt{(0.07^2 + 0.07^2)} = 0.10$	–
н905У	–	–	49537 8.46	21690 44.88	Метод спутниковых геодезических измерений (определений)	$Mt = \sqrt{(0.07^2 + 0.07^2)} = 0.10$	–
н906У	–	–	49537 3.96	21690 40.74	Метод спутниковых геодезических измерений (определений)	$Mt = \sqrt{(0.07^2 + 0.07^2)} = 0.10$	–
н908У	–	–	49537 6.27	21690 38.28	Метод спутниковых геодезических измерений (определений)	$Mt = \sqrt{(0.07^2 + 0.07^2)} = 0.10$	–
н907У	–	–	49538 0.77	21690 42.49	Метод спутниковых геодезических измерений (определений)	$Mt = \sqrt{(0.07^2 + 0.07^2)} = 0.10$	–

					измерений (определений)		
--	--	--	--	--	----------------------------	--	--

2. Сведения о частях границ уточняемого земельного участка с кадастровым номером 32:28:0015728:158

Обозначение части границ		Горизонтальное проложение (S), м	Описание прохождения части границ	Сведения о согласовании местоположения границ (согласовано/спорное)
от г.	до г.			
1	2	3	4	5
н907У	н905У	3.32	–	–
н905У	н906У	6.11	–	–
н906У	н908У	3.37	–	–
н908У	н907У	6.16	–	–

3. Сведения о характеристиках уточняемого земельного участка с кадастровым номером 32:28:0015728:158

№ п/п	Наименование характеристики	Значение характеристики
1	2	3
1.	Адрес земельного участка	–
1.1	Сведения о местоположении земельного участка (при отсутствии адреса) в структурированном в соответствии с федеральной информационной адресной системой виде	Российская Федерация, Брянская обл.
1.2	Дополнительные сведения о местоположении земельного участка	городской округ Брянск, г. Брянск, территория ГО Бежичи-3, гараж 147
2.	Площадь земельного участка ± величина предельной погрешности определения (вычисления) площади (P ± ΔP), м ²	21 кв.м ± 0.91 кв.м
3.	Формула, примененная для вычисления предельной погрешности определения площади земельного участка с подставленными значениями (ΔP), м ²	$\Delta P = 2 * 0.10 * \sqrt{21} * \sqrt{((1 + 1.03^2)/(2 * 1.03))} = 0.91$
4.	Площадь земельного участка согласно сведениям Единого государственного реестра недвижимости (P _{кад}), м ²	21
5.	Оценка расхождения P и P _{кад} (P - P _{кад}), м ²	0 кв.м

6.	Предельные минимальный и максимальный размеры земельного участка ($P_{\text{мин}}$ и $P_{\text{макс}}$), M^2	24
7.	Кадастровый номер или иной государственный учетный номер (инвентарный) объекта недвижимости, расположенного на земельном участке	—
8.	Вид (виды) разрешенного использования	—
8.1	Дополнительные сведения об использовании земельного участка	—
9.	Сведения о земельных участках (землях общего пользования, территории общего пользования), посредством которых обеспечивается доступ	—
10.	Иные сведения	—
4. Пояснения к сведениям об уточняемом земельном участке с кадастровым номером: <u>32:28:0015728:158</u>		
1.	—	

Сведения об уточняемых земельных участках, необходимые для исправления реестровых ошибок в сведениях о местоположении их границ

1. Сведения о характерных точках границ уточняемого земельного участка с кадастровым номером 32:28:0015728:160

Система координат МСК-32, зона 2

Зона № 2

Обозначение характерных точек границ	Координаты, м				Метод определения координат	Формулы, примененные для расчета средней квадратической погрешности определения координат характерных точек границ (Mt), с подставленными в такие формулы значениями и итоговые (вычисленные) значения Mt, м	Описание закрепления точки
	содержатся в Едином государственном реестре недвижимости		определены в ходе выполнения комплексных кадастровых работ				
	X	Y	X	Y			
1	2	3	4	5	6	7	8
н902У	–	–	49537 6.15	21690 47.33	Метод спутниковых геодезических измерений (определений)	$Mt = \sqrt{(0.07^2 + 0.07^2)} = 0.10$	–
н900У	–	–	49537 3.71	21690 49.91	Метод спутниковых геодезических измерений (определений)	$Mt = \sqrt{(0.07^2 + 0.07^2)} = 0.10$	–
н901У	–	–	49536 9.23	21690 45.75	Метод спутниковых геодезических измерений (определений)	$Mt = \sqrt{(0.07^2 + 0.07^2)} = 0.10$	–
н903У	–	–	49537 1.50	21690 43.32	Метод спутниковых геодезических измерений (определений)	$Mt = \sqrt{(0.07^2 + 0.07^2)} = 0.10$	–
н904У	–	–	49537 1.66	21690 43.16	Метод спутниковых геодезических измерений (определений)	$Mt = \sqrt{(0.07^2 + 0.07^2)} = 0.10$	–

					измерений (определений)		
н902У	–	–	49537 6.15	21690 47.33	Метод спутниковых геодезических измерений (определений)	$Mt = \sqrt{(0.07^2 + 0.07^2)} = 0.10$	–

2. Сведения о частях границ уточняемого земельного участка с кадастровым номером 32:28:0015728:160

Обозначение части границ		Горизонтальное проложение (S), м	Описание прохождения части границ	Сведения о согласовании местоположения границ (согласовано/спорное)
от т.	до т.			
1	2	3	4	5
н902У	н900У	3.55	–	–
н900У	н901У	6.11	–	–
н901У	н903У	3.33	–	–
н903У	н904У	0.23	–	–
н904У	н902У	6.13	–	–

3. Сведения о характеристиках уточняемого земельного участка с кадастровым номером 32:28:0015728:160

№ п/п	Наименование характеристики	Значение характеристики
1	2	3
1.	Адрес земельного участка	–
1.1	Сведения о местоположении земельного участка (при отсутствии адреса) в структурированном в соответствии с федеральной информационной адресной системой виде	Российская Федерация, Брянская обл.
1.2	Дополнительные сведения о местоположении земельного участка	городской округ Брянск, г. Брянск, территория ГО Бежичи-3, гараж 149
2.	Площадь земельного участка ± величина предельной погрешности определения (вычисления) площади ($P \pm \Delta P$), м ²	22 кв.м ± 0.93 кв.м
3.	Формула, примененная для вычисления предельной погрешности определения площади земельного	$\Delta P = 2 * 0.10 * \sqrt{22} * \sqrt{((1 + 1.03^2)/(2 * 1.03))} = 0.93$

	участка с подставленными значениями (ΔP), м ²	
4.	Площадь земельного участка согласно сведениям Единого государственного реестра недвижимости ($P_{\text{кад}}$), м ²	22
5.	Оценка расхождения P и $P_{\text{кад}}$ ($P - P_{\text{кад}}$), м ²	0 кв.м
6.	Предельные минимальный и максимальный размеры земельного участка ($P_{\text{мин}}$ и $P_{\text{макс}}$), м ²	24
7.	Кадастровый номер или иной государственный учетный номер (инвентарный) объекта недвижимости, расположенного на земельном участке	–
8.	Вид (виды) разрешенного использования	–
8.1	Дополнительные сведения об использовании земельного участка	–
9.	Сведения о земельных участках (землях общего пользования, территории общего пользования), посредством которых обеспечивается доступ	–
10.	Иные сведения	–
4. Пояснения к сведениям об уточняемом земельном участке с кадастровым номером: <u>32:28:0015728:160</u>		
1.	–	

Сведения об уточняемых земельных участках, необходимые для исправления реестровых ошибок в сведениях о местоположении их границ

1. Сведения о характерных точках границ уточняемого земельного участка с кадастровым номером 32:28:0015728:32

Система координат МСК-32, зона 2

Зона № 2

Обозначение характерных точек границ	Координаты, м				Метод определения координат	Формулы, примененные для расчета средней квадратической погрешности определения координат характерных точек границ (Mt), с подставленными в такие формулы значениями и итоговые (вычисленные) значения Mt, м	Описание закрепления точки
	содержатся в Едином государственном реестре недвижимости		определены в ходе выполнения комплексных кадастровых работ				
	X	Y	X	Y			
1	2	3	4	5	6	7	8
н900У	–	–	49537 3.71	21690 49.91	Метод спутниковых геодезических измерений (определений)	$Mt = \sqrt{(0.07^2 + 0.07^2)} = 0.10$	–
н898У	–	–	49537 1.29	21690 52.48	Метод спутниковых геодезических измерений (определений)	$Mt = \sqrt{(0.07^2 + 0.07^2)} = 0.10$	–
н899У	–	–	49536 6.85	21690 48.27	Метод спутниковых геодезических измерений (определений)	$Mt = \sqrt{(0.07^2 + 0.07^2)} = 0.10$	–
н901У	–	–	49536 9.23	21690 45.75	Метод спутниковых геодезических измерений (определений)	$Mt = \sqrt{(0.07^2 + 0.07^2)} = 0.10$	–
н900У	–	–	49537 3.71	21690 49.91	Метод спутниковых геодезических измерений (определений)	$Mt = \sqrt{(0.07^2 + 0.07^2)} = 0.10$	–

					измерений (определений)		
--	--	--	--	--	----------------------------	--	--

2. Сведения о частях границ уточняемого земельного участка с кадастровым номером 32:28:0015728:32

Обозначение части границ		Горизонтальное проложение (S), м	Описание прохождения части границ	Сведения о согласовании местоположения границ (согласовано/спорное)
от т.	до т.			
1	2	3	4	5
н900У	н898У	3.53	–	–
н898У	н899У	6.12	–	–
н899У	н901У	3.47	–	–
н901У	н900У	6.11	–	–

3. Сведения о характеристиках уточняемого земельного участка с кадастровым номером 32:28:0015728:32

№ п/п	Наименование характеристики	Значение характеристики
1	2	3
1.	Адрес земельного участка	–
1.1	Сведения о местоположении земельного участка (при отсутствии адреса) в структурированном в соответствии с федеральной информационной адресной системой виде	Российская Федерация, Брянская обл.
1.2	Дополнительные сведения о местоположении земельного участка	городской округ Брянск, г. Брянск, территория ГО Бежичи-3, гараж 150
2.	Площадь земельного участка ± величина предельной погрешности определения (вычисления) площади (P ± ΔP), м ²	21 кв.м ± 0.93 кв.м
3.	Формула, примененная для вычисления предельной погрешности определения площади земельного участка с подставленными значениями (ΔP), м ²	$\Delta P = 2 * 0.10 * \sqrt{21} * \sqrt{((1 + 1.02^2)/(2 * 1.02))} = 0.93$
4.	Площадь земельного участка согласно сведениям Единого государственного реестра недвижимости (P _{кад}), м ²	21
5.	Оценка расхождения P и P _{кад} (P - P _{кад}), м ²	0 кв.м

6.	Предельные минимальный и максимальный размеры земельного участка ($P_{\text{мин}}$ и $P_{\text{макс}}$), M^2	24
7.	Кадастровый номер или иной государственный учетный номер (инвентарный) объекта недвижимости, расположенного на земельном участке	–
8.	Вид (виды) разрешенного использования	–
8.1	Дополнительные сведения об использовании земельного участка	–
9.	Сведения о земельных участках (землях общего пользования, территории общего пользования), посредством которых обеспечивается доступ	–
10.	Иные сведения	–
4. Пояснения к сведениям об уточняемом земельном участке с кадастровым номером: <u>32:28:0015728:32</u>		
1.	–	

Сведения об уточняемых земельных участках, необходимые для исправления реестровых ошибок в сведениях о местоположении их границ

1. Сведения о характерных точках границ уточняемого земельного участка с кадастровым номером 32:28:0015728:607

Система координат МСК-32, зона 2

Зона № 2

Обозначение характерных точек границ	Координаты, м				Метод определения координат	Формулы, примененные для расчета средней квадратической погрешности определения координат характерных точек границ (Mt), с подставленными в такие формулы значениями и итоговые (вычисленные) значения Mt, м	Описание закрепления точки
	содержатся в Едином государственном реестре недвижимости		определены в ходе выполнения комплексных кадастровых работ				
	X	Y	X	Y			
1	2	3	4	5	6	7	8
н896У	–	–	49536 8.77	21690 55.13	Метод спутниковых геодезических измерений (определений)	$Mt = \sqrt{(0.07^2 + 0.07^2)} = 0.10$	–
н894У	–	–	49536 6.46	21690 57.56	Метод спутниковых геодезических измерений (определений)	$Mt = \sqrt{(0.07^2 + 0.07^2)} = 0.10$	–
н895У	–	–	49536 1.99	21690 53.46	Метод спутниковых геодезических измерений (определений)	$Mt = \sqrt{(0.07^2 + 0.07^2)} = 0.10$	–
н897У	–	–	49536 4.30	21690 50.94	Метод спутниковых геодезических измерений (определений)	$Mt = \sqrt{(0.07^2 + 0.07^2)} = 0.10$	–
н896У	–	–	49536 8.77	21690 55.13	Метод спутниковых геодезических измерений (определений)	$Mt = \sqrt{(0.07^2 + 0.07^2)} = 0.10$	–

					измерений (определений)		
--	--	--	--	--	----------------------------	--	--

2. Сведения о частях границ уточняемого земельного участка с кадастровым номером 32:28:0015728:607

Обозначение части границ		Горизонтальное проложение (S), м	Описание прохождения части границ	Сведения о согласовании местоположения границ (согласовано/спорное)
от г.	до г.			
1	2	3	4	5
н896У	н894У	3.35	–	–
н894У	н895У	6.07	–	–
н895У	н897У	3.42	–	–
н897У	н896У	6.13	–	–

3. Сведения о характеристиках уточняемого земельного участка с кадастровым номером 32:28:0015728:607

№ п/п	Наименование характеристики	Значение характеристики
1	2	3
1.	Адрес земельного участка	–
1.1	Сведения о местоположении земельного участка (при отсутствии адреса) в структурированном в соответствии с федеральной информационной адресной системой виде	Российская Федерация, Брянская обл.
1.2	Дополнительные сведения о местоположении земельного участка	городской округ Брянск, г. Брянск, территория ГО Бежичи-3, гараж 152
2.	Площадь земельного участка ± величина предельной погрешности определения (вычисления) площади (P ± ΔP), м ²	21 кв.м ± 0.91 кв.м
3.	Формула, примененная для вычисления предельной погрешности определения площади земельного участка с подставленными значениями (ΔP), м ²	$\Delta P = 2 * 0.10 * \sqrt{21} * \sqrt{((1 + 1.02^2)/(2 * 1.02))} = 0.91$
4.	Площадь земельного участка согласно сведениям Единого государственного реестра недвижимости (P _{кад}), м ²	21
5.	Оценка расхождения P и P _{кад} (P - P _{кад}), м ²	0 кв.м

6.	Предельные минимальный и максимальный размеры земельного участка ($P_{\text{мин}}$ и $P_{\text{макс}}$), M^2	24
7.	Кадастровый номер или иной государственный учетный номер (инвентарный) объекта недвижимости, расположенного на земельном участке	–
8.	Вид (виды) разрешенного использования	–
8.1	Дополнительные сведения об использовании земельного участка	–
9.	Сведения о земельных участках (землях общего пользования, территории общего пользования), посредством которых обеспечивается доступ	–
10.	Иные сведения	–
4. Пояснения к сведениям об уточняемом земельном участке с кадастровым номером: <u>32:28:0015728:607</u>		
1.	–	

Сведения об уточняемых земельных участках, необходимые для исправления реестровых ошибок в сведениях о местоположении их границ

1. Сведения о характерных точках границ уточняемого земельного участка с кадастровым номером 32:28:0015728:3

Система координат МСК-32, зона 2

Зона № 2

Обозначение характерных точек границ	Координаты, м				Метод определения координат	Формулы, примененные для расчета средней квадратической погрешности определения координат характерных точек границ (Mt), с подставленными в такие формулы значениями и итоговые (вычисленные) значения Mt, м	Описание закрепления точки
	содержатся в Едином государственном реестре недвижимости		определены в ходе выполнения комплексных кадастровых работ				
	X	Y	X	Y			
1	2	3	4	5	6	7	8
н894У	–	–	49536 6.46	21690 57.56	Метод спутниковых геодезических измерений (определений)	$Mt = \sqrt{(0.07^2 + 0.07^2)} = 0.10$	–
н892У	–	–	49536 4.17	21690 60.04	Метод спутниковых геодезических измерений (определений)	$Mt = \sqrt{(0.07^2 + 0.07^2)} = 0.10$	–
н893У	–	–	49535 9.65	21690 55.90	Метод спутниковых геодезических измерений (определений)	$Mt = \sqrt{(0.07^2 + 0.07^2)} = 0.10$	–
67	–	–	49536 1.91	21690 53.55	Метод спутниковых геодезических измерений (определений)	$Mt = \sqrt{(0.07^2 + 0.07^2)} = 0.10$	–
н895У	–	–	49536 1.99	21690 53.46	Метод спутниковых геодезических измерений (определений)	$Mt = \sqrt{(0.07^2 + 0.07^2)} = 0.10$	–

					измерений (определений)		
н894У	–	–	49536 6.46	21690 57.56	Метод спутниковых геодезических измерений (определений)	$Mt = \sqrt{(0.07^2 + 0.07^2)} = 0.10$	–

2. Сведения о частях границ уточняемого земельного участка с кадастровым номером 32:28:0015728:3

Обозначение части границ		Горизонтальное проложение (S), м	Описание прохождения части границ	Сведения о согласовании местоположения границ (согласовано/спорное)
от т.	до т.			
1	2	3	4	5
н894У	н892У	3.38	–	–
н892У	н893У	6.13	–	–
н893У	67	3.26	–	–
67	н895У	0.12	–	–
н895У	н894У	6.07	–	–

3. Сведения о характеристиках уточняемого земельного участка с кадастровым номером 32:28:0015728:3

№ п/п	Наименование характеристики	Значение характеристики
1	2	3
1.	Адрес земельного участка	–
1.1	Сведения о местоположении земельного участка (при отсутствии адреса) в структурированном в соответствии с федеральной информационной адресной системой виде	Российская Федерация, Брянская обл.
1.2	Дополнительные сведения о местоположении земельного участка	городской округ Брянск, г. Брянск, территория ГО Бежичи-3, гараж 153
2.	Площадь земельного участка ± величина предельной погрешности определения (вычисления) площади ($P \pm \Delta P$), м ²	21 кв.м ± 0.91 кв.м
3.	Формула, примененная для вычисления предельной погрешности определения площади земельного	$\Delta P = 2 * 0.10 * \sqrt{21} * \sqrt{((1 + 1.03^2)/(2 * 1.03))} = 0.91$

	участка с подставленными значениями (ΔP), м ²	
4.	Площадь земельного участка согласно сведениям Единого государственного реестра недвижимости ($P_{\text{кад}}$), м ²	21
5.	Оценка расхождения P и $P_{\text{кад}}$ ($P - P_{\text{кад}}$), м ²	0 кв.м
6.	Предельные минимальный и максимальный размеры земельного участка ($P_{\text{мин}}$ и $P_{\text{макс}}$), м ²	24
7.	Кадастровый номер или иной государственный учетный номер (инвентарный) объекта недвижимости, расположенного на земельном участке	–
8.	Вид (виды) разрешенного использования	–
8.1	Дополнительные сведения об использовании земельного участка	–
9.	Сведения о земельных участках (землях общего пользования, территории общего пользования), посредством которых обеспечивается доступ	–
10.	Иные сведения	–
4. Пояснения к сведениям об уточняемом земельном участке с кадастровым номером: <u>32:28:0015728:3</u>		
1.	–	

Сведения об уточняемых земельных участках, необходимые для исправления реестровых ошибок в сведениях о местоположении их границ

1. Сведения о характерных точках границ уточняемого земельного участка с кадастровым номером 32:28:0015728:164

Система координат МСК-32, зона 2

Зона № 2

Обозначение характерных точек границ	Координаты, м				Метод определения координат	Формулы, примененные для расчета средней квадратической погрешности определения координат характерных точек границ (Mt), с подставленными в такие формулы значениями и итоговые (вычисленные) значения Mt, м	Описание закрепления точки
	содержатся в Едином государственном реестре недвижимости		определены в ходе выполнения комплексных кадастровых работ				
	X	Y	X	Y			
1	2	3	4	5	6	7	8
н887У	–	–	49535 9.32	21690 65.19	Метод спутниковых геодезических измерений (определений)	$Mt = \sqrt{(0.07^2 + 0.07^2)} = 0.10$	–
н884У	–	–	49535 6.76	21690 67.88	Метод спутниковых геодезических измерений (определений)	$Mt = \sqrt{(0.07^2 + 0.07^2)} = 0.10$	–
н886У	–	–	49535 2.35	21690 63.71	Метод спутниковых геодезических измерений (определений)	$Mt = \sqrt{(0.07^2 + 0.07^2)} = 0.10$	–
н888У	–	–	49535 4.60	21690 61.16	Метод спутниковых геодезических измерений (определений)	$Mt = \sqrt{(0.07^2 + 0.07^2)} = 0.10$	–
н889У	–	–	49535 4.73	21690 61.02	Метод спутниковых геодезических измерений (определений)	$Mt = \sqrt{(0.07^2 + 0.07^2)} = 0.10$	–

					измерений (определений)		
н887У	–	–	49535 9.32	21690 65.19	Метод спутниковых геодезических измерений (определений)	$Mt = \sqrt{(0.07^2 + 0.07^2)} = 0.10$	–

2. Сведения о частях границ уточняемого земельного участка с кадастровым номером 32:28:0015728:164

Обозначение части границ		Горизонтальное проложение (S), м	Описание прохождения части границ	Сведения о согласовании местоположения границ (согласовано/спорное)
от т.	до т.			
1	2	3	4	5
н887У	н884У	3.71	–	–
н884У	н886У	6.07	–	–
н886У	н888У	3.40	–	–
н888У	н889У	0.19	–	–
н889У	н887У	6.20	–	–

3. Сведения о характеристиках уточняемого земельного участка с кадастровым номером 32:28:0015728:164

№ п/п	Наименование характеристики	Значение характеристики
1	2	3
1.	Адрес земельного участка	–
1.1	Сведения о местоположении земельного участка (при отсутствии адреса) в структурированном в соответствии с федеральной информационной адресной системой виде	Российская Федерация, Брянская обл.
1.2	Дополнительные сведения о местоположении земельного участка	городской округ Брянск, г. Брянск, территория ГО Бежичи-3, гараж 156
2.	Площадь земельного участка ± величина предельной погрешности определения (вычисления) площади (P ± ΔP), м ²	22 кв.м ± 0.95 кв.м
3.	Формула, примененная для вычисления предельной погрешности определения площади земельного	$\Delta P = 2 * 0.10 * \sqrt{22} * \sqrt{((1 + 1.02^2)/(2 * 1.02))} = 0.95$

	участка с подставленными значениями (ΔP), м ²	
4.	Площадь земельного участка согласно сведениям Единого государственного реестра недвижимости ($P_{\text{кад}}$), м ²	22
5.	Оценка расхождения P и $P_{\text{кад}}$ ($P - P_{\text{кад}}$), м ²	0 кв.м
6.	Предельные минимальный и максимальный размеры земельного участка ($P_{\text{мин}}$ и $P_{\text{макс}}$), м ²	24
7.	Кадастровый номер или иной государственный учетный номер (инвентарный) объекта недвижимости, расположенного на земельном участке	–
8.	Вид (виды) разрешенного использования	–
8.1	Дополнительные сведения об использовании земельного участка	–
9.	Сведения о земельных участках (землях общего пользования, территории общего пользования), посредством которых обеспечивается доступ	–
10.	Иные сведения	–
4. Пояснения к сведениям об уточняемом земельном участке с кадастровым номером: 32:28:0015728:164		
1.	–	

Сведения об уточняемых земельных участках, необходимые для исправления реестровых ошибок в сведениях о местоположении их границ

1. Сведения о характерных точках границ уточняемого земельного участка с кадастровым номером 32:28:0015728:165

Система координат МСК-32, зона 2

Зона № 2

Обозначение характерных точек границ	Координаты, м				Метод определения координат	Формулы, примененные для расчета средней квадратической погрешности определения координат характерных точек границ (Mt), с подставленными в такие формулы значениями и итоговые (вычисленные) значения Mt, м	Описание закрепления точки
	содержатся в Едином государственном реестре недвижимости		определены в ходе выполнения комплексных кадастровых работ				
	X	Y	X	Y			
1	2	3	4	5	6	7	8
н884У	–	–	49535 6.76	21690 67.88	Метод спутниковых геодезических измерений (определений)	$Mt = \sqrt{(0.07^2 + 0.07^2)} = 0.10$	–
н882У	–	–	49535 4.45	21690 70.39	Метод спутниковых геодезических измерений (определений)	$Mt = \sqrt{(0.07^2 + 0.07^2)} = 0.10$	–
н883У	–	–	49534 9.75	21690 66.26	Метод спутниковых геодезических измерений (определений)	$Mt = \sqrt{(0.07^2 + 0.07^2)} = 0.10$	–
н885У	–	–	49534 9.88	21690 66.13	Метод спутниковых геодезических измерений (определений)	$Mt = \sqrt{(0.07^2 + 0.07^2)} = 0.10$	–
н886У	–	–	49535 2.35	21690 63.71	Метод спутниковых геодезических измерений (определений)	$Mt = \sqrt{(0.07^2 + 0.07^2)} = 0.10$	–

					измерений (определений)		
н884У	–	–	49535 6.76	21690 67.88	Метод спутниковых геодезических измерений (определений)	$Mt = \sqrt{(0.07^2 + 0.07^2)} = 0.10$	–

2. Сведения о частях границ уточняемого земельного участка с кадастровым номером 32:28:0015728:165

Обозначение части границ		Горизонтальное проложение (S), м	Описание прохождения части границ	Сведения о согласовании местоположения границ (согласовано/спорное)
от т.	до т.			
1	2	3	4	5
н884У	н882У	3.41	–	–
н882У	н883У	6.26	–	–
н883У	н885У	0.18	–	–
н885У	н886У	3.46	–	–
н886У	н884У	6.07	–	–

3. Сведения о характеристиках уточняемого земельного участка с кадастровым номером 32:28:0015728:165

№ п/п	Наименование характеристики	Значение характеристики
1	2	3
1.	Адрес земельного участка	–
1.1	Сведения о местоположении земельного участка (при отсутствии адреса) в структурированном в соответствии с федеральной информационной адресной системой виде	Российская Федерация, Брянская обл.
1.2	Дополнительные сведения о местоположении земельного участка	городской округ Брянск, г. Брянск, территория ГО Бежичи-3, д 157
2.	Площадь земельного участка ± величина предельной погрешности определения (вычисления) площади ($P \pm \Delta P$), м ²	22 кв.м ± 0.93 кв.м
3.	Формула, примененная для вычисления предельной погрешности определения площади земельного участка с подставленными значениями (ΔP), м ²	$\Delta P = 2 * 0.10 * \sqrt{22} * \sqrt{((1 + 1.05^2)/(2 * 1.05))} = 0.93$

4.	Площадь земельного участка согласно сведениям Единого государственного реестра недвижимости ($P_{\text{кад}}$), м^2	22
5.	Оценка расхождения P и $P_{\text{кад}}$ ($P - P_{\text{кад}}$), м^2	0 кв.м
6.	Предельные минимальный и максимальный размеры земельного участка ($P_{\text{мин}}$ и $P_{\text{макс}}$), м^2	24
7.	Кадастровый номер или иной государственный учетный номер (инвентарный) объекта недвижимости, расположенного на земельном участке	—
8.	Вид (виды) разрешенного использования	—
8.1	Дополнительные сведения об использовании земельного участка	—
9.	Сведения о земельных участках (землях общего пользования, территории общего пользования), посредством которых обеспечивается доступ	—
10.	Иные сведения	—
4. Пояснения к сведениям об уточняемом земельном участке с кадастровым номером: <u>32:28:0015728:165</u>		
1.	—	

Сведения об уточняемых земельных участках, необходимые для исправления реестровых ошибок в сведениях о местоположении их границ

1. Сведения о характерных точках границ уточняемого земельного участка с кадастровым номером 32:28:0015728:584

Система координат МСК-32, зона 2

Зона № 2

Обозначение характерных точек границ	Координаты, м				Метод определения координат	Формулы, примененные для расчета средней квадратической погрешности определения координат характерных точек границ (Mt), с подставленными в такие формулы значениями и итоговые (вычисленные) значения Mt, м	Описание закрепления точки
	содержатся в Едином государственном реестре недвижимости		определены в ходе выполнения комплексных кадастровых работ				
	X	Y	X	Y			
1	2	3	4	5	6	7	8
н882У	–	–	49535 4.45	21690 70.39	Метод спутниковых геодезических измерений (определений)	$Mt = \sqrt{(0.07^2 + 0.07^2)} = 0.10$	–
н880У	–	–	49535 2.09	21690 72.98	Метод спутниковых геодезических измерений (определений)	$Mt = \sqrt{(0.07^2 + 0.07^2)} = 0.10$	–
н881У	–	–	49534 7.44	21690 68.73	Метод спутниковых геодезических измерений (определений)	$Mt = \sqrt{(0.07^2 + 0.07^2)} = 0.10$	–
н883У	–	–	49534 9.75	21690 66.26	Метод спутниковых геодезических измерений (определений)	$Mt = \sqrt{(0.07^2 + 0.07^2)} = 0.10$	–
н882У	–	–	49535 4.45	21690 70.39	Метод спутниковых геодезических измерений (определений)	$Mt = \sqrt{(0.07^2 + 0.07^2)} = 0.10$	–

					измерений (определений)		
--	--	--	--	--	----------------------------	--	--

2. Сведения о частях границ уточняемого земельного участка с кадастровым номером 32:28:0015728:584

Обозначение части границ		Горизонтальное проложение (S), м	Описание прохождения части границ	Сведения о согласовании местоположения границ (согласовано/спорное)
от т.	до т.			
1	2	3	4	5
н882У	н880У	3.50	–	–
н880У	н881У	6.30	–	–
н881У	н883У	3.38	–	–
н883У	н882У	6.26	–	–

3. Сведения о характеристиках уточняемого земельного участка с кадастровым номером 32:28:0015728:584

№ п/п	Наименование характеристики	Значение характеристики
1	2	3
1.	Адрес земельного участка	–
1.1	Сведения о местоположении земельного участка (при отсутствии адреса) в структурированном в соответствии с федеральной информационной адресной системой виде	Российская Федерация, Брянская обл.
1.2	Дополнительные сведения о местоположении земельного участка	городской округ Брянск, г. Брянск, территория ГО Бежичи-3, гараж 158
2.	Площадь земельного участка ± величина предельной погрешности определения (вычисления) площади (P ± ΔP), м ²	22 кв.м ± 0.93 кв.м
3.	Формула, примененная для вычисления предельной погрешности определения площади земельного участка с подставленными значениями (ΔP), м ²	$\Delta P = 2 * 0.10 * \sqrt{22} * \sqrt{((1 + 1.04^2)/(2 * 1.04))} = 0.93$
4.	Площадь земельного участка согласно сведениям Единого государственного реестра недвижимости (P _{кад}), м ²	22
5.	Оценка расхождения P и P _{кад} (P - P _{кад}), м ²	0 кв.м

6.	Предельные минимальный и максимальный размеры земельного участка ($P_{\text{мин}}$ и $P_{\text{макс}}$), M^2	24
7.	Кадастровый номер или иной государственный учетный номер (инвентарный) объекта недвижимости, расположенного на земельном участке	–
8.	Вид (виды) разрешенного использования	–
8.1	Дополнительные сведения об использовании земельного участка	–
9.	Сведения о земельных участках (землях общего пользования, территории общего пользования), посредством которых обеспечивается доступ	–
10.	Иные сведения	–
4. Пояснения к сведениям об уточняемом земельном участке с кадастровым номером: <u>32:28:0015728:584</u>		
1.	–	

Сведения об уточняемых земельных участках, необходимые для исправления реестровых ошибок в сведениях о местоположении их границ

1. Сведения о характерных точках границ уточняемого земельного участка с кадастровым номером 32:28:0015728:167

Система координат МСК-32, зона 2

Зона № 2

Обозначение характерных точек границ	Координаты, м				Метод определения координат	Формулы, примененные для расчета средней квадратической погрешности определения координат характерных точек границ (Mt), с подставленными в такие формулы значениями и итоговые (вычисленные) значения Mt, м	Описание закрепления точки
	содержатся в Едином государственном реестре недвижимости		определены в ходе выполнения комплексных кадастровых работ				
	X	Y	X	Y			
1	2	3	4	5	6	7	8
н878У	–	–	49534 9.73	21690 75.44	Метод спутниковых геодезических измерений (определений)	$Mt = \sqrt{(0.07^2 + 0.07^2)} = 0.10$	–
н876У	–	–	49534 7.26	21690 78.07	Метод спутниковых геодезических измерений (определений)	$Mt = \sqrt{(0.07^2 + 0.07^2)} = 0.10$	–
н877У	–	–	49534 2.83	21690 73.81	Метод спутниковых геодезических измерений (определений)	$Mt = \sqrt{(0.07^2 + 0.07^2)} = 0.10$	–
н879У	–	–	49534 5.22	21690 71.17	Метод спутниковых геодезических измерений (определений)	$Mt = \sqrt{(0.07^2 + 0.07^2)} = 0.10$	–
н878У	–	–	49534 9.73	21690 75.44	Метод спутниковых геодезических измерений (определений)	$Mt = \sqrt{(0.07^2 + 0.07^2)} = 0.10$	–

					измерений (определений)		
--	--	--	--	--	----------------------------	--	--

2. Сведения о частях границ уточняемого земельного участка с кадастровым номером 32:28:0015728:167

Обозначение части границ		Горизонтальное проложение (S), м	Описание прохождения части границ	Сведения о согласовании местоположения границ (согласовано/спорное)
от т.	до т.			
1	2	3	4	5
н878У	н876У	3.61	–	–
н876У	н877У	6.15	–	–
н877У	н879У	3.56	–	–
н879У	н878У	6.21	–	–

3. Сведения о характеристиках уточняемого земельного участка с кадастровым номером 32:28:0015728:167

№ п/п	Наименование характеристики	Значение характеристики
1	2	3
1.	Адрес земельного участка	–
1.1	Сведения о местоположении земельного участка (при отсутствии адреса) в структурированном в соответствии с федеральной информационной адресной системой виде	Российская Федерация, Брянская обл.
1.2	Дополнительные сведения о местоположении земельного участка	городской округ Брянск, г. Брянск, территория ГО Бежичи-3, гараж 160
2.	Площадь земельного участка ± величина предельной погрешности определения (вычисления) площади (P ± ΔP), м ²	22 кв.м ± 0.94 кв.м
3.	Формула, примененная для вычисления предельной погрешности определения площади земельного участка с подставленными значениями (ΔP), м ²	$\Delta P = 2 * 0.10 * \sqrt{22} * \sqrt{((1 + 1.00^2)/(2 * 1.00))} = 0.94$
4.	Площадь земельного участка согласно сведениям Единого государственного реестра недвижимости (P _{кад}), м ²	22
5.	Оценка расхождения P и P _{кад} (P - P _{кад}), м ²	0 кв.м

6.	Предельные минимальный и максимальный размеры земельного участка ($P_{\text{мин}}$ и $P_{\text{макс}}$), M^2	24
7.	Кадастровый номер или иной государственный учетный номер (инвентарный) объекта недвижимости, расположенного на земельном участке	–
8.	Вид (виды) разрешенного использования	–
8.1	Дополнительные сведения об использовании земельного участка	–
9.	Сведения о земельных участках (землях общего пользования, территории общего пользования), посредством которых обеспечивается доступ	–
10.	Иные сведения	–
4. Пояснения к сведениям об уточняемом земельном участке с кадастровым номером: <u>32:28:0015728:167</u>		
1.	–	

Сведения об уточняемых земельных участках, необходимые для исправления реестровых ошибок в сведениях о местоположении их границ

1. Сведения о характерных точках границ уточняемого земельного участка с кадастровым номером 32:28:0015728:168

Система координат МСК-32, зона 2

Зона № 2

Обозначение характерных точек границ	Координаты, м				Метод определения координат	Формулы, примененные для расчета средней квадратической погрешности определения координат характерных точек границ (Mt), с подставленными в такие формулы значениями и итоговые (вычисленные) значения Mt, м	Описание закрепления точки
	содержатся в Едином государственном реестре недвижимости		определены в ходе выполнения комплексных кадастровых работ				
	X	Y	X	Y			
1	2	3	4	5	6	7	8
н871У	–	–	49534 4.81	21690 80.65	Метод спутниковых геодезических измерений (определений)	$Mt = \sqrt{(0.07^2 + 0.07^2)} = 0.10$	–
н872У	–	–	49534 1.94	21690 83.67	Метод спутниковых геодезических измерений (определений)	$Mt = \sqrt{(0.07^2 + 0.07^2)} = 0.10$	–
н873У	–	–	49533 7.55	21690 79.44	Метод спутниковых геодезических измерений (определений)	$Mt = \sqrt{(0.07^2 + 0.07^2)} = 0.10$	–
н874У	–	–	49534 0.34	21690 76.48	Метод спутниковых геодезических измерений (определений)	$Mt = \sqrt{(0.07^2 + 0.07^2)} = 0.10$	–
н875У	–	–	49534 0.43	21690 76.39	Метод спутниковых геодезических измерений (определений)	$Mt = \sqrt{(0.07^2 + 0.07^2)} = 0.10$	–

					измерений (определений)		
н871У	–	–	49534 4.81	21690 80.65	Метод спутниковых геодезических измерений (определений)	$Mt = \sqrt{(0.07^2 + 0.07^2)} = 0.10$	–

2. Сведения о частях границ уточняемого земельного участка с кадастровым номером 32:28:0015728:168

Обозначение части границ		Горизонтальное проложение (S), м	Описание прохождения части границ	Сведения о согласовании местоположения границ (согласовано/спорное)
от т.	до т.			
1	2	3	4	5
н871У	н872У	4.17	–	–
н872У	н873У	6.10	–	–
н873У	н874У	4.07	–	–
н874У	н875У	0.13	–	–
н875У	н871У	6.11	–	–

3. Сведения о характеристиках уточняемого земельного участка с кадастровым номером 32:28:0015728:168

№ п/п	Наименование характеристики	Значение характеристики
1	2	3
1.	Адрес земельного участка	–
1.1	Сведения о местоположении земельного участка (при отсутствии адреса) в структурированном в соответствии с федеральной информационной адресной системой виде	Российская Федерация, Брянская обл.
1.2	Дополнительные сведения о местоположении земельного участка	городской округ Брянск, г. Брянск, территория ГО Бежичи-3, гараж 162
2.	Площадь земельного участка ± величина предельной погрешности определения (вычисления) площади (P ± ΔP), м ²	26 кв.м ± 1.01 кв.м
3.	Формула, примененная для вычисления предельной погрешности определения площади земельного	$\Delta P = 2 * 0.10 * \sqrt{26} * \sqrt{((1 + 1.00^2)/(2 * 1.00))} = 1.01$

	участка с подставленными значениями (ΔP), м ²	
4.	Площадь земельного участка согласно сведениям Единого государственного реестра недвижимости ($P_{\text{кад}}$), м ²	26
5.	Оценка расхождения P и $P_{\text{кад}}$ ($P - P_{\text{кад}}$), м ²	0 кв.м
6.	Предельные минимальный и максимальный размеры земельного участка ($P_{\text{мин}}$ и $P_{\text{макс}}$), м ²	24
7.	Кадастровый номер или иной государственный учетный номер (инвентарный) объекта недвижимости, расположенного на земельном участке	–
8.	Вид (виды) разрешенного использования	–
8.1	Дополнительные сведения об использовании земельного участка	–
9.	Сведения о земельных участках (землях общего пользования, территории общего пользования), посредством которых обеспечивается доступ	–
10.	Иные сведения	–
4. Пояснения к сведениям об уточняемом земельном участке с кадастровым номером: 32:28:0015728:168		
1.	–	

Сведения об уточняемых земельных участках, необходимые для исправления реестровых ошибок в сведениях о местоположении их границ

1. Сведения о характерных точках границ уточняемого земельного участка с кадастровым номером 32:28:0015728:181

Система координат МСК-32, зона 2

Зона № 2

Обозначение характерных точек границ	Координаты, м				Метод определения координат	Формулы, примененные для расчета средней квадратической погрешности определения координат характерных точек границ (Mt), с подставленными в такие формулы значениями и итоговые (вычисленные) значения Mt, м	Описание закрепления точки
	содержатся в Едином государственном реестре недвижимости		определены в ходе выполнения комплексных кадастровых работ				
	X	Y	X	Y			
1	2	3	4	5	6	7	8
н891У	–	–	49535 7.08	21690 58.60	Метод спутниковых геодезических измерений (определений)	$Mt = \sqrt{(0.07^2 + 0.07^2)} = 0.10$	–
н889У	–	–	49535 4.73	21690 61.02	Метод спутниковых геодезических измерений (определений)	$Mt = \sqrt{(0.07^2 + 0.07^2)} = 0.10$	–
н888У	–	–	49535 4.60	21690 61.16	Метод спутниковых геодезических измерений (определений)	$Mt = \sqrt{(0.07^2 + 0.07^2)} = 0.10$	–
н935У	–	–	49535 0.19	21690 56.88	Метод спутниковых геодезических измерений (определений)	$Mt = \sqrt{(0.07^2 + 0.07^2)} = 0.10$	–
н934У	–	–	49535 2.57	21690 54.36	Метод спутниковых геодезических измерений (определений)	$Mt = \sqrt{(0.07^2 + 0.07^2)} = 0.10$	–

					измерений (определений)		
н891У	–	–	49535 7.08	21690 58.60	Метод спутниковых геодезических измерений (определений)	$Mt = \sqrt{(0.07^2 + 0.07^2)} = 0.10$	–

2. Сведения о частях границ уточняемого земельного участка с кадастровым номером 32:28:0015728:181

Обозначение части границ		Горизонтальное проложение (S), м	Описание прохождения части границ	Сведения о согласовании местоположения границ (согласовано/спорное)
от т.	до т.			
1	2	3	4	5
н891У	н889У	3.37	–	–
н889У	н888У	0.19	–	–
н888У	н935У	6.15	–	–
н935У	н934У	3.47	–	–
н934У	н891У	6.19	–	–

3. Сведения о характеристиках уточняемого земельного участка с кадастровым номером 32:28:0015728:181

№ п/п	Наименование характеристики	Значение характеристики
1	2	3
1.	Адрес земельного участка	–
1.1	Сведения о местоположении земельного участка (при отсутствии адреса) в структурированном в соответствии с федеральной информационной адресной системой виде	Российская Федерация, Брянская обл.
1.2	Дополнительные сведения о местоположении земельного участка	городской округ Брянск, г. Брянск, территория ГО Бежичи-3, гараж 177
2.	Площадь земельного участка ± величина предельной погрешности определения (вычисления) площади ($P \pm \Delta P$), м ²	22 кв.м ± 0.93 кв.м
3.	Формула, примененная для вычисления предельной погрешности определения площади земельного	$\Delta P = 2 * 0.10 * \sqrt{22} * \sqrt{((1 + 1.01^2)/(2 * 1.01))} = 0.93$

	участка с подставленными значениями (ΔP), м ²	
4.	Площадь земельного участка согласно сведениям Единого государственного реестра недвижимости ($P_{\text{кад}}$), м ²	22
5.	Оценка расхождения P и $P_{\text{кад}}$ ($P - P_{\text{кад}}$), м ²	0 кв.м
6.	Предельные минимальный и максимальный размеры земельного участка ($P_{\text{мин}}$ и $P_{\text{макс}}$), м ²	24
7.	Кадастровый номер или иной государственный учетный номер (инвентарный) объекта недвижимости, расположенного на земельном участке	–
8.	Вид (виды) разрешенного использования	–
8.1	Дополнительные сведения об использовании земельного участка	–
9.	Сведения о земельных участках (землях общего пользования, территории общего пользования), посредством которых обеспечивается доступ	–
10.	Иные сведения	–
4. Пояснения к сведениям об уточняемом земельном участке с кадастровым номером: <u>32:28:0015728:181</u>		
1.	–	

Сведения об уточняемых земельных участках, необходимые для исправления реестровых ошибок в сведениях о местоположении их границ

1. Сведения о характерных точках границ уточняемого земельного участка с кадастровым номером 32:28:0015728:182

Система координат МСК-32, зона 2

Зона № 2

Обозначение характерных точек границ	Координаты, м				Метод определения координат	Формулы, примененные для расчета средней квадратической погрешности определения координат характерных точек границ (Mt), с подставленными в такие формулы значениями и итоговые (вычисленные) значения Mt, м	Описание закрепления точки
	содержатся в Едином государственном реестре недвижимости		определены в ходе выполнения комплексных кадастровых работ				
	X	Y	X	Y			
1	2	3	4	5	6	7	8
н888У	–	–	49535 4.60	21690 61.16	Метод спутниковых геодезических измерений (определений)	$Mt = \sqrt{(0.07^2 + 0.07^2)} = 0.10$	–
н886У	–	–	49535 2.35	21690 63.71	Метод спутниковых геодезических измерений (определений)	$Mt = \sqrt{(0.07^2 + 0.07^2)} = 0.10$	–
н936У	–	–	49534 7.78	21690 59.44	Метод спутниковых геодезических измерений (определений)	$Mt = \sqrt{(0.07^2 + 0.07^2)} = 0.10$	–
н935У	–	–	49535 0.19	21690 56.88	Метод спутниковых геодезических измерений (определений)	$Mt = \sqrt{(0.07^2 + 0.07^2)} = 0.10$	–
н888У	–	–	49535 4.60	21690 61.16	Метод спутниковых геодезических измерений (определений)	$Mt = \sqrt{(0.07^2 + 0.07^2)} = 0.10$	–

					измерений (определений)		
--	--	--	--	--	----------------------------	--	--

2. Сведения о частях границ уточняемого земельного участка с кадастровым номером 32:28:0015728:182

Обозначение части границ		Горизонтальное проложение (S), м	Описание прохождения части границ	Сведения о согласовании местоположения границ (согласовано/спорное)
от г.	до г.			
1	2	3	4	5
н888У	н886У	3.40	–	–
н886У	н936У	6.25	–	–
н936У	н935У	3.52	–	–
н935У	н888У	6.15	–	–

3. Сведения о характеристиках уточняемого земельного участка с кадастровым номером 32:28:0015728:182

№ п/п	Наименование характеристики	Значение характеристики
1	2	3
1.	Адрес земельного участка	–
1.1	Сведения о местоположении земельного участка (при отсутствии адреса) в структурированном в соответствии с федеральной информационной адресной системой виде	Российская Федерация, Брянская обл.
1.2	Дополнительные сведения о местоположении земельного участка	городской округ Брянск, г. Брянск, территория ГО Бежичи-3, д 178
2.	Площадь земельного участка ± величина предельной погрешности определения (вычисления) площади (Р ± ΔР), м ²	21 кв.м ± 0.93 кв.м
3.	Формула, примененная для вычисления предельной погрешности определения площади земельного участка с подставленными значениями (ΔР), м ²	$\Delta P = 2 * 0.10 * \sqrt{21} * \sqrt{((1 + 1.00^2)/(2 * 1.00))} = 0.93$
4.	Площадь земельного участка согласно сведениям Единого государственного реестра недвижимости (Р _{кад}), м ²	20
5.	Оценка расхождения Р и Р _{кад} (Р - Р _{кад}), м ²	1 кв.м

6.	Предельные минимальный и максимальный размеры земельного участка ($P_{\text{мин}}$ и $P_{\text{макс}}$), M^2	24
7.	Кадастровый номер или иной государственный учетный номер (инвентарный) объекта недвижимости, расположенного на земельном участке	–
8.	Вид (виды) разрешенного использования	–
8.1	Дополнительные сведения об использовании земельного участка	–
9.	Сведения о земельных участках (землях общего пользования, территории общего пользования), посредством которых обеспечивается доступ	–
10.	Иные сведения	–
4. Пояснения к сведениям об уточняемом земельном участке с кадастровым номером: <u>32:28:0015728:182</u>		
1.	–	

Сведения об уточняемых земельных участках, необходимые для исправления реестровых ошибок в сведениях о местоположении их границ

1. Сведения о характерных точках границ уточняемого земельного участка с кадастровым номером 32:28:0015728:183

Система координат МСК-32, зона 2

Зона № 2

Обозначение характерных точек границ	Координаты, м				Метод определения координат	Формулы, примененные для расчета средней квадратической погрешности определения координат характерных точек границ (Mt), с подставленными в такие формулы значениями и итоговые (вычисленные) значения Mt, м	Описание закрепления точки
	содержатся в Едином государственном реестре недвижимости		определены в ходе выполнения комплексных кадастровых работ				
	X	Y	X	Y			
1	2	3	4	5	6	7	8
н886У	–	–	49535 2.35	21690 63.71	Метод спутниковых геодезических измерений (определений)	$Mt = \sqrt{(0.07^2 + 0.07^2)} = 0.10$	–
н885У	–	–	49534 9.88	21690 66.13	Метод спутниковых геодезических измерений (определений)	$Mt = \sqrt{(0.07^2 + 0.07^2)} = 0.10$	–
н937У	–	–	49534 5.48	21690 61.81	Метод спутниковых геодезических измерений (определений)	$Mt = \sqrt{(0.07^2 + 0.07^2)} = 0.10$	–
н936У	–	–	49534 7.78	21690 59.44	Метод спутниковых геодезических измерений (определений)	$Mt = \sqrt{(0.07^2 + 0.07^2)} = 0.10$	–
н886У	–	–	49535 2.35	21690 63.71	Метод спутниковых геодезических измерений (определений)	$Mt = \sqrt{(0.07^2 + 0.07^2)} = 0.10$	–

					измерений (определений)		
--	--	--	--	--	----------------------------	--	--

2. Сведения о частях границ уточняемого земельного участка с кадастровым номером 32:28:0015728:183

Обозначение части границ		Горизонтальное проложение (S), м	Описание прохождения части границ	Сведения о согласовании местоположения границ (согласовано/спорное)
от г.	до г.			
1	2	3	4	5
н886У	н885У	3.46	–	–
н885У	н937У	6.17	–	–
н937У	н936У	3.30	–	–
н936У	н886У	6.25	–	–

3. Сведения о характеристиках уточняемого земельного участка с кадастровым номером 32:28:0015728:183

№ п/п	Наименование характеристики	Значение характеристики
1	2	3
1.	Адрес земельного участка	–
1.1	Сведения о местоположении земельного участка (при отсутствии адреса) в структурированном в соответствии с федеральной информационной адресной системой виде	Российская Федерация, Брянская обл.
1.2	Дополнительные сведения о местоположении земельного участка	городской округ Брянск, г. Брянск, территория ГО Бежичи-3, д 179
2.	Площадь земельного участка ± величина предельной погрешности определения (вычисления) площади (Р ± ΔР), м ²	21 кв.м ± 0.92 кв.м
3.	Формула, примененная для вычисления предельной погрешности определения площади земельного участка с подставленными значениями (ΔР), м ²	$\Delta P = 2 * 0.10 * \sqrt{21} * \sqrt{((1 + 1.03^2)/(2 * 1.03))} = 0.92$
4.	Площадь земельного участка согласно сведениям Единого государственного реестра недвижимости (Р _{кад}), м ²	22
5.	Оценка расхождения Р и Р _{кад} (Р - Р _{кад}), м ²	1 кв.м

6.	Предельные минимальный и максимальный размеры земельного участка ($P_{\text{мин}}$ и $P_{\text{макс}}$), M^2	24
7.	Кадастровый номер или иной государственный учетный номер (инвентарный) объекта недвижимости, расположенного на земельном участке	–
8.	Вид (виды) разрешенного использования	–
8.1	Дополнительные сведения об использовании земельного участка	–
9.	Сведения о земельных участках (землях общего пользования, территории общего пользования), посредством которых обеспечивается доступ	–
10.	Иные сведения	–
4. Пояснения к сведениям об уточняемом земельном участке с кадастровым номером: <u>32:28:0015728:183</u>		
1.	–	

Сведения об уточняемых земельных участках, необходимые для исправления реестровых ошибок в сведениях о местоположении их границ

1. Сведения о характерных точках границ уточняемого земельного участка с кадастровым номером 32:28:0015728:15

Система координат МСК-32, зона 2

Зона № 2

Обозначение характерных точек границ	Координаты, м				Метод определения координат	Формулы, примененные для расчета средней квадратической погрешности определения координат характерных точек границ (Mt), с подставленными в такие формулы значениями и итоговые (вычисленные) значения Mt, м	Описание закрепления точки
	содержатся в Едином государственном реестре недвижимости		определены в ходе выполнения комплексных кадастровых работ				
	X	Y	X	Y			
1	2	3	4	5	6	7	8
н885У	–	–	49534 9.88	21690 66.13	Метод спутниковых геодезических измерений (определений)	$Mt = \sqrt{(0.07^2 + 0.07^2)} = 0.10$	–
н883У	–	–	49534 9.75	21690 66.26	Метод спутниковых геодезических измерений (определений)	$Mt = \sqrt{(0.07^2 + 0.07^2)} = 0.10$	–
н881У	–	–	49534 7.44	21690 68.73	Метод спутниковых геодезических измерений (определений)	$Mt = \sqrt{(0.07^2 + 0.07^2)} = 0.10$	–
н938У	–	–	49534 2.94	21690 64.51	Метод спутниковых геодезических измерений (определений)	$Mt = \sqrt{(0.07^2 + 0.07^2)} = 0.10$	–
н937У	–	–	49534 5.48	21690 61.81	Метод спутниковых геодезических измерений (определений)	$Mt = \sqrt{(0.07^2 + 0.07^2)} = 0.10$	–

					измерений (определений)		
н885У	–	–	49534 9.88	21690 66.13	Метод спутниковых геодезических измерений (определений)	$Mt = \sqrt{(0.07^2 + 0.07^2)} = 0.10$	–

2. Сведения о частях границ уточняемого земельного участка с кадастровым номером 32:28:0015728:15

Обозначение части границ		Горизонтальное проложение (S), м	Описание прохождения части границ	Сведения о согласовании местоположения границ (согласовано/спорное)
от т.	до т.			
1	2	3	4	5
н885У	н883У	0.18	–	–
н883У	н881У	3.38	–	–
н881У	н938У	6.17	–	–
н938У	н937У	3.71	–	–
н937У	н885У	6.17	–	–

3. Сведения о характеристиках уточняемого земельного участка с кадастровым номером 32:28:0015728:15

№ п/п	Наименование характеристики	Значение характеристики
1	2	3
1.	Адрес земельного участка	–
1.1	Сведения о местоположении земельного участка (при отсутствии адреса) в структурированном в соответствии с федеральной информационной адресной системой виде	Российская Федерация, Брянская обл.
1.2	Дополнительные сведения о местоположении земельного участка	городской округ Брянск, г. Брянск, территория ГО Бежичи-3, гараж 180
2.	Площадь земельного участка ± величина предельной погрешности определения (вычисления) площади ($P \pm \Delta P$), м ²	22 кв.м ± 0.95 кв.м
3.	Формула, примененная для вычисления предельной погрешности определения площади земельного	$\Delta P = 2 * 0.10 * \sqrt{22} * \sqrt{((1 + 1.00^2)/(2 * 1.00))} = 0.95$

	участка с подставленными значениями (ΔP), м ²	
4.	Площадь земельного участка согласно сведениям Единого государственного реестра недвижимости ($P_{\text{кад}}$), м ²	22
5.	Оценка расхождения P и $P_{\text{кад}}$ ($P - P_{\text{кад}}$), м ²	0 кв.м
6.	Предельные минимальный и максимальный размеры земельного участка ($P_{\text{мин}}$ и $P_{\text{макс}}$), м ²	24
7.	Кадастровый номер или иной государственный учетный номер (инвентарный) объекта недвижимости, расположенного на земельном участке	–
8.	Вид (виды) разрешенного использования	–
8.1	Дополнительные сведения об использовании земельного участка	–
9.	Сведения о земельных участках (землях общего пользования, территории общего пользования), посредством которых обеспечивается доступ	–
10.	Иные сведения	–
4. Пояснения к сведениям об уточняемом земельном участке с кадастровым номером: <u>32:28:0015728:15</u>		
1.	–	

Сведения об уточняемых земельных участках, необходимые для исправления реестровых ошибок в сведениях о местоположении их границ

1. Сведения о характерных точках границ уточняемого земельного участка с кадастровым номером 32:28:0015728:187

Система координат МСК-32, зона 2

Зона № 2

Обозначение характерных точек границ	Координаты, м				Метод определения координат	Формулы, примененные для расчета средней квадратической погрешности определения координат характерных точек границ (Mt), с подставленными в такие формулы значениями и итоговые (вычисленные) значения Mt, м	Описание закрепления точки
	содержатся в Едином государственном реестре недвижимости		определены в ходе выполнения комплексных кадастровых работ				
	X	Y	X	Y			
1	2	3	4	5	6	7	8
н874У	–	–	49534 0.34	21690 76.48	Метод спутниковых геодезических измерений (определений)	$Mt = \sqrt{(0.07^2 + 0.07^2)} = 0.10$	–
н873У	–	–	49533 7.55	21690 79.44	Метод спутниковых геодезических измерений (определений)	$Mt = \sqrt{(0.07^2 + 0.07^2)} = 0.10$	–
н942У	–	–	49533 2.89	21690 74.96	Метод спутниковых геодезических измерений (определений)	$Mt = \sqrt{(0.07^2 + 0.07^2)} = 0.10$	–
н941У	–	–	49533 5.72	21690 72.01	Метод спутниковых геодезических измерений (определений)	$Mt = \sqrt{(0.07^2 + 0.07^2)} = 0.10$	–
н874У	–	–	49534 0.34	21690 76.48	Метод спутниковых геодезических измерений (определений)	$Mt = \sqrt{(0.07^2 + 0.07^2)} = 0.10$	–

					измерений (определений)		
--	--	--	--	--	----------------------------	--	--

2. Сведения о частях границ уточняемого земельного участка с кадастровым номером 32:28:0015728:187

Обозначение части границ		Горизонтальное проложение (S), м	Описание прохождения части границ	Сведения о согласовании местоположения границ (согласовано/спорное)
от т.	до т.			
1	2	3	4	5
н874У	н873У	4.07	–	–
н873У	н942У	6.46	–	–
н942У	н941У	4.09	–	–
н941У	н874У	6.43	–	–

3. Сведения о характеристиках уточняемого земельного участка с кадастровым номером 32:28:0015728:187

№ п/п	Наименование характеристики	Значение характеристики
1	2	3
1.	Адрес земельного участка	–
1.1	Сведения о местоположении земельного участка (при отсутствии адреса) в структурированном в соответствии с федеральной информационной адресной системой виде	Российская Федерация, Брянская обл.
1.2	Дополнительные сведения о местоположении земельного участка	городской округ Брянск, г. Брянск, территория ГО Бежичи-3, гараж 184
2.	Площадь земельного участка ± величина предельной погрешности определения (вычисления) площади (P ± ΔP), м ²	26 кв.м ± 1.03 кв.м
3.	Формула, примененная для вычисления предельной погрешности определения площади земельного участка с подставленными значениями (ΔP), м ²	$\Delta P = 2 * 0.10 * \sqrt{26} * \sqrt{((1 + 1.00^2)/(2 * 1.00))} = 1.03$
4.	Площадь земельного участка согласно сведениям Единого государственного реестра недвижимости (P _{кад}), м ²	26
5.	Оценка расхождения P и P _{кад} (P - P _{кад}), м ²	0 кв.м

6.	Предельные минимальный и максимальный размеры земельного участка ($P_{\text{мин}}$ и $P_{\text{макс}}$), M^2	24
7.	Кадастровый номер или иной государственный учетный номер (инвентарный) объекта недвижимости, расположенного на земельном участке	–
8.	Вид (виды) разрешенного использования	–
8.1	Дополнительные сведения об использовании земельного участка	–
9.	Сведения о земельных участках (землях общего пользования, территории общего пользования), посредством которых обеспечивается доступ	–
10.	Иные сведения	–
4. Пояснения к сведениям об уточняемом земельном участке с кадастровым номером: <u>32:28:0015728:187</u>		
1.	–	

Сведения об уточняемых земельных участках, необходимые для исправления реестровых ошибок в сведениях о местоположении их границ

1. Сведения о характерных точках границ уточняемого земельного участка с кадастровым номером 32:28:0015728:188

Система координат МСК-32, зона 2

Зона № 2

Обозначение характерных точек границ	Координаты, м				Метод определения координат	Формулы, примененные для расчета средней квадратической погрешности определения координат характерных точек границ (Mt), с подставленными в такие формулы значениями и итоговые (вычисленные) значения Mt, м	Описание закрепления точки
	содержатся в Едином государственном реестре недвижимости		определены в ходе выполнения комплексных кадастровых работ				
	X	Y	X	Y			
1	2	3	4	5	6	7	8
н983У	–	–	49538 0.45	21690 12.59	Метод спутниковых геодезических измерений (определений)	$Mt = \sqrt{(0.07^2 + 0.07^2)} = 0.10$	–
н981У	–	–	49537 7.85	21690 15.34	Метод спутниковых геодезических измерений (определений)	$Mt = \sqrt{(0.07^2 + 0.07^2)} = 0.10$	–
н982У	–	–	49537 3.29	21690 10.80	Метод спутниковых геодезических измерений (определений)	$Mt = \sqrt{(0.07^2 + 0.07^2)} = 0.10$	–
н984У	–	–	49537 5.82	21690 08.02	Метод спутниковых геодезических измерений (определений)	$Mt = \sqrt{(0.07^2 + 0.07^2)} = 0.10$	–
н983У	–	–	49538 0.45	21690 12.59	Метод спутниковых геодезических измерений (определений)	$Mt = \sqrt{(0.07^2 + 0.07^2)} = 0.10$	–

					измерений (определений)		
--	--	--	--	--	----------------------------	--	--

2. Сведения о частях границ уточняемого земельного участка с кадастровым номером 32:28:0015728:188

Обозначение части границ		Горизонтальное проложение (S), м	Описание прохождения части границ	Сведения о согласовании местоположения границ (согласовано/спорное)
от т.	до т.			
1	2	3	4	5
н983У	н981У	3.78	–	–
н981У	н982У	6.43	–	–
н982У	н984У	3.76	–	–
н984У	н983У	6.51	–	–

3. Сведения о характеристиках уточняемого земельного участка с кадастровым номером 32:28:0015728:188

№ п/п	Наименование характеристики	Значение характеристики
1	2	3
1.	Адрес земельного участка	–
1.1	Сведения о местоположении земельного участка (при отсутствии адреса) в структурированном в соответствии с федеральной информационной адресной системой виде	Российская Федерация, Брянская обл.
1.2	Дополнительные сведения о местоположении земельного участка	городской округ Брянск, г. Брянск, территория ГО Бежичи-3, гараж 185
2.	Площадь земельного участка ± величина предельной погрешности определения (вычисления) площади (P ± ΔP), м ²	24 кв.м ± 0.99 кв.м
3.	Формула, примененная для вычисления предельной погрешности определения площади земельного участка с подставленными значениями (ΔP), м ²	$\Delta P = 2 * 0.10 * \sqrt{24} * \sqrt{((1 + 1.02^2)/(2 * 1.02))} = 0.99$
4.	Площадь земельного участка согласно сведениям Единого государственного реестра недвижимости (P _{кад}), м ²	24
5.	Оценка расхождения P и P _{кад} (P - P _{кад}), м ²	0 кв.м

6.	Предельные минимальный и максимальный размеры земельного участка ($P_{\text{мин}}$ и $P_{\text{макс}}$), M^2	24
7.	Кадастровый номер или иной государственный учетный номер (инвентарный) объекта недвижимости, расположенного на земельном участке	–
8.	Вид (виды) разрешенного использования	–
8.1	Дополнительные сведения об использовании земельного участка	–
9.	Сведения о земельных участках (землях общего пользования, территории общего пользования), посредством которых обеспечивается доступ	–
10.	Иные сведения	–
4. Пояснения к сведениям об уточняемом земельном участке с кадастровым номером: <u>32:28:0015728:188</u>		
1.	–	

Сведения об уточняемых земельных участках, необходимые для исправления реестровых ошибок в сведениях о местоположении их границ

1. Сведения о характерных точках границ уточняемого земельного участка с кадастровым номером 32:28:0015728:189

Система координат МСК-32, зона 2

Зона № 2

Обозначение характерных точек границ	Координаты, м				Метод определения координат	Формулы, примененные для расчета средней квадратической погрешности определения координат характерных точек границ (Mt), с подставленными в такие формулы значениями и итоговые (вычисленные) значения Mt, м	Описание закрепления точки
	содержатся в Едином государственном реестре недвижимости		определены в ходе выполнения комплексных кадастровых работ				
	X	Y	X	Y			
1	2	3	4	5	6	7	8
н981У	–	–	49537 7.85	21690 15.34	Метод спутниковых геодезических измерений (определений)	$Mt = \sqrt{(0.07^2 + 0.07^2)} = 0.10$	–
н979У	–	–	49537 5.55	21690 17.76	Метод спутниковых геодезических измерений (определений)	$Mt = \sqrt{(0.07^2 + 0.07^2)} = 0.10$	–
н980У	–	–	49537 0.93	21690 13.39	Метод спутниковых геодезических измерений (определений)	$Mt = \sqrt{(0.07^2 + 0.07^2)} = 0.10$	–
н982У	–	–	49537 3.29	21690 10.80	Метод спутниковых геодезических измерений (определений)	$Mt = \sqrt{(0.07^2 + 0.07^2)} = 0.10$	–
н981У	–	–	49537 7.85	21690 15.34	Метод спутниковых геодезических измерений (определений)	$Mt = \sqrt{(0.07^2 + 0.07^2)} = 0.10$	–

					измерений (определений)		
--	--	--	--	--	----------------------------	--	--

2. Сведения о частях границ уточняемого земельного участка с кадастровым номером 32:28:0015728:189

Обозначение части границ		Горизонтальное проложение (S), м	Описание прохождения части границ	Сведения о согласовании местоположения границ (согласовано/спорное)
от т.	до т.			
1	2	3	4	5
н981У	н979У	3.34	–	–
н979У	н980У	6.36	–	–
н980У	н982У	3.50	–	–
н982У	н981У	6.43	–	–

3. Сведения о характеристиках уточняемого земельного участка с кадастровым номером 32:28:0015728:189

№ п/п	Наименование характеристики	Значение характеристики
1	2	3
1.	Адрес земельного участка	–
1.1	Сведения о местоположении земельного участка (при отсутствии адреса) в структурированном в соответствии с федеральной информационной адресной системой виде	Российская Федерация, Брянская обл.
1.2	Дополнительные сведения о местоположении земельного участка	городской округ Брянск, г. Брянск, территория ГО Бежичи-3, гараж 186
2.	Площадь земельного участка ± величина предельной погрешности определения (вычисления) площади (P ± ΔP), м ²	22 кв.м ± 0.94 кв.м
3.	Формула, примененная для вычисления предельной погрешности определения площади земельного участка с подставленными значениями (ΔP), м ²	$\Delta P = 2 * 0.10 * \sqrt{22} * \sqrt{((1 + 1.01^2)/(2 * 1.01))} = 0.94$
4.	Площадь земельного участка согласно сведениям Единого государственного реестра недвижимости (P _{кад}), м ²	22
5.	Оценка расхождения P и P _{кад} (P - P _{кад}), м ²	0 кв.м

6.	Предельные минимальный и максимальный размеры земельного участка ($P_{\text{мин}}$ и $P_{\text{макс}}$), M^2	24
7.	Кадастровый номер или иной государственный учетный номер (инвентарный) объекта недвижимости, расположенного на земельном участке	–
8.	Вид (виды) разрешенного использования	–
8.1	Дополнительные сведения об использовании земельного участка	–
9.	Сведения о земельных участках (землях общего пользования, территории общего пользования), посредством которых обеспечивается доступ	–
10.	Иные сведения	–
4. Пояснения к сведениям об уточняемом земельном участке с кадастровым номером: <u>32:28:0015728:189</u>		
1.	–	

Сведения об уточняемых земельных участках, необходимые для исправления реестровых ошибок в сведениях о местоположении их границ

1. Сведения о характерных точках границ уточняемого земельного участка с кадастровым номером 32:28:0015728:190

Система координат МСК-32, зона 2

Зона № 2

Обозначение характерных точек границ	Координаты, м				Метод определения координат	Формулы, примененные для расчета средней квадратической погрешности определения координат характерных точек границ (Mt), с подставленными в такие формулы значениями и итоговые (вычисленные) значения Mt, м	Описание закрепления точки
	содержатся в Едином государственном реестре недвижимости		определены в ходе выполнения комплексных кадастровых работ				
	X	Y	X	Y			
1	2	3	4	5	6	7	8
н976У	–	–	49537 3.11	21690 20.32	Метод спутниковых геодезических измерений (определений)	$Mt = \sqrt{(0.07^2 + 0.07^2)} = 0.10$	–
76	–	–	49537 0.87	21690 22.80	Метод спутниковых геодезических измерений (определений)	$Mt = \sqrt{(0.07^2 + 0.07^2)} = 0.10$	–
77	–	–	49536 6.38	21690 18.42	Метод спутниковых геодезических измерений (определений)	$Mt = \sqrt{(0.07^2 + 0.07^2)} = 0.10$	–
н978У	–	–	49536 8.53	21690 16.02	Метод спутниковых геодезических измерений (определений)	$Mt = \sqrt{(0.07^2 + 0.07^2)} = 0.10$	–
н976У	–	–	49537 3.11	21690 20.32	Метод спутниковых геодезических измерений (определений)	$Mt = \sqrt{(0.07^2 + 0.07^2)} = 0.10$	–

					измерений (определений)		
--	--	--	--	--	----------------------------	--	--

2. Сведения о частях границ уточняемого земельного участка с кадастровым номером 32:28:0015728:190

Обозначение части границ		Горизонтальное проложение (S), м	Описание прохождения части границ	Сведения о согласовании местоположения границ (согласовано/спорное)
от т.	до т.			
1	2	3	4	5
н976У	76	3.34	–	–
76	77	6.27	–	–
77	н978У	3.22	–	–
н978У	н976У	6.28	–	–

3. Сведения о характеристиках уточняемого земельного участка с кадастровым номером 32:28:0015728:190

№ п/п	Наименование характеристики	Значение характеристики
1	2	3
1.	Адрес земельного участка	–
1.1	Сведения о местоположении земельного участка (при отсутствии адреса) в структурированном в соответствии с федеральной информационной адресной системой виде	Российская Федерация, Брянская обл.
1.2	Дополнительные сведения о местоположении земельного участка	городской округ Брянск, г. Брянск, территория ГО Бежичи-3, гараж 188
2.	Площадь земельного участка ± величина предельной погрешности определения (вычисления) площади (P ± ΔP), м ²	21 кв.м ± 0.91 кв.м
3.	Формула, примененная для вычисления предельной погрешности определения площади земельного участка с подставленными значениями (ΔP), м ²	$\Delta P = 2 * 0.10 * \sqrt{21} * \sqrt{((1 + 1.01^2)/(2 * 1.01))} = 0.91$
4.	Площадь земельного участка согласно сведениям Единого государственного реестра недвижимости (P _{кад}), м ²	21
5.	Оценка расхождения P и P _{кад} (P - P _{кад}), м ²	0 кв.м

6.	Предельные минимальный и максимальный размеры земельного участка ($P_{\text{мин}}$ и $P_{\text{макс}}$), M^2	24
7.	Кадастровый номер или иной государственный учетный номер (инвентарный) объекта недвижимости, расположенного на земельном участке	–
8.	Вид (виды) разрешенного использования	–
8.1	Дополнительные сведения об использовании земельного участка	–
9.	Сведения о земельных участках (землях общего пользования, территории общего пользования), посредством которых обеспечивается доступ	–
10.	Иные сведения	–
4. Пояснения к сведениям об уточняемом земельном участке с кадастровым номером: <u>32:28:0015728:190</u>		
1.	–	

Сведения об уточняемых земельных участках, необходимые для исправления реестровых ошибок в сведениях о местоположении их границ

1. Сведения о характерных точках границ уточняемого земельного участка с кадастровым номером 32:28:0015728:195

Система координат МСК-32, зона 2

Зона № 2

Обозначение характерных точек границ	Координаты, м				Метод определения координат	Формулы, примененные для расчета средней квадратической погрешности определения координат характерных точек границ (Mt), с подставленными в такие формулы значениями и итоговые (вычисленные) значения Mt, м	Описание закрепления точки
	содержатся в Едином государственном реестре недвижимости		определены в ходе выполнения комплексных кадастровых работ				
	X	Y	X	Y			
1	2	3	4	5	6	7	8
н973У	–	–	49536 1.13	21690 33.01	Метод спутниковых геодезических измерений (определений)	$Mt = \sqrt{(0.07^2 + 0.07^2)} = 0.10$	–
н971У	–	–	49535 8.65	21690 35.72	Метод спутниковых геодезических измерений (определений)	$Mt = \sqrt{(0.07^2 + 0.07^2)} = 0.10$	–
н972У	–	–	49535 4.21	21690 31.38	Метод спутниковых геодезических измерений (определений)	$Mt = \sqrt{(0.07^2 + 0.07^2)} = 0.10$	–
н974У	–	–	49535 6.66	21690 28.82	Метод спутниковых геодезических измерений (определений)	$Mt = \sqrt{(0.07^2 + 0.07^2)} = 0.10$	–
н973У	–	–	49536 1.13	21690 33.01	Метод спутниковых геодезических измерений (определений)	$Mt = \sqrt{(0.07^2 + 0.07^2)} = 0.10$	–

					измерений (определений)		
--	--	--	--	--	----------------------------	--	--

2. Сведения о частях границ уточняемого земельного участка с кадастровым номером 32:28:0015728:195

Обозначение части границ		Горизонтальное проложение (S), м	Описание прохождения части границ	Сведения о согласовании местоположения границ (согласовано/спорное)
от т.	до т.			
1	2	3	4	5
н973У	н971У	3.67	–	–
н971У	н972У	6.21	–	–
н972У	н974У	3.54	–	–
н974У	н973У	6.13	–	–

3. Сведения о характеристиках уточняемого земельного участка с кадастровым номером 32:28:0015728:195

№ п/п	Наименование характеристики	Значение характеристики
1	2	3
1.	Адрес земельного участка	–
1.1	Сведения о местоположении земельного участка (при отсутствии адреса) в структурированном в соответствии с федеральной информационной адресной системой виде	Российская Федерация, Брянская обл.
1.2	Дополнительные сведения о местоположении земельного участка	городской округ Брянск, г. Брянск, территория ГО Бежичи-3, гараж 193
2.	Площадь земельного участка ± величина предельной погрешности определения (вычисления) площади (P ± ΔP), м ²	22 кв.м ± 0.94 кв.м
3.	Формула, примененная для вычисления предельной погрешности определения площади земельного участка с подставленными значениями (ΔP), м ²	$\Delta P = 2 * 0.10 * \sqrt{22} * \sqrt{((1 + 1.00^2)/(2 * 1.00))} = 0.94$
4.	Площадь земельного участка согласно сведениям Единого государственного реестра недвижимости (P _{кад}), м ²	22
5.	Оценка расхождения P и P _{кад} (P - P _{кад}), м ²	0 кв.м

6.	Предельные минимальный и максимальный размеры земельного участка ($P_{\text{мин}}$ и $P_{\text{макс}}$), M^2	24
7.	Кадастровый номер или иной государственный учетный номер (инвентарный) объекта недвижимости, расположенного на земельном участке	–
8.	Вид (виды) разрешенного использования	–
8.1	Дополнительные сведения об использовании земельного участка	–
9.	Сведения о земельных участках (землях общего пользования, территории общего пользования), посредством которых обеспечивается доступ	–
10.	Иные сведения	–
4. Пояснения к сведениям об уточняемом земельном участке с кадастровым номером: <u>32:28:0015728:195</u>		
1.	–	

Сведения об уточняемых земельных участках, необходимые для исправления реестровых ошибок в сведениях о местоположении их границ

1. Сведения о характерных точках границ уточняемого земельного участка с кадастровым номером 32:28:0015728:197

Система координат МСК-32, зона 2

Зона № 2

Обозначение характерных точек границ	Координаты, м				Метод определения координат	Формулы, примененные для расчета средней квадратической погрешности определения координат характерных точек границ (Mt), с подставленными в такие формулы значениями и итоговые (вычисленные) значения Mt, м	Описание закрепления точки
	содержатся в Едином государственном реестре недвижимости		определены в ходе выполнения комплексных кадастровых работ				
	X	Y	X	Y			
1	2	3	4	5	6	7	8
н969У	–	–	49535 6.32	21690 38.13	Метод спутниковых геодезических измерений (определений)	$Mt = \sqrt{(0.07^2 + 0.07^2)} = 0.10$	–
н967У	–	–	49535 3.86	21690 40.77	Метод спутниковых геодезических измерений (определений)	$Mt = \sqrt{(0.07^2 + 0.07^2)} = 0.10$	–
н968У	–	–	49534 9.35	21690 36.41	Метод спутниковых геодезических измерений (определений)	$Mt = \sqrt{(0.07^2 + 0.07^2)} = 0.10$	–
н970У	–	–	49535 1.78	21690 33.83	Метод спутниковых геодезических измерений (определений)	$Mt = \sqrt{(0.07^2 + 0.07^2)} = 0.10$	–
н969У	–	–	49535 6.32	21690 38.13	Метод спутниковых геодезических измерений (определений)	$Mt = \sqrt{(0.07^2 + 0.07^2)} = 0.10$	–

					измерений (определений)		
--	--	--	--	--	----------------------------	--	--

2. Сведения о частях границ уточняемого земельного участка с кадастровым номером 32:28:0015728:197

Обозначение части границ		Горизонтальное проложение (S), м	Описание прохождения части границ	Сведения о согласовании местоположения границ (согласовано/спорное)
от г.	до г.			
1	2	3	4	5
н969У	н967У	3.61	–	–
н967У	н968У	6.27	–	–
н968У	н970У	3.54	–	–
н970У	н969У	6.25	–	–

3. Сведения о характеристиках уточняемого земельного участка с кадастровым номером 32:28:0015728:197

№ п/п	Наименование характеристики	Значение характеристики
1	2	3
1.	Адрес земельного участка	–
1.1	Сведения о местоположении земельного участка (при отсутствии адреса) в структурированном в соответствии с федеральной информационной адресной системой виде	Российская Федерация, Брянская обл.
1.2	Дополнительные сведения о местоположении земельного участка	городской округ Брянск, г. Брянск, территория ГО Бежичи-3, гараж 195
2.	Площадь земельного участка ± величина предельной погрешности определения (вычисления) площади (P ± ΔP), м ²	22 кв.м ± 0.95 кв.м
3.	Формула, примененная для вычисления предельной погрешности определения площади земельного участка с подставленными значениями (ΔP), м ²	$\Delta P = 2 * 0.10 * \sqrt{22} * \sqrt{((1 + 1.00^2)/(2 * 1.00))} = 0.95$
4.	Площадь земельного участка согласно сведениям Единого государственного реестра недвижимости (P _{кад}), м ²	22
5.	Оценка расхождения P и P _{кад} (P - P _{кад}), м ²	0 кв.м

6.	Предельные минимальный и максимальный размеры земельного участка ($P_{\text{мин}}$ и $P_{\text{макс}}$), M^2	24
7.	Кадастровый номер или иной государственный учетный номер (инвентарный) объекта недвижимости, расположенного на земельном участке	–
8.	Вид (виды) разрешенного использования	–
8.1	Дополнительные сведения об использовании земельного участка	–
9.	Сведения о земельных участках (землях общего пользования, территории общего пользования), посредством которых обеспечивается доступ	–
10.	Иные сведения	–
4. Пояснения к сведениям об уточняемом земельном участке с кадастровым номером: <u>32:28:0015728:197</u>		
1.	–	

Сведения об уточняемых земельных участках, необходимые для исправления реестровых ошибок в сведениях о местоположении их границ

1. Сведения о характерных точках границ уточняемого земельного участка с кадастровым номером 32:28:0015728:199

Система координат МСК-32, зона 2

Зона № 2

Обозначение характерных точек границ	Координаты, м				Метод определения координат	Формулы, примененные для расчета средней квадратической погрешности определения координат характерных точек границ (Mt), с подставленными в такие формулы значениями и итоговые (вычисленные) значения Mt, м	Описание закрепления точки
	содержатся в Едином государственном реестре недвижимости		определены в ходе выполнения комплексных кадастровых работ				
	X	Y	X	Y			
1	2	3	4	5	6	7	8
н965У	–	–	49535 1.50	21690 43.10	Метод спутниковых геодезических измерений (определений)	$Mt = \sqrt{(0.07^2 + 0.07^2)} = 0.10$	–
н963У	–	–	49534 9.02	21690 45.66	Метод спутниковых геодезических измерений (определений)	$Mt = \sqrt{(0.07^2 + 0.07^2)} = 0.10$	–
н964У	–	–	49534 4.62	21690 41.33	Метод спутниковых геодезических измерений (определений)	$Mt = \sqrt{(0.07^2 + 0.07^2)} = 0.10$	–
н966У	–	–	49534 7.01	21690 38.86	Метод спутниковых геодезических измерений (определений)	$Mt = \sqrt{(0.07^2 + 0.07^2)} = 0.10$	–
н965У	–	–	49535 1.50	21690 43.10	Метод спутниковых геодезических измерений (определений)	$Mt = \sqrt{(0.07^2 + 0.07^2)} = 0.10$	–

					измерений (определений)		
--	--	--	--	--	----------------------------	--	--

2. Сведения о частях границ уточняемого земельного участка с кадастровым номером 32:28:0015728:199

Обозначение части границ		Горизонтальное проложение (S), м	Описание прохождения части границ	Сведения о согласовании местоположения границ (согласовано/спорное)
от т.	до т.			
1	2	3	4	5
н965У	н963У	3.56	–	–
н963У	н964У	6.17	–	–
н964У	н966У	3.44	–	–
н966У	н965У	6.18	–	–

3. Сведения о характеристиках уточняемого земельного участка с кадастровым номером 32:28:0015728:199

№ п/п	Наименование характеристики	Значение характеристики
1	2	3
1.	Адрес земельного участка	–
1.1	Сведения о местоположении земельного участка (при отсутствии адреса) в структурированном в соответствии с федеральной информационной адресной системой виде	Российская Федерация, Брянская обл.
1.2	Дополнительные сведения о местоположении земельного участка	городской округ Брянск, г. Брянск, территория ГО Бежичи-3, гараж 197
2.	Площадь земельного участка ± величина предельной погрешности определения (вычисления) площади (P ± ΔP), м ²	22 кв.м ± 0.93 кв.м
3.	Формула, примененная для вычисления предельной погрешности определения площади земельного участка с подставленными значениями (ΔP), м ²	$\Delta P = 2 * 0.10 * \sqrt{22} * \sqrt{((1 + 1.01^2)/(2 * 1.01))} = 0.93$
4.	Площадь земельного участка согласно сведениям Единого государственного реестра недвижимости (P _{кад}), м ²	22
5.	Оценка расхождения P и P _{кад} (P - P _{кад}), м ²	0 кв.м

6.	Предельные минимальный и максимальный размеры земельного участка ($P_{\text{мин}}$ и $P_{\text{макс}}$), M^2	24
7.	Кадастровый номер или иной государственный учетный номер (инвентарный) объекта недвижимости, расположенного на земельном участке	–
8.	Вид (виды) разрешенного использования	–
8.1	Дополнительные сведения об использовании земельного участка	–
9.	Сведения о земельных участках (землях общего пользования, территории общего пользования), посредством которых обеспечивается доступ	–
10.	Иные сведения	–
4. Пояснения к сведениям об уточняемом земельном участке с кадастровым номером: <u>32:28:0015728:199</u>		
1.	–	

Сведения об уточняемых земельных участках, необходимые для исправления реестровых ошибок в сведениях о местоположении их границ

1. Сведения о характерных точках границ уточняемого земельного участка с кадастровым номером 32:28:0015728:23

Система координат МСК-32, зона 2

Зона № 2

Обозначение характерных точек границ	Координаты, м				Метод определения координат	Формулы, примененные для расчета средней квадратической погрешности определения координат характерных точек границ (Mt), с подставленными в такие формулы значениями и итоговые (вычисленные) значения Mt, м	Описание закрепления точки
	содержатся в Едином государственном реестре недвижимости		определены в ходе выполнения комплексных кадастровых работ				
	X	Y	X	Y			
1	2	3	4	5	6	7	8
н960У	–	–	49534 6.52	21690 48.26	Метод спутниковых геодезических измерений (определений)	$Mt = \sqrt{(0.07^2 + 0.07^2)} = 0.10$	–
н958У	–	–	49534 4.13	21690 50.81	Метод спутниковых геодезических измерений (определений)	$Mt = \sqrt{(0.07^2 + 0.07^2)} = 0.10$	–
н959У	–	–	49533 9.70	21690 46.62	Метод спутниковых геодезических измерений (определений)	$Mt = \sqrt{(0.07^2 + 0.07^2)} = 0.10$	–
н961У	–	–	49533 9.81	21690 46.50	Метод спутниковых геодезических измерений (определений)	$Mt = \sqrt{(0.07^2 + 0.07^2)} = 0.10$	–
н962У	–	–	49534 2.10	21690 44.05	Метод спутниковых геодезических измерений (определений)	$Mt = \sqrt{(0.07^2 + 0.07^2)} = 0.10$	–

					измерений (определений)		
н960У	–	–	49534 6.52	21690 48.26	Метод спутниковых геодезических измерений (определений)	$Mt = \sqrt{(0.07^2 + 0.07^2)} = 0.10$	–

2. Сведения о частях границ уточняемого земельного участка с кадастровым номером 32:28:0015728:23

Обозначение части границ		Горизонтальное проложение (S), м	Описание прохождения части границ	Сведения о согласовании местоположения границ (согласовано/спорное)
от т.	до т.			
1	2	3	4	5
н960У	н958У	3.49	–	–
н958У	н959У	6.10	–	–
н959У	н961У	0.16	–	–
н961У	н962У	3.35	–	–
н962У	н960У	6.10	–	–

3. Сведения о характеристиках уточняемого земельного участка с кадастровым номером 32:28:0015728:23

№ п/п	Наименование характеристики	Значение характеристики
1	2	3
1.	Адрес земельного участка	–
1.1	Сведения о местоположении земельного участка (при отсутствии адреса) в структурированном в соответствии с федеральной информационной адресной системой виде	Российская Федерация, Брянская обл.
1.2	Дополнительные сведения о местоположении земельного участка	городской округ Брянск, г. Брянск, территория ГО Бежичи-3, гараж 199
2.	Площадь земельного участка ± величина предельной погрешности определения (вычисления) площади ($P \pm \Delta P$), м ²	21 кв.м ± 0.93 кв.м
3.	Формула, примененная для вычисления предельной погрешности определения площади земельного	$\Delta P = 2 * 0.10 * \sqrt{21} * \sqrt{((1 + 1.01^2)/(2 * 1.01))} = 0.93$

	участка с подставленными значениями (ΔP), м ²	
4.	Площадь земельного участка согласно сведениям Единого государственного реестра недвижимости ($P_{\text{кад}}$), м ²	21
5.	Оценка расхождения P и $P_{\text{кад}}$ ($P - P_{\text{кад}}$), м ²	0 кв.м
6.	Предельные минимальный и максимальный размеры земельного участка ($P_{\text{мин}}$ и $P_{\text{макс}}$), м ²	24
7.	Кадастровый номер или иной государственный учетный номер (инвентарный) объекта недвижимости, расположенного на земельном участке	–
8.	Вид (виды) разрешенного использования	–
8.1	Дополнительные сведения об использовании земельного участка	–
9.	Сведения о земельных участках (землях общего пользования, территории общего пользования), посредством которых обеспечивается доступ	–
10.	Иные сведения	–
4. Пояснения к сведениям об уточняемом земельном участке с кадастровым номером: <u>32:28:0015728:23</u>		
1.	–	

Сведения об уточняемых земельных участках, необходимые для исправления реестровых ошибок в сведениях о местоположении их границ

1. Сведения о характерных точках границ уточняемого земельного участка с кадастровым номером 32:28:0015728:201

Система координат МСК-32, зона 2

Зона № 2

Обозначение характерных точек границ	Координаты, м				Метод определения координат	Формулы, примененные для расчета средней квадратической погрешности определения координат характерных точек границ (Mt), с подставленными в такие формулы значениями и итоговые (вычисленные) значения Mt, м	Описание закрепления точки
	содержатся в Едином государственном реестре недвижимости		определены в ходе выполнения комплексных кадастровых работ				
	X	Y	X	Y			
1	2	3	4	5	6	7	8
н956У	–	–	49534 1.80	21690 53.31	Метод спутниковых геодезических измерений (определений)	$Mt = \sqrt{(0.07^2 + 0.07^2)} = 0.10$	–
н954У	–	–	49533 9.38	21690 55.86	Метод спутниковых геодезических измерений (определений)	$Mt = \sqrt{(0.07^2 + 0.07^2)} = 0.10$	–
н955У	–	–	49533 4.92	21690 51.75	Метод спутниковых геодезических измерений (определений)	$Mt = \sqrt{(0.07^2 + 0.07^2)} = 0.10$	–
н957У	–	–	49533 7.33	21690 49.16	Метод спутниковых геодезических измерений (определений)	$Mt = \sqrt{(0.07^2 + 0.07^2)} = 0.10$	–
н956У	–	–	49534 1.80	21690 53.31	Метод спутниковых геодезических измерений (определений)	$Mt = \sqrt{(0.07^2 + 0.07^2)} = 0.10$	–

					измерений (определений)		
--	--	--	--	--	----------------------------	--	--

2. Сведения о частях границ уточняемого земельного участка с кадастровым номером 32:28:0015728:201

Обозначение части границ		Горизонтальное проложение (S), м	Описание прохождения части границ	Сведения о согласовании местоположения границ (согласовано/спорное)
от т.	до т.			
1	2	3	4	5
н956У	н954У	3.52	–	–
н954У	н955У	6.06	–	–
н955У	н957У	3.54	–	–
н957У	н956У	6.10	–	–

3. Сведения о характеристиках уточняемого земельного участка с кадастровым номером 32:28:0015728:201

№ п/п	Наименование характеристики	Значение характеристики
1	2	3
1.	Адрес земельного участка	–
1.1	Сведения о местоположении земельного участка (при отсутствии адреса) в структурированном в соответствии с федеральной информационной адресной системой виде	Российская Федерация, Брянская обл.
1.2	Дополнительные сведения о местоположении земельного участка	городской округ Брянск, г. Брянск, территория ГО Бежичи-3, гараж 201
2.	Площадь земельного участка ± величина предельной погрешности определения (вычисления) площади (P ± ΔP), м ²	21 кв.м ± 0.93 кв.м
3.	Формула, примененная для вычисления предельной погрешности определения площади земельного участка с подставленными значениями (ΔP), м ²	$\Delta P = 2 * 0.10 * \sqrt{21} * \sqrt{((1 + 1.03^2)/(2 * 1.03))} = 0.93$
4.	Площадь земельного участка согласно сведениям Единого государственного реестра недвижимости (P _{кад}), м ²	21
5.	Оценка расхождения P и P _{кад} (P - P _{кад}), м ²	0 кв.м

6.	Предельные минимальный и максимальный размеры земельного участка ($P_{\text{мин}}$ и $P_{\text{макс}}$), M^2	24
7.	Кадастровый номер или иной государственный учетный номер (инвентарный) объекта недвижимости, расположенного на земельном участке	–
8.	Вид (виды) разрешенного использования	–
8.1	Дополнительные сведения об использовании земельного участка	–
9.	Сведения о земельных участках (землях общего пользования, территории общего пользования), посредством которых обеспечивается доступ	–
10.	Иные сведения	–
4. Пояснения к сведениям об уточняемом земельном участке с кадастровым номером: <u>32:28:0015728:201</u>		
1.	–	

Сведения об уточняемых земельных участках, необходимые для исправления реестровых ошибок в сведениях о местоположении их границ

1. Сведения о характерных точках границ уточняемого земельного участка с кадастровым номером 32:28:0015728:202

Система координат МСК-32, зона 2

Зона № 2

Обозначение характерных точек границ	Координаты, м				Метод определения координат	Формулы, примененные для расчета средней квадратической погрешности определения координат характерных точек границ (Mt), с подставленными в такие формулы значениями и итоговые (вычисленные) значения Mt, м	Описание закрепления точки
	содержатся в Едином государственном реестре недвижимости		определены в ходе выполнения комплексных кадастровых работ				
	X	Y	X	Y			
1	2	3	4	5	6	7	8
н954У	–	–	49533 9.38	21690 55.86	Метод спутниковых геодезических измерений (определений)	$Mt = \sqrt{(0.07^2 + 0.07^2)} = 0.10$	–
н952У	–	–	49533 6.94	21690 58.47	Метод спутниковых геодезических измерений (определений)	$Mt = \sqrt{(0.07^2 + 0.07^2)} = 0.10$	–
н953У	–	–	49533 2.53	21690 54.29	Метод спутниковых геодезических измерений (определений)	$Mt = \sqrt{(0.07^2 + 0.07^2)} = 0.10$	–
н955У	–	–	49533 4.92	21690 51.75	Метод спутниковых геодезических измерений (определений)	$Mt = \sqrt{(0.07^2 + 0.07^2)} = 0.10$	–
н954У	–	–	49533 9.38	21690 55.86	Метод спутниковых геодезических измерений (определений)	$Mt = \sqrt{(0.07^2 + 0.07^2)} = 0.10$	–

					измерений (определений)		
--	--	--	--	--	----------------------------	--	--

2. Сведения о частях границ уточняемого земельного участка с кадастровым номером 32:28:0015728:202

Обозначение части границ		Горизонтальное проложение (S), м	Описание прохождения части границ	Сведения о согласовании местоположения границ (согласовано/спорное)
от т.	до т.			
1	2	3	4	5
н954У	н952У	3.57	–	–
н952У	н953У	6.08	–	–
н953У	н955У	3.49	–	–
н955У	н954У	6.06	–	–

3. Сведения о характеристиках уточняемого земельного участка с кадастровым номером 32:28:0015728:202

№ п/п	Наименование характеристики	Значение характеристики
1	2	3
1.	Адрес земельного участка	–
1.1	Сведения о местоположении земельного участка (при отсутствии адреса) в структурированном в соответствии с федеральной информационной адресной системой виде	Российская Федерация, Брянская обл.
1.2	Дополнительные сведения о местоположении земельного участка	городской округ Брянск, г. Брянск, территория ГО Бежичи-3, гараж 202
2.	Площадь земельного участка ± величина предельной погрешности определения (вычисления) площади (P ± ΔP), м ²	21 кв.м ± 0.93 кв.м
3.	Формула, примененная для вычисления предельной погрешности определения площади земельного участка с подставленными значениями (ΔP), м ²	$\Delta P = 2 * 0.10 * \sqrt{21} * \sqrt{((1 + 1.02^2)/(2 * 1.02))} = 0.93$
4.	Площадь земельного участка согласно сведениям Единого государственного реестра недвижимости (P _{кад}), м ²	21
5.	Оценка расхождения P и P _{кад} (P - P _{кад}), м ²	0 кв.м

6.	Предельные минимальный и максимальный размеры земельного участка ($P_{\text{мин}}$ и $P_{\text{макс}}$), M^2	24
7.	Кадастровый номер или иной государственный учетный номер (инвентарный) объекта недвижимости, расположенного на земельном участке	–
8.	Вид (виды) разрешенного использования	–
8.1	Дополнительные сведения об использовании земельного участка	–
9.	Сведения о земельных участках (землях общего пользования, территории общего пользования), посредством которых обеспечивается доступ	–
10.	Иные сведения	–
4. Пояснения к сведениям об уточняемом земельном участке с кадастровым номером: <u>32:28:0015728:202</u>		
1.	–	

Сведения об уточняемых земельных участках, необходимые для исправления реестровых ошибок в сведениях о местоположении их границ

1. Сведения о характерных точках границ уточняемого земельного участка с кадастровым номером 32:28:0015728:205

Система координат МСК-32, зона 2

Зона № 2

Обозначение характерных точек границ	Координаты, м				Метод определения координат	Формулы, примененные для расчета средней квадратической погрешности определения координат характерных точек границ (Mt), с подставленными в такие формулы значениями и итоговые (вычисленные) значения Mt, м	Описание закрепления точки
	содержатся в Едином государственном реестре недвижимости		определены в ходе выполнения комплексных кадастровых работ				
	X	Y	X	Y			
1	2	3	4	5	6	7	8
н948У	–	–	49533 2.00	21690 63.67	Метод спутниковых геодезических измерений (определений)	$Mt = \sqrt{(0.07^2 + 0.07^2)} = 0.10$	–
н943У	–	–	49532 9.45	21690 66.36	Метод спутниковых геодезических измерений (определений)	$Mt = \sqrt{(0.07^2 + 0.07^2)} = 0.10$	–
н947У	–	–	49532 5.04	21690 62.23	Метод спутниковых геодезических измерений (определений)	$Mt = \sqrt{(0.07^2 + 0.07^2)} = 0.10$	–
н949У	–	–	49532 7.62	21690 59.49	Метод спутниковых геодезических измерений (определений)	$Mt = \sqrt{(0.07^2 + 0.07^2)} = 0.10$	–
н948У	–	–	49533 2.00	21690 63.67	Метод спутниковых геодезических измерений (определений)	$Mt = \sqrt{(0.07^2 + 0.07^2)} = 0.10$	–

					измерений (определений)		
--	--	--	--	--	----------------------------	--	--

2. Сведения о частях границ уточняемого земельного участка с кадастровым номером 32:28:0015728:205

Обозначение части границ		Горизонтальное проложение (S), м	Описание прохождения части границ	Сведения о согласовании местоположения границ (согласовано/спорное)
от г.	до г.			
1	2	3	4	5
н948У	н943У	3.71	–	–
н943У	н947У	6.04	–	–
н947У	н949У	3.76	–	–
н949У	н948У	6.05	–	–

3. Сведения о характеристиках уточняемого земельного участка с кадастровым номером 32:28:0015728:205

№ п/п	Наименование характеристики	Значение характеристики
1	2	3
1.	Адрес земельного участка	–
1.1	Сведения о местоположении земельного участка (при отсутствии адреса) в структурированном в соответствии с федеральной информационной адресной системой виде	Российская Федерация, Брянская обл.
1.2	Дополнительные сведения о местоположении земельного участка	городской округ Брянск, г. Брянск, территория ГО Бежичи-2, гараж 205
2.	Площадь земельного участка ± величина предельной погрешности определения (вычисления) площади (P ± ΔP), м ²	23 кв.м ± 0.95 кв.м
3.	Формула, примененная для вычисления предельной погрешности определения площади земельного участка с подставленными значениями (ΔP), м ²	$\Delta P = 2 * 0.10 * \sqrt{23} * \sqrt{((1 + 1.01^2)/(2 * 1.01))} = 0.95$
4.	Площадь земельного участка согласно сведениям Единого государственного реестра недвижимости (P _{кад}), м ²	23
5.	Оценка расхождения P и P _{кад} (P - P _{кад}), м ²	0 кв.м

6.	Предельные минимальный и максимальный размеры земельного участка ($P_{\text{мин}}$ и $P_{\text{макс}}$), M^2	24
7.	Кадастровый номер или иной государственный учетный номер (инвентарный) объекта недвижимости, расположенного на земельном участке	–
8.	Вид (виды) разрешенного использования	–
8.1	Дополнительные сведения об использовании земельного участка	–
9.	Сведения о земельных участках (землях общего пользования, территории общего пользования), посредством которых обеспечивается доступ	–
10.	Иные сведения	–
4. Пояснения к сведениям об уточняемом земельном участке с кадастровым номером: <u>32:28:0015728:205</u>		
1.	–	

Сведения об уточняемых земельных участках, необходимые для исправления реестровых ошибок в сведениях о местоположении их границ

1. Сведения о характерных точках границ уточняемого земельного участка с кадастровым номером 32:28:0015728:211

Система координат МСК-32, зона 2

Зона № 2

Обозначение характерных точек границ	Координаты, м				Метод определения координат	Формулы, примененные для расчета средней квадратической погрешности определения координат характерных точек границ (Mt), с подставленными в такие формулы значениями и итоговые (вычисленные) значения Mt, м	Описание закрепления точки
	содержатся в Едином государственном реестре недвижимости		определены в ходе выполнения комплексных кадастровых работ				
	X	Y	X	Y			
1	2	3	4	5	6	7	8
н975У	–	–	49536 1.50	21690 23.72	Метод спутниковых геодезических измерений (определений)	$Mt = \sqrt{(0.07^2 + 0.07^2)} = 0.10$	–
74	–	–	49536 1.36	21690 23.88	Метод спутниковых геодезических измерений (определений)	$Mt = \sqrt{(0.07^2 + 0.07^2)} = 0.10$	–
78	–	–	49535 9.18	21690 26.18	Метод спутниковых геодезических измерений (определений)	$Mt = \sqrt{(0.07^2 + 0.07^2)} = 0.10$	–
н992У	–	–	49535 4.49	21690 21.95	Метод спутниковых геодезических измерений (определений)	$Mt = \sqrt{(0.07^2 + 0.07^2)} = 0.10$	–
н990У	–	–	49535 6.95	21690 19.41	Метод спутниковых геодезических измерений (определений)	$Mt = \sqrt{(0.07^2 + 0.07^2)} = 0.10$	–

					измерений (определений)		
н975У	–	–	49536 1.50	21690 23.72	Метод спутниковых геодезических измерений (определений)	$Mt=\sqrt{(0.07^2+0.07^2)}=$ 0.10	–

2. Сведения о частях границ уточняемого земельного участка с кадастровым номером 32:28:0015728:211

Обозначение части границ		Горизонтальное проложение (S), м	Описание прохождения части границ	Сведения о согласовании местоположения границ (согласовано/спорное)
от т.	до т.			
1	2	3	4	5
н975У	74	0.21	–	–
74	78	3.17	–	–
78	н992У	6.32	–	–
н992У	н990У	3.54	–	–
н990У	н975У	6.27	–	–

3. Сведения о характеристиках уточняемого земельного участка с кадастровым номером 32:28:0015728:211

№ п/п	Наименование характеристики	Значение характеристики
1	2	3
1.	Адрес земельного участка	–
1.1	Сведения о местоположении земельного участка (при отсутствии адреса) в структурированном в соответствии с федеральной информационной адресной системой виде	Российская Федерация, Брянская обл.
1.2	Дополнительные сведения о местоположении земельного участка	городской округ Брянск, г. Брянск, территория ГО Бежичи-3, д 213
2.	Площадь земельного участка ± величина предельной погрешности определения (вычисления) площади (Р ± ΔР), м ²	22 кв.м ± 0.93 кв.м
3.	Формула, примененная для вычисления предельной погрешности определения площади земельного участка с подставленными значениями (ΔР), м ²	$\Delta P = 2 * 0.10 * \sqrt{22} * \sqrt{((1 + 1.04^2)/(2 * 1.04))} = 0.93$

4.	Площадь земельного участка согласно сведениям Единого государственного реестра недвижимости ($P_{\text{кад}}$), м^2	21
5.	Оценка расхождения P и $P_{\text{кад}}$ ($P - P_{\text{кад}}$), м^2	1 кв.м
6.	Предельные минимальный и максимальный размеры земельного участка ($P_{\text{мин}}$ и $P_{\text{макс}}$), м^2	24
7.	Кадастровый номер или иной государственный учетный номер (инвентарный) объекта недвижимости, расположенного на земельном участке	—
8.	Вид (виды) разрешенного использования	—
8.1	Дополнительные сведения об использовании земельного участка	—
9.	Сведения о земельных участках (землях общего пользования, территории общего пользования), посредством которых обеспечивается доступ	—
10.	Иные сведения	—
4. Пояснения к сведениям об уточняемом земельном участке с кадастровым номером: <u>32:28:0015728:211</u>		
1.	—	

Сведения об уточняемых земельных участках, необходимые для исправления реестровых ошибок в сведениях о местоположении их границ

1. Сведения о характерных точках границ уточняемого земельного участка с кадастровым номером 32:28:0015728:213

Система координат МСК-32, зона 2

Зона № 2

Обозначение характерных точек границ	Координаты, м				Метод определения координат	Формулы, примененные для расчета средней квадратической погрешности определения координат характерных точек границ (Mt), с подставленными в такие формулы значениями и итоговые (вычисленные) значения Mt, м	Описание закрепления точки
	содержатся в Едином государственном реестре недвижимости		определены в ходе выполнения комплексных кадастровых работ				
	X	Y	X	Y			
1	2	3	4	5	6	7	8
н974У	–	–	49535 6.66	21690 28.82	Метод спутниковых геодезических измерений (определений)	$Mt = \sqrt{(0.07^2 + 0.07^2)} = 0.10$	–
н972У	–	–	49535 4.21	21690 31.38	Метод спутниковых геодезических измерений (определений)	$Mt = \sqrt{(0.07^2 + 0.07^2)} = 0.10$	–
н994У	–	–	49534 9.66	21690 27.09	Метод спутниковых геодезических измерений (определений)	$Mt = \sqrt{(0.07^2 + 0.07^2)} = 0.10$	–
н993У	–	–	49535 2.11	21690 24.45	Метод спутниковых геодезических измерений (определений)	$Mt = \sqrt{(0.07^2 + 0.07^2)} = 0.10$	–
н974У	–	–	49535 6.66	21690 28.82	Метод спутниковых геодезических измерений (определений)	$Mt = \sqrt{(0.07^2 + 0.07^2)} = 0.10$	–

					измерений (определений)		
--	--	--	--	--	----------------------------	--	--

2. Сведения о частях границ уточняемого земельного участка с кадастровым номером 32:28:0015728:213

Обозначение части границ		Горизонтальное проложение (S), м	Описание прохождения части границ	Сведения о согласовании местоположения границ (согласовано/спорное)
от т.	до т.			
1	2	3	4	5
н974У	н972У	3.54	–	–
н972У	н994У	6.25	–	–
н994У	н993У	3.60	–	–
н993У	н974У	6.31	–	–

3. Сведения о характеристиках уточняемого земельного участка с кадастровым номером 32:28:0015728:213

№ п/п	Наименование характеристики	Значение характеристики
1	2	3
1.	Адрес земельного участка	–
1.1	Сведения о местоположении земельного участка (при отсутствии адреса) в структурированном в соответствии с федеральной информационной адресной системой виде	Российская Федерация, Брянская обл.
1.2	Дополнительные сведения о местоположении земельного участка	городской округ Брянск, г. Брянск, территория ГО Бежичи-3, гараж 215
2.	Площадь земельного участка ± величина предельной погрешности определения (вычисления) площади (P ± ΔP), м ²	22 кв.м ± 0.95 кв.м
3.	Формула, примененная для вычисления предельной погрешности определения площади земельного участка с подставленными значениями (ΔP), м ²	$\Delta P = 2 * 0.10 * \sqrt{22} * \sqrt{((1 + 1.01^2)/(2 * 1.01))} = 0.95$
4.	Площадь земельного участка согласно сведениям Единого государственного реестра недвижимости (P _{кад}), м ²	22
5.	Оценка расхождения P и P _{кад} (P - P _{кад}), м ²	0 кв.м

6.	Предельные минимальный и максимальный размеры земельного участка ($P_{\text{мин}}$ и $P_{\text{макс}}$), M^2	24
7.	Кадастровый номер или иной государственный учетный номер (инвентарный) объекта недвижимости, расположенного на земельном участке	–
8.	Вид (виды) разрешенного использования	–
8.1	Дополнительные сведения об использовании земельного участка	–
9.	Сведения о земельных участках (землях общего пользования, территории общего пользования), посредством которых обеспечивается доступ	–
10.	Иные сведения	–
4. Пояснения к сведениям об уточняемом земельном участке с кадастровым номером: <u>32:28:0015728:213</u>		
1.	–	

Сведения об уточняемых земельных участках, необходимые для исправления реестровых ошибок в сведениях о местоположении их границ

1. Сведения о характерных точках границ уточняемого земельного участка с кадастровым номером 32:28:0015728:215

Система координат МСК-32, зона 2

Зона № 2

Обозначение характерных точек границ	Координаты, м				Метод определения координат	Формулы, примененные для расчета средней квадратической погрешности определения координат характерных точек границ (Mt), с подставленными в такие формулы значениями и итоговые (вычисленные) значения Mt, м	Описание закрепления точки
	содержатся в Едином государственном реестре недвижимости		определены в ходе выполнения комплексных кадастровых работ				
	X	Y	X	Y			
1	2	3	4	5	6	7	8
н970У	–	–	49535 1.78	21690 33.83	Метод спутниковых геодезических измерений (определений)	$Mt = \sqrt{(0.07^2 + 0.07^2)} = 0.10$	–
н968У	–	–	49534 9.35	21690 36.41	Метод спутниковых геодезических измерений (определений)	$Mt = \sqrt{(0.07^2 + 0.07^2)} = 0.10$	–
н996У	–	–	49534 4.78	21690 32.10	Метод спутниковых геодезических измерений (определений)	$Mt = \sqrt{(0.07^2 + 0.07^2)} = 0.10$	–
н995У	–	–	49534 7.20	21690 29.64	Метод спутниковых геодезических измерений (определений)	$Mt = \sqrt{(0.07^2 + 0.07^2)} = 0.10$	–
н970У	–	–	49535 1.78	21690 33.83	Метод спутниковых геодезических измерений (определений)	$Mt = \sqrt{(0.07^2 + 0.07^2)} = 0.10$	–

					измерений (определений)		
--	--	--	--	--	----------------------------	--	--

2. Сведения о частях границ уточняемого земельного участка с кадастровым номером 32:28:0015728:215

Обозначение части границ		Горизонтальное проложение (S), м	Описание прохождения части границ	Сведения о согласовании местоположения границ (согласовано/спорное)
от т.	до т.			
1	2	3	4	5
н970У	н968У	3.54	–	–
н968У	н996У	6.28	–	–
н996У	н995У	3.45	–	–
н995У	н970У	6.21	–	–

3. Сведения о характеристиках уточняемого земельного участка с кадастровым номером 32:28:0015728:215

№ п/п	Наименование характеристики	Значение характеристики
1	2	3
1.	Адрес земельного участка	–
1.1	Сведения о местоположении земельного участка (при отсутствии адреса) в структурированном в соответствии с федеральной информационной адресной системой виде	Российская Федерация, Брянская обл.
1.2	Дополнительные сведения о местоположении земельного участка	городской округ Брянск, г. Брянск, территория ГО Бежичи-3, гараж 217
2.	Площадь земельного участка ± величина предельной погрешности определения (вычисления) площади (P ± ΔP), м ²	22 кв.м ± 0.93 кв.м
3.	Формула, примененная для вычисления предельной погрешности определения площади земельного участка с подставленными значениями (ΔP), м ²	$\Delta P = 2 * 0.10 * \sqrt{22} * \sqrt{((1 + 1.03^2)/(2 * 1.03))} = 0.93$
4.	Площадь земельного участка согласно сведениям Единого государственного реестра недвижимости (P _{кад}), м ²	22
5.	Оценка расхождения P и P _{кад} (P - P _{кад}), м ²	0 кв.м

6.	Предельные минимальный и максимальный размеры земельного участка ($P_{\text{мин}}$ и $P_{\text{макс}}$), M^2	24
7.	Кадастровый номер или иной государственный учетный номер (инвентарный) объекта недвижимости, расположенного на земельном участке	–
8.	Вид (виды) разрешенного использования	–
8.1	Дополнительные сведения об использовании земельного участка	–
9.	Сведения о земельных участках (землях общего пользования, территории общего пользования), посредством которых обеспечивается доступ	–
10.	Иные сведения	–
4. Пояснения к сведениям об уточняемом земельном участке с кадастровым номером: <u>32:28:0015728:215</u>		
1.	–	

Сведения об уточняемых земельных участках, необходимые для исправления реестровых ошибок в сведениях о местоположении их границ

1. Сведения о характерных точках границ уточняемого земельного участка с кадастровым номером 32:28:0015728:217

Система координат МСК-32, зона 2

Зона № 2

Обозначение характерных точек границ	Координаты, м				Метод определения координат	Формулы, примененные для расчета средней квадратической погрешности определения координат характерных точек границ (Mt), с подставленными в такие формулы значениями и итоговые (вычисленные) значения Mt, м	Описание закрепления точки
	содержатся в Едином государственном реестре недвижимости		определены в ходе выполнения комплексных кадастровых работ				
	X	Y	X	Y			
1	2	3	4	5	6	7	8
н966У	–	–	49534 7.01	21690 38.86	Метод спутниковых геодезических измерений (определений)	$Mt = \sqrt{(0.07^2 + 0.07^2)} = 0.10$	–
н964У	–	–	49534 4.62	21690 41.33	Метод спутниковых геодезических измерений (определений)	$Mt = \sqrt{(0.07^2 + 0.07^2)} = 0.10$	–
н998У	–	–	49534 0.06	21690 37.15	Метод спутниковых геодезических измерений (определений)	$Mt = \sqrt{(0.07^2 + 0.07^2)} = 0.10$	–
н997У	–	–	49534 2.37	21690 34.64	Метод спутниковых геодезических измерений (определений)	$Mt = \sqrt{(0.07^2 + 0.07^2)} = 0.10$	–
н996У	–	–	49534 7.01	21690 38.86	Метод спутниковых геодезических измерений (определений)	$Mt = \sqrt{(0.07^2 + 0.07^2)} = 0.10$	–

					измерений (определений)		
--	--	--	--	--	----------------------------	--	--

2. Сведения о частях границ уточняемого земельного участка с кадастровым номером 32:28:0015728:217

Обозначение части границ		Горизонтальное проложение (S), м	Описание прохождения части границ	Сведения о согласовании местоположения границ (согласовано/спорное)
от т.	до т.			
1	2	3	4	5
н966У	н964У	3.44	–	–
н964У	н998У	6.19	–	–
н998У	н997У	3.41	–	–
н997У	н996У	6.27	–	–

3. Сведения о характеристиках уточняемого земельного участка с кадастровым номером 32:28:0015728:217

№ п/п	Наименование характеристики	Значение характеристики
1	2	3
1.	Адрес земельного участка	–
1.1	Сведения о местоположении земельного участка (при отсутствии адреса) в структурированном в соответствии с федеральной информационной адресной системой виде	Российская Федерация, Брянская обл.
1.2	Дополнительные сведения о местоположении земельного участка	городской округ Брянск, г. Брянск, территория ГО Бежичи-3, гараж 219
2.	Площадь земельного участка ± величина предельной погрешности определения (вычисления) площади (P ± ΔP), м ²	21 кв.м ± 0.92 кв.м
3.	Формула, примененная для вычисления предельной погрешности определения площади земельного участка с подставленными значениями (ΔP), м ²	$\Delta P = 2 * 0.10 * \sqrt{21} * \sqrt{((1 + 1.04^2)/(2 * 1.04))} = 0.92$
4.	Площадь земельного участка согласно сведениям Единого государственного реестра недвижимости (P _{кад}), м ²	20
5.	Оценка расхождения P и P _{кад} (P - P _{кад}), м ²	1 кв.м

6.	Предельные минимальный и максимальный размеры земельного участка ($P_{\text{мин}}$ и $P_{\text{макс}}$), M^2	24
7.	Кадастровый номер или иной государственный учетный номер (инвентарный) объекта недвижимости, расположенного на земельном участке	–
8.	Вид (виды) разрешенного использования	–
8.1	Дополнительные сведения об использовании земельного участка	–
9.	Сведения о земельных участках (землях общего пользования, территории общего пользования), посредством которых обеспечивается доступ	–
10.	Иные сведения	–
4. Пояснения к сведениям об уточняемом земельном участке с кадастровым номером: <u>32:28:0015728:217</u>		
1.	–	

Сведения об уточняемых земельных участках, необходимые для исправления реестровых ошибок в сведениях о местоположении их границ

1. Сведения о характерных точках границ уточняемого земельного участка с кадастровым номером 32:28:0015728:219

Система координат МСК-32, зона 2

Зона № 2

Обозначение характерных точек границ	Координаты, м				Метод определения координат	Формулы, примененные для расчета средней квадратической погрешности определения координат характерных точек границ (Mt), с подставленными в такие формулы значениями и итоговые (вычисленные) значения Mt, м	Описание закрепления точки
	содержатся в Едином государственном реестре недвижимости		определены в ходе выполнения комплексных кадастровых работ				
	X	Y	X	Y			
1	2	3	4	5	6	7	8
н1199У	–	–	49534 2.16	21690 43.98	Метод спутниковых геодезических измерений (определений)	$Mt = \sqrt{(0.07^2 + 0.07^2)} = 0.10$	–
н962У	–	–	49534 2.10	21690 44.05	Метод спутниковых геодезических измерений (определений)	$Mt = \sqrt{(0.07^2 + 0.07^2)} = 0.10$	–
н961У	–	–	49533 9.81	21690 46.50	Метод спутниковых геодезических измерений (определений)	$Mt = \sqrt{(0.07^2 + 0.07^2)} = 0.10$	–
н1000У	–	–	49533 5.24	21690 42.32	Метод спутниковых геодезических измерений (определений)	$Mt = \sqrt{(0.07^2 + 0.07^2)} = 0.10$	–
н999У	–	–	49533 7.58	21690 39.79	Метод спутниковых геодезических измерений (определений)	$Mt = \sqrt{(0.07^2 + 0.07^2)} = 0.10$	–

					измерений (определений)		
н1199У	–	–	49534 2.16	21690 43.98	Метод спутниковых геодезических измерений (определений)	$Mt = \sqrt{(0.07^2 + 0.07^2)} = 0.10$	–

2. Сведения о частях границ уточняемого земельного участка с кадастровым номером 32:28:0015728:219

Обозначение части границ		Горизонтальное проложение (S), м	Описание прохождения части границ	Сведения о согласовании местоположения границ (согласовано/спорное)
от т.	до т.			
1	2	3	4	5
н1199У	н962У	0.09	–	–
н962У	н961У	3.35	–	–
н961У	н1000У	6.19	–	–
н1000У	н999У	3.45	–	–
н999У	н1199У	6.21	–	–

3. Сведения о характеристиках уточняемого земельного участка с кадастровым номером 32:28:0015728:219

№ п/п	Наименование характеристики	Значение характеристики
1	2	3
1.	Адрес земельного участка	–
1.1	Сведения о местоположении земельного участка (при отсутствии адреса) в структурированном в соответствии с федеральной информационной адресной системой виде	Российская Федерация, Брянская обл.
1.2	Дополнительные сведения о местоположении земельного участка	городской округ Брянск, г. Брянск, территория ГО Бежичи-3, гараж 221
2.	Площадь земельного участка ± величина предельной погрешности определения (вычисления) площади ($P \pm \Delta P$), м ²	21 кв.м ± 0.92 кв.м
3.	Формула, примененная для вычисления предельной погрешности определения площади земельного	$\Delta P = 2 * 0.10 * \sqrt{21} * \sqrt{((1 + 1.03^2)/(2 * 1.03))} = 0.92$

	участка с подставленными значениями (ΔP), м ²	
4.	Площадь земельного участка согласно сведениям Единого государственного реестра недвижимости ($P_{\text{кад}}$), м ²	21
5.	Оценка расхождения P и $P_{\text{кад}}$ ($P - P_{\text{кад}}$), м ²	0 кв.м
6.	Предельные минимальный и максимальный размеры земельного участка ($P_{\text{мин}}$ и $P_{\text{макс}}$), м ²	24
7.	Кадастровый номер или иной государственный учетный номер (инвентарный) объекта недвижимости, расположенного на земельном участке	–
8.	Вид (виды) разрешенного использования	–
8.1	Дополнительные сведения об использовании земельного участка	–
9.	Сведения о земельных участках (землях общего пользования, территории общего пользования), посредством которых обеспечивается доступ	–
10.	Иные сведения	–
4. Пояснения к сведениям об уточняемом земельном участке с кадастровым номером: <u>32:28:0015728:219</u>		
1.	–	

Сведения об уточняемых земельных участках, необходимые для исправления реестровых ошибок в сведениях о местоположении их границ

1. Сведения о характерных точках границ уточняемого земельного участка с кадастровым номером 32:28:0015728:932

Система координат МСК-32, зона 2

Зона № 2

Обозначение характерных точек границ	Координаты, м				Метод определения координат	Формулы, примененные для расчета средней квадратической погрешности определения координат характерных точек границ (Mt), с подставленными в такие формулы значениями и итоговые (вычисленные) значения Mt, м	Описание закрепления точки
	содержатся в Едином государственном реестре недвижимости		определены в ходе выполнения комплексных кадастровых работ				
	X	Y	X	Y			
1	2	3	4	5	6	7	8
н961У	–	–	49533 9.81	21690 46.50	Метод спутниковых геодезических измерений (определений)	$Mt = \sqrt{(0.07^2 + 0.07^2)} = 0.10$	–
н959У	–	–	49533 9.70	21690 46.62	Метод спутниковых геодезических измерений (определений)	$Mt = \sqrt{(0.07^2 + 0.07^2)} = 0.10$	–
н957У	–	–	49533 7.33	21690 49.16	Метод спутниковых геодезических измерений (определений)	$Mt = \sqrt{(0.07^2 + 0.07^2)} = 0.10$	–
н1001У	–	–	49533 2.75	21690 44.98	Метод спутниковых геодезических измерений (определений)	$Mt = \sqrt{(0.07^2 + 0.07^2)} = 0.10$	–
н1000У	–	–	49533 5.24	21690 42.32	Метод спутниковых геодезических измерений (определений)	$Mt = \sqrt{(0.07^2 + 0.07^2)} = 0.10$	–

					измерений (определений)		
н961У	–	–	49533 9.81	21690 46.50	Метод спутниковых геодезических измерений (определений)	$Mt = \sqrt{(0.07^2 + 0.07^2)} = 0.10$	–

2. Сведения о частях границ уточняемого земельного участка с кадастровым номером 32:28:0015728:932

Обозначение части границ		Горизонтальное проложение (S), м	Описание прохождения части границ	Сведения о согласовании местоположения границ (согласовано/спорное)
от т.	до т.			
1	2	3	4	5
н961У	н959У	0.16	–	–
н959У	н957У	3.47	–	–
н957У	н1001У	6.20	–	–
н1001У	н1000У	3.64	–	–
н1000У	н961У	6.19	–	–

3. Сведения о характеристиках уточняемого земельного участка с кадастровым номером 32:28:0015728:932

№ п/п	Наименование характеристики	Значение характеристики
1	2	3
1.	Адрес земельного участка	–
1.1	Сведения о местоположении земельного участка (при отсутствии адреса) в структурированном в соответствии с федеральной информационной адресной системой виде	Российская Федерация, Брянская обл.
1.2	Дополнительные сведения о местоположении земельного участка	городской округ Брянск, г. Брянск, территория ГО Бежичи-3, гараж 222
2.	Площадь земельного участка ± величина предельной погрешности определения (вычисления) площади ($P \pm \Delta P$), м ²	23 кв.м ± 0.95 кв.м
3.	Формула, примененная для вычисления предельной погрешности определения площади земельного	$\Delta P = 2 * 0.10 * \sqrt{23} * \sqrt{((1 + 1.03^2)/(2 * 1.03))} = 0.95$

	участка с подставленными значениями (ΔP), м ²	
4.	Площадь земельного участка согласно сведениям Единого государственного реестра недвижимости ($P_{\text{кад}}$), м ²	21
5.	Оценка расхождения P и $P_{\text{кад}}$ ($P - P_{\text{кад}}$), м ²	2 кв.м
6.	Предельные минимальный и максимальный размеры земельного участка ($P_{\text{мин}}$ и $P_{\text{макс}}$), м ²	24
7.	Кадастровый номер или иной государственный учетный номер (инвентарный) объекта недвижимости, расположенного на земельном участке	–
8.	Вид (виды) разрешенного использования	–
8.1	Дополнительные сведения об использовании земельного участка	–
9.	Сведения о земельных участках (землях общего пользования, территории общего пользования), посредством которых обеспечивается доступ	–
10.	Иные сведения	–
4. Пояснения к сведениям об уточняемом земельном участке с кадастровым номером: <u>32:28:0015728:932</u>		
1.	–	

Сведения об уточняемых земельных участках, необходимые для исправления реестровых ошибок в сведениях о местоположении их границ

1. Сведения о характерных точках границ уточняемого земельного участка с кадастровым номером 32:28:0015728:588

Система координат МСК-32, зона 2

Зона № 2

Обозначение характерных точек границ	Координаты, м				Метод определения координат	Формулы, примененные для расчета средней квадратической погрешности определения координат характерных точек границ (Mt), с подставленными в такие формулы значениями и итоговые (вычисленные) значения Mt, м	Описание закрепления точки
	содержатся в Едином государственном реестре недвижимости		определены в ходе выполнения комплексных кадастровых работ				
	X	Y	X	Y			
1	2	3	4	5	6	7	8
н955У	–	–	49533 4.92	21690 51.75	Метод спутниковых геодезических измерений (определений)	$Mt = \sqrt{(0.07^2 + 0.07^2)} = 0.10$	–
н953У	–	–	49533 2.53	21690 54.29	Метод спутниковых геодезических измерений (определений)	$Mt = \sqrt{(0.07^2 + 0.07^2)} = 0.10$	–
н1003У	–	–	49532 8.12	21690 49.90	Метод спутниковых геодезических измерений (определений)	$Mt = \sqrt{(0.07^2 + 0.07^2)} = 0.10$	–
н1002У	–	–	49533 0.44	21690 47.43	Метод спутниковых геодезических измерений (определений)	$Mt = \sqrt{(0.07^2 + 0.07^2)} = 0.10$	–
н955У	–	–	49533 4.92	21690 51.75	Метод спутниковых геодезических измерений (определений)	$Mt = \sqrt{(0.07^2 + 0.07^2)} = 0.10$	–

					измерений (определений)		
--	--	--	--	--	----------------------------	--	--

2. Сведения о частях границ уточняемого земельного участка с кадастровым номером 32:28:0015728:588

Обозначение части границ		Горизонтальное проложение (S), м	Описание прохождения части границ	Сведения о согласовании местоположения границ (согласовано/спорное)
от т.	до т.			
1	2	3	4	5
н955У	н953У	3.49	–	–
н953У	н1003У	6.22	–	–
н1003У	н1002У	3.39	–	–
н1002У	н955У	6.22	–	–

3. Сведения о характеристиках уточняемого земельного участка с кадастровым номером 32:28:0015728:588

№ п/п	Наименование характеристики	Значение характеристики
1	2	3
1.	Адрес земельного участка	–
1.1	Сведения о местоположении земельного участка (при отсутствии адреса) в структурированном в соответствии с федеральной информационной адресной системой виде	Российская Федерация, Брянская обл.
1.2	Дополнительные сведения о местоположении земельного участка	городской округ Брянск, г. Брянск, территория ГО Бежичи-3, гараж 224
2.	Площадь земельного участка ± величина предельной погрешности определения (вычисления) площади (Р ± ΔР), м ²	21 кв.м ± 0.93 кв.м
3.	Формула, примененная для вычисления предельной погрешности определения площади земельного участка с подставленными значениями (ΔР), м ²	$\Delta P = 2 * 0.10 * \sqrt{21} * \sqrt{((1 + 1.01^2)/(2 * 1.01))} = 0.93$
4.	Площадь земельного участка согласно сведениям Единого государственного реестра недвижимости (Р _{кад}), м ²	21
5.	Оценка расхождения Р и Р _{кад} (Р - Р _{кад}), м ²	0 кв.м

6.	Предельные минимальный и максимальный размеры земельного участка ($P_{\text{мин}}$ и $P_{\text{макс}}$), M^2	24
7.	Кадастровый номер или иной государственный учетный номер (инвентарный) объекта недвижимости, расположенного на земельном участке	–
8.	Вид (виды) разрешенного использования	–
8.1	Дополнительные сведения об использовании земельного участка	–
9.	Сведения о земельных участках (землях общего пользования, территории общего пользования), посредством которых обеспечивается доступ	–
10.	Иные сведения	–
4. Пояснения к сведениям об уточняемом земельном участке с кадастровым номером: <u>32:28:0015728:588</u>		
1.	–	

Сведения об уточняемых земельных участках, необходимые для исправления реестровых ошибок в сведениях о местоположении их границ

1. Сведения о характерных точках границ уточняемого земельного участка с кадастровым номером 32:28:0015728:618

Система координат МСК-32, зона 2

Зона № 2

Обозначение характерных точек границ	Координаты, м				Метод определения координат	Формулы, примененные для расчета средней квадратической погрешности определения координат характерных точек границ (Mt), с подставленными в такие формулы значениями и итоговые (вычисленные) значения Mt, м	Описание закрепления точки
	содержатся в Едином государственном реестре недвижимости		определены в ходе выполнения комплексных кадастровых работ				
	X	Y	X	Y			
1	2	3	4	5	6	7	8
н949У	–	–	49532 7.62	21690 59.49	Метод спутниковых геодезических измерений (определений)	$Mt = \sqrt{(0.07^2 + 0.07^2)} = 0.10$	–
н947У	–	–	49532 5.04	21690 62.23	Метод спутниковых геодезических измерений (определений)	$Mt = \sqrt{(0.07^2 + 0.07^2)} = 0.10$	–
н946У	–	–	49532 4.77	21690 62.50	Метод спутниковых геодезических измерений (определений)	$Mt = \sqrt{(0.07^2 + 0.07^2)} = 0.10$	–
н1006У	–	–	49532 0.25	21690 58.22	Метод спутниковых геодезических измерений (определений)	$Mt = \sqrt{(0.07^2 + 0.07^2)} = 0.10$	–
н1005У	–	–	49532 3.01	21690 55.31	Метод спутниковых геодезических измерений (определений)	$Mt = \sqrt{(0.07^2 + 0.07^2)} = 0.10$	–

					измерений (определений)		
н949У	–	–	49532 7.62	21690 59.49	Метод спутниковых геодезических измерений (определений)	$Mt = \sqrt{(0.07^2 + 0.07^2)} = 0.10$	–

2. Сведения о частях границ уточняемого земельного участка с кадастровым номером 32:28:0015728:618

Обозначение части границ		Горизонтальное проложение (S), м	Описание прохождения части границ	Сведения о согласовании местоположения границ (согласовано/спорное)
от т.	до т.			
1	2	3	4	5
н949У	н947У	3.76	–	–
н947У	н946У	0.38	–	–
н946У	н1006У	6.22	–	–
н1006У	н1005У	4.01	–	–
н1005У	н949У	6.22	–	–

3. Сведения о характеристиках уточняемого земельного участка с кадастровым номером 32:28:0015728:618

№ п/п	Наименование характеристики	Значение характеристики
1	2	3
1.	Адрес земельного участка	–
1.1	Сведения о местоположении земельного участка (при отсутствии адреса) в структурированном в соответствии с федеральной информационной адресной системой виде	Российская Федерация, Брянская обл.
1.2	Дополнительные сведения о местоположении земельного участка	городской округ Брянск, г. Брянск, территория ГО Бежичи-3, гараж 227
2.	Площадь земельного участка ± величина предельной погрешности определения (вычисления) площади (P ± ΔP), м ²	25 кв.м ± 1.01 кв.м
3.	Формула, примененная для вычисления предельной погрешности определения площади земельного	$\Delta P = 2 * 0.10 * \sqrt{25} * \sqrt{((1 + 1.03^2)/(2 * 1.03))} = 1.01$

	участка с подставленными значениями (ΔP), м ²	
4.	Площадь земельного участка согласно сведениям Единого государственного реестра недвижимости ($P_{\text{кад}}$), м ²	25
5.	Оценка расхождения P и $P_{\text{кад}}$ ($P - P_{\text{кад}}$), м ²	0 кв.м
6.	Предельные минимальный и максимальный размеры земельного участка ($P_{\text{мин}}$ и $P_{\text{макс}}$), м ²	24
7.	Кадастровый номер или иной государственный учетный номер (инвентарный) объекта недвижимости, расположенного на земельном участке	–
8.	Вид (виды) разрешенного использования	–
8.1	Дополнительные сведения об использовании земельного участка	–
9.	Сведения о земельных участках (землях общего пользования, территории общего пользования), посредством которых обеспечивается доступ	–
10.	Иные сведения	–
4. Пояснения к сведениям об уточняемом земельном участке с кадастровым номером: 32:28:0015728:618		
1.	–	

Сведения об уточняемых земельных участках, необходимые для исправления реестровых ошибок в сведениях о местоположении их границ

1. Сведения о характерных точках границ уточняемого земельного участка с кадастровым номером 32:28:0015728:637

Система координат МСК-32, зона 2

Зона № 2

Обозначение характерных точек границ	Координаты, м				Метод определения координат	Формулы, примененные для расчета средней квадратической погрешности определения координат характерных точек границ (Mt), с подставленными в такие формулы значениями и итоговые (вычисленные) значения Mt, м	Описание закрепления точки
	содержатся в Едином государственном реестре недвижимости		определены в ходе выполнения комплексных кадастровых работ				
	X	Y	X	Y			
1	2	3	4	5	6	7	8
н1014У	–	–	49530 5.24	21690 59.47	Метод спутниковых геодезических измерений (определений)	$Mt = \sqrt{(0.07^2 + 0.07^2)} = 0.10$	–
н1016У	–	–	49530 8.07	21690 62.22	Метод спутниковых геодезических измерений (определений)	$Mt = \sqrt{(0.07^2 + 0.07^2)} = 0.10$	–
н1017У	–	–	49530 3.85	21690 66.86	Метод спутниковых геодезических измерений (определений)	$Mt = \sqrt{(0.07^2 + 0.07^2)} = 0.10$	–
н1015У	–	–	49530 0.89	21690 64.10	Метод спутниковых геодезических измерений (определений)	$Mt = \sqrt{(0.07^2 + 0.07^2)} = 0.10$	–
н1014У	–	–	49530 5.24	21690 59.47	Метод спутниковых геодезических измерений (определений)	$Mt = \sqrt{(0.07^2 + 0.07^2)} = 0.10$	–

					измерений (определений)		
--	--	--	--	--	----------------------------	--	--

2. Сведения о частях границ уточняемого земельного участка с кадастровым номером 32:28:0015728:637

Обозначение части границ		Горизонтальное проложение (S), м	Описание прохождения части границ	Сведения о согласовании местоположения границ (согласовано/спорное)
от т.	до т.			
1	2	3	4	5
н1014У	н1016У	3.95	–	–
н1016У	н1017У	6.27	–	–
н1017У	н1015У	4.05	–	–
н1015У	н1014У	6.35	–	–

3. Сведения о характеристиках уточняемого земельного участка с кадастровым номером 32:28:0015728:637

№ п/п	Наименование характеристики	Значение характеристики
1	2	3
1.	Адрес земельного участка	–
1.1	Сведения о местоположении земельного участка (при отсутствии адреса) в структурированном в соответствии с федеральной информационной адресной системой виде	Российская Федерация, Брянская обл.
1.2	Дополнительные сведения о местоположении земельного участка	городской округ Брянск, г. Брянск, территория ГО Бежичи-3, гараж 232
2.	Площадь земельного участка ± величина предельной погрешности определения (вычисления) площади (P ± ΔP), м ²	25 кв.м ± 1.00 кв.м
3.	Формула, примененная для вычисления предельной погрешности определения площади земельного участка с подставленными значениями (ΔP), м ²	$\Delta P = 2 * 0.10 * \sqrt{25} * \sqrt{((1 + 1.03^2)/(2 * 1.03))} = 1.00$
4.	Площадь земельного участка согласно сведениям Единого государственного реестра недвижимости (P _{кад}), м ²	25
5.	Оценка расхождения P и P _{кад} (P - P _{кад}), м ²	0 кв.м

6.	Предельные минимальный и максимальный размеры земельного участка ($P_{\text{мин}}$ и $P_{\text{макс}}$), M^2	24
7.	Кадастровый номер или иной государственный учетный номер (инвентарный) объекта недвижимости, расположенного на земельном участке	–
8.	Вид (виды) разрешенного использования	–
8.1	Дополнительные сведения об использовании земельного участка	–
9.	Сведения о земельных участках (землях общего пользования, территории общего пользования), посредством которых обеспечивается доступ	–
10.	Иные сведения	–
4. Пояснения к сведениям об уточняемом земельном участке с кадастровым номером: <u>32:28:0015728:637</u>		
1.	–	

Сведения об уточняемых земельных участках, необходимые для исправления реестровых ошибок в сведениях о местоположении их границ

1. Сведения о характерных точках границ уточняемого земельного участка с кадастровым номером 32:28:0015728:226

Система координат МСК-32, зона 2

Зона № 2

Обозначение характерных точек границ	Координаты, м				Метод определения координат	Формулы, примененные для расчета средней квадратической погрешности определения координат характерных точек границ (Mt), с подставленными в такие формулы значениями и итоговые (вычисленные) значения Mt, м	Описание закрепления точки
	содержатся в Едином государственном реестре недвижимости		определены в ходе выполнения комплексных кадастровых работ				
	X	Y	X	Y			
1	2	3	4	5	6	7	8
н1016У	–	–	49530 8.07	21690 62.22	Метод спутниковых геодезических измерений (определений)	$Mt = \sqrt{(0.07^2 + 0.07^2)} = 0.10$	–
н1018У	–	–	49531 0.70	21690 64.81	Метод спутниковых геодезических измерений (определений)	$Mt = \sqrt{(0.07^2 + 0.07^2)} = 0.10$	–
н1019У	–	–	49530 6.54	21690 69.29	Метод спутниковых геодезических измерений (определений)	$Mt = \sqrt{(0.07^2 + 0.07^2)} = 0.10$	–
н1017У	–	–	49530 3.85	21690 66.86	Метод спутниковых геодезических измерений (определений)	$Mt = \sqrt{(0.07^2 + 0.07^2)} = 0.10$	–
н1016У	–	–	49530 8.07	21690 62.22	Метод спутниковых геодезических измерений (определений)	$Mt = \sqrt{(0.07^2 + 0.07^2)} = 0.10$	–

					измерений (определений)		
--	--	--	--	--	----------------------------	--	--

2. Сведения о частях границ уточняемого земельного участка с кадастровым номером 32:28:0015728:226

Обозначение части границ		Горизонтальное проложение (S), м	Описание прохождения части границ	Сведения о согласовании местоположения границ (согласовано/спорное)
от т.	до т.			
1	2	3	4	5
н1016У	н1018У	3.69	–	–
н1018У	н1019У	6.11	–	–
н1019У	н1017У	3.63	–	–
н1017У	н1016У	6.27	–	–

3. Сведения о характеристиках уточняемого земельного участка с кадастровым номером 32:28:0015728:226

№ п/п	Наименование характеристики	Значение характеристики
1	2	3
1.	Адрес земельного участка	–
1.1	Сведения о местоположении земельного участка (при отсутствии адреса) в структурированном в соответствии с федеральной информационной адресной системой виде	Российская Федерация, Брянская обл.
1.2	Дополнительные сведения о местоположении земельного участка	городской округ Брянск, г. Брянск, территория ГО Бежичи-3, гараж 233
2.	Площадь земельного участка ± величина предельной погрешности определения (вычисления) площади (P ± ΔP), м ²	23 кв.м ± 0.95 кв.м
3.	Формула, примененная для вычисления предельной погрешности определения площади земельного участка с подставленными значениями (ΔP), м ²	$\Delta P = 2 * 0.10 * \sqrt{23} * \sqrt{((1 + 1.03^2)/(2 * 1.03))} = 0.95$
4.	Площадь земельного участка согласно сведениям Единого государственного реестра недвижимости (P _{кад}), м ²	23
5.	Оценка расхождения P и P _{кад} (P - P _{кад}), м ²	0 кв.м

6.	Предельные минимальный и максимальный размеры земельного участка ($P_{\text{мин}}$ и $P_{\text{макс}}$), M^2	24
7.	Кадастровый номер или иной государственный учетный номер (инвентарный) объекта недвижимости, расположенного на земельном участке	–
8.	Вид (виды) разрешенного использования	–
8.1	Дополнительные сведения об использовании земельного участка	–
9.	Сведения о земельных участках (землях общего пользования, территории общего пользования), посредством которых обеспечивается доступ	–
10.	Иные сведения	–
4. Пояснения к сведениям об уточняемом земельном участке с кадастровым номером: <u>32:28:0015728:226</u>		
1.	–	

Сведения об уточняемых земельных участках, необходимые для исправления реестровых ошибок в сведениях о местоположении их границ

1. Сведения о характерных точках границ уточняемого земельного участка с кадастровым номером 32:28:0015728:589

Система координат МСК-32, зона 2

Зона № 2

Обозначение характерных точек границ	Координаты, м				Метод определения координат	Формулы, примененные для расчета средней квадратической погрешности определения координат характерных точек границ (Mt), с подставленными в такие формулы значениями и итоговые (вычисленные) значения Mt, м	Описание закрепления точки
	содержатся в Едином государственном реестре недвижимости		определены в ходе выполнения комплексных кадастровых работ				
	X	Y	X	Y			
1	2	3	4	5	6	7	8
н1024У	–	–	49531 8.28	21690 71.92	Метод спутниковых геодезических измерений (определений)	$Mt = \sqrt{(0.07^2 + 0.07^2)} = 0.10$	–
н1026У	–	–	49532 1.01	21690 74.49	Метод спутниковых геодезических измерений (определений)	$Mt = \sqrt{(0.07^2 + 0.07^2)} = 0.10$	–
н1027У	–	–	49531 6.62	21690 78.98	Метод спутниковых геодезических измерений (определений)	$Mt = \sqrt{(0.07^2 + 0.07^2)} = 0.10$	–
н1025У	–	–	49531 4.01	21690 76.42	Метод спутниковых геодезических измерений (определений)	$Mt = \sqrt{(0.07^2 + 0.07^2)} = 0.10$	–
н1024У	–	–	49531 8.28	21690 71.92	Метод спутниковых геодезических измерений (определений)	$Mt = \sqrt{(0.07^2 + 0.07^2)} = 0.10$	–

					измерений (определений)		
--	--	--	--	--	----------------------------	--	--

2. Сведения о частях границ уточняемого земельного участка с кадастровым номером 32:28:0015728:589

Обозначение части границ		Горизонтальное проложение (S), м	Описание прохождения части границ	Сведения о согласовании местоположения границ (согласовано/спорное)
от т.	до т.			
1	2	3	4	5
н1024У	н1026У	3.75	–	–
н1026У	н1027У	6.28	–	–
н1027У	н1025У	3.66	–	–
н1025У	н1024У	6.20	–	–

3. Сведения о характеристиках уточняемого земельного участка с кадастровым номером 32:28:0015728:589

№ п/п	Наименование характеристики	Значение характеристики
1	2	3
1.	Адрес земельного участка	–
1.1	Сведения о местоположении земельного участка (при отсутствии адреса) в структурированном в соответствии с федеральной информационной адресной системой виде	Российская Федерация, Брянская обл.
1.2	Дополнительные сведения о местоположении земельного участка	городской округ Брянск, г. Брянск, территория ГО Бежичи-3, гараж 237
2.	Площадь земельного участка ± величина предельной погрешности определения (вычисления) площади (P ± ΔP), м ²	23 кв.м ± 0.96 кв.м
3.	Формула, примененная для вычисления предельной погрешности определения площади земельного участка с подставленными значениями (ΔP), м ²	$\Delta P = 2 * 0.10 * \sqrt{23} * \sqrt{((1 + 1.01^2)/(2 * 1.01))} = 0.96$
4.	Площадь земельного участка согласно сведениям Единого государственного реестра недвижимости (P _{кад}), м ²	22
5.	Оценка расхождения P и P _{кад} (P - P _{кад}), м ²	1 кв.м

6.	Предельные минимальный и максимальный размеры земельного участка ($P_{\text{мин}}$ и $P_{\text{макс}}$), M^2	–
7.	Кадастровый номер или иной государственный учетный номер (инвентарный) объекта недвижимости, расположенного на земельном участке	–
8.	Вид (виды) разрешенного использования	–
8.1	Дополнительные сведения об использовании земельного участка	–
9.	Сведения о земельных участках (землях общего пользования, территории общего пользования), посредством которых обеспечивается доступ	–
10.	Иные сведения	–
4. Пояснения к сведениям об уточняемом земельном участке с кадастровым номером: <u>32:28:0015728:589</u>		
1.	–	

Сведения об уточняемых земельных участках, необходимые для исправления реестровых ошибок в сведениях о местоположении их границ

1. Сведения о характерных точках границ уточняемого земельного участка с кадастровым номером 32:28:0015728:230

Система координат МСК-32, зона 2

Зона № 2

Обозначение характерных точек границ	Координаты, м				Метод определения координат	Формулы, примененные для расчета средней квадратической погрешности определения координат характерных точек границ (Mt), с подставленными в такие формулы значениями и итоговые (вычисленные) значения Mt, м	Описание закрепления точки
	содержатся в Едином государственном реестре недвижимости		определены в ходе выполнения комплексных кадастровых работ				
	X	Y	X	Y			
1	2	3	4	5	6	7	8
н1026У	–	–	49532 1.01	21690 74.49	Метод спутниковых геодезических измерений (определений)	$Mt = \sqrt{(0.07^2 + 0.07^2)} = 0.10$	–
н1028У	–	–	49532 3.41	21690 76.89	Метод спутниковых геодезических измерений (определений)	$Mt = \sqrt{(0.07^2 + 0.07^2)} = 0.10$	–
н1029У	–	–	49531 9.18	21690 81.62	Метод спутниковых геодезических измерений (определений)	$Mt = \sqrt{(0.07^2 + 0.07^2)} = 0.10$	–
н1027У	–	–	49531 6.62	21690 78.98	Метод спутниковых геодезических измерений (определений)	$Mt = \sqrt{(0.07^2 + 0.07^2)} = 0.10$	–
н1026У	–	–	49532 1.01	21690 74.49	Метод спутниковых геодезических измерений (определений)	$Mt = \sqrt{(0.07^2 + 0.07^2)} = 0.10$	–

					измерений (определений)		
--	--	--	--	--	----------------------------	--	--

2. Сведения о частях границ уточняемого земельного участка с кадастровым номером 32:28:0015728:230

Обозначение части границ		Горизонтальное проложение (S), м	Описание прохождения части границ	Сведения о согласовании местоположения границ (согласовано/спорное)
от т.	до т.			
1	2	3	4	5
н1026У	н1028У	3.39	–	–
н1028У	н1029У	6.35	–	–
н1029У	н1027У	3.68	–	–
н1027У	н1026У	6.28	–	–

3. Сведения о характеристиках уточняемого земельного участка с кадастровым номером 32:28:0015728:230

№ п/п	Наименование характеристики	Значение характеристики
1	2	3
1.	Адрес земельного участка	–
1.1	Сведения о местоположении земельного участка (при отсутствии адреса) в структурированном в соответствии с федеральной информационной адресной системой виде	Российская Федерация, Брянская обл.
1.2	Дополнительные сведения о местоположении земельного участка	городской округ Брянск, г. Брянск, территория ГО Бежичи-3, гараж 238
2.	Площадь земельного участка ± величина предельной погрешности определения (вычисления) площади (P ± ΔP), м ²	22 кв.м ± 0.94 кв.м
3.	Формула, примененная для вычисления предельной погрешности определения площади земельного участка с подставленными значениями (ΔP), м ²	$\Delta P = 2 * 0.10 * \sqrt{22} * \sqrt{((1 + 1.05^2)/(2 * 1.05))} = 0.94$
4.	Площадь земельного участка согласно сведениям Единого государственного реестра недвижимости (P _{кад}), м ²	22
5.	Оценка расхождения P и P _{кад} (P - P _{кад}), м ²	0 кв.м

6.	Предельные минимальный и максимальный размеры земельного участка ($P_{\text{мин}}$ и $P_{\text{макс}}$), M^2	24
7.	Кадастровый номер или иной государственный учетный номер (инвентарный) объекта недвижимости, расположенного на земельном участке	–
8.	Вид (виды) разрешенного использования	–
8.1	Дополнительные сведения об использовании земельного участка	–
9.	Сведения о земельных участках (землях общего пользования, территории общего пользования), посредством которых обеспечивается доступ	–
10.	Иные сведения	–
4. Пояснения к сведениям об уточняемом земельном участке с кадастровым номером: <u>32:28:0015728:230</u>		
1.	–	

Сведения об уточняемых земельных участках, необходимые для исправления реестровых ошибок в сведениях о местоположении их границ

1. Сведения о характерных точках границ уточняемого земельного участка с кадастровым номером 32:28:0015728:232

Система координат МСК-32, зона 2

Зона № 2

Обозначение характерных точек границ	Координаты, м				Метод определения координат	Формулы, примененные для расчета средней квадратической погрешности определения координат характерных точек границ (Mt), с подставленными в такие формулы значениями и итоговые (вычисленные) значения Mt, м	Описание закрепления точки
	содержатся в Едином государственном реестре недвижимости		определены в ходе выполнения комплексных кадастровых работ				
	X	Y	X	Y			
1	2	3	4	5	6	7	8
н1030У	–	–	49532 6.03	21690 79.40	Метод спутниковых геодезических измерений (определений)	$Mt = \sqrt{(0.07^2 + 0.07^2)} = 0.10$	–
н1032У	–	–	49532 8.52	21690 81.81	Метод спутниковых геодезических измерений (определений)	$Mt = \sqrt{(0.07^2 + 0.07^2)} = 0.10$	–
н1033У	–	–	49532 4.05	21690 86.50	Метод спутниковых геодезических измерений (определений)	$Mt = \sqrt{(0.07^2 + 0.07^2)} = 0.10$	–
н1031У	–	–	49532 1.61	21690 83.99	Метод спутниковых геодезических измерений (определений)	$Mt = \sqrt{(0.07^2 + 0.07^2)} = 0.10$	–
н1030У	–	–	49532 6.03	21690 79.40	Метод спутниковых геодезических измерений (определений)	$Mt = \sqrt{(0.07^2 + 0.07^2)} = 0.10$	–

					измерений (определений)		
--	--	--	--	--	----------------------------	--	--

2. Сведения о частях границ уточняемого земельного участка с кадастровым номером 32:28:0015728:232

Обозначение части границ		Горизонтальное проложение (S), м	Описание прохождения части границ	Сведения о согласовании местоположения границ (согласовано/спорное)
от г.	до г.			
1	2	3	4	5
н1030У	н1032У	3.47	–	–
н1032У	н1033У	6.48	–	–
н1033У	н1031У	3.50	–	–
н1031У	н1030У	6.37	–	–

3. Сведения о характеристиках уточняемого земельного участка с кадастровым номером 32:28:0015728:232

№ п/п	Наименование характеристики	Значение характеристики
1	2	3
1.	Адрес земельного участка	–
1.1	Сведения о местоположении земельного участка (при отсутствии адреса) в структурированном в соответствии с федеральной информационной адресной системой виде	Российская Федерация, Брянская обл.
1.2	Дополнительные сведения о местоположении земельного участка	городской округ Брянск, г. Брянск, территория ГО Бежичи-3, гараж 240
2.	Площадь земельного участка ± величина предельной погрешности определения (вычисления) площади (P ± ΔP), м ²	22 кв.м ± 0.95 кв.м
3.	Формула, примененная для вычисления предельной погрешности определения площади земельного участка с подставленными значениями (ΔP), м ²	$\Delta P = 2 * 0.10 * \sqrt{22} * \sqrt{((1 + 1.03^2)/(2 * 1.03))} = 0.95$
4.	Площадь земельного участка согласно сведениям Единого государственного реестра недвижимости (P _{кад}), м ²	22
5.	Оценка расхождения P и P _{кад} (P - P _{кад}), м ²	0 кв.м

6.	Предельные минимальный и максимальный размеры земельного участка ($P_{\text{мин}}$ и $P_{\text{макс}}$), M^2	24
7.	Кадастровый номер или иной государственный учетный номер (инвентарный) объекта недвижимости, расположенного на земельном участке	–
8.	Вид (виды) разрешенного использования	–
8.1	Дополнительные сведения об использовании земельного участка	–
9.	Сведения о земельных участках (землях общего пользования, территории общего пользования), посредством которых обеспечивается доступ	–
10.	Иные сведения	–
4. Пояснения к сведениям об уточняемом земельном участке с кадастровым номером: <u>32:28:0015728:232</u>		
1.	–	

Сведения об уточняемых земельных участках, необходимые для исправления реестровых ошибок в сведениях о местоположении их границ

1. Сведения о характерных точках границ уточняемого земельного участка с кадастровым номером 32:28:0015728:235

Система координат МСК-32, зона 2

Зона № 2

Обозначение характерных точек границ	Координаты, м				Метод определения координат	Формулы, примененные для расчета средней квадратической погрешности определения координат характерных точек границ (Mt), с подставленными в такие формулы значениями и итоговые (вычисленные) значения Mt, м	Описание закрепления точки
	содержатся в Едином государственном реестре недвижимости		определены в ходе выполнения комплексных кадастровых работ				
	X	Y	X	Y			
1	2	3	4	5	6	7	8
н1036У	–	–	49533 3.56	21690 86.60	Метод спутниковых геодезических измерений (определений)	$Mt = \sqrt{(0.07^2 + 0.07^2)} = 0.10$	–
н1038У	–	–	49533 6.01	21690 88.93	Метод спутниковых геодезических измерений (определений)	$Mt = \sqrt{(0.07^2 + 0.07^2)} = 0.10$	–
н1039У	–	–	49533 1.67	21690 93.38	Метод спутниковых геодезических измерений (определений)	$Mt = \sqrt{(0.07^2 + 0.07^2)} = 0.10$	–
н1037У	–	–	49532 8.96	21690 91.41	Метод спутниковых геодезических измерений (определений)	$Mt = \sqrt{(0.07^2 + 0.07^2)} = 0.10$	–
н1036У	–	–	49533 3.56	21690 86.60	Метод спутниковых геодезических измерений (определений)	$Mt = \sqrt{(0.07^2 + 0.07^2)} = 0.10$	–

					измерений (определений)		
--	--	--	--	--	----------------------------	--	--

2. Сведения о частях границ уточняемого земельного участка с кадастровым номером 32:28:0015728:235

Обозначение части границ		Горизонтальное проложение (S), м	Описание прохождения части границ	Сведения о согласовании местоположения границ (согласовано/спорное)
от г.	до г.			
1	2	3	4	5
н1036У	н1038У	3.38	–	–
н1038У	н1039У	6.22	–	–
н1039У	н1037У	3.35	–	–
н1037У	н1036У	6.66	–	–

3. Сведения о характеристиках уточняемого земельного участка с кадастровым номером 32:28:0015728:235

№ п/п	Наименование характеристики	Значение характеристики
1	2	3
1.	Адрес земельного участка	–
1.1	Сведения о местоположении земельного участка (при отсутствии адреса) в структурированном в соответствии с федеральной информационной адресной системой виде	Российская Федерация, Брянская обл.
1.2	Дополнительные сведения о местоположении земельного участка	городской округ Брянск, г. Брянск, территория ГО Бежичи-3, гараж 243
2.	Площадь земельного участка ± величина предельной погрешности определения (вычисления) площади (P ± ΔP), м ²	22 кв.м ± 0.93 кв.м
3.	Формула, примененная для вычисления предельной погрешности определения площади земельного участка с подставленными значениями (ΔP), м ²	$\Delta P = 2 * 0.10 * \sqrt{22} * \sqrt{((1 + 1.04^2)/(2 * 1.04))} = 0.93$
4.	Площадь земельного участка согласно сведениям Единого государственного реестра недвижимости (P _{кад}), м ²	22
5.	Оценка расхождения P и P _{кад} (P - P _{кад}), м ²	0 кв.м

6.	Предельные минимальный и максимальный размеры земельного участка ($P_{\text{мин}}$ и $P_{\text{макс}}$), M^2	24
7.	Кадастровый номер или иной государственный учетный номер (инвентарный) объекта недвижимости, расположенного на земельном участке	–
8.	Вид (виды) разрешенного использования	–
8.1	Дополнительные сведения об использовании земельного участка	–
9.	Сведения о земельных участках (землях общего пользования, территории общего пользования), посредством которых обеспечивается доступ	–
10.	Иные сведения	–
4. Пояснения к сведениям об уточняемом земельном участке с кадастровым номером: <u>32:28:0015728:235</u>		
1.	–	

Сведения об уточняемых земельных участках, необходимые для исправления реестровых ошибок в сведениях о местоположении их границ

1. Сведения о характерных точках границ уточняемого земельного участка с кадастровым номером 32:28:0015728:240

Система координат МСК-32, зона 2

Зона № 2

Обозначение характерных точек границ	Координаты, м				Метод определения координат	Формулы, примененные для расчета средней квадратической погрешности определения координат характерных точек границ (Mt), с подставленными в такие формулы значениями и итоговые (вычисленные) значения Mt, м	Описание закрепления точки
	содержатся в Едином государственном реестре недвижимости		определены в ходе выполнения комплексных кадастровых работ				
	X	Y	X	Y			
1	2	3	4	5	6	7	8
н1048У	–	–	49534 6.38	21690 98.94	Метод спутниковых геодезических измерений (определений)	$Mt = \sqrt{(0.07^2 + 0.07^2)} = 0.10$	–
н1050У	–	–	49534 9.01	21691 01.49	Метод спутниковых геодезических измерений (определений)	$Mt = \sqrt{(0.07^2 + 0.07^2)} = 0.10$	–
н1051У	–	–	49534 4.89	21691 05.95	Метод спутниковых геодезических измерений (определений)	$Mt = \sqrt{(0.07^2 + 0.07^2)} = 0.10$	–
н1052У	–	–	49534 4.80	21691 06.04	Метод спутниковых геодезических измерений (определений)	$Mt = \sqrt{(0.07^2 + 0.07^2)} = 0.10$	–
н1049У	–	–	49534 2.13	21691 03.62	Метод спутниковых геодезических измерений (определений)	$Mt = \sqrt{(0.07^2 + 0.07^2)} = 0.10$	–

					измерений (определений)		
н1048У	–	–	49534 6.38	21690 98.94	Метод спутниковых геодезических измерений (определений)	$Mt = \sqrt{(0.07^2 + 0.07^2)} = 0.10$	–

2. Сведения о частях границ уточняемого земельного участка с кадастровым номером 32:28:0015728:240

Обозначение части границ		Горизонтальное проложение (S), м	Описание прохождения части границ	Сведения о согласовании местоположения границ (согласовано/спорное)
от т.	до т.			
1	2	3	4	5
н1048У	н1050У	3.66	–	–
н1050У	н1051У	6.07	–	–
н1051У	н1052У	0.13	–	–
н1052У	н1049У	3.60	–	–
н1049У	н1048У	6.32	–	–

3. Сведения о характеристиках уточняемого земельного участка с кадастровым номером 32:28:0015728:240

№ п/п	Наименование характеристики	Значение характеристики
1	2	3
1.	Адрес земельного участка	–
1.1	Сведения о местоположении земельного участка (при отсутствии адреса) в структурированном в соответствии с федеральной информационной адресной системой виде	Российская Федерация, Брянская обл.
1.2	Дополнительные сведения о местоположении земельного участка	городской округ Брянск, г. Брянск, территория ГО Бежичи-3, гараж 248
2.	Площадь земельного участка ± величина предельной погрешности определения (вычисления) площади ($P \pm \Delta P$), м ²	23 кв.м ± 0.95 кв.м
3.	Формула, примененная для вычисления предельной погрешности определения площади земельного	$\Delta P = 2 * 0.10 * \sqrt{23} * \sqrt{((1 + 1.03^2)/(2 * 1.03))} = 0.95$

	участка с подставленными значениями (ΔP), м ²	
4.	Площадь земельного участка согласно сведениям Единого государственного реестра недвижимости ($P_{\text{кад}}$), м ²	23
5.	Оценка расхождения P и $P_{\text{кад}}$ ($P - P_{\text{кад}}$), м ²	0 кв.м
6.	Предельные минимальный и максимальный размеры земельного участка ($P_{\text{мин}}$ и $P_{\text{макс}}$), м ²	24
7.	Кадастровый номер или иной государственный учетный номер (инвентарный) объекта недвижимости, расположенного на земельном участке	–
8.	Вид (виды) разрешенного использования	–
8.1	Дополнительные сведения об использовании земельного участка	–
9.	Сведения о земельных участках (землях общего пользования, территории общего пользования), посредством которых обеспечивается доступ	–
10.	Иные сведения	–
4. Пояснения к сведениям об уточняемом земельном участке с кадастровым номером: <u>32:28:0015728:240</u>		
1.	–	

Сведения об уточняемых земельных участках, необходимые для исправления реестровых ошибок в сведениях о местоположении их границ

1. Сведения о характерных точках границ уточняемого земельного участка с кадастровым номером 32:28:0015728:241

Система координат МСК-32, зона 2 | 32.2

Зона №

Обозначение характерных точек границ	Координаты, м				Метод определения координат	Формулы, примененные для расчета средней квадратической погрешности определения координат характерных точек границ (Mt), с подставленными в такие формулы значениями и итоговые (вычисленные) значения Mt, м	Описание закрепления точки
	содержатся в Едином государственном реестре недвижимости		определены в ходе выполнения комплексных кадастровых работ				
	X	Y	X	Y			
1	2	3	4	5	6	7	8
н1050У	–	–	49534 9.01	21691 01.49	Метод спутниковых геодезических измерений (определений)	$Mt=\sqrt{(0.07^2+0.07^2)}=0.10$	–
н1053У	–	–	49535 1.56	21691 04.00	Метод спутниковых геодезических измерений (определений)	$Mt=\sqrt{(0.07^2+0.07^2)}=0.10$	–
н1054У	–	–	49534 7.28	21691 08.24	Метод спутниковых геодезических измерений (определений)	$Mt=\sqrt{(0.07^2+0.07^2)}=0.10$	–
н1051У	–	–	49534 4.89	21691 05.95	Метод спутниковых геодезических измерений (определений)	$Mt=\sqrt{(0.07^2+0.07^2)}=0.10$	–
н1050У	–	–	49534 9.01	21691 01.49	Метод спутниковых геодезических измерений (определений)	$Mt=\sqrt{(0.07^2+0.07^2)}=0.10$	–

					измерений (определений)		
--	--	--	--	--	----------------------------	--	--

2. Сведения о частях границ уточняемого земельного участка с кадастровым номером 32:28:0015728:241

Обозначение части границ		Горизонтальное проложение (S), м	Описание прохождения части границ	Сведения о согласовании местоположения границ (согласовано/спорное)
от т.	до т.			
1	2	3	4	5
н1050У	н1053У	3.58	–	–
н1053У	н1054У	6.02	–	–
н1054У	н1051У	3.31	–	–
н1051У	н1050У	6.07	–	–

3. Сведения о характеристиках уточняемого земельного участка с кадастровым номером 32:28:0015728:241

№ п/п	Наименование характеристики	Значение характеристики
1	2	3
1.	Адрес земельного участка	–
1.1	Сведения о местоположении земельного участка (при отсутствии адреса) в структурированном в соответствии с федеральной информационной адресной системой виде	Российская Федерация, Брянская обл.
1.2	Дополнительные сведения о местоположении земельного участка	городской округ Брянск, г. Брянск, территория ГО Бежичи-3, гараж 249
2.	Площадь земельного участка ± величина предельной погрешности определения (вычисления) площади (P ± ΔP), м ²	21 кв.м ± 0.91 кв.м
3.	Формула, примененная для вычисления предельной погрешности определения площади земельного участка с подставленными значениями (ΔP), м ²	$\Delta P = 2 * 0.10 * \sqrt{21} * \sqrt{((1 + 1.01^2)/(2 * 1.01))} = 0.91$
4.	Площадь земельного участка согласно сведениям Единого государственного реестра недвижимости (P _{кад}), м ²	20
5.	Оценка расхождения P и P _{кад} (P - P _{кад}), м ²	1 кв.м

6.	Предельные минимальный и максимальный размеры земельного участка ($P_{\text{мин}}$ и $P_{\text{макс}}$), M^2	24
7.	Кадастровый номер или иной государственный учетный номер (инвентарный) объекта недвижимости, расположенного на земельном участке	–
8.	Вид (виды) разрешенного использования	–
8.1	Дополнительные сведения об использовании земельного участка	–
9.	Сведения о земельных участках (землях общего пользования, территории общего пользования), посредством которых обеспечивается доступ	–
10.	Иные сведения	–
4. Пояснения к сведениям об уточняемом земельном участке с кадастровым номером: <u>32:28:0015728:241</u>		
1.	–	

Сведения об уточняемых земельных участках, необходимые для исправления реестровых ошибок в сведениях о местоположении их границ

1. Сведения о характерных точках границ уточняемого земельного участка с кадастровым номером 32:28:0015728:242

Система координат МСК-32, зона 2

Зона № 2

Обозначение характерных точек границ	Координаты, м				Метод определения координат	Формулы, примененные для расчета средней квадратической погрешности определения координат характерных точек границ (Mt), с подставленными в такие формулы значениями и итоговые (вычисленные) значения Mt, м	Описание закрепления точки
	содержатся в Едином государственном реестре недвижимости		определены в ходе выполнения комплексных кадастровых работ				
	X	Y	X	Y			
1	2	3	4	5	6	7	8
н1053У	–	–	49535 1.56	21691 04.00	Метод спутниковых геодезических измерений (определений)	$Mt = \sqrt{(0.07^2 + 0.07^2)} = 0.10$	–
н1055У	–	–	49535 4.33	21691 06.64	Метод спутниковых геодезических измерений (определений)	$Mt = \sqrt{(0.07^2 + 0.07^2)} = 0.10$	–
н1056У	–	–	49535 0.12	21691 10.96	Метод спутниковых геодезических измерений (определений)	$Mt = \sqrt{(0.07^2 + 0.07^2)} = 0.10$	–
н1054У	–	–	49534 7.28	21691 08.24	Метод спутниковых геодезических измерений (определений)	$Mt = \sqrt{(0.07^2 + 0.07^2)} = 0.10$	–
н1053У	–	–	49535 1.56	21691 04.00	Метод спутниковых геодезических измерений (определений)	$Mt = \sqrt{(0.07^2 + 0.07^2)} = 0.10$	–

					измерений (определений)		
--	--	--	--	--	----------------------------	--	--

2. Сведения о частях границ уточняемого земельного участка с кадастровым номером 32:28:0015728:242

Обозначение части границ		Горизонтальное проложение (S), м	Описание прохождения части границ	Сведения о согласовании местоположения границ (согласовано/спорное)
от т.	до т.			
1	2	3	4	5
н1053У	н1055У	3.83	–	–
н1055У	н1056У	6.03	–	–
н1056У	н1054У	3.93	–	–
н1054У	н1053У	6.02	–	–

3. Сведения о характеристиках уточняемого земельного участка с кадастровым номером 32:28:0015728:242

№ п/п	Наименование характеристики	Значение характеристики
1	2	3
1.	Адрес земельного участка	–
1.1	Сведения о местоположении земельного участка (при отсутствии адреса) в структурированном в соответствии с федеральной информационной адресной системой виде	Российская Федерация, Брянская обл.
1.2	Дополнительные сведения о местоположении земельного участка	городской округ Брянск, г. Брянск, территория ГО Бежичи-3, гараж 250
2.	Площадь земельного участка ± величина предельной погрешности определения (вычисления) площади (P ± ΔP), м ²	23 кв.м ± 0.97 кв.м
3.	Формула, примененная для вычисления предельной погрешности определения площади земельного участка с подставленными значениями (ΔP), м ²	$\Delta P = 2 * 0.10 * \sqrt{23} * \sqrt{((1 + 1.01^2)/(2 * 1.01))} = 0.97$
4.	Площадь земельного участка согласно сведениям Единого государственного реестра недвижимости (P _{кад}), м ²	23
5.	Оценка расхождения P и P _{кад} (P - P _{кад}), м ²	0 кв.м

6.	Предельные минимальный и максимальный размеры земельного участка ($P_{\text{мин}}$ и $P_{\text{макс}}$), M^2	24
7.	Кадастровый номер или иной государственный учетный номер (инвентарный) объекта недвижимости, расположенного на земельном участке	–
8.	Вид (виды) разрешенного использования	–
8.1	Дополнительные сведения об использовании земельного участка	–
9.	Сведения о земельных участках (землях общего пользования, территории общего пользования), посредством которых обеспечивается доступ	–
10.	Иные сведения	–
4. Пояснения к сведениям об уточняемом земельном участке с кадастровым номером: <u>32:28:0015728:242</u>		
1.	–	

Сведения об уточняемых земельных участках, необходимые для исправления реестровых ошибок в сведениях о местоположении их границ

1. Сведения о характерных точках границ уточняемого земельного участка с кадастровым номером 32:28:0015728:243

Система координат МСК-32, зона 2

Зона № 2

Обозначение характерных точек границ	Координаты, м				Метод определения координат	Формулы, примененные для расчета средней квадратической погрешности определения координат характерных точек границ (Mt), с подставленными в такие формулы значениями и итоговые (вычисленные) значения Mt, м	Описание закрепления точки
	содержатся в Едином государственном реестре недвижимости		определены в ходе выполнения комплексных кадастровых работ				
	X	Y	X	Y			
1	2	3	4	5	6	7	8
н1055У	–	–	49535 4.33	21691 06.64	Метод спутниковых геодезических измерений (определений)	$Mt = \sqrt{(0.07^2 + 0.07^2)} = 0.10$	–
н1057У	–	–	49535 7.01	21691 09.18	Метод спутниковых геодезических измерений (определений)	$Mt = \sqrt{(0.07^2 + 0.07^2)} = 0.10$	–
н1058У	–	–	49535 2.77	21691 13.50	Метод спутниковых геодезических измерений (определений)	$Mt = \sqrt{(0.07^2 + 0.07^2)} = 0.10$	–
н1056У	–	–	49535 0.12	21691 10.96	Метод спутниковых геодезических измерений (определений)	$Mt = \sqrt{(0.07^2 + 0.07^2)} = 0.10$	–
н1055У	–	–	49535 4.33	21691 06.64	Метод спутниковых геодезических измерений (определений)	$Mt = \sqrt{(0.07^2 + 0.07^2)} = 0.10$	–

					измерений (определений)		
--	--	--	--	--	----------------------------	--	--

2. Сведения о частях границ уточняемого земельного участка с кадастровым номером 32:28:0015728:243

Обозначение части границ		Горизонтальное проложение (S), м	Описание прохождения части границ	Сведения о согласовании местоположения границ (согласовано/спорное)
от г.	до г.			
1	2	3	4	5
н1055У	н1057У	3.69	–	–
н1057У	н1058У	6.05	–	–
н1058У	н1056У	3.67	–	–
н1056У	н1055У	6.03	–	–

3. Сведения о характеристиках уточняемого земельного участка с кадастровым номером 32:28:0015728:243

№ п/п	Наименование характеристики	Значение характеристики
1	2	3
1.	Адрес земельного участка	–
1.1	Сведения о местоположении земельного участка (при отсутствии адреса) в структурированном в соответствии с федеральной информационной адресной системой виде	Российская Федерация, Брянская обл.
1.2	Дополнительные сведения о местоположении земельного участка	городской округ Брянск, г. Брянск, территория ГО Бежичи-3, гараж 251
2.	Площадь земельного участка ± величина предельной погрешности определения (вычисления) площади (P ± ΔP), м ²	22 кв.м ± 0.94 кв.м
3.	Формула, примененная для вычисления предельной погрешности определения площади земельного участка с подставленными значениями (ΔP), м ²	$\Delta P = 2 * 0.10 * \sqrt{22} * \sqrt{((1 + 1.00^2)/(2 * 1.00))} = 0.94$
4.	Площадь земельного участка согласно сведениям Единого государственного реестра недвижимости (P _{кад}), м ²	22
5.	Оценка расхождения P и P _{кад} (P - P _{кад}), м ²	0 кв.м

6.	Предельные минимальный и максимальный размеры земельного участка ($P_{\text{мин}}$ и $P_{\text{макс}}$), M^2	24
7.	Кадастровый номер или иной государственный учетный номер (инвентарный) объекта недвижимости, расположенного на земельном участке	—
8.	Вид (виды) разрешенного использования	—
8.1	Дополнительные сведения об использовании земельного участка	—
9.	Сведения о земельных участках (землях общего пользования, территории общего пользования), посредством которых обеспечивается доступ	—
10.	Иные сведения	—
4. Пояснения к сведениям об уточняемом земельном участке с кадастровым номером: <u>32:28:0015728:243</u>		
1.	—	

Сведения об уточняемых земельных участках, необходимые для исправления реестровых ошибок в сведениях о местоположении их границ

1. Сведения о характерных точках границ уточняемого земельного участка с кадастровым номером 32:28:0015728:1

Система координат МСК-32, зона 2

Зона № 2

Обозначение характерных точек границ	Координаты, м				Метод определения координат	Формулы, примененные для расчета средней квадратической погрешности определения координат характерных точек границ (Mt), с подставленными в такие формулы значениями и итоговые (вычисленные) значения Mt, м	Описание закрепления точки
	содержатся в Едином государственном реестре недвижимости		определены в ходе выполнения комплексных кадастровых работ				
	X	Y	X	Y			
1	2	3	4	5	6	7	8
н1057У	–	–	49535 7.01	21691 09.18	Метод спутниковых геодезических измерений (определений)	$Mt=\sqrt{(0.07^2+0.07^2)}=0.10$	–
н1059У	–	–	49536 0.05	21691 11.95	Метод спутниковых геодезических измерений (определений)	$Mt=\sqrt{(0.07^2+0.07^2)}=0.10$	–
н1060У	–	–	49535 5.56	21691 16.54	Метод спутниковых геодезических измерений (определений)	$Mt=\sqrt{(0.07^2+0.07^2)}=0.10$	–
н1061У	–	–	49535 2.60	21691 13.66	Метод спутниковых геодезических измерений (определений)	$Mt=\sqrt{(0.07^2+0.07^2)}=0.10$	–
н1058У	–	–	49535 2.77	21691 13.50	Метод спутниковых геодезических измерений (определений)	$Mt=\sqrt{(0.07^2+0.07^2)}=0.10$	–

					измерений (определений)		
н1057У	–	–	49535 7.01	21691 09.18	Метод спутниковых геодезических измерений (определений)	$Mt = \sqrt{(0.07^2 + 0.07^2)} = 0.10$	–

2. Сведения о частях границ уточняемого земельного участка с кадастровым номером 32:28:0015728:1

Обозначение части границ		Горизонтальное проложение (S), м	Описание прохождения части границ	Сведения о согласовании местоположения границ (согласовано/спорное)
от т.	до т.			
1	2	3	4	5
н1057У	н1059У	4.11	–	–
н1059У	н1060У	6.42	–	–
н1060У	н1061У	4.13	–	–
н1061У	н1058У	0.23	–	–
н1058У	н1057У	6.05	–	–

3. Сведения о характеристиках уточняемого земельного участка с кадастровым номером 32:28:0015728:1

№ п/п	Наименование характеристики	Значение характеристики
1	2	3
1.	Адрес земельного участка	–
1.1	Сведения о местоположении земельного участка (при отсутствии адреса) в структурированном в соответствии с федеральной информационной адресной системой виде	Российская Федерация, Брянская обл.
1.2	Дополнительные сведения о местоположении земельного участка	городской округ Брянск, г. Брянск, территория ГО Бежичи-3, гараж 252
2.	Площадь земельного участка ± величина предельной погрешности определения (вычисления) площади (P ± ΔP), м ²	26 кв.м ± 1.02 кв.м
3.	Формула, примененная для вычисления предельной погрешности определения площади земельного	$\Delta P = 2 * 0.10 * \sqrt{26} * \sqrt{((1 + 1.01^2)/(2 * 1.01))} = 1.02$

	участка с подставленными значениями (ΔP), м ²	
4.	Площадь земельного участка согласно сведениям Единого государственного реестра недвижимости ($P_{\text{кад}}$), м ²	24
5.	Оценка расхождения P и $P_{\text{кад}}$ ($P - P_{\text{кад}}$), м ²	2 кв.м
6.	Предельные минимальный и максимальный размеры земельного участка ($P_{\text{мин}}$ и $P_{\text{макс}}$), м ²	24
7.	Кадастровый номер или иной государственный учетный номер (инвентарный) объекта недвижимости, расположенного на земельном участке	–
8.	Вид (виды) разрешенного использования	–
8.1	Дополнительные сведения об использовании земельного участка	–
9.	Сведения о земельных участках (землях общего пользования, территории общего пользования), посредством которых обеспечивается доступ	–
10.	Иные сведения	–
4. Пояснения к сведениям об уточняемом земельном участке с кадастровым номером: <u>32:28:0015728:1</u>		
1.	–	

Сведения об уточняемых земельных участках, необходимые для исправления реестровых ошибок в сведениях о местоположении их границ

1. Сведения о характерных точках границ уточняемого земельного участка с кадастровым номером 32:28:0015728:244

Система координат МСК-32, зона 2

Зона № 2

Обозначение характерных точек границ	Координаты, м				Метод определения координат	Формулы, примененные для расчета средней квадратической погрешности определения координат характерных точек границ (Mt), с подставленными в такие формулы значениями и итоговые (вычисленные) значения Mt, м	Описание закрепления точки
	содержатся в Едином государственном реестре недвижимости		определены в ходе выполнения комплексных кадастровых работ				
	X	Y	X	Y			
1	2	3	4	5	6	7	8
н1062У	–	–	49536 2.56	21691 14.32	Метод спутниковых геодезических измерений (определений)	$Mt = \sqrt{(0.07^2 + 0.07^2)} = 0.10$	–
н1063У	–	–	49536 4.91	21691 16.64	Метод спутниковых геодезических измерений (определений)	$Mt = \sqrt{(0.07^2 + 0.07^2)} = 0.10$	–
н1064У	–	–	49536 0.38	21691 21.21	Метод спутниковых геодезических измерений (определений)	$Mt = \sqrt{(0.07^2 + 0.07^2)} = 0.10$	–
н1065У	–	–	49535 8.16	21691 18.98	Метод спутниковых геодезических измерений (определений)	$Mt = \sqrt{(0.07^2 + 0.07^2)} = 0.10$	–
н1062У	–	–	49536 2.56	21691 14.32	Метод спутниковых геодезических измерений (определений)	$Mt = \sqrt{(0.07^2 + 0.07^2)} = 0.10$	–

					измерений (определений)		
--	--	--	--	--	----------------------------	--	--

2. Сведения о частях границ уточняемого земельного участка с кадастровым номером 32:28:0015728:244

Обозначение части границ		Горизонтальное проложение (S), м	Описание прохождения части границ	Сведения о согласовании местоположения границ (согласовано/спорное)
от т.	до т.			
1	2	3	4	5
н1062У	н1063У	3.30	–	–
н1063У	н1064У	6.43	–	–
н1064У	н1065У	3.15	–	–
н1065У	н1062У	6.41	–	–

3. Сведения о характеристиках уточняемого земельного участка с кадастровым номером 32:28:0015728:244

№ п/п	Наименование характеристики	Значение характеристики
1	2	3
1.	Адрес земельного участка	–
1.1	Сведения о местоположении земельного участка (при отсутствии адреса) в структурированном в соответствии с федеральной информационной адресной системой виде	Российская Федерация, Брянская обл.
1.2	Дополнительные сведения о местоположении земельного участка	городской округ Брянск, г. Брянск, территория ГО Бежичи-3, гараж 254 (бывший 253)
2.	Площадь земельного участка ± величина предельной погрешности определения (вычисления) площади (P ± ΔP), м ²	21 кв.м ± 0.91 кв.м
3.	Формула, примененная для вычисления предельной погрешности определения площади земельного участка с подставленными значениями (ΔP), м ²	$\Delta P = 2 * 0.10 * \sqrt{21} * \sqrt{((1 + 1.02^2)/(2 * 1.02))} = 0.91$
4.	Площадь земельного участка согласно сведениям Единого государственного реестра недвижимости (P _{кад}), м ²	21
5.	Оценка расхождения P и P _{кад} (P - P _{кад}), м ²	0 кв.м

6.	Предельные минимальный и максимальный размеры земельного участка ($P_{\text{мин}}$ и $P_{\text{макс}}$), M^2	24
7.	Кадастровый номер или иной государственный учетный номер (инвентарный) объекта недвижимости, расположенного на земельном участке	—
8.	Вид (виды) разрешенного использования	—
8.1	Дополнительные сведения об использовании земельного участка	—
9.	Сведения о земельных участках (землях общего пользования, территории общего пользования), посредством которых обеспечивается доступ	—
10.	Иные сведения	—
4. Пояснения к сведениям об уточняемом земельном участке с кадастровым номером: <u>32:28:0015728:244</u>		
1.	—	

Сведения об уточняемых земельных участках, необходимые для исправления реестровых ошибок в сведениях о местоположении их границ

1. Сведения о характерных точках границ уточняемого земельного участка с кадастровым номером 32:28:0015728:246

Система координат МСК-32, зона 2

Зона № 2

Обозначение характерных точек границ	Координаты, м				Метод определения координат	Формулы, примененные для расчета средней квадратической погрешности определения координат характерных точек границ (Mt), с подставленными в такие формулы значениями и итоговые (вычисленные) значения Mt, м	Описание закрепления точки
	содержатся в Едином государственном реестре недвижимости		определены в ходе выполнения комплексных кадастровых работ				
	X	Y	X	Y			
1	2	3	4	5	6	7	8
н1063У	–	–	49536 4.91	21691 16.64	Метод спутниковых геодезических измерений (определений)	$Mt = \sqrt{(0.07^2 + 0.07^2)} = 0.10$	–
н1066У	–	–	49536 7.38	21691 19.07	Метод спутниковых геодезических измерений (определений)	$Mt = \sqrt{(0.07^2 + 0.07^2)} = 0.10$	–
н1067У	–	–	49536 2.94	21691 23.63	Метод спутниковых геодезических измерений (определений)	$Mt = \sqrt{(0.07^2 + 0.07^2)} = 0.10$	–
н1064У	–	–	49536 0.38	21691 21.21	Метод спутниковых геодезических измерений (определений)	$Mt = \sqrt{(0.07^2 + 0.07^2)} = 0.10$	–
н1063У	–	–	49536 4.91	21691 16.64	Метод спутниковых геодезических измерений (определений)	$Mt = \sqrt{(0.07^2 + 0.07^2)} = 0.10$	–

					измерений (определений)		
--	--	--	--	--	----------------------------	--	--

2. Сведения о частях границ уточняемого земельного участка с кадастровым номером 32:28:0015728:246

Обозначение части границ		Горизонтальное проложение (S), м	Описание прохождения части границ	Сведения о согласовании местоположения границ (согласовано/спорное)
от т.	до т.			
1	2	3	4	5
н1063У	н1066У	3.46	–	–
н1066У	н1067У	6.36	–	–
н1067У	н1064У	3.52	–	–
н1064У	н1063У	6.43	–	–

3. Сведения о характеристиках уточняемого земельного участка с кадастровым номером 32:28:0015728:246

№ п/п	Наименование характеристики	Значение характеристики
1	2	3
1.	Адрес земельного участка	–
1.1	Сведения о местоположении земельного участка (при отсутствии адреса) в структурированном в соответствии с федеральной информационной адресной системой виде	Российская Федерация, Брянская обл.
1.2	Дополнительные сведения о местоположении земельного участка	городской округ Брянск, г. Брянск, территория ГО Бежичи-3, гараж 255
2.	Площадь земельного участка ± величина предельной погрешности определения (вычисления) площади (P ± ΔP), м ²	22 кв.м ± 0.95 кв.м
3.	Формула, примененная для вычисления предельной погрешности определения площади земельного участка с подставленными значениями (ΔP), м ²	$\Delta P = 2 * 0.10 * \sqrt{22} * \sqrt{((1 + 1.00^2)/(2 * 1.00))} = 0.95$
4.	Площадь земельного участка согласно сведениям Единого государственного реестра недвижимости (P _{кад}), м ²	22
5.	Оценка расхождения P и P _{кад} (P - P _{кад}), м ²	0 кв.м

6.	Предельные минимальный и максимальный размеры земельного участка ($P_{\text{мин}}$ и $P_{\text{макс}}$), M^2	24
7.	Кадастровый номер или иной государственный учетный номер (инвентарный) объекта недвижимости, расположенного на земельном участке	–
8.	Вид (виды) разрешенного использования	–
8.1	Дополнительные сведения об использовании земельного участка	–
9.	Сведения о земельных участках (землях общего пользования, территории общего пользования), посредством которых обеспечивается доступ	–
10.	Иные сведения	–
4. Пояснения к сведениям об уточняемом земельном участке с кадастровым номером: <u>32:28:0015728:246</u>		
1.	–	

Сведения об уточняемых земельных участках, необходимые для исправления реестровых ошибок в сведениях о местоположении их границ

1. Сведения о характерных точках границ уточняемого земельного участка с кадастровым номером 32:28:0015728:1060

Система координат МСК-32, зона 2

Зона № 2

Обозначение характерных точек границ	Координаты, м				Метод определения координат	Формулы, примененные для расчета средней квадратической погрешности определения координат характерных точек границ (Mt), с подставленными в такие формулы значениями и итоговые (вычисленные) значения Mt, м	Описание закрепления точки
	содержатся в Едином государственном реестре недвижимости		определены в ходе выполнения комплексных кадастровых работ				
	X	Y	X	Y			
1	2	3	4	5	6	7	8
н1068У	–	–	49536 9.73	21691 21.43	Метод спутниковых геодезических измерений (определений)	$Mt = \sqrt{(0.07^2 + 0.07^2)} = 0.10$	–
н1070У	–	–	49537 2.45	21691 24.10	Метод спутниковых геодезических измерений (определений)	$Mt = \sqrt{(0.07^2 + 0.07^2)} = 0.10$	–
н1071У	–	–	49536 8.09	21691 28.73	Метод спутниковых геодезических измерений (определений)	$Mt = \sqrt{(0.07^2 + 0.07^2)} = 0.10$	–
н1069У	–	–	49536 5.39	21691 26.19	Метод спутниковых геодезических измерений (определений)	$Mt = \sqrt{(0.07^2 + 0.07^2)} = 0.10$	–
н1068У	–	–	49536 9.73	21691 21.43	Метод спутниковых геодезических измерений (определений)	$Mt = \sqrt{(0.07^2 + 0.07^2)} = 0.10$	–

					измерений (определений)		
--	--	--	--	--	----------------------------	--	--

2. Сведения о частях границ уточняемого земельного участка с кадастровым номером 32:28:0015728:1060

Обозначение части границ		Горизонтальное проложение (S), м	Описание прохождения части границ	Сведения о согласовании местоположения границ (согласовано/спорное)
от г.	до г.			
1	2	3	4	5
н1068У	н1070У	3.81	–	–
н1070У	н1071У	6.36	–	–
н1071У	н1069У	3.71	–	–
н1069У	н1068У	6.44	–	–

3. Сведения о характеристиках уточняемого земельного участка с кадастровым номером 32:28:0015728:1060

№ п/п	Наименование характеристики	Значение характеристики
1	2	3
1.	Адрес земельного участка	–
1.1	Сведения о местоположении земельного участка (при отсутствии адреса) в структурированном в соответствии с федеральной информационной адресной системой виде	Российская Федерация, Брянская обл.
1.2	Дополнительные сведения о местоположении земельного участка	городской округ Брянск, г. Брянск, территория ГО Бежичи-3, гараж 257
2.	Площадь земельного участка ± величина предельной погрешности определения (вычисления) площади (P ± ΔP), м ²	24 кв.м ± 0.98 кв.м
3.	Формула, примененная для вычисления предельной погрешности определения площади земельного участка с подставленными значениями (ΔP), м ²	$\Delta P = 2 * 0.10 * \sqrt{24} * \sqrt{((1 + 1.03^2)/(2 * 1.03))} = 0.98$
4.	Площадь земельного участка согласно сведениям Единого государственного реестра недвижимости (P _{кад}), м ²	24
5.	Оценка расхождения P и P _{кад} (P - P _{кад}), м ²	0 кв.м

6.	Предельные минимальный и максимальный размеры земельного участка ($P_{\text{мин}}$ и $P_{\text{макс}}$), M^2	24
7.	Кадастровый номер или иной государственный учетный номер (инвентарный) объекта недвижимости, расположенного на земельном участке	–
8.	Вид (виды) разрешенного использования	–
8.1	Дополнительные сведения об использовании земельного участка	–
9.	Сведения о земельных участках (землях общего пользования, территории общего пользования), посредством которых обеспечивается доступ	–
10.	Иные сведения	–
4. Пояснения к сведениям об уточняемом земельном участке с кадастровым номером: <u>32:28:0015728:1060</u>		
1.	–	

Сведения об уточняемых земельных участках, необходимые для исправления реестровых ошибок в сведениях о местоположении их границ

1. Сведения о характерных точках границ уточняемого земельного участка с кадастровым номером 32:28:0015728:630

Система координат МСК-32, зона 2

Зона № 2

Обозначение характерных точек границ	Координаты, м				Метод определения координат	Формулы, примененные для расчета средней квадратической погрешности определения координат характерных точек границ (Mt), с подставленными в такие формулы значениями и итоговые (вычисленные) значения Mt, м	Описание закрепления точки
	содержатся в Едином государственном реестре недвижимости		определены в ходе выполнения комплексных кадастровых работ				
	X	Y	X	Y			
1	2	3	4	5	6	7	8
н1076У	–	–	49538 0.14	21691 31.54	Метод спутниковых геодезических измерений (определений)	$Mt = \sqrt{(0.07^2 + 0.07^2)} = 0.10$	–
н1078У	–	–	49538 2.80	21691 34.05	Метод спутниковых геодезических измерений (определений)	$Mt = \sqrt{(0.07^2 + 0.07^2)} = 0.10$	–
н1079У	–	–	49537 8.18	21691 38.78	Метод спутниковых геодезических измерений (определений)	$Mt = \sqrt{(0.07^2 + 0.07^2)} = 0.10$	–
н1077У	–	–	49537 5.67	21691 36.39	Метод спутниковых геодезических измерений (определений)	$Mt = \sqrt{(0.07^2 + 0.07^2)} = 0.10$	–
н1076У	–	–	49538 0.14	21691 31.54	Метод спутниковых геодезических измерений (определений)	$Mt = \sqrt{(0.07^2 + 0.07^2)} = 0.10$	–

					измерений (определений)		
--	--	--	--	--	----------------------------	--	--

2. Сведения о частях границ уточняемого земельного участка с кадастровым номером 32:28:0015728:630

Обозначение части границ		Горизонтальное проложение (S), м	Описание прохождения части границ	Сведения о согласовании местоположения границ (согласовано/спорное)
от г.	до г.			
1	2	3	4	5
н1076У	н1078У	3.66	–	–
н1078У	н1079У	6.61	–	–
н1079У	н1077У	3.47	–	–
н1077У	н1076У	6.60	–	–

3. Сведения о характеристиках уточняемого земельного участка с кадастровым номером 32:28:0015728:630

№ п/п	Наименование характеристики	Значение характеристики
1	2	3
1.	Адрес земельного участка	–
1.1	Сведения о местоположении земельного участка (при отсутствии адреса) в структурированном в соответствии с федеральной информационной адресной системой виде	Российская Федерация, Брянская обл.
1.2	Дополнительные сведения о местоположении земельного участка	городской округ Брянск, г. Брянск, территория ГО Бежичи-3, гараж 261
2.	Площадь земельного участка ± величина предельной погрешности определения (вычисления) площади (P ± ΔP), м ²	24 кв.м ± 0.97 кв.м
3.	Формула, примененная для вычисления предельной погрешности определения площади земельного участка с подставленными значениями (ΔP), м ²	$\Delta P = 2 * 0.10 * \sqrt{24} * \sqrt{((1 + 1.02^2)/(2 * 1.02))} = 0.97$
4.	Площадь земельного участка согласно сведениям Единого государственного реестра недвижимости (P _{кад}), м ²	24
5.	Оценка расхождения P и P _{кад} (P - P _{кад}), м ²	0 кв.м

6.	Предельные минимальный и максимальный размеры земельного участка ($P_{\text{мин}}$ и $P_{\text{макс}}$), M^2	24
7.	Кадастровый номер или иной государственный учетный номер (инвентарный) объекта недвижимости, расположенного на земельном участке	–
8.	Вид (виды) разрешенного использования	–
8.1	Дополнительные сведения об использовании земельного участка	–
9.	Сведения о земельных участках (землях общего пользования, территории общего пользования), посредством которых обеспечивается доступ	–
10.	Иные сведения	–
4. Пояснения к сведениям об уточняемом земельном участке с кадастровым номером: <u>32:28:0015728:630</u>		
1.	–	

Сведения об уточняемых земельных участках, необходимые для исправления реестровых ошибок в сведениях о местоположении их границ

1. Сведения о характерных точках границ уточняемого земельного участка с кадастровым номером 32:28:0015728:250

Система координат МСК-32, зона 2

Зона № 2

Обозначение характерных точек границ	Координаты, м				Метод определения координат	Формулы, примененные для расчета средней квадратической погрешности определения координат характерных точек границ (Mt), с подставленными в такие формулы значениями и итоговые (вычисленные) значения Mt, м	Описание закрепления точки
	содержатся в Едином государственном реестре недвижимости		определены в ходе выполнения комплексных кадастровых работ				
	X	Y	X	Y			
1	2	3	4	5	6	7	8
н1078У	–	–	49538 2.80	21691 34.05	Метод спутниковых геодезических измерений (определений)	$Mt = \sqrt{(0.07^2 + 0.07^2)} = 0.10$	–
н1080У	–	–	49538 5.64	21691 36.88	Метод спутниковых геодезических измерений (определений)	$Mt = \sqrt{(0.07^2 + 0.07^2)} = 0.10$	–
н1081У	–	–	49538 1.06	21691 41.61	Метод спутниковых геодезических измерений (определений)	$Mt = \sqrt{(0.07^2 + 0.07^2)} = 0.10$	–
н1079У	–	–	49537 8.18	21691 38.78	Метод спутниковых геодезических измерений (определений)	$Mt = \sqrt{(0.07^2 + 0.07^2)} = 0.10$	–
н1078У	–	–	49538 2.80	21691 34.05	Метод спутниковых геодезических измерений (определений)	$Mt = \sqrt{(0.07^2 + 0.07^2)} = 0.10$	–

					измерений (определений)		
--	--	--	--	--	----------------------------	--	--

2. Сведения о частях границ уточняемого земельного участка с кадастровым номером 32:28:0015728:250

Обозначение части границ		Горизонтальное проложение (S), м	Описание прохождения части границ	Сведения о согласовании местоположения границ (согласовано/спорное)
от г.	до г.			
1	2	3	4	5
н1078У	н1080У	4.01	–	–
н1080У	н1081У	6.58	–	–
н1081У	н1079У	4.04	–	–
н1079У	н1078У	6.61	–	–

3. Сведения о характеристиках уточняемого земельного участка с кадастровым номером 32:28:0015728:250

№ п/п	Наименование характеристики	Значение характеристики
1	2	3
1.	Адрес земельного участка	–
1.1	Сведения о местоположении земельного участка (при отсутствии адреса) в структурированном в соответствии с федеральной информационной адресной системой виде	Российская Федерация, Брянская обл.
1.2	Дополнительные сведения о местоположении земельного участка	городской округ Брянск, г. Брянск, территория ГО Бежичи-3, д 262
2.	Площадь земельного участка ± величина предельной погрешности определения (вычисления) площади (P ± ΔP), м ²	27 кв.м ± 1.03 кв.м
3.	Формула, примененная для вычисления предельной погрешности определения площади земельного участка с подставленными значениями (ΔP), м ²	$\Delta P = 2 * 0.10 * \sqrt{27} * \sqrt{((1 + 1.01^2)/(2 * 1.01))} = 1.03$
4.	Площадь земельного участка согласно сведениям Единого государственного реестра недвижимости (P _{кад}), м ²	27
5.	Оценка расхождения P и P _{кад} (P - P _{кад}), м ²	0 кв.м

6.	Предельные минимальный и максимальный размеры земельного участка ($P_{\text{мин}}$ и $P_{\text{макс}}$), M^2	24
7.	Кадастровый номер или иной государственный учетный номер (инвентарный) объекта недвижимости, расположенного на земельном участке	–
8.	Вид (виды) разрешенного использования	–
8.1	Дополнительные сведения об использовании земельного участка	–
9.	Сведения о земельных участках (землях общего пользования, территории общего пользования), посредством которых обеспечивается доступ	–
10.	Иные сведения	–
4. Пояснения к сведениям об уточняемом земельном участке с кадастровым номером: <u>32:28:0015728:250</u>		
1.	–	

Сведения об уточняемых земельных участках, необходимые для исправления реестровых ошибок в сведениях о местоположении их границ

1. Сведения о характерных точках границ уточняемого земельного участка с кадастровым номером 32:28:0015728:307

Система координат МСК-32, зона 2

Зона № 2

Обозначение характерных точек границ	Координаты, м				Метод определения координат	Формулы, примененные для расчета средней квадратической погрешности определения координат характерных точек границ (Mt), с подставленными в такие формулы значениями и итоговые (вычисленные) значения Mt, м	Описание закрепления точки
	содержатся в Едином государственном реестре недвижимости		определены в ходе выполнения комплексных кадастровых работ				
	X	Y	X	Y			
1	2	3	4	5	6	7	8
н1082У	–	–	49538 8.56	21691 39.68	Метод спутниковых геодезических измерений (определений)	$Mt = \sqrt{(0.07^2 + 0.07^2)} = 0.10$	–
н1083У	–	–	49539 1.50	21691 42.27	Метод спутниковых геодезических измерений (определений)	$Mt = \sqrt{(0.07^2 + 0.07^2)} = 0.10$	–
н1084У	–	–	49538 6.94	21691 47.23	Метод спутниковых геодезических измерений (определений)	$Mt = \sqrt{(0.07^2 + 0.07^2)} = 0.10$	–
н1085У	–	–	49538 4.19	21691 44.55	Метод спутниковых геодезических измерений (определений)	$Mt = \sqrt{(0.07^2 + 0.07^2)} = 0.10$	–
н1082У	–	–	49538 8.56	21691 39.68	Метод спутниковых геодезических измерений (определений)	$Mt = \sqrt{(0.07^2 + 0.07^2)} = 0.10$	–

					измерений (определений)		
--	--	--	--	--	----------------------------	--	--

2. Сведения о частях границ уточняемого земельного участка с кадастровым номером 32:28:0015728:307

Обозначение части границ		Горизонтальное проложение (S), м	Описание прохождения части границ	Сведения о согласовании местоположения границ (согласовано/спорное)
от т.	до т.			
1	2	3	4	5
н1082У	н1083У	3.92	–	–
н1083У	н1084У	6.74	–	–
н1084У	н1085У	3.84	–	–
н1085У	н1082У	6.54	–	–

3. Сведения о характеристиках уточняемого земельного участка с кадастровым номером 32:28:0015728:307

№ п/п	Наименование характеристики	Значение характеристики
1	2	3
1.	Адрес земельного участка	–
1.1	Сведения о местоположении земельного участка (при отсутствии адреса) в структурированном в соответствии с федеральной информационной адресной системой виде	Российская Федерация, Брянская обл.
1.2	Дополнительные сведения о местоположении земельного участка	городской округ Брянск, г. Брянск, территория ГО Бежичи-3, гараж 263А
2.	Площадь земельного участка ± величина предельной погрешности определения (вычисления) площади (P ± ΔP), м ²	26 кв.м ± 1.02 кв.м
3.	Формула, примененная для вычисления предельной погрешности определения площади земельного участка с подставленными значениями (ΔP), м ²	$\Delta P = 2 * 0.10 * \sqrt{26} * \sqrt{((1 + 1.03^2)/(2 * 1.03))} = 1.02$
4.	Площадь земельного участка согласно сведениям Единого государственного реестра недвижимости (P _{кад}), м ²	26
5.	Оценка расхождения P и P _{кад} (P - P _{кад}), м ²	0 кв.м

6.	Предельные минимальный и максимальный размеры земельного участка ($P_{\text{мин}}$ и $P_{\text{макс}}$), M^2	24
7.	Кадастровый номер или иной государственный учетный номер (инвентарный) объекта недвижимости, расположенного на земельном участке	–
8.	Вид (виды) разрешенного использования	–
8.1	Дополнительные сведения об использовании земельного участка	–
9.	Сведения о земельных участках (землях общего пользования, территории общего пользования), посредством которых обеспечивается доступ	–
10.	Иные сведения	–
4. Пояснения к сведениям об уточняемом земельном участке с кадастровым номером: <u>32:28:0015728:307</u>		
1.	–	

Сведения об уточняемых земельных участках, необходимые для исправления реестровых ошибок в сведениях о местоположении их границ

1. Сведения о характерных точках границ уточняемого земельного участка с кадастровым номером 32:28:0015728:308

Система координат МСК-32, зона 2

Зона № 2

Обозначение характерных точек границ	Координаты, м				Метод определения координат	Формулы, примененные для расчета средней квадратической погрешности определения координат характерных точек границ (Mt), с подставленными в такие формулы значениями и итоговые (вычисленные) значения Mt, м	Описание закрепления точки
	содержатся в Едином государственном реестре недвижимости		определены в ходе выполнения комплексных кадастровых работ				
	X	Y	X	Y			
1	2	3	4	5	6	7	8
н1083У	–	–	49539 1.50	21691 42.27	Метод спутниковых геодезических измерений (определений)	$Mt = \sqrt{(0.07^2 + 0.07^2)} = 0.10$	–
н1086У	–	–	49539 5.03	21691 45.59	Метод спутниковых геодезических измерений (определений)	$Mt = \sqrt{(0.07^2 + 0.07^2)} = 0.10$	–
н1087У	–	–	49539 0.24	21691 50.31	Метод спутниковых геодезических измерений (определений)	$Mt = \sqrt{(0.07^2 + 0.07^2)} = 0.10$	–
н1084У	–	–	49538 6.94	21691 47.23	Метод спутниковых геодезических измерений (определений)	$Mt = \sqrt{(0.07^2 + 0.07^2)} = 0.10$	–
н1083У	–	–	49539 1.50	21691 42.27	Метод спутниковых геодезических измерений (определений)	$Mt = \sqrt{(0.07^2 + 0.07^2)} = 0.10$	–

					измерений (определений)		
--	--	--	--	--	----------------------------	--	--

2. Сведения о частях границ уточняемого земельного участка с кадастровым номером 32:28:0015728:308

Обозначение части границ		Горизонтальное проложение (S), м	Описание прохождения части границ	Сведения о согласовании местоположения границ (согласовано/спорное)
от т.	до т.			
1	2	3	4	5
н1083У	н1086У	4.85	–	–
н1086У	н1087У	6.72	–	–
н1087У	н1084У	4.51	–	–
н1084У	н1083У	6.74	–	–

3. Сведения о характеристиках уточняемого земельного участка с кадастровым номером 32:28:0015728:308

№ п/п	Наименование характеристики	Значение характеристики
1	2	3
1.	Адрес земельного участка	–
1.1	Сведения о местоположении земельного участка (при отсутствии адреса) в структурированном в соответствии с федеральной информационной адресной системой виде	Российская Федерация, Брянская обл.
1.2	Дополнительные сведения о местоположении земельного участка	городской округ Брянск, г. Брянск, территория ГО Бежичи-3, гараж 263Б
2.	Площадь земельного участка ± величина предельной погрешности определения (вычисления) площади (P ± ΔP), м ²	31 кв.м ± 1.12 кв.м
3.	Формула, примененная для вычисления предельной погрешности определения площади земельного участка с подставленными значениями (ΔP), м ²	$\Delta P = 2 * 0.10 * \sqrt{31} * \sqrt{((1 + 1.01^2)/(2 * 1.01))} = 1.12$
4.	Площадь земельного участка согласно сведениям Единого государственного реестра недвижимости (P _{кад}), м ²	30
5.	Оценка расхождения P и P _{кад} (P - P _{кад}), м ²	1 кв.м

6.	Предельные минимальный и максимальный размеры земельного участка ($P_{\text{мин}}$ и $P_{\text{макс}}$), M^2	24
7.	Кадастровый номер или иной государственный учетный номер (инвентарный) объекта недвижимости, расположенного на земельном участке	–
8.	Вид (виды) разрешенного использования	–
8.1	Дополнительные сведения об использовании земельного участка	–
9.	Сведения о земельных участках (землях общего пользования, территории общего пользования), посредством которых обеспечивается доступ	–
10.	Иные сведения	–
4. Пояснения к сведениям об уточняемом земельном участке с кадастровым номером: <u>32:28:0015728:308</u>		
1.	–	

Сведения об уточняемых земельных участках, необходимые для исправления реестровых ошибок в сведениях о местоположении их границ

1. Сведения о характерных точках границ уточняемого земельного участка с кадастровым номером 32:28:0015728:8

Система координат МСК-32, зона 2

Зона № 2

Обозначение характерных точек границ	Координаты, м				Метод определения координат	Формулы, примененные для расчета средней квадратической погрешности определения координат характерных точек границ (Mt), с подставленными в такие формулы значениями и итоговые (вычисленные) значения Mt, м	Описание закрепления точки
	содержатся в Едином государственном реестре недвижимости		определены в ходе выполнения комплексных кадастровых работ				
	X	Y	X	Y			
1	2	3	4	5	6	7	8
н1088У	–	–	49536 4.82	21689 98.48	Метод спутниковых геодезических измерений (определений)	$Mt = \sqrt{(0.07^2 + 0.07^2)} = 0.10$	–
н1089У	–	–	49536 1.31	21690 02.01	Метод спутниковых геодезических измерений (определений)	$Mt = \sqrt{(0.07^2 + 0.07^2)} = 0.10$	–
н1090У	–	–	49535 6.77	21689 97.63	Метод спутниковых геодезических измерений (определений)	$Mt = \sqrt{(0.07^2 + 0.07^2)} = 0.10$	–
н108У	–	–	49535 6.90	21689 97.51	Метод спутниковых геодезических измерений (определений)	$Mt = \sqrt{(0.07^2 + 0.07^2)} = 0.10$	–
н106У	–	–	49536 0.26	21689 94.11	Метод спутниковых геодезических измерений (определений)	$Mt = \sqrt{(0.07^2 + 0.07^2)} = 0.10$	–

					измерений (определений)		
н1088У	–	–	49536 4.82	21689 98.48	Метод спутниковых геодезических измерений (определений)	$Mt = \sqrt{(0.07^2 + 0.07^2)} = 0.10$	–

2. Сведения о частях границ уточняемого земельного участка с кадастровым номером 32:28:0015728:8

Обозначение части границ		Горизонтальное проложение (S), м	Описание прохождения части границ	Сведения о согласовании местоположения границ (согласовано/спорное)
от т.	до т.			
1	2	3	4	5
н1088У	н1089У	4.98	–	–
н1089У	н1090У	6.31	–	–
н1090У	н108У	0.18	–	–
н108У	н106У	4.78	–	–
н106У	н1088У	6.32	–	–

3. Сведения о характеристиках уточняемого земельного участка с кадастровым номером 32:28:0015728:8

№ п/п	Наименование характеристики	Значение характеристики
1	2	3
1.	Адрес земельного участка	–
1.1	Сведения о местоположении земельного участка (при отсутствии адреса) в структурированном в соответствии с федеральной информационной адресной системой виде	Российская Федерация, Брянская обл.
1.2	Дополнительные сведения о местоположении земельного участка	городской округ Брянск, г. Брянск, территория ГО Бежичи-3, гараж 264
2.	Площадь земельного участка ± величина предельной погрешности определения (вычисления) площади ($P \pm \Delta P$), м ²	31 кв.м ± 1.12 кв.м
3.	Формула, примененная для вычисления предельной погрешности определения площади земельного	$\Delta P = 2 * 0.10 * \sqrt{31} * \sqrt{((1 + 1.02^2)/(2 * 1.02))} = 1.12$

	участка с подставленными значениями (ΔP), м ²	
4.	Площадь земельного участка согласно сведениям Единого государственного реестра недвижимости ($P_{\text{кад}}$), м ²	29
5.	Оценка расхождения P и $P_{\text{кад}}$ ($P - P_{\text{кад}}$), м ²	2 кв.м
6.	Предельные минимальный и максимальный размеры земельного участка ($P_{\text{мин}}$ и $P_{\text{макс}}$), м ²	24
7.	Кадастровый номер или иной государственный учетный номер (инвентарный) объекта недвижимости, расположенного на земельном участке	–
8.	Вид (виды) разрешенного использования	–
8.1	Дополнительные сведения об использовании земельного участка	–
9.	Сведения о земельных участках (землях общего пользования, территории общего пользования), посредством которых обеспечивается доступ	–
10.	Иные сведения	–
4. Пояснения к сведениям об уточняемом земельном участке с кадастровым номером: 32:28:0015728:8		
1.	–	

Сведения об уточняемых земельных участках, необходимые для исправления реестровых ошибок в сведениях о местоположении их границ

1. Сведения о характерных точках границ уточняемого земельного участка с кадастровым номером 32:28:0015728:603

Система координат МСК-32, зона 2

Зона № 2

Обозначение характерных точек границ	Координаты, м				Метод определения координат	Формулы, примененные для расчета средней квадратической погрешности определения координат характерных точек границ (Mt), с подставленными в такие формулы значениями и итоговые (вычисленные) значения Mt, м	Описание закрепления точки
	содержатся в Едином государственном реестре недвижимости		определены в ходе выполнения комплексных кадастровых работ				
	X	Y	X	Y			
1	2	3	4	5	6	7	8
н1096У	–	–	49533 9.68	21690 25.49	Метод спутниковых геодезических измерений (определений)	$Mt = \sqrt{(0.07^2 + 0.07^2)} = 0.10$	–
н1097У	–	–	49533 6.98	21690 28.36	Метод спутниковых геодезических измерений (определений)	$Mt = \sqrt{(0.07^2 + 0.07^2)} = 0.10$	–
н127У	–	–	49533 2.11	21690 23.80	Метод спутниковых геодезических измерений (определений)	$Mt = \sqrt{(0.07^2 + 0.07^2)} = 0.10$	–
н125У	–	–	49533 2.28	21690 23.60	Метод спутниковых геодезических измерений (определений)	$Mt = \sqrt{(0.07^2 + 0.07^2)} = 0.10$	–
н124У	–	–	49533 4.71	21690 20.87	Метод спутниковых геодезических измерений (определений)	$Mt = \sqrt{(0.07^2 + 0.07^2)} = 0.10$	–

					измерений (определений)		
н1096У	–	–	49533 9.68	21690 25.49	Метод спутниковых геодезических измерений (определений)	$Mt = \sqrt{(0.07^2 + 0.07^2)} = 0.10$	–

2. Сведения о частях границ уточняемого земельного участка с кадастровым номером 32:28:0015728:603

Обозначение части границ		Горизонтальное проложение (S), м	Описание прохождения части границ	Сведения о согласовании местоположения границ (согласовано/спорное)
от т.	до т.			
1	2	3	4	5
н1096У	н1097У	3.94	–	–
н1097У	н127У	6.67	–	–
н127У	н125У	0.26	–	–
н125У	н124У	3.65	–	–
н124У	н1096У	6.79	–	–

3. Сведения о характеристиках уточняемого земельного участка с кадастровым номером 32:28:0015728:603

№ п/п	Наименование характеристики	Значение характеристики
1	2	3
1.	Адрес земельного участка	–
1.1	Сведения о местоположении земельного участка (при отсутствии адреса) в структурированном в соответствии с федеральной информационной адресной системой виде	Российская Федерация, Брянская обл.
1.2	Дополнительные сведения о местоположении земельного участка	городской округ Брянск, г. Брянск, территория ГО Бежичи-3, гараж 272
2.	Площадь земельного участка ± величина предельной погрешности определения (вычисления) площади (P ± ΔP), м ²	26 кв.м ± 1.03 кв.м
3.	Формула, примененная для вычисления предельной погрешности определения площади земельного	$\Delta P = 2 * 0.10 * \sqrt{26} * \sqrt{((1 + 1.01^2)/(2 * 1.01))} = 1.03$

	участка с подставленными значениями (ΔP), м ²	
4.	Площадь земельного участка согласно сведениям Единого государственного реестра недвижимости ($P_{\text{кад}}$), м ²	24
5.	Оценка расхождения P и $P_{\text{кад}}$ ($P - P_{\text{кад}}$), м ²	2 кв.м
6.	Предельные минимальный и максимальный размеры земельного участка ($P_{\text{мин}}$ и $P_{\text{макс}}$), м ²	24
7.	Кадастровый номер или иной государственный учетный номер (инвентарный) объекта недвижимости, расположенного на земельном участке	–
8.	Вид (виды) разрешенного использования	–
8.1	Дополнительные сведения об использовании земельного участка	–
9.	Сведения о земельных участках (землях общего пользования, территории общего пользования), посредством которых обеспечивается доступ	–
10.	Иные сведения	–
4. Пояснения к сведениям об уточняемом земельном участке с кадастровым номером: <u>32:28:0015728:603</u>		
1.	–	

Сведения об уточняемых земельных участках, необходимые для исправления реестровых ошибок в сведениях о местоположении их границ

1. Сведения о характерных точках границ уточняемого земельного участка с кадастровым номером 32:28:0015728:265

Система координат МСК-32, зона 2

Зона № 2

Обозначение характерных точек границ	Координаты, м				Метод определения координат	Формулы, примененные для расчета средней квадратической погрешности определения координат характерных точек границ (Mt), с подставленными в такие формулы значениями и итоговые (вычисленные) значения Mt, м	Описание закрепления точки
	содержатся в Едином государственном реестре недвижимости		определены в ходе выполнения комплексных кадастровых работ				
	X	Y	X	Y			
1	2	3	4	5	6	7	8
н1108У	–	–	49531 7.18	21690 48.05	Метод спутниковых геодезических измерений (определений)	$Mt = \sqrt{(0.07^2 + 0.07^2)} = 0.10$	–
н1110У	–	–	49531 3.95	21690 51.27	Метод спутниковых геодезических измерений (определений)	$Mt = \sqrt{(0.07^2 + 0.07^2)} = 0.10$	–
н1111У	–	–	49530 9.18	21690 46.70	Метод спутниковых геодезических измерений (определений)	$Mt = \sqrt{(0.07^2 + 0.07^2)} = 0.10$	–
н1109У	–	–	49531 2.61	21690 43.64	Метод спутниковых геодезических измерений (определений)	$Mt = \sqrt{(0.07^2 + 0.07^2)} = 0.10$	–
н1108У	–	–	49531 7.18	21690 48.05	Метод спутниковых геодезических измерений (определений)	$Mt = \sqrt{(0.07^2 + 0.07^2)} = 0.10$	–

					измерений (определений)		
--	--	--	--	--	----------------------------	--	--

2. Сведения о частях границ уточняемого земельного участка с кадастровым номером 32:28:0015728:265

Обозначение части границ		Горизонтальное проложение (S), м	Описание прохождения части границ	Сведения о согласовании местоположения границ (согласовано/спорное)
от г.	до г.			
1	2	3	4	5
н1108У	н1110У	4.56	–	–
н1110У	н1111У	6.61	–	–
н1111У	н1109У	4.60	–	–
н1109У	н1108У	6.35	–	–

3. Сведения о характеристиках уточняемого земельного участка с кадастровым номером 32:28:0015728:265

№ п/п	Наименование характеристики	Значение характеристики
1	2	3
1.	Адрес земельного участка	–
1.1	Сведения о местоположении земельного участка (при отсутствии адреса) в структурированном в соответствии с федеральной информационной адресной системой виде	Российская Федерация, Брянская обл.
1.2	Дополнительные сведения о местоположении земельного участка	городской округ Брянск, г. Брянск, территория ГО Бежичи-3, гараж 280
2.	Площадь земельного участка ± величина предельной погрешности определения (вычисления) площади (P ± ΔP), м ²	30 кв.м ± 1.09 кв.м
3.	Формула, примененная для вычисления предельной погрешности определения площади земельного участка с подставленными значениями (ΔP), м ²	$\Delta P = 2 * 0.10 * \sqrt{30} * \sqrt{((1 + 1.05^2)/(2 * 1.05))} = 1.09$
4.	Площадь земельного участка согласно сведениям Единого государственного реестра недвижимости (P _{кад}), м ²	33
5.	Оценка расхождения P и P _{кад} (P - P _{кад}), м ²	3 кв.м

6.	Предельные минимальный и максимальный размеры земельного участка ($P_{\text{мин}}$ и $P_{\text{макс}}$), M^2	24
7.	Кадастровый номер или иной государственный учетный номер (инвентарный) объекта недвижимости, расположенного на земельном участке	–
8.	Вид (виды) разрешенного использования	–
8.1	Дополнительные сведения об использовании земельного участка	–
9.	Сведения о земельных участках (землях общего пользования, территории общего пользования), посредством которых обеспечивается доступ	–
10.	Иные сведения	–
4. Пояснения к сведениям об уточняемом земельном участке с кадастровым номером: <u>32:28:0015728:265</u>		
1.	–	

Сведения об уточняемых земельных участках, необходимые для исправления реестровых ошибок в сведениях о местоположении их границ

1. Сведения о характерных точках границ уточняемого земельного участка с кадастровым номером 32:28:0015728:268

Система координат МСК-32, зона 2

Зона № 2

Обозначение характерных точек границ	Координаты, м				Метод определения координат	Формулы, примененные для расчета средней квадратической погрешности определения координат характерных точек границ (Mt), с подставленными в такие формулы значениями и итоговые (вычисленные) значения Mt, м	Описание закрепления точки
	содержатся в Едином государственном реестре недвижимости		определены в ходе выполнения комплексных кадастровых работ				
	X	Y	X	Y			
1	2	3	4	5	6	7	8
н142У	–	–	49530 6.92	21690 26.19	Метод спутниковых геодезических измерений (определений)	$Mt = \sqrt{(0.07^2 + 0.07^2)} = 0.10$	–
н139У	–	–	49530 9.15	21690 28.13	Метод спутниковых геодезических измерений (определений)	$Mt = \sqrt{(0.07^2 + 0.07^2)} = 0.10$	–
н138У	–	–	49530 9.63	21690 28.55	Метод спутниковых геодезических измерений (определений)	$Mt = \sqrt{(0.07^2 + 0.07^2)} = 0.10$	–
н1117У	–	–	49530 4.77	21690 34.11	Метод спутниковых геодезических измерений (определений)	$Mt = \sqrt{(0.07^2 + 0.07^2)} = 0.10$	–
н1118У	–	–	49530 2.04	21690 31.82	Метод спутниковых геодезических измерений (определений)	$Mt = \sqrt{(0.07^2 + 0.07^2)} = 0.10$	–

					измерений (определений)		
н142У	–	–	49530 6.92	21690 26.19	Метод спутниковых геодезических измерений (определений)	$Mt = \sqrt{(0.07^2 + 0.07^2)} = 0.10$	–

2. Сведения о частях границ уточняемого земельного участка с кадастровым номером 32:28:0015728:268

Обозначение части границ		Горизонтальное проложение (S), м	Описание прохождения части границ	Сведения о согласовании местоположения границ (согласовано/спорное)
от т.	до т.			
1	2	3	4	5
н142У	н139У	2.96	–	–
н139У	н138У	0.64	–	–
н138У	н1117У	7.38	–	–
н1117У	н1118У	3.56	–	–
н1118У	н142У	7.45	–	–

3. Сведения о характеристиках уточняемого земельного участка с кадастровым номером 32:28:0015728:268

№ п/п	Наименование характеристики	Значение характеристики
1	2	3
1.	Адрес земельного участка	–
1.1	Сведения о местоположении земельного участка (при отсутствии адреса) в структурированном в соответствии с федеральной информационной адресной системой виде	Российская Федерация, Брянская обл.
1.2	Дополнительные сведения о местоположении земельного участка	городской округ Брянск, г. Брянск, территория ГО Бежичи-3, гараж 285 (бывший 14а)
2.	Площадь земельного участка ± величина предельной погрешности определения (вычисления) площади (P ± ΔP), м ²	27 кв.м ± 1.03 кв.м
3.	Формула, примененная для вычисления предельной погрешности определения площади земельного	$\Delta P = 2 * 0.10 * \sqrt{27} * \sqrt{((1 + 1.04^2)/(2 * 1.04))} = 1.03$

	участка с подставленными значениями (ΔP), м ²	
4.	Площадь земельного участка согласно сведениям Единого государственного реестра недвижимости ($P_{\text{кад}}$), м ²	27
5.	Оценка расхождения P и $P_{\text{кад}}$ ($P - P_{\text{кад}}$), м ²	0 кв.м
6.	Предельные минимальный и максимальный размеры земельного участка ($P_{\text{мин}}$ и $P_{\text{макс}}$), м ²	24
7.	Кадастровый номер или иной государственный учетный номер (инвентарный) объекта недвижимости, расположенного на земельном участке	–
8.	Вид (виды) разрешенного использования	–
8.1	Дополнительные сведения об использовании земельного участка	–
9.	Сведения о земельных участках (землях общего пользования, территории общего пользования), посредством которых обеспечивается доступ	–
10.	Иные сведения	–
4. Пояснения к сведениям об уточняемом земельном участке с кадастровым номером: <u>32:28:0015728:268</u>		
1.	–	

Сведения об уточняемых земельных участках, необходимые для исправления реестровых ошибок в сведениях о местоположении их границ

1. Сведения о характерных точках границ уточняемого земельного участка с кадастровым номером 32:28:0015728:271

Система координат МСК-32, зона 2

Зона № 2

Обозначение характерных точек границ	Координаты, м				Метод определения координат	Формулы, примененные для расчета средней квадратической погрешности определения координат характерных точек границ (Mt), с подставленными в такие формулы значениями и итоговые (вычисленные) значения Mt, м	Описание закрепления точки
	содержатся в Едином государственном реестре недвижимости		определены в ходе выполнения комплексных кадастровых работ				
	X	Y	X	Y			
1	2	3	4	5	6	7	8
н153У	–	–	49529 8.41	21690 19.59	Метод спутниковых геодезических измерений (определений)	$Mt = \sqrt{(0.07^2 + 0.07^2)} = 0.10$	–
н151У	–	–	49529 9.59	21690 20.68	Метод спутниковых геодезических измерений (определений)	$Mt = \sqrt{(0.07^2 + 0.07^2)} = 0.10$	–
н150У	–	–	49530 1.06	21690 22.00	Метод спутниковых геодезических измерений (определений)	$Mt = \sqrt{(0.07^2 + 0.07^2)} = 0.10$	–
н1120У	–	–	49529 6.61	21690 27.14	Метод спутниковых геодезических измерений (определений)	$Mt = \sqrt{(0.07^2 + 0.07^2)} = 0.10$	–
н1121У	–	–	49529 3.79	21690 24.72	Метод спутниковых геодезических измерений (определений)	$Mt = \sqrt{(0.07^2 + 0.07^2)} = 0.10$	–

					измерений (определений)		
н153У	–	–	49529 8.41	21690 19.59	Метод спутниковых геодезических измерений (определений)	$Mt=\sqrt{(0.07^2+0.07^2)}=$ 0.10	–

2. Сведения о частях границ уточняемого земельного участка с кадастровым номером 32:28:0015728:271

Обозначение части границ		Горизонтальное проложение (S), м	Описание прохождения части границ	Сведения о согласовании местоположения границ (согласовано/спорное)
от т.	до т.			
1	2	3	4	5
н153У	н151У	1.61	–	–
н151У	н150У	1.98	–	–
н150У	н1120У	6.80	–	–
н1120У	н1121У	3.72	–	–
н1121У	н153У	6.90	–	–

3. Сведения о характеристиках уточняемого земельного участка с кадастровым номером 32:28:0015728:271

№ п/п	Наименование характеристики	Значение характеристики
1	2	3
1.	Адрес земельного участка	–
1.1	Сведения о местоположении земельного участка (при отсутствии адреса) в структурированном в соответствии с федеральной информационной адресной системой виде	Российская Федерация, Брянская обл.
1.2	Дополнительные сведения о местоположении земельного участка	городской округ Брянск, г. Брянск, территория ГО Бежичи-3, гараж 288
2.	Площадь земельного участка ± величина предельной погрешности определения (вычисления) площади (P ± ΔP), м ²	25 кв.м ± 1.00 кв.м
3.	Формула, примененная для вычисления предельной погрешности определения площади земельного	$\Delta P = 2 * 0.10 * \sqrt{25} * \sqrt{((1 + 1.04^2)/(2 * 1.04))} = 1.00$

	участка с подставленными значениями (ΔP), м ²	
4.	Площадь земельного участка согласно сведениям Единого государственного реестра недвижимости ($P_{\text{кад}}$), м ²	25
5.	Оценка расхождения P и $P_{\text{кад}}$ ($P - P_{\text{кад}}$), м ²	0 кв.м
6.	Предельные минимальный и максимальный размеры земельного участка ($P_{\text{мин}}$ и $P_{\text{макс}}$), м ²	24
7.	Кадастровый номер или иной государственный учетный номер (инвентарный) объекта недвижимости, расположенного на земельном участке	–
8.	Вид (виды) разрешенного использования	–
8.1	Дополнительные сведения об использовании земельного участка	–
9.	Сведения о земельных участках (землях общего пользования, территории общего пользования), посредством которых обеспечивается доступ	–
10.	Иные сведения	–
4. Пояснения к сведениям об уточняемом земельном участке с кадастровым номером: <u>32:28:0015728:271</u>		
1.	–	

Сведения об уточняемых земельных участках, необходимые для исправления реестровых ошибок в сведениях о местоположении их границ

1. Сведения о характерных точках границ уточняемого земельного участка с кадастровым номером 32:28:0015728:272

Система координат МСК-32, зона 2

Зона № 2

Обозначение характерных точек границ	Координаты, м				Метод определения координат	Формулы, примененные для расчета средней квадратической погрешности определения координат характерных точек границ (Mt), с подставленными в такие формулы значениями и итоговые (вычисленные) значения Mt, м	Описание закрепления точки
	содержатся в Едином государственном реестре недвижимости		определены в ходе выполнения комплексных кадастровых работ				
	X	Y	X	Y			
1	2	3	4	5	6	7	8
н156У	–	–	49529 5.80	21690 17.20	Метод спутниковых геодезических измерений (определений)	$Mt = \sqrt{(0.07^2 + 0.07^2)} = 0.10$	–
н154У	–	–	49529 6.64	21690 17.93	Метод спутниковых геодезических измерений (определений)	$Mt = \sqrt{(0.07^2 + 0.07^2)} = 0.10$	–
н153У	–	–	49529 8.41	21690 19.59	Метод спутниковых геодезических измерений (определений)	$Mt = \sqrt{(0.07^2 + 0.07^2)} = 0.10$	–
н1121У	–	–	49529 3.79	21690 24.72	Метод спутниковых геодезических измерений (определений)	$Mt = \sqrt{(0.07^2 + 0.07^2)} = 0.10$	–
н1122У	–	–	49529 1.07	21690 22.46	Метод спутниковых геодезических измерений (определений)	$Mt = \sqrt{(0.07^2 + 0.07^2)} = 0.10$	–

					измерений (определений)		
н156У	–	–	49529 5.80	21690 17.20	Метод спутниковых геодезических измерений (определений)	$Mt = \sqrt{(0.07^2 + 0.07^2)} = 0.10$	–

2. Сведения о частях границ уточняемого земельного участка с кадастровым номером 32:28:0015728:272

Обозначение части границ		Горизонтальное проложение (S), м	Описание прохождения части границ	Сведения о согласовании местоположения границ (согласовано/спорное)
от т.	до т.			
1	2	3	4	5
н156У	н154У	1.11	–	–
н154У	н153У	2.43	–	–
н153У	н1121У	6.90	–	–
н1121У	н1122У	3.54	–	–
н1122У	н156У	7.07	–	–

3. Сведения о характеристиках уточняемого земельного участка с кадастровым номером 32:28:0015728:272

№ п/п	Наименование характеристики	Значение характеристики
1	2	3
1.	Адрес земельного участка	–
1.1	Сведения о местоположении земельного участка (при отсутствии адреса) в структурированном в соответствии с федеральной информационной адресной системой виде	Российская Федерация, Брянская обл.
1.2	Дополнительные сведения о местоположении земельного участка	городской округ Брянск, г. Брянск, территория ГО Бежичи-3, гараж 289
2.	Площадь земельного участка ± величина предельной погрешности определения (вычисления) площади ($P \pm \Delta P$), м ²	25 кв.м ± 1.00 кв.м
3.	Формула, примененная для вычисления предельной погрешности определения площади земельного	$\Delta P = 2 * 0.10 * \sqrt{25} * \sqrt{((1 + 1.02^2)/(2 * 1.02))} = 1.00$

	участка с подставленными значениями (ΔP), м ²	
4.	Площадь земельного участка согласно сведениям Единого государственного реестра недвижимости ($P_{\text{кад}}$), м ²	25
5.	Оценка расхождения P и $P_{\text{кад}}$ ($P - P_{\text{кад}}$), м ²	0 кв.м
6.	Предельные минимальный и максимальный размеры земельного участка ($P_{\text{мин}}$ и $P_{\text{макс}}$), м ²	24
7.	Кадастровый номер или иной государственный учетный номер (инвентарный) объекта недвижимости, расположенного на земельном участке	–
8.	Вид (виды) разрешенного использования	–
8.1	Дополнительные сведения об использовании земельного участка	–
9.	Сведения о земельных участках (землях общего пользования, территории общего пользования), посредством которых обеспечивается доступ	–
10.	Иные сведения	–
4. Пояснения к сведениям об уточняемом земельном участке с кадастровым номером: <u>32:28:0015728:272</u>		
1.	–	

Сведения об уточняемых земельных участках, необходимые для исправления реестровых ошибок в сведениях о местоположении их границ

1. Сведения о характерных точках границ уточняемого земельного участка с кадастровым номером 32:28:0015728:273

Система координат МСК-32, зона 2

Зона № 2

Обозначение характерных точек границ	Координаты, м				Метод определения координат	Формулы, примененные для расчета средней квадратической погрешности определения координат характерных точек границ (Mt), с подставленными в такие формулы значениями и итоговые (вычисленные) значения Mt, м	Описание закрепления точки
	содержатся в Едином государственном реестре недвижимости		определены в ходе выполнения комплексных кадастровых работ				
	X	Y	X	Y			
1	2	3	4	5	6	7	8
н159У	–	–	49529 3.19	21690 14.85	Метод спутниковых геодезических измерений (определений)	$Mt = \sqrt{(0.07^2 + 0.07^2)} = 0.10$	–
н157У	–	–	49529 3.71	21690 15.31	Метод спутниковых геодезических измерений (определений)	$Mt = \sqrt{(0.07^2 + 0.07^2)} = 0.10$	–
н156У	–	–	49529 5.80	21690 17.20	Метод спутниковых геодезических измерений (определений)	$Mt = \sqrt{(0.07^2 + 0.07^2)} = 0.10$	–
н1122У	–	–	49529 1.07	21690 22.46	Метод спутниковых геодезических измерений (определений)	$Mt = \sqrt{(0.07^2 + 0.07^2)} = 0.10$	–
н1123У	–	–	49528 8.41	21690 20.22	Метод спутниковых геодезических измерений (определений)	$Mt = \sqrt{(0.07^2 + 0.07^2)} = 0.10$	–

					измерений (определений)		
н159У	–	–	49529 3.19	21690 14.85	Метод спутниковых геодезических измерений (определений)	$Mt = \sqrt{(0.07^2 + 0.07^2)} = 0.10$	–

2. Сведения о частях границ уточняемого земельного участка с кадастровым номером 32:28:0015728:273

Обозначение части границ		Горизонтальное проложение (S), м	Описание прохождения части границ	Сведения о согласовании местоположения границ (согласовано/спорное)
от т.	до т.			
1	2	3	4	5
н159У	н157У	0.69	–	–
н157У	н156У	2.82	–	–
н156У	н1122У	7.07	–	–
н1122У	н1123У	3.48	–	–
н1123У	н159У	7.19	–	–

3. Сведения о характеристиках уточняемого земельного участка с кадастровым номером 32:28:0015728:273

№ п/п	Наименование характеристики	Значение характеристики
1	2	3
1.	Адрес земельного участка	–
1.1	Сведения о местоположении земельного участка (при отсутствии адреса) в структурированном в соответствии с федеральной информационной адресной системой виде	Российская Федерация, Брянская обл.
1.2	Дополнительные сведения о местоположении земельного участка	городской округ Брянск, г. Брянск, территория ГО Бежичи-3, гараж 290
2.	Площадь земельного участка ± величина предельной погрешности определения (вычисления) площади ($P \pm \Delta P$), м ²	25 кв.м ± 1.00 кв.м
3.	Формула, примененная для вычисления предельной погрешности определения площади земельного	$\Delta P = 2 * 0.10 * \sqrt{25} * \sqrt{((1 + 1.03^2)/(2 * 1.03))} = 1.00$

	участка с подставленными значениями (ΔP), м ²	
4.	Площадь земельного участка согласно сведениям Единого государственного реестра недвижимости ($P_{\text{кад}}$), м ²	25
5.	Оценка расхождения P и $P_{\text{кад}}$ ($P - P_{\text{кад}}$), м ²	0 кв.м
6.	Предельные минимальный и максимальный размеры земельного участка ($P_{\text{мин}}$ и $P_{\text{макс}}$), м ²	24
7.	Кадастровый номер или иной государственный учетный номер (инвентарный) объекта недвижимости, расположенного на земельном участке	–
8.	Вид (виды) разрешенного использования	–
8.1	Дополнительные сведения об использовании земельного участка	–
9.	Сведения о земельных участках (землях общего пользования, территории общего пользования), посредством которых обеспечивается доступ	–
10.	Иные сведения	–
4. Пояснения к сведениям об уточняемом земельном участке с кадастровым номером: <u>32:28:0015728:273</u>		
1.	–	

Сведения об уточняемых земельных участках, необходимые для исправления реестровых ошибок в сведениях о местоположении их границ

1. Сведения о характерных точках границ уточняемого земельного участка с кадастровым номером 32:28:0015728:274

Система координат МСК-32, зона 2

Зона № 2

Обозначение характерных точек границ	Координаты, м				Метод определения координат	Формулы, примененные для расчета средней квадратической погрешности определения координат характерных точек границ (Mt), с подставленными в такие формулы значениями и итоговые (вычисленные) значения Mt, м	Описание закрепления точки
	содержатся в Едином государственном реестре недвижимости		определены в ходе выполнения комплексных кадастровых работ				
	X	Y	X	Y			
1	2	3	4	5	6	7	8
н160У	–	–	49529 0.64	21690 12.65	Метод спутниковых геодезических измерений (определений)	$Mt = \sqrt{(0.07^2 + 0.07^2)} = 0.10$	–
н159У	–	–	49529 3.19	21690 14.85	Метод спутниковых геодезических измерений (определений)	$Mt = \sqrt{(0.07^2 + 0.07^2)} = 0.10$	–
н1123У	–	–	49528 8.41	21690 20.22	Метод спутниковых геодезических измерений (определений)	$Mt = \sqrt{(0.07^2 + 0.07^2)} = 0.10$	–
81	–	–	49528 5.82	21690 18.04	Метод спутниковых геодезических измерений (определений)	$Mt = \sqrt{(0.07^2 + 0.07^2)} = 0.10$	–
н160У	–	–	49529 0.64	21690 12.65	Метод спутниковых геодезических измерений (определений)	$Mt = \sqrt{(0.07^2 + 0.07^2)} = 0.10$	–

					измерений (определений)		
--	--	--	--	--	----------------------------	--	--

2. Сведения о частях границ уточняемого земельного участка с кадастровым номером 32:28:0015728:274

Обозначение части границ		Горизонтальное проложение (S), м	Описание прохождения части границ	Сведения о согласовании местоположения границ (согласовано/спорное)
от т.	до т.			
1	2	3	4	5
н160У	н159У	3.37	–	–
н159У	н1123У	7.19	–	–
н1123У	81	3.39	–	–
81	н160У	7.23	–	–

3. Сведения о характеристиках уточняемого земельного участка с кадастровым номером 32:28:0015728:274

№ п/п	Наименование характеристики	Значение характеристики
1	2	3
1.	Адрес земельного участка	–
1.1	Сведения о местоположении земельного участка (при отсутствии адреса) в структурированном в соответствии с федеральной информационной адресной системой виде	Российская Федерация, Брянская обл.
1.2	Дополнительные сведения о местоположении земельного участка	городской округ Брянск, г. Брянск, территория ГО Бежичи-3, гараж 291
2.	Площадь земельного участка ± величина предельной погрешности определения (вычисления) площади (P ± ΔP), м ²	24 кв.м ± 0.99 кв.м
3.	Формула, примененная для вычисления предельной погрешности определения площади земельного участка с подставленными значениями (ΔP), м ²	$\Delta P = 2 * 0.10 * \sqrt{24} * \sqrt{((1 + 1.03^2)/(2 * 1.03))} = 0.99$
4.	Площадь земельного участка согласно сведениям Единого государственного реестра недвижимости (P _{кад}), м ²	24
5.	Оценка расхождения P и P _{кад} (P - P _{кад}), м ²	0 кв.м

6.	Предельные минимальный и максимальный размеры земельного участка ($P_{\text{мин}}$ и $P_{\text{макс}}$), M^2	24
7.	Кадастровый номер или иной государственный учетный номер (инвентарный) объекта недвижимости, расположенного на земельном участке	–
8.	Вид (виды) разрешенного использования	–
8.1	Дополнительные сведения об использовании земельного участка	–
9.	Сведения о земельных участках (землях общего пользования, территории общего пользования), посредством которых обеспечивается доступ	–
10.	Иные сведения	–
4. Пояснения к сведениям об уточняемом земельном участке с кадастровым номером: <u>32:28:0015728:274</u>		
1.	–	

Сведения об уточняемых земельных участках, необходимые для исправления реестровых ошибок в сведениях о местоположении их границ

1. Сведения о характерных точках границ уточняемого земельного участка с кадастровым номером 32:28:0015728:275

Система координат МСК-32, зона 2

Зона № 2

Обозначение характерных точек границ	Координаты, м				Метод определения координат	Формулы, примененные для расчета средней квадратической погрешности определения координат характерных точек границ (Mt), с подставленными в такие формулы значениями и итоговые (вычисленные) значения Mt, м	Описание закрепления точки
	содержатся в Едином государственном реестре недвижимости		определены в ходе выполнения комплексных кадастровых работ				
	X	Y	X	Y			
1	2	3	4	5	6	7	8
н163У	–	–	49528 7.68	21690 10.09	Метод спутниковых геодезических измерений (определений)	$Mt = \sqrt{(0.07^2 + 0.07^2)} = 0.10$	–
н160У	–	–	49529 0.64	21690 12.65	Метод спутниковых геодезических измерений (определений)	$Mt = \sqrt{(0.07^2 + 0.07^2)} = 0.10$	–
81	–	–	49528 5.82	21690 18.04	Метод спутниковых геодезических измерений (определений)	$Mt = \sqrt{(0.07^2 + 0.07^2)} = 0.10$	–
н1124У	–	–	49528 2.91	21690 15.31	Метод спутниковых геодезических измерений (определений)	$Mt = \sqrt{(0.07^2 + 0.07^2)} = 0.10$	–
н163У	–	–	49528 7.68	21690 10.09	Метод спутниковых геодезических измерений (определений)	$Mt = \sqrt{(0.07^2 + 0.07^2)} = 0.10$	–

					измерений (определений)		
--	--	--	--	--	----------------------------	--	--

2. Сведения о частях границ уточняемого земельного участка с кадастровым номером 32:28:0015728:275

Обозначение части границ		Горизонтальное проложение (S), м	Описание прохождения части границ	Сведения о согласовании местоположения границ (согласовано/спорное)
от т.	до т.			
1	2	3	4	5
н163У	н160У	3.91	–	–
н160У	81	7.23	–	–
81	н1124У	3.99	–	–
н1124У	н163У	7.07	–	–

3. Сведения о характеристиках уточняемого земельного участка с кадастровым номером 32:28:0015728:275

№ п/п	Наименование характеристики	Значение характеристики
1	2	3
1.	Адрес земельного участка	–
1.1	Сведения о местоположении земельного участка (при отсутствии адреса) в структурированном в соответствии с федеральной информационной адресной системой виде	Российская Федерация, Брянская обл.
1.2	Дополнительные сведения о местоположении земельного участка	городской округ Брянск, г. Брянск, территория ГО Бежичи-3, гараж 292
2.	Площадь земельного участка ± величина предельной погрешности определения (вычисления) площади (P ± ΔP), м ²	28 кв.м ± 1.06 кв.м
3.	Формула, примененная для вычисления предельной погрешности определения площади земельного участка с подставленными значениями (ΔP), м ²	$\Delta P = 2 * 0.10 * \sqrt{28} * \sqrt{((1 + 1.03^2)/(2 * 1.03))} = 1.06$
4.	Площадь земельного участка согласно сведениям Единого государственного реестра недвижимости (P _{кад}), м ²	28
5.	Оценка расхождения P и P _{кад} (P - P _{кад}), м ²	0 кв.м

6.	Предельные минимальный и максимальный размеры земельного участка ($P_{\text{мин}}$ и $P_{\text{макс}}$), M^2	24
7.	Кадастровый номер или иной государственный учетный номер (инвентарный) объекта недвижимости, расположенного на земельном участке	–
8.	Вид (виды) разрешенного использования	–
8.1	Дополнительные сведения об использовании земельного участка	–
9.	Сведения о земельных участках (землях общего пользования, территории общего пользования), посредством которых обеспечивается доступ	–
10.	Иные сведения	–
4. Пояснения к сведениям об уточняемом земельном участке с кадастровым номером: <u>32:28:0015728:275</u>		
1.	–	

Сведения об уточняемых земельных участках, необходимые для исправления реестровых ошибок в сведениях о местоположении их границ

1. Сведения о характерных точках границ уточняемого земельного участка с кадастровым номером 32:28:0015728:276

Система координат МСК-32, зона 2

Зона № 2

Обозначение характерных точек границ	Координаты, м				Метод определения координат	Формулы, примененные для расчета средней квадратической погрешности определения координат характерных точек границ (Mt), с подставленными в такие формулы значениями и итоговые (вычисленные) значения Mt, м	Описание закрепления точки
	содержатся в Едином государственном реестре недвижимости		определены в ходе выполнения комплексных кадастровых работ				
	X	Y	X	Y			
1	2	3	4	5	6	7	8
н166У	–	–	49528 4.65	21690 07.35	Метод спутниковых геодезических измерений (определений)	$Mt = \sqrt{(0.07^2 + 0.07^2)} = 0.10$	–
н163У	–	–	49528 7.68	21690 10.09	Метод спутниковых геодезических измерений (определений)	$Mt = \sqrt{(0.07^2 + 0.07^2)} = 0.10$	–
н1124У	–	–	49528 2.91	21690 15.31	Метод спутниковых геодезических измерений (определений)	$Mt = \sqrt{(0.07^2 + 0.07^2)} = 0.10$	–
н1125У	–	–	49527 9.92	21690 12.48	Метод спутниковых геодезических измерений (определений)	$Mt = \sqrt{(0.07^2 + 0.07^2)} = 0.10$	–
н166У	–	–	49528 4.65	21690 07.35	Метод спутниковых геодезических измерений (определений)	$Mt = \sqrt{(0.07^2 + 0.07^2)} = 0.10$	–

					измерений (определений)		
--	--	--	--	--	----------------------------	--	--

2. Сведения о частях границ уточняемого земельного участка с кадастровым номером 32:28:0015728:276

Обозначение части границ		Горизонтальное проложение (S), м	Описание прохождения части границ	Сведения о согласовании местоположения границ (согласовано/спорное)
от г.	до г.			
1	2	3	4	5
н166У	н163У	4.09	–	–
н163У	н1124У	7.07	–	–
н1124У	н1125У	4.12	–	–
н1125У	н166У	6.98	–	–

3. Сведения о характеристиках уточняемого земельного участка с кадастровым номером 32:28:0015728:276

№ п/п	Наименование характеристики	Значение характеристики
1	2	3
1.	Адрес земельного участка	–
1.1	Сведения о местоположении земельного участка (при отсутствии адреса) в структурированном в соответствии с федеральной информационной адресной системой виде	Российская Федерация, Брянская обл.
1.2	Дополнительные сведения о местоположении земельного участка	городской округ Брянск, г. Брянск, территория ГО Бежичи-3, гараж 293
2.	Площадь земельного участка ± величина предельной погрешности определения (вычисления) площади (P ± ΔP), м ²	29 кв.м ± 1.07 кв.м
3.	Формула, примененная для вычисления предельной погрешности определения площади земельного участка с подставленными значениями (ΔP), м ²	$\Delta P = 2 * 0.10 * \sqrt{29} * \sqrt{((1 + 1.03^2)/(2 * 1.03))} = 1.07$
4.	Площадь земельного участка согласно сведениям Единого государственного реестра недвижимости (P _{кад}), м ²	29
5.	Оценка расхождения P и P _{кад} (P - P _{кад}), м ²	0 кв.м

6.	Предельные минимальный и максимальный размеры земельного участка ($P_{\text{мин}}$ и $P_{\text{макс}}$), M^2	24
7.	Кадастровый номер или иной государственный учетный номер (инвентарный) объекта недвижимости, расположенного на земельном участке	–
8.	Вид (виды) разрешенного использования	–
8.1	Дополнительные сведения об использовании земельного участка	–
9.	Сведения о земельных участках (землях общего пользования, территории общего пользования), посредством которых обеспечивается доступ	–
10.	Иные сведения	–
4. Пояснения к сведениям об уточняемом земельном участке с кадастровым номером: <u>32:28:0015728:276</u>		
1.	–	

Сведения об уточняемых земельных участках, необходимые для исправления реестровых ошибок в сведениях о местоположении их границ

1. Сведения о характерных точках границ уточняемого земельного участка с кадастровым номером 32:28:0015728:280

Система координат МСК-32, зона 2

Зона № 2

Обозначение характерных точек границ	Координаты, м				Метод определения координат	Формулы, примененные для расчета средней квадратической погрешности определения координат характерных точек границ (Mt), с подставленными в такие формулы значениями и итоговые (вычисленные) значения Mt, м	Описание закрепления точки
	содержатся в Едином государственном реестре недвижимости		определены в ходе выполнения комплексных кадастровых работ				
	X	Y	X	Y			
1	2	3	4	5	6	7	8
н1132У	–	–	49526 5.63	21690 04.35	Метод спутниковых геодезических измерений (определений)	$Mt = \sqrt{(0.07^2 + 0.07^2)} = 0.10$	–
н1133У	–	–	49526 3.19	21690 07.20	Метод спутниковых геодезических измерений (определений)	$Mt = \sqrt{(0.07^2 + 0.07^2)} = 0.10$	–
н11354У	–	–	49525 8.12	21690 03.02	Метод спутниковых геодезических измерений (определений)	$Mt = \sqrt{(0.07^2 + 0.07^2)} = 0.10$	–
н1135У	–	–	49526 0.79	21690 00.19	Метод спутниковых геодезических измерений (определений)	$Mt = \sqrt{(0.07^2 + 0.07^2)} = 0.10$	–
н1132У	–	–	49526 5.63	21690 04.35	Метод спутниковых геодезических измерений (определений)	$Mt = \sqrt{(0.07^2 + 0.07^2)} = 0.10$	–

					измерений (определений)		
--	--	--	--	--	----------------------------	--	--

2. Сведения о частях границ уточняемого земельного участка с кадастровым номером 32:28:0015728:280

Обозначение части границ		Горизонтальное проложение (S), м	Описание прохождения части границ	Сведения о согласовании местоположения границ (согласовано/спорное)
от т.	до т.			
1	2	3	4	5
н1132У	н1133У	3.75	–	–
н1133У	н11354У	6.57	–	–
н11354У	н1135У	3.89	–	–
н1135У	н1132У	6.38	–	–

3. Сведения о характеристиках уточняемого земельного участка с кадастровым номером 32:28:0015728:280

№ п/п	Наименование характеристики	Значение характеристики
1	2	3
1.	Адрес земельного участка	–
1.1	Сведения о местоположении земельного участка (при отсутствии адреса) в структурированном в соответствии с федеральной информационной адресной системой виде	Российская Федерация, Брянская обл.
1.2	Дополнительные сведения о местоположении земельного участка	городской округ Брянск, г. Брянск, территория ГО Бежичи-3, гараж 299
2.	Площадь земельного участка ± величина предельной погрешности определения (вычисления) площади (P ± ΔP), м ²	25 кв.м ± 1.00 кв.м
3.	Формула, примененная для вычисления предельной погрешности определения площади земельного участка с подставленными значениями (ΔP), м ²	$\Delta P = 2 * 0.10 * \sqrt{25} * \sqrt{((1 + 1.07^2)/(2 * 1.07))} = 1.00$
4.	Площадь земельного участка согласно сведениям Единого государственного реестра недвижимости (P _{кад}), м ²	24
5.	Оценка расхождения P и P _{кад} (P - P _{кад}), м ²	1 кв.м

6.	Предельные минимальный и максимальный размеры земельного участка ($P_{\text{мин}}$ и $P_{\text{макс}}$), M^2	24
7.	Кадастровый номер или иной государственный учетный номер (инвентарный) объекта недвижимости, расположенного на земельном участке	–
8.	Вид (виды) разрешенного использования	–
8.1	Дополнительные сведения об использовании земельного участка	–
9.	Сведения о земельных участках (землях общего пользования, территории общего пользования), посредством которых обеспечивается доступ	–
10.	Иные сведения	–
4. Пояснения к сведениям об уточняемом земельном участке с кадастровым номером: <u>32:28:0015728:280</u>		
1.	–	

Сведения об уточняемых земельных участках, необходимые для исправления реестровых ошибок в сведениях о местоположении их границ

1. Сведения о характерных точках границ уточняемого земельного участка с кадастровым номером 32:28:0015728:283

Система координат МСК-32, зона 2

Зона № 2

Обозначение характерных точек границ	Координаты, м				Метод определения координат	Формулы, примененные для расчета средней квадратической погрешности определения координат характерных точек границ (Mt), с подставленными в такие формулы значениями и итоговые (вычисленные) значения Mt, м	Описание закрепления точки
	содержатся в Едином государственном реестре недвижимости		определены в ходе выполнения комплексных кадастровых работ				
	X	Y	X	Y			
1	2	3	4	5	6	7	8
н1136У	–	–	49526 1.00	21690 09.84	Метод спутниковых геодезических измерений (определений)	$Mt = \sqrt{(0.07^2 + 0.07^2)} = 0.10$	–
н1138У	–	–	49525 8.66	21690 12.67	Метод спутниковых геодезических измерений (определений)	$Mt = \sqrt{(0.07^2 + 0.07^2)} = 0.10$	–
н1139У	–	–	49525 4.06	21690 17.64	Метод спутниковых геодезических измерений (определений)	$Mt = \sqrt{(0.07^2 + 0.07^2)} = 0.10$	–
н1140У	–	–	49524 9.88	21690 13.57	Метод спутниковых геодезических измерений (определений)	$Mt = \sqrt{(0.07^2 + 0.07^2)} = 0.10$	–
н1141У	–	–	49525 5.58	21690 07.31	Метод спутниковых геодезических измерений (определений)	$Mt = \sqrt{(0.07^2 + 0.07^2)} = 0.10$	–

					измерений (определений)		
н1137У	–	–	49525 5.69	21690 07.34	Метод спутниковых геодезических измерений (определений)	$Mt=\sqrt{(0.07^2+0.07^2)}=$ 0.10	–
н1136У	–	–	49526 1.00	21690 09.84	Метод спутниковых геодезических измерений (определений)	$Mt=\sqrt{(0.07^2+0.07^2)}=$ 0.10	–

2. Сведения о частях границ уточняемого земельного участка с кадастровым номером 32:28:0015728:283

Обозначение части границ		Горизонтальное проложение (S), м	Описание прохождения части границ	Сведения о согласовании местоположения границ (согласовано/спорное)
от т.	до т.			
1	2	3	4	5
н1136У	н1138У	3.67	–	–
н1138У	н1139У	6.77	–	–
н1139У	н1140У	5.83	–	–
н1140У	н1141У	8.47	–	–
н1141У	н1137У	0.11	–	–
н1137У	н1136У	5.87	–	–

3. Сведения о характеристиках уточняемого земельного участка с кадастровым номером 32:28:0015728:283

№ п/п	Наименование характеристики	Значение характеристики
1	2	3
1.	Адрес земельного участка	–
1.1	Сведения о местоположении земельного участка (при отсутствии адреса) в структурированном в соответствии с федеральной информационной адресной системой виде	Российская Федерация, Брянская обл.
1.2	Дополнительные сведения о местоположении земельного участка	городской округ Брянск, г. Брянск, территория ГО Бежичи-3, гараж

		301
2.	Площадь земельного участка ± величина предельной погрешности определения (вычисления) площади (P ± ΔP), м ²	55 кв.м ± 1.49 кв.м
3.	Формула, примененная для вычисления предельной погрешности определения площади земельного участка с подставленными значениями (ΔP), м ²	$\Delta P = 2 * 0.10 * \sqrt{55} * \sqrt{((1 + 1.08^2)/(2 * 1.08))} = 1.49$
4.	Площадь земельного участка согласно сведениям Единого государственного реестра недвижимости (P _{кад}), м ²	57
5.	Оценка расхождения P и P _{кад} (P - P _{кад}), м ²	2 кв.м
6.	Предельные минимальный и максимальный размеры земельного участка (P _{мин} и P _{макс}), м ²	24
7.	Кадастровый номер или иной государственный учетный номер (инвентарный) объекта недвижимости, расположенного на земельном участке	—
8.	Вид (виды) разрешенного использования	—
8.1	Дополнительные сведения об использовании земельного участка	—
9.	Сведения о земельных участках (землях общего пользования, территории общего пользования), посредством которых обеспечивается доступ	—
10.	Иные сведения	—
4. Пояснения к сведениям об уточняемом земельном участке с кадастровым номером: <u>32:28:0015728:283</u>		
1.	—	

Сведения об уточняемых земельных участках, необходимые для исправления реестровых ошибок в сведениях о местоположении их границ

1. Сведения о характерных точках границ уточняемого земельного участка с кадастровым номером 32:28:0015728:601

Система координат МСК-32, зона 2

Зона № 2

Обозначение характерных точек границ	Координаты, м				Метод определения координат	Формулы, примененные для расчета средней квадратической погрешности определения координат характерных точек границ (Mt), с подставленными в такие формулы значениями и итоговые (вычисленные) значения Mt, м	Описание закрепления точки
	содержатся в Едином государственном реестре недвижимости		определены в ходе выполнения комплексных кадастровых работ				
	X	Y	X	Y			
1	2	3	4	5	6	7	8
н1138У	–	–	49525 8.66	21690 12.67	Метод спутниковых геодезических измерений (определений)	$Mt = \sqrt{(0.07^2 + 0.07^2)} = 0.10$	–
н1142У	–	–	49526 1.96	21690 15.86	Метод спутниковых геодезических измерений (определений)	$Mt = \sqrt{(0.07^2 + 0.07^2)} = 0.10$	–
н1143У	–	–	49525 7.13	21690 20.63	Метод спутниковых геодезических измерений (определений)	$Mt = \sqrt{(0.07^2 + 0.07^2)} = 0.10$	–
н1139У	–	–	49525 4.06	21690 17.64	Метод спутниковых геодезических измерений (определений)	$Mt = \sqrt{(0.07^2 + 0.07^2)} = 0.10$	–
н1138У	–	–	49525 8.66	21690 12.67	Метод спутниковых геодезических измерений (определений)	$Mt = \sqrt{(0.07^2 + 0.07^2)} = 0.10$	–

					измерений (определений)		
--	--	--	--	--	----------------------------	--	--

2. Сведения о частях границ уточняемого земельного участка с кадастровым номером 32:28:0015728:601

Обозначение части границ		Горизонтальное проложение (S), м	Описание прохождения части границ	Сведения о согласовании местоположения границ (согласовано/спорное)
от т.	до т.			
1	2	3	4	5
н1138У	н1142У	4.59	–	–
н1142У	н1143У	6.79	–	–
н1143У	н1139У	4.29	–	–
н1139У	н1138У	6.77	–	–

3. Сведения о характеристиках уточняемого земельного участка с кадастровым номером 32:28:0015728:601

№ п/п	Наименование характеристики	Значение характеристики
1	2	3
1.	Адрес земельного участка	–
1.1	Сведения о местоположении земельного участка (при отсутствии адреса) в структурированном в соответствии с федеральной информационной адресной системой виде	Российская Федерация, Брянская обл.
1.2	Дополнительные сведения о местоположении земельного участка	городской округ Брянск, г. Брянск, территория ГО Бежичи-3, гараж 302
2.	Площадь земельного участка ± величина предельной погрешности определения (вычисления) площади (P ± ΔP), м ²	30 кв.м ± 1.10 кв.м
3.	Формула, примененная для вычисления предельной погрешности определения площади земельного участка с подставленными значениями (ΔP), м ²	$\Delta P = 2 * 0.10 * \sqrt{30} * \sqrt{((1 + 1.01^2)/(2 * 1.01))} = 1.10$
4.	Площадь земельного участка согласно сведениям Единого государственного реестра недвижимости (P _{кад}), м ²	31
5.	Оценка расхождения P и P _{кад} (P - P _{кад}), м ²	1 кв.м

6.	Предельные минимальный и максимальный размеры земельного участка ($P_{\text{мин}}$ и $P_{\text{макс}}$), M^2	24
7.	Кадастровый номер или иной государственный учетный номер (инвентарный) объекта недвижимости, расположенного на земельном участке	–
8.	Вид (виды) разрешенного использования	–
8.1	Дополнительные сведения об использовании земельного участка	–
9.	Сведения о земельных участках (землях общего пользования, территории общего пользования), посредством которых обеспечивается доступ	–
10.	Иные сведения	–
4. Пояснения к сведениям об уточняемом земельном участке с кадастровым номером: <u>32:28:0015728:601</u>		
1.	–	

Сведения об уточняемых земельных участках, необходимые для исправления реестровых ошибок в сведениях о местоположении их границ

1. Сведения о характерных точках границ уточняемого земельного участка с кадастровым номером 32:28:0015728:598

Система координат МСК-32, зона 2

Зона № 2

Обозначение характерных точек границ	Координаты, м				Метод определения координат	Формулы, примененные для расчета средней квадратической погрешности определения координат характерных точек границ (Mt), с подставленными в такие формулы значениями и итоговые (вычисленные) значения Mt, м	Описание закрепления точки
	содержатся в Едином государственном реестре недвижимости		определены в ходе выполнения комплексных кадастровых работ				
	X	Y	X	Y			
1	2	3	4	5	6	7	8
н1150У	–	–	49527 2.09	21690 26.19	Метод спутниковых геодезических измерений (определений)	$Mt = \sqrt{(0.07^2 + 0.07^2)} = 0.10$	–
н1153У	–	–	49527 4.69	21690 28.76	Метод спутниковых геодезических измерений (определений)	$Mt = \sqrt{(0.07^2 + 0.07^2)} = 0.10$	–
н1154У	–	–	49527 0.07	21690 33.12	Метод спутниковых геодезических измерений (определений)	$Mt = \sqrt{(0.07^2 + 0.07^2)} = 0.10$	–
н1151У	–	–	49526 7.63	21690 30.72	Метод спутниковых геодезических измерений (определений)	$Mt = \sqrt{(0.07^2 + 0.07^2)} = 0.10$	–
н1150У	–	–	49527 2.09	21690 26.19	Метод спутниковых геодезических измерений (определений)	$Mt = \sqrt{(0.07^2 + 0.07^2)} = 0.10$	–

					измерений (определений)		
--	--	--	--	--	----------------------------	--	--

2. Сведения о частях границ уточняемого земельного участка с кадастровым номером 32:28:0015728:598

Обозначение части границ		Горизонтальное проложение (S), м	Описание прохождения части границ	Сведения о согласовании местоположения границ (согласовано/спорное)
от т.	до т.			
1	2	3	4	5
н1150У	н1153У	3.66	–	–
н1153У	н1154У	6.35	–	–
н1154У	н1151У	3.42	–	–
н1151У	н1150У	6.36	–	–

3. Сведения о характеристиках уточняемого земельного участка с кадастровым номером 32:28:0015728:598

№ п/п	Наименование характеристики	Значение характеристики
1	2	3
1.	Адрес земельного участка	–
1.1	Сведения о местоположении земельного участка (при отсутствии адреса) в структурированном в соответствии с федеральной информационной адресной системой виде	Российская Федерация, Брянская обл.
1.2	Дополнительные сведения о местоположении земельного участка	городской округ Брянск, г. Брянск, территория ГО Бежичи-3, гараж 307 (бывший 25 А)
2.	Площадь земельного участка ± величина предельной погрешности определения (вычисления) площади (P ± ΔP), м ²	22 кв.м ± 0.95 кв.м
3.	Формула, примененная для вычисления предельной погрешности определения площади земельного участка с подставленными значениями (ΔP), м ²	$\Delta P = 2 * 0.10 * \sqrt{22} * \sqrt{((1 + 1.02^2)/(2 * 1.02))} = 0.95$
4.	Площадь земельного участка согласно сведениям Единого государственного реестра недвижимости (P _{кад}), м ²	22
5.	Оценка расхождения P и P _{кад} (P - P _{кад}), м ²	0 кв.м

6.	Предельные минимальный и максимальный размеры земельного участка ($P_{\text{мин}}$ и $P_{\text{макс}}$), M^2	24
7.	Кадастровый номер или иной государственный учетный номер (инвентарный) объекта недвижимости, расположенного на земельном участке	–
8.	Вид (виды) разрешенного использования	–
8.1	Дополнительные сведения об использовании земельного участка	–
9.	Сведения о земельных участках (землях общего пользования, территории общего пользования), посредством которых обеспечивается доступ	–
10.	Иные сведения	–
4. Пояснения к сведениям об уточняемом земельном участке с кадастровым номером: <u>32:28:0015728:598</u>		
1.	–	

Сведения об уточняемых земельных участках, необходимые для исправления реестровых ошибок в сведениях о местоположении их границ

1. Сведения о характерных точках границ уточняемого земельного участка с кадастровым номером 32:28:0015728:290

Система координат МСК-32, зона 2

Зона № 2

Обозначение характерных точек границ	Координаты, м				Метод определения координат	Формулы, примененные для расчета средней квадратической погрешности определения координат характерных точек границ (Mt), с подставленными в такие формулы значениями и итоговые (вычисленные) значения Mt, м	Описание закрепления точки
	содержатся в Едином государственном реестре недвижимости		определены в ходе выполнения комплексных кадастровых работ				
	X	Y	X	Y			
1	2	3	4	5	6	7	8
н1161У	–	–	49528 2.43	21690 37.04	Метод спутниковых геодезических измерений (определений)	$Mt = \sqrt{(0.07^2 + 0.07^2)} = 0.10$	–
82	–	–	49528 4.65	21690 39.28	Метод спутниковых геодезических измерений (определений)	$Mt = \sqrt{(0.07^2 + 0.07^2)} = 0.10$	–
83	–	–	49528 0.51	21690 43.64	Метод спутниковых геодезических измерений (определений)	$Mt = \sqrt{(0.07^2 + 0.07^2)} = 0.10$	–
н1162У	–	–	49527 8.04	21690 41.11	Метод спутниковых геодезических измерений (определений)	$Mt = \sqrt{(0.07^2 + 0.07^2)} = 0.10$	–
н1161У	–	–	49528 2.43	21690 37.04	Метод спутниковых геодезических измерений (определений)	$Mt = \sqrt{(0.07^2 + 0.07^2)} = 0.10$	–

					измерений (определений)		
--	--	--	--	--	----------------------------	--	--

2. Сведения о частях границ уточняемого земельного участка с кадастровым номером 32:28:0015728:290

Обозначение части границ		Горизонтальное проложение (S), м	Описание прохождения части границ	Сведения о согласовании местоположения границ (согласовано/спорное)
от г.	до г.			
1	2	3	4	5
н1161У	82	3.15	–	–
82	83	6.01	–	–
83	н1162У	3.54	–	–
н1162У	н1161У	5.99	–	–

3. Сведения о характеристиках уточняемого земельного участка с кадастровым номером 32:28:0015728:290

№ п/п	Наименование характеристики	Значение характеристики
1	2	3
1.	Адрес земельного участка	–
1.1	Сведения о местоположении земельного участка (при отсутствии адреса) в структурированном в соответствии с федеральной информационной адресной системой виде	Российская Федерация, Брянская обл.
1.2	Дополнительные сведения о местоположении земельного участка	городской округ Брянск, г. Брянск, территория ГО Бежичи-3, гараж 311
2.	Площадь земельного участка ± величина предельной погрешности определения (вычисления) площади (P ± ΔP), м ²	20 кв.м ± 0.90 кв.м
3.	Формула, примененная для вычисления предельной погрешности определения площади земельного участка с подставленными значениями (ΔP), м ²	$\Delta P = 2 * 0.10 * \sqrt{20} * \sqrt{((1 + 1.00^2)/(2 * 1.00))} = 0.90$
4.	Площадь земельного участка согласно сведениям Единого государственного реестра недвижимости (P _{кад}), м ²	20
5.	Оценка расхождения P и P _{кад} (P - P _{кад}), м ²	0 кв.м

6.	Предельные минимальный и максимальный размеры земельного участка ($P_{\text{мин}}$ и $P_{\text{макс}}$), M^2	21
7.	Кадастровый номер или иной государственный учетный номер (инвентарный) объекта недвижимости, расположенного на земельном участке	–
8.	Вид (виды) разрешенного использования	–
8.1	Дополнительные сведения об использовании земельного участка	–
9.	Сведения о земельных участках (землях общего пользования, территории общего пользования), посредством которых обеспечивается доступ	–
10.	Иные сведения	–
4. Пояснения к сведениям об уточняемом земельном участке с кадастровым номером: <u>32:28:0015728:290</u>		
1.	–	

Сведения об уточняемых земельных участках, необходимые для исправления реестровых ошибок в сведениях о местоположении их границ

1. Сведения о характерных точках границ уточняемого земельного участка с кадастровым номером 32:28:0015728:25

Система координат МСК-32, зона 2

Зона № 2

Обозначение характерных точек границ	Координаты, м				Метод определения координат	Формулы, примененные для расчета средней квадратической погрешности определения координат характерных точек границ (Mt), с подставленными в такие формулы значениями и итоговые (вычисленные) значения Mt, м	Описание закрепления точки
	содержатся в Едином государственном реестре недвижимости		определены в ходе выполнения комплексных кадастровых работ				
	X	Y	X	Y			
1	2	3	4	5	6	7	8
84	–	–	49528 7.14	21690 41.66	Метод спутниковых геодезических измерений (определений)	$Mt = \sqrt{(0.07^2 + 0.07^2)} = 0.10$	–
n1164У	–	–	49528 9.76	21690 44.18	Метод спутниковых геодезических измерений (определений)	$Mt = \sqrt{(0.07^2 + 0.07^2)} = 0.10$	–
n1165У	–	–	49528 5.48	21690 48.52	Метод спутниковых геодезических измерений (определений)	$Mt = \sqrt{(0.07^2 + 0.07^2)} = 0.10$	–
85	–	–	49528 3.00	21690 46.01	Метод спутниковых геодезических измерений (определений)	$Mt = \sqrt{(0.07^2 + 0.07^2)} = 0.10$	–
84	–	–	49528 7.14	21690 41.66	Метод спутниковых геодезических измерений (определений)	$Mt = \sqrt{(0.07^2 + 0.07^2)} = 0.10$	–

					измерений (определений)		
--	--	--	--	--	----------------------------	--	--

2. Сведения о частях границ уточняемого земельного участка с кадастровым номером 32:28:0015728:25

Обозначение части границ		Горизонтальное проложение (S), м	Описание прохождения части границ	Сведения о согласовании местоположения границ (согласовано/спорное)
от т.	до т.			
1	2	3	4	5
84	н1164У	3.64	–	–
н1164У	н1165У	6.10	–	–
н1165У	85	3.53	–	–
85	84	6.01	–	–

3. Сведения о характеристиках уточняемого земельного участка с кадастровым номером 32:28:0015728:25

№ п/п	Наименование характеристики	Значение характеристики
1	2	3
1.	Адрес земельного участка	–
1.1	Сведения о местоположении земельного участка (при отсутствии адреса) в структурированном в соответствии с федеральной информационной адресной системой виде	Российская Федерация, Брянская обл.
1.2	Дополнительные сведения о местоположении земельного участка	городской округ Брянск, г. Брянск, территория ГО Бежичи-3, гараж 313
2.	Площадь земельного участка ± величина предельной погрешности определения (вычисления) площади (P ± ΔP), м ²	22 кв.м ± 0.93 кв.м
3.	Формула, примененная для вычисления предельной погрешности определения площади земельного участка с подставленными значениями (ΔP), м ²	$\Delta P = 2 * 0.10 * \sqrt{22} * \sqrt{((1 + 1.01^2)/(2 * 1.01))} = 0.93$
4.	Площадь земельного участка согласно сведениям Единого государственного реестра недвижимости (P _{кад}), м ²	22
5.	Оценка расхождения P и P _{кад} (P - P _{кад}), м ²	0 кв.м

6.	Предельные минимальный и максимальный размеры земельного участка ($P_{\text{мин}}$ и $P_{\text{макс}}$), M^2	24
7.	Кадастровый номер или иной государственный учетный номер (инвентарный) объекта недвижимости, расположенного на земельном участке	–
8.	Вид (виды) разрешенного использования	–
8.1	Дополнительные сведения об использовании земельного участка	–
9.	Сведения о земельных участках (землях общего пользования, территории общего пользования), посредством которых обеспечивается доступ	–
10.	Иные сведения	–
4. Пояснения к сведениям об уточняемом земельном участке с кадастровым номером: <u>32:28:0015728:25</u>		
1.	–	

Сведения об уточняемых земельных участках, необходимые для исправления реестровых ошибок в сведениях о местоположении их границ

1. Сведения о характерных точках границ уточняемого земельного участка с кадастровым номером 32:28:0015728:640

Система координат МСК-32, зона 2

Зона № 2

Обозначение характерных точек границ	Координаты, м				Метод определения координат	Формулы, примененные для расчета средней квадратической погрешности определения координат характерных точек границ (Mt), с подставленными в такие формулы значениями и итоговые (вычисленные) значения Mt, м	Описание закрепления точки
	содержатся в Едином государственном реестре недвижимости		определены в ходе выполнения комплексных кадастровых работ				
	X	Y	X	Y			
1	2	3	4	5	6	7	8
н1164У	–	–	49528 9.76	21690 44.18	Метод спутниковых геодезических измерений (определений)	$Mt = \sqrt{(0.07^2 + 0.07^2)} = 0.10$	–
н1008У	–	–	49529 2.42	21690 46.93	Метод спутниковых геодезических измерений (определений)	$Mt = \sqrt{(0.07^2 + 0.07^2)} = 0.10$	–
н1011У	–	–	49528 8.02	21690 51.28	Метод спутниковых геодезических измерений (определений)	$Mt = \sqrt{(0.07^2 + 0.07^2)} = 0.10$	–
н1165У	–	–	49528 5.48	21690 48.52	Метод спутниковых геодезических измерений (определений)	$Mt = \sqrt{(0.07^2 + 0.07^2)} = 0.10$	–
н1164У	–	–	49528 9.76	21690 44.18	Метод спутниковых геодезических измерений (определений)	$Mt = \sqrt{(0.07^2 + 0.07^2)} = 0.10$	–

					измерений (определений)		
--	--	--	--	--	----------------------------	--	--

2. Сведения о частях границ уточняемого земельного участка с кадастровым номером 32:28:0015728:640

Обозначение части границ		Горизонтальное проложение (S), м	Описание прохождения части границ	Сведения о согласовании местоположения границ (согласовано/спорное)
от г.	до г.			
1	2	3	4	5
н1164У	н1008У	3.83	–	–
н1008У	н1011У	6.19	–	–
н1011У	н1165У	3.75	–	–
н1165У	н1164У	6.10	–	–

3. Сведения о характеристиках уточняемого земельного участка с кадастровым номером 32:28:0015728:640

№ п/п	Наименование характеристики	Значение характеристики
1	2	3
1.	Адрес земельного участка	–
1.1	Сведения о местоположении земельного участка (при отсутствии адреса) в структурированном в соответствии с федеральной информационной адресной системой виде	Российская Федерация, Брянская обл.
1.2	Дополнительные сведения о местоположении земельного участка	городской округ Брянск, г. Брянск, территория ГО Бежичи-3, гараж 314 (бывший 32 А)
2.	Площадь земельного участка ± величина предельной погрешности определения (вычисления) площади (P ± ΔP), м ²	23 кв.м ± 0.96 кв.м
3.	Формула, примененная для вычисления предельной погрешности определения площади земельного участка с подставленными значениями (ΔP), м ²	$\Delta P = 2 * 0.10 * \sqrt{23} * \sqrt{((1 + 1.02^2)/(2 * 1.02))} = 0.96$
4.	Площадь земельного участка согласно сведениям Единого государственного реестра недвижимости (P _{кад}), м ²	23
5.	Оценка расхождения P и P _{кад} (P - P _{кад}), м ²	0 кв.м

6.	Предельные минимальный и максимальный размеры земельного участка ($P_{\text{мин}}$ и $P_{\text{макс}}$), M^2	24
7.	Кадастровый номер или иной государственный учетный номер (инвентарный) объекта недвижимости, расположенного на земельном участке	–
8.	Вид (виды) разрешенного использования	–
8.1	Дополнительные сведения об использовании земельного участка	–
9.	Сведения о земельных участках (землях общего пользования, территории общего пользования), посредством которых обеспечивается доступ	–
10.	Иные сведения	–
4. Пояснения к сведениям об уточняемом земельном участке с кадастровым номером: <u>32:28:0015728:640</u>		
1.	–	

Сведения об уточняемых земельных участках, необходимые для исправления реестровых ошибок в сведениях о местоположении их границ

1. Сведения о характерных точках границ уточняемого земельного участка с кадастровым номером 32:28:0015728:306

Система координат МСК-32, зона 2

Зона № 2

Обозначение характерных точек границ	Координаты, м				Метод определения координат	Формулы, примененные для расчета средней квадратической погрешности определения координат характерных точек границ (Mt), с подставленными в такие формулы значениями и итоговые (вычисленные) значения Mt, м	Описание закрепления точки
	содержатся в Едином государственном реестре недвижимости		определены в ходе выполнения комплексных кадастровых работ				
	X	Y	X	Y			
1	2	3	4	5	6	7	8
н1170У	–	–	49539 7.04	21691 22.48	Метод спутниковых геодезических измерений (определений)	$Mt = \sqrt{(0.07^2 + 0.07^2)} = 0.10$	–
н1172У	–	–	49540 0.61	21691 25.75	Метод спутниковых геодезических измерений (определений)	$Mt = \sqrt{(0.07^2 + 0.07^2)} = 0.10$	–
н1173У	–	–	49539 5.30	21691 31.39	Метод спутниковых геодезических измерений (определений)	$Mt = \sqrt{(0.07^2 + 0.07^2)} = 0.10$	–
н1171У	–	–	49539 1.78	21691 28.23	Метод спутниковых геодезических измерений (определений)	$Mt = \sqrt{(0.07^2 + 0.07^2)} = 0.10$	–
н1170У	–	–	49539 7.04	21691 22.48	Метод спутниковых геодезических измерений (определений)	$Mt = \sqrt{(0.07^2 + 0.07^2)} = 0.10$	–

					измерений (определений)		
--	--	--	--	--	----------------------------	--	--

2. Сведения о частях границ уточняемого земельного участка с кадастровым номером 32:28:0015728:306

Обозначение части границ		Горизонтальное проложение (S), м	Описание прохождения части границ	Сведения о согласовании местоположения границ (согласовано/спорное)
от г.	до г.			
1	2	3	4	5
н1170У	н1172У	4.84	–	–
н1172У	н1173У	7.75	–	–
н1173У	н1171У	4.73	–	–
н1171У	н1170У	7.79	–	–

3. Сведения о характеристиках уточняемого земельного участка с кадастровым номером 32:28:0015728:306

№ п/п	Наименование характеристики	Значение характеристики
1	2	3
1.	Адрес земельного участка	–
1.1	Сведения о местоположении земельного участка (при отсутствии адреса) в структурированном в соответствии с федеральной информационной адресной системой виде	Российская Федерация, Брянская обл.
1.2	Дополнительные сведения о местоположении земельного участка	городской округ Брянск, г. Брянск, территория ГО Бежичи-3, гараж 317 (бывший 340)
2.	Площадь земельного участка ± величина предельной погрешности определения (вычисления) площади (P ± ΔP), м ²	37 кв.м ± 1.22 кв.м
3.	Формула, примененная для вычисления предельной погрешности определения площади земельного участка с подставленными значениями (ΔP), м ²	$\Delta P = 2 * 0.10 * \sqrt{37} * \sqrt{((1 + 1.01^2)/(2 * 1.01))} = 1.22$
4.	Площадь земельного участка согласно сведениям Единого государственного реестра недвижимости (P _{кад}), м ²	37
5.	Оценка расхождения P и P _{кад} (P - P _{кад}), м ²	0 кв.м

6.	Предельные минимальный и максимальный размеры земельного участка ($P_{\text{мин}}$ и $P_{\text{макс}}$), M^2	24
7.	Кадастровый номер или иной государственный учетный номер (инвентарный) объекта недвижимости, расположенного на земельном участке	–
8.	Вид (виды) разрешенного использования	–
8.1	Дополнительные сведения об использовании земельного участка	–
9.	Сведения о земельных участках (землях общего пользования, территории общего пользования), посредством которых обеспечивается доступ	–
10.	Иные сведения	–
4. Пояснения к сведениям об уточняемом земельном участке с кадастровым номером: <u>32:28:0015728:306</u>		
1.	–	

Сведения об уточняемых земельных участках, необходимые для исправления реестровых ошибок в сведениях о местоположении их границ

1. Сведения о характерных точках границ уточняемого земельного участка с кадастровым номером 32:28:0015728:295

Система координат МСК-32, зона 2

Зона № 2

Обозначение характерных точек границ	Координаты, м				Метод определения координат	Формулы, примененные для расчета средней квадратической погрешности определения координат характерных точек границ (Mt), с подставленными в такие формулы значениями и итоговые (вычисленные) значения Mt, м	Описание закрепления точки
	содержатся в Едином государственном реестре недвижимости		определены в ходе выполнения комплексных кадастровых работ				
	X	Y	X	Y			
1	2	3	4	5	6	7	8
н1175У	–	–	49540 0.18	21691 14.19	Метод спутниковых геодезических измерений (определений)	$Mt = \sqrt{(0.07^2 + 0.07^2)} = 0.10$	–
н1174У	–	–	49539 7.49	21691 17.24	Метод спутниковых геодезических измерений (определений)	$Mt = \sqrt{(0.07^2 + 0.07^2)} = 0.10$	–
н597У	–	–	49539 2.89	21691 13.02	Метод спутниковых геодезических измерений (определений)	$Mt = \sqrt{(0.07^2 + 0.07^2)} = 0.10$	–
н596У	–	–	49539 3.55	21691 12.27	Метод спутниковых геодезических измерений (определений)	$Mt = \sqrt{(0.07^2 + 0.07^2)} = 0.10$	–
н599У	–	–	49539 5.76	21691 09.79	Метод спутниковых геодезических измерений (определений)	$Mt = \sqrt{(0.07^2 + 0.07^2)} = 0.10$	–

					измерений (определений)		
н1175У	–	–	49540 0.18	21691 14.19	Метод спутниковых геодезических измерений (определений)	$Mt=\sqrt{(0.07^2+0.07^2)}=$ 0.10	–

2. Сведения о частях границ уточняемого земельного участка с кадастровым номером 32:28:0015728:295

Обозначение части границ		Горизонтальное проложение (S), м	Описание прохождения части границ	Сведения о согласовании местоположения границ (согласовано/спорное)
от т.	до т.			
1	2	3	4	5
н1175У	н1174У	4.07	–	–
н1174У	н597У	6.24	–	–
н597У	н596У	1.00	–	–
н596У	н599У	3.32	–	–
н599У	н1175У	6.24	–	–

3. Сведения о характеристиках уточняемого земельного участка с кадастровым номером 32:28:0015728:295

№ п/п	Наименование характеристики	Значение характеристики
1	2	3
1.	Адрес земельного участка	–
1.1	Сведения о местоположении земельного участка (при отсутствии адреса) в структурированном в соответствии с федеральной информационной адресной системой виде	Российская Федерация, Брянская обл.
1.2	Дополнительные сведения о местоположении земельного участка	городской округ Брянск, г. Брянск, территория ГО Бежичи-3, гараж 319
2.	Площадь земельного участка ± величина предельной погрешности определения (вычисления) площади (P ± ΔP), м ²	26 кв.м ± 1.02 кв.м
3.	Формула, примененная для вычисления предельной погрешности определения площади земельного	$\Delta P = 2 * 0.10 * \sqrt{26} * \sqrt{((1 + 1.02^2)/(2 * 1.02))} = 1.02$

	участка с подставленными значениями (ΔP), м ²	
4.	Площадь земельного участка согласно сведениям Единого государственного реестра недвижимости ($P_{\text{кад}}$), м ²	26
5.	Оценка расхождения P и $P_{\text{кад}}$ ($P - P_{\text{кад}}$), м ²	0 кв.м
6.	Предельные минимальный и максимальный размеры земельного участка ($P_{\text{мин}}$ и $P_{\text{макс}}$), м ²	24
7.	Кадастровый номер или иной государственный учетный номер (инвентарный) объекта недвижимости, расположенного на земельном участке	–
8.	Вид (виды) разрешенного использования	–
8.1	Дополнительные сведения об использовании земельного участка	–
9.	Сведения о земельных участках (землях общего пользования, территории общего пользования), посредством которых обеспечивается доступ	–
10.	Иные сведения	–
4. Пояснения к сведениям об уточняемом земельном участке с кадастровым номером: <u>32:28:0015728:295</u>		
1.	–	

Сведения об уточняемых земельных участках, необходимые для исправления реестровых ошибок в сведениях о местоположении их границ

1. Сведения о характерных точках границ уточняемого земельного участка с кадастровым номером 32:28:0015728:296

Система координат МСК-32, зона 2

Зона № 2

Обозначение характерных точек границ	Координаты, м				Метод определения координат	Формулы, примененные для расчета средней квадратической погрешности определения координат характерных точек границ (Mt), с подставленными в такие формулы значениями и итоговые (вычисленные) значения Mt, м	Описание закрепления точки
	содержатся в Едином государственном реестре недвижимости		определены в ходе выполнения комплексных кадастровых работ				
	X	Y	X	Y			
1	2	3	4	5	6	7	8
н1176У	–	–	49540 5.49	21691 08.48	Метод спутниковых геодезических измерений (определений)	$Mt = \sqrt{(0.07^2 + 0.07^2)} = 0.10$	–
н1177У	–	–	49540 2.86	21691 11.32	Метод спутниковых геодезических измерений (определений)	$Mt = \sqrt{(0.07^2 + 0.07^2)} = 0.10$	–
н601У	–	–	49539 8.31	21691 06.96	Метод спутниковых геодезических измерений (определений)	$Mt = \sqrt{(0.07^2 + 0.07^2)} = 0.10$	–
н603У	–	–	49540 0.73	21691 04.57	Метод спутниковых геодезических измерений (определений)	$Mt = \sqrt{(0.07^2 + 0.07^2)} = 0.10$	–
н606У	–	–	49540 1.06	21691 04.22	Метод спутниковых геодезических измерений (определений)	$Mt = \sqrt{(0.07^2 + 0.07^2)} = 0.10$	–

					измерений (определений)		
н1176У	–	–	49540 5.49	21691 08.48	Метод спутниковых геодезических измерений (определений)	$Mt = \sqrt{(0.07^2 + 0.07^2)} = 0.10$	–

2. Сведения о частях границ уточняемого земельного участка с кадастровым номером 32:28:0015728:296

Обозначение части границ		Горизонтальное проложение (S), м	Описание прохождения части границ	Сведения о согласовании местоположения границ (согласовано/спорное)
от т.	до т.			
1	2	3	4	5
н1176У	н1177У	3.87	–	–
н1177У	н601У	6.30	–	–
н601У	н603У	3.40	–	–
н603У	н606У	0.48	–	–
н606У	н1176У	6.15	–	–

3. Сведения о характеристиках уточняемого земельного участка с кадастровым номером 32:28:0015728:296

№ п/п	Наименование характеристики	Значение характеристики
1	2	3
1.	Адрес земельного участка	–
1.1	Сведения о местоположении земельного участка (при отсутствии адреса) в структурированном в соответствии с федеральной информационной адресной системой виде	Российская Федерация, Брянская обл.
1.2	Дополнительные сведения о местоположении земельного участка	городской округ Брянск, г. Брянск, территория ГО Бежичи-3, гараж 321
2.	Площадь земельного участка ± величина предельной погрешности определения (вычисления) площади ($P \pm \Delta P$), м ²	24 кв.м ± 0.98 кв.м
3.	Формула, примененная для вычисления предельной погрешности определения площади земельного	$\Delta P = 2 * 0.10 * \sqrt{24} * \sqrt{((1 + 1.01^2)/(2 * 1.01))} = 0.98$

	участка с подставленными значениями (ΔP), м ²	
4.	Площадь земельного участка согласно сведениям Единого государственного реестра недвижимости ($P_{\text{кад}}$), м ²	24
5.	Оценка расхождения P и $P_{\text{кад}}$ ($P - P_{\text{кад}}$), м ²	0 кв.м
6.	Предельные минимальный и максимальный размеры земельного участка ($P_{\text{мин}}$ и $P_{\text{макс}}$), м ²	24
7.	Кадастровый номер или иной государственный учетный номер (инвентарный) объекта недвижимости, расположенного на земельном участке	–
8.	Вид (виды) разрешенного использования	–
8.1	Дополнительные сведения об использовании земельного участка	–
9.	Сведения о земельных участках (землях общего пользования, территории общего пользования), посредством которых обеспечивается доступ	–
10.	Иные сведения	–
4. Пояснения к сведениям об уточняемом земельном участке с кадастровым номером: <u>32:28:0015728:296</u>		
1.	–	

Сведения об уточняемых земельных участках, необходимые для исправления реестровых ошибок в сведениях о местоположении их границ

1. Сведения о характерных точках границ уточняемого земельного участка с кадастровым номером 32:28:0015728:634

Система координат МСК-32, зона 2

Зона № 2

Обозначение характерных точек границ	Координаты, м				Метод определения координат	Формулы, примененные для расчета средней квадратической погрешности определения координат характерных точек границ (Mt), с подставленными в такие формулы значениями и итоговые (вычисленные) значения Mt, м	Описание закрепления точки
	содержатся в Едином государственном реестре недвижимости		определены в ходе выполнения комплексных кадастровых работ				
	X	Y	X	Y			
1	2	3	4	5	6	7	8
н1182У	–	–	49541 9.94	21690 93.86	Метод спутниковых геодезических измерений (определений)	$Mt = \sqrt{(0.07^2 + 0.07^2)} = 0.10$	–
н1180У	–	–	49541 6.99	21690 96.78	Метод спутниковых геодезических измерений (определений)	$Mt = \sqrt{(0.07^2 + 0.07^2)} = 0.10$	–
н618У	–	–	49541 2.56	21690 92.37	Метод спутниковых геодезических измерений (определений)	$Mt = \sqrt{(0.07^2 + 0.07^2)} = 0.10$	–
н617У	–	–	49541 3.02	21690 91.93	Метод спутниковых геодезических измерений (определений)	$Mt = \sqrt{(0.07^2 + 0.07^2)} = 0.10$	–
н620У	–	–	49541 5.49	21690 89.59	Метод спутниковых геодезических измерений (определений)	$Mt = \sqrt{(0.07^2 + 0.07^2)} = 0.10$	–

					измерений (определений)		
н1182У	–	–	49541 9.94	21690 93.86	Метод спутниковых геодезических измерений (определений)	$Mt = \sqrt{(0.07^2 + 0.07^2)} = 0.10$	–

2. Сведения о частях границ уточняемого земельного участка с кадастровым номером 32:28:0015728:634

Обозначение части границ		Горизонтальное проложение (S), м	Описание прохождения части границ	Сведения о согласовании местоположения границ (согласовано/спорное)
от т.	до т.			
1	2	3	4	5
н1182У	н1180У	4.15	–	–
н1180У	н618У	6.25	–	–
н618У	н617У	0.64	–	–
н617У	н620У	3.40	–	–
н620У	н1182У	6.17	–	–

3. Сведения о характеристиках уточняемого земельного участка с кадастровым номером 32:28:0015728:634

№ п/п	Наименование характеристики	Значение характеристики
1	2	3
1.	Адрес земельного участка	–
1.1	Сведения о местоположении земельного участка (при отсутствии адреса) в структурированном в соответствии с федеральной информационной адресной системой виде	Российская Федерация, Брянская обл.
1.2	Дополнительные сведения о местоположении земельного участка	городской округ Брянск, г. Брянск, территория ГО Бежичи-3, гараж 326
2.	Площадь земельного участка ± величина предельной погрешности определения (вычисления) площади ($P \pm \Delta P$), м ²	25 кв.м ± 1.01 кв.м
3.	Формула, примененная для вычисления предельной погрешности определения площади земельного	$\Delta P = 2 * 0.10 * \sqrt{25} * \sqrt{((1 + 1.03^2)/(2 * 1.03))} = 1.01$

	участка с подставленными значениями (ΔP), м ²	
4.	Площадь земельного участка согласно сведениям Единого государственного реестра недвижимости ($P_{\text{кад}}$), м ²	25
5.	Оценка расхождения P и $P_{\text{кад}}$ ($P - P_{\text{кад}}$), м ²	0 кв.м
6.	Предельные минимальный и максимальный размеры земельного участка ($P_{\text{мин}}$ и $P_{\text{макс}}$), м ²	24
7.	Кадастровый номер или иной государственный учетный номер (инвентарный) объекта недвижимости, расположенного на земельном участке	–
8.	Вид (виды) разрешенного использования	–
8.1	Дополнительные сведения об использовании земельного участка	–
9.	Сведения о земельных участках (землях общего пользования, территории общего пользования), посредством которых обеспечивается доступ	–
10.	Иные сведения	–
4. Пояснения к сведениям об уточняемом земельном участке с кадастровым номером: <u>32:28:0015728:634</u>		
1.	–	

Сведения об уточняемых земельных участках, необходимые для исправления реестровых ошибок в сведениях о местоположении их границ

1. Сведения о характерных точках границ уточняемого земельного участка с кадастровым номером 32:28:0015728:594

Система координат МСК-32, зона 2

Зона № 2

Обозначение характерных точек границ	Координаты, м				Метод определения координат	Формулы, примененные для расчета средней квадратической погрешности определения координат характерных точек границ (Mt), с подставленными в такие формулы значениями и итоговые (вычисленные) значения Mt, м	Описание закрепления точки
	содержатся в Едином государственном реестре недвижимости		определены в ходе выполнения комплексных кадастровых работ				
	X	Y	X	Y			
1	2	3	4	5	6	7	8
н1183У	–	–	49542 3.11	21690 90.30	Метод спутниковых геодезических измерений (определений)	$Mt = \sqrt{(0.07^2 + 0.07^2)} = 0.10$	–
н1182У	–	–	49541 9.94	21690 93.86	Метод спутниковых геодезических измерений (определений)	$Mt = \sqrt{(0.07^2 + 0.07^2)} = 0.10$	–
н620У	–	–	49541 5.49	21690 89.59	Метод спутниковых геодезических измерений (определений)	$Mt = \sqrt{(0.07^2 + 0.07^2)} = 0.10$	–
н622У	–	–	49541 8.09	21690 86.81	Метод спутниковых геодезических измерений (определений)	$Mt = \sqrt{(0.07^2 + 0.07^2)} = 0.10$	–
н625У	–	–	49541 8.76	21690 86.09	Метод спутниковых геодезических измерений (определений)	$Mt = \sqrt{(0.07^2 + 0.07^2)} = 0.10$	–

					измерений (определений)		
н1183У	–	–	49542 3.11	21690 90.30	Метод спутниковых геодезических измерений (определений)	$Mt = \sqrt{(0.07^2 + 0.07^2)} = 0.10$	–

2. Сведения о частях границ уточняемого земельного участка с кадастровым номером 32:28:0015728:594

Обозначение части границ		Горизонтальное проложение (S), м	Описание прохождения части границ	Сведения о согласовании местоположения границ (согласовано/спорное)
от т.	до т.			
1	2	3	4	5
н1183У	н1182У	4.77	–	–
н1182У	н620У	6.17	–	–
н620У	н622У	3.81	–	–
н622У	н625У	0.98	–	–
н625У	н1183У	6.05	–	–

3. Сведения о характеристиках уточняемого земельного участка с кадастровым номером 32:28:0015728:594

№ п/п	Наименование характеристики	Значение характеристики
1	2	3
1.	Адрес земельного участка	–
1.1	Сведения о местоположении земельного участка (при отсутствии адреса) в структурированном в соответствии с федеральной информационной адресной системой виде	Российская Федерация, Брянская обл.
1.2	Дополнительные сведения о местоположении земельного участка	городской округ Брянск, г. Брянск, территория ГО Бежичи-3, гараж 327
2.	Площадь земельного участка ± величина предельной погрешности определения (вычисления) площади ($P \pm \Delta P$), м ²	29 кв.м ± 1.08 кв.м
3.	Формула, примененная для вычисления предельной погрешности определения площади земельного	$\Delta P = 2 * 0.10 * \sqrt{29} * \sqrt{((1 + 1.02^2)/(2 * 1.02))} = 1.08$

	участка с подставленными значениями (ΔP), м ²	
4.	Площадь земельного участка согласно сведениям Единого государственного реестра недвижимости ($P_{\text{кад}}$), м ²	31
5.	Оценка расхождения P и $P_{\text{кад}}$ ($P - P_{\text{кад}}$), м ²	2 кв.м
6.	Предельные минимальный и максимальный размеры земельного участка ($P_{\text{мин}}$ и $P_{\text{макс}}$), м ²	24
7.	Кадастровый номер или иной государственный учетный номер (инвентарный) объекта недвижимости, расположенного на земельном участке	–
8.	Вид (виды) разрешенного использования	–
8.1	Дополнительные сведения об использовании земельного участка	–
9.	Сведения о земельных участках (землях общего пользования, территории общего пользования), посредством которых обеспечивается доступ	–
10.	Иные сведения	–
4. Пояснения к сведениям об уточняемом земельном участке с кадастровым номером: <u>32:28:0015728:594</u>		
1.	–	

Сведения об уточняемых земельных участках, необходимые для исправления реестровых ошибок в сведениях о местоположении их границ

1. Сведения о характерных точках границ уточняемого земельного участка с кадастровым номером 32:28:0015728:595

Система координат МСК-32, зона 2

Зона № 2

Обозначение характерных точек границ	Координаты, м				Метод определения координат	Формулы, примененные для расчета средней квадратической погрешности определения координат характерных точек границ (Mt), с подставленными в такие формулы значениями и итоговые (вычисленные) значения Mt, м	Описание закрепления точки
	содержатся в Едином государственном реестре недвижимости		определены в ходе выполнения комплексных кадастровых работ				
	X	Y	X	Y			
1	2	3	4	5	6	7	8
н648У	–	–	49545 1.35	21690 62.15	Метод спутниковых геодезических измерений (определений)	$Mt = \sqrt{(0.07^2 + 0.07^2)} = 0.10$	–
н1190У	–	–	49544 7.86	21690 65.77	Метод спутниковых геодезических измерений (определений)	$Mt = \sqrt{(0.07^2 + 0.07^2)} = 0.10$	–
н1188У	–	–	49544 7.70	21690 65.63	Метод спутниковых геодезических измерений (определений)	$Mt = \sqrt{(0.07^2 + 0.07^2)} = 0.10$	–
н645У	–	–	49544 3.11	21690 61.00	Метод спутниковых геодезических измерений (определений)	$Mt = \sqrt{(0.07^2 + 0.07^2)} = 0.10$	–
н644У	–	–	49544 5.85	21690 58.20	Метод спутниковых геодезических измерений (определений)	$Mt = \sqrt{(0.07^2 + 0.07^2)} = 0.10$	–

					измерений (определений)		
н649У	–	–	49544 6.26	21690 57.76	Метод спутниковых геодезических измерений (определений)	$Mt=\sqrt{(0.07^2+0.07^2)}=$ 0.10	–
н648У	–	–	49545 1.35	21690 62.15	Метод спутниковых геодезических измерений (определений)	$Mt=\sqrt{(0.07^2+0.07^2)}=$ 0.10	–

2. Сведения о частях границ уточняемого земельного участка с кадастровым номером 32:28:0015728:595

Обозначение части границ		Горизонтальное проложение (S), м	Описание прохождения части границ	Сведения о согласовании местоположения границ (согласовано/спорное)
от т.	до т.			
1	2	3	4	5
н648У	н1190У	5.03	–	–
н1190У	н1188У	0.21	–	–
н1188У	н645У	6.52	–	–
н645У	н644У	3.92	–	–
н644У	н649У	0.60	–	–
н649У	н648У	6.72	–	–

3. Сведения о характеристиках уточняемого земельного участка с кадастровым номером 32:28:0015728:595

№ п/п	Наименование характеристики	Значение характеристики
1	2	3
1.	Адрес земельного участка	–
1.1	Сведения о местоположении земельного участка (при отсутствии адреса) в структурированном в соответствии с федеральной информационной адресной системой виде	Российская Федерация, Брянская обл.
1.2	Дополнительные сведения о местоположении земельного участка	городской округ Брянск, г. Брянск, территория ГО Бежичи-3, гараж

		335
2.	Площадь земельного участка ± величина предельной погрешности определения (вычисления) площади (P ± ΔP), м ²	32 кв.м ± 1.13 кв.м
3.	Формула, примененная для вычисления предельной погрешности определения площади земельного участка с подставленными значениями (ΔP), м ²	$\Delta P = 2 * 0.10 * \sqrt{32} * \sqrt{((1 + 1.03^2)/(2 * 1.03))} = 1.13$
4.	Площадь земельного участка согласно сведениям Единого государственного реестра недвижимости (P _{кад}), м ²	30
5.	Оценка расхождения P и P _{кад} (P - P _{кад}), м ²	2 кв.м
6.	Предельные минимальный и максимальный размеры земельного участка (P _{мин} и P _{макс}), м ²	24
7.	Кадастровый номер или иной государственный учетный номер (инвентарный) объекта недвижимости, расположенного на земельном участке	—
8.	Вид (виды) разрешенного использования	—
8.1	Дополнительные сведения об использовании земельного участка	—
9.	Сведения о земельных участках (землях общего пользования, территории общего пользования), посредством которых обеспечивается доступ	—
10.	Иные сведения	—
4. Пояснения к сведениям об уточняемом земельном участке с кадастровым номером: <u>32:28:0015728:595</u>		
1.	—	

**Описание местоположения зданий, сооружений,
объектов незавершенного строительства на земельном участке**

1. Сведения о характерных точках контура объекта недвижимости с кадастровым номером 32:28:0015728:1432

Система координат МСК-32, зона 2

Зона № 2

Обозначение характерных точек контура	Содержатся в Едином государственном реестре недвижимости			Определены в ходе выполнения комплексных кадастровых работ			Метод определения координат	Формулы, примененные для расчета средней квадратической погрешности определения координат характерных точек (M_i), м, с подставленными в такие формулы значениями и итоговые (вычисленные) значения M_t , м
	Координаты , м		Радиус, с, м	Координаты , м		Радиус, м		
	X	Y	R	X	Y	R		
1	2	3	4	5	6	7	8	9
–	–	–	–	4952 90.29	2168 900.6 6	–	Метод спутниковых геодезических измерений (определений)	–
–	–	–	–	4952 87.61	2168 903.5 6	–	Метод спутниковых геодезических измерений (определений)	–
–	–	–	–	4952 83.09	2168 899.5 1	–	Метод спутниковых геодезических измерений	–

							(определений)	
–	–	–	–	4952 85.86	2168 896.4 5	–	Метод спутниковых геодезических измерений (определений)	–
–	–	–	–	4952 90.29	2168 900.6 6	–	Метод спутниковых геодезических измерений (определений)	–

2. Сведения о характеристиках объекта недвижимости с кадастровым номером 32:28:0015728:1432

№ п/п	Наименование характеристики	Значение характеристики
1	2	3
1.	Вид объекта недвижимости	Здание
2.	Ранее присвоенный государственный учетный номер (инвентарный) здания, сооружения, объекта незавершенного строительства	–
3.	Кадастровый номер земельного участка (земельных участков), в границах которого (которых) расположены здание, сооружение, объект незавершенного строительства	32:28:0015728:315
4.	Уникальный учетный номер кадастрового квартала, в границах которого расположены здание, сооружение, объект незавершенного строительства	32:28:0015728
5.	Адрес здания, сооружения, объекта незавершенного строительства	–
5.1	Сведения о местоположении здания, сооружения, объекта незавершенного строительства (при отсутствии адреса) в структурированном в соответствии с федеральной информационной адресной системой виде	Российская Федерация, Брянская обл.
5.2	Дополнительные сведения о местоположении	городской округ Брянск, г. Брянск, территория ГО Бежичи-2, гараж 1

6.	Иные сведения	–
3. Пояснения к сведениям об объекте недвижимости с кадастровым номером <u>32:28:0015728:1432</u>		
1.	–	

**Описание местоположения зданий, сооружений,
объектов незавершенного строительства на земельном участке**

1. Сведения о характерных точках контура объекта недвижимости с кадастровым номером 32:28:0015728:1009

Система координат МСК-32, зона 2

Зона № 2

Обозначение характерных точек контура	Содержатся в Едином государственном реестре недвижимости			Определены в ходе выполнения комплексных кадастровых работ			Метод определения координат	Формулы, примененные для расчета средней квадратической погрешности определения координат характерных точек (M_i), м, с подставленными в такие формулы значениями и итоговые (вычисленные) значения M_t , м
	Координаты, м		Радиус, м	Координаты, м		Радиус, м		
	X	Y	R	X	Y	R		
1	2	3	4	5	6	7	8	9
–	–	–	–	4952 93.05	2168 897.7 5	–	Метод спутниковых геодезических измерений (определений)	–
–	–	–	–	4952 90.29	2168 900.6 6	–	Метод спутниковых геодезических измерений (определений)	–
–	–	–	–	4952 85.86	2168 896.4 5	–	Метод спутниковых геодезических измерений	–

							(определений)	
–	–	–	–	4952 88.45	2168 893.5 9	–	Метод спутниковых геодезических измерений (определений)	–
–	–	–	–	4952 93.05	2168 897.7 5	–	Метод спутниковых геодезических измерений (определений)	–

2. Сведения о характеристиках объекта недвижимости с кадастровым номером 32:28:0015728:1009

№ п/п	Наименование характеристики	Значение характеристики
1	2	3
1.	Вид объекта недвижимости	Здание
2.	Ранее присвоенный государственный учетный номер (инвентарный) здания, сооружения, объекта незавершенного строительства	–
3.	Кадастровый номер земельного участка (земельных участков), в границах которого (которых) расположены здание, сооружение, объект незавершенного строительства	32:28:0015728:344
4.	Уникальный учетный номер кадастрового квартала, в границах которого расположены здание, сооружение, объект незавершенного строительства	32:28:0015728
5.	Адрес здания, сооружения, объекта незавершенного строительства	–
5.1	Сведения о местоположении здания, сооружения, объекта незавершенного строительства (при отсутствии адреса) в структурированном в соответствии с федеральной информационной адресной системой виде	Российская Федерация, Брянская обл.
5.2	Дополнительные сведения о местоположении	городской округ Брянск, г. Брянск, территория ГО Бежичи-2, уч. 2А

6.	Иные сведения	—
3. Пояснения к сведениям об объекте недвижимости с кадастровым номером <u>32:28:0015728:1009</u>		
1.	—	

**Описание местоположения зданий, сооружений,
объектов незавершенного строительства на земельном участке**

1. Сведения о характерных точках контура объекта недвижимости с кадастровым номером 32:28:0015728:964

Система координат МСК-32, зона 2

Зона № 2

Обозначение характерных точек контура	Содержатся в Едином государственном реестре недвижимости			Определены в ходе выполнения комплексных кадастровых работ			Метод определения координат	Формулы, примененные для расчета средней квадратической погрешности определения координат характерных точек (M_i), м, с подставленными в такие формулы значениями и итоговые (вычисленные) значения M_t , м
	Координаты , м		Радиус, с, м	Координаты , м		Радиус, м		
	X	Y	R	X	Y	R		
1	2	3	4	5	6	7	8	9
–	–	–	–	4952 95.86	2168 894.7 0	–	Метод спутниковых геодезических измерений (определений)	–
–	–	–	–	4952 93.05	2168 897.7 5	–	Метод спутниковых геодезических измерений (определений)	–
–	–	–	–	4952 88.45	2168 893.5 9	–	Метод спутниковых геодезических измерений	–

							(определений)	
–	–	–	–	4952 91.31	2168 890.5 1	–	Метод спутниковых геодезических измерений (определений)	–
–	–	–	–	4952 95.86	2168 894.7 0	–	Метод спутниковых геодезических измерений (определений)	–

2. Сведения о характеристиках объекта недвижимости с кадастровым номером 32:28:0015728:964

№ п/п	Наименование характеристики	Значение характеристики
1	2	3
1.	Вид объекта недвижимости	Здание
2.	Ранее присвоенный государственный учетный номер (инвентарный) здания, сооружения, объекта незавершенного строительства	–
3.	Кадастровый номер земельного участка (земельных участков), в границах которого (которых) расположены здание, сооружение, объект незавершенного строительства	32:28:0015728:317
4.	Уникальный учетный номер кадастрового квартала, в границах которого расположены здание, сооружение, объект незавершенного строительства	32:28:0015728
5.	Адрес здания, сооружения, объекта незавершенного строительства	–
5.1	Сведения о местоположении здания, сооружения, объекта незавершенного строительства (при отсутствии адреса) в структурированном в соответствии с федеральной информационной адресной системой виде	Российская Федерация, Брянская обл.
5.2	Дополнительные сведения о местоположении	городской округ Брянск, г. Брянск, территория ГО Бежичи-2, гараж 3

6.	Иные сведения	—
3. Пояснения к сведениям об объекте недвижимости с кадастровым номером <u>32:28:0015728:964</u>		
1.	—	

**Описание местоположения зданий, сооружений,
объектов незавершенного строительства на земельном участке**

1. Сведения о характерных точках контура объекта недвижимости с кадастровым номером 32:28:0015728:808

Система координат МСК-32, зона 2

Зона № 2

Обозначение характерных точек контура	Содержатся в Едином государственном реестре недвижимости			Определены в ходе выполнения комплексных кадастровых работ			Метод определения координат	Формулы, примененные для расчета средней квадратической погрешности определения координат характерных точек (M_i), м, с подставленными в такие формулы значениями и итоговые (вычисленные) значения M_t , м
	Координаты , м		Радиус, с, м	Координаты , м		Радиус, м		
	X	Y	R	X	Y	R		
1	2	3	4	5	6	7	8	9
–	–	–	–	4952 98.71	2168 891.5 6	–	Метод спутниковых геодезических измерений (определений)	–
–	–	–	–	4952 95.86	2168 894.7 0	–	Метод спутниковых геодезических измерений (определений)	–
–	–	–	–	4952 91.31	2168 890.5 1	–	Метод спутниковых геодезических измерений	–

							(определений)	
–	–	–	–	4952 94.29	2168 887.3 5	–	Метод спутниковых геодезических измерений (определений)	–
–	–	–	–	4952 98.71	2168 891.5 6	–	Метод спутниковых геодезических измерений (определений)	–

2. Сведения о характеристиках объекта недвижимости с кадастровым номером 32:28:0015728:808

№ п/п	Наименование характеристики	Значение характеристики
1	2	3
1.	Вид объекта недвижимости	Здание
2.	Ранее присвоенный государственный учетный номер (инвентарный) здания, сооружения, объекта незавершенного строительства	–
3.	Кадастровый номер земельного участка (земельных участков), в границах которого (которых) расположены здание, сооружение, объект незавершенного строительства	32:28:0015728:318
4.	Уникальный учетный номер кадастрового квартала, в границах которого расположены здание, сооружение, объект незавершенного строительства	32:28:0015728
5.	Адрес здания, сооружения, объекта незавершенного строительства	–
5.1	Сведения о местоположении здания, сооружения, объекта незавершенного строительства (при отсутствии адреса) в структурированном в соответствии с федеральной информационной адресной системой виде	Российская Федерация, Брянская обл.
5.2	Дополнительные сведения о местоположении	городской округ Брянск, г. Брянск, территория ГО Бежичи-2, гараж 4

6.	Иные сведения	—
3. Пояснения к сведениям об объекте недвижимости с кадастровым номером <u>32:28:0015728:808</u>		
1.	—	

**Описание местоположения зданий, сооружений,
объектов незавершенного строительства на земельном участке**

1. Сведения о характерных точках контура объекта недвижимости с кадастровым номером 32:28:0015728:1397

Система координат МСК-32, зона 2

Зона № 2

Обозначение характерных точек контура	Содержатся в Едином государственном реестре недвижимости			Определены в ходе выполнения комплексных кадастровых работ			Метод определения координат	Формулы, примененные для расчета средней квадратической погрешности определения координат характерных точек (M_i), м, с подставленными в такие формулы значениями и итоговые (вычисленные) значения M_i , м
	Координаты, м		Радиус, м	Координаты, м		Радиус, м		
	X	Y	R	X	Y	R		
1	2	3	4	5	6	7	8	9
–	–	–	–	4953 01.25	2168 888.8 6	–	Метод спутниковых геодезических измерений (определений)	–
–	–	–	–	4952 98.71	2168 891.5 6	–	Метод спутниковых геодезических измерений (определений)	–
–	–	–	–	4952 94.29	2168 887.3 5	–	Метод спутниковых геодезических измерений	–

							(определений)	
–	–	–	–	4952 96.84	2168 884.6 5	–	Метод спутниковых геодезических измерений (определений)	–
–	–	–	–	4953 01.22	2168 880.0 5	–	Метод спутниковых геодезических измерений (определений)	–
–	–	–	–	4953 02.22	2168 881.0 0	–	Метод спутниковых геодезических измерений (определений)	–
–	–	–	–	4953 01.25	2168 888.8 6	–	Метод спутниковых геодезических измерений (определений)	–

2. Сведения о характеристиках объекта недвижимости с кадастровым номером 32:28:0015728:1397

№ п/п	Наименование характеристики	Значение характеристики
1	2	3
1.	Вид объекта недвижимости	Здание
2.	Ранее присвоенный государственный учетный номер (инвентарный) здания, сооружения, объекта незавершенного строительства	–
3.	Кадастровый номер земельного участка (земельных участков), в границах которого (которых) расположены здание, сооружение, объект незавершенного строительства	32:28:0015728:319
4.	Уникальный учетный номер кадастрового квартала, в границах которого расположены здание, сооружение, объект незавершенного строительства	32:28:0015728

5.	Адрес здания, сооружения, объекта незавершенного строительства	–
5.1	Сведения о местоположении здания, сооружения, объекта незавершенного строительства (при отсутствии адреса) в структурированном в соответствии с федеральной информационной адресной системой виде	Российская Федерация, Брянская обл.
5.2	Дополнительные сведения о местоположении	городской округ Брянск, г. Брянск, территория ГО Бежичи-2, дом 5
6.	Иные сведения	–
3. Пояснения к сведениям об объекте недвижимости с кадастровым номером <u>32:28:0015728:1397</u>		
1.	–	

**Описание местоположения зданий, сооружений,
объектов незавершенного строительства на земельном участке**

1. Сведения о характерных точках контура объекта недвижимости с кадастровым номером 32:28:0015728:1021

Система координат МСК-32, зона 2

Зона № 2

Обозначение характерных точек контура	Содержатся в Едином государственном реестре недвижимости			Определены в ходе выполнения комплексных кадастровых работ			Метод определения координат	Формулы, примененные для расчета средней квадратической погрешности определения координат характерных точек (M_i), м, с подставленными в такие формулы значениями и итоговые (вычисленные) значения M_t , м
	Координаты , м		Радиус, с, м	Координаты , м		Радиус, м		
	X	Y	R	X	Y	R		
1	2	3	4	5	6	7	8	9
–	–	–	–	4953 04.06	2168 875.9 7	–	Метод спутниковых геодезических измерений (определений)	–
–	–	–	–	4953 00.66	2168 879.5 5	–	Метод спутниковых геодезических измерений (определений)	–
–	–	–	–	4952 97.37	2168 876.7 4	–	Метод спутниковых геодезических измерений	–

							(определений)	
–	–	–	–	4952 94.35	2168 873.9 5	–	Метод спутниковых геодезических измерений (определений)	–
–	–	–	–	4952 96.05	2168 872.0 1	–	Метод спутниковых геодезических измерений (определений)	–
–	–	–	–	4952 97.77	2168 870.0 5	–	Метод спутниковых геодезических измерений (определений)	–
–	–	–	–	4953 04.06	2168 875.9 7	–	Метод спутниковых геодезических измерений (определений)	–

2. Сведения о характеристиках объекта недвижимости с кадастровым номером 32:28:0015728:1021

№ п/п	Наименование характеристики	Значение характеристики
1	2	3
1.	Вид объекта недвижимости	Здание
2.	Ранее присвоенный государственный учетный номер (инвентарный) здания, сооружения, объекта незавершенного строительства	–
3.	Кадастровый номер земельного участка (земельных участков), в границах которого (которых) расположены здание, сооружение, объект незавершенного строительства	32:28:0015728:88
4.	Уникальный учетный номер кадастрового квартала, в границах которого расположены здание, сооружение, объект незавершенного строительства	32:28:0015728

5.	Адрес здания, сооружения, объекта незавершенного строительства	–
5.1	Сведения о местоположении здания, сооружения, объекта незавершенного строительства (при отсутствии адреса) в структурированном в соответствии с федеральной информационной адресной системой виде	Российская Федерация, Брянская обл.
5.2	Дополнительные сведения о местоположении	городской округ Брянск, г. Брянск, территория ГО Бежичи-2, гараж 7А
6.	Иные сведения	–
3. Пояснения к сведениям об объекте недвижимости с кадастровым номером <u>32:28:0015728:1021</u>		
1.	–	

**Описание местоположения зданий, сооружений,
объектов незавершенного строительства на земельном участке**

1. Сведения о характерных точках контура объекта недвижимости с кадастровым номером 32:28:0015728:724

Система координат МСК-32, зона 2

Зона № 2

Обозначение характерных точек контура	Содержатся в Едином государственном реестре недвижимости			Определены в ходе выполнения комплексных кадастровых работ			Метод определения координат	Формулы, примененные для расчета средней квадратической погрешности определения координат характерных точек (M_t), м, с подставленными в такие формулы значениями и итоговые (вычисленные) значения M_t , м
	Координаты, м		Радиус, м	Координаты, м		Радиус, м		
	X	Y	R	X	Y	R		
1	2	3	4	5	6	7	8	9
–	–	–	–	4953 11.06	2168 889.8 0	–	Метод спутниковых геодезических измерений (определений)	–
–	–	–	–	4953 11.30	2168 890.0 3	–	Метод спутниковых геодезических измерений (определений)	–
–	–	–	–	4953 13.88	2168 892.5 2	–	Метод спутниковых геодезических измерений	–

							(определений)	
–	–	–	–	4953 14.07	2168 892.7 0	–	Метод спутниковых геодезических измерений (определений)	–
–	–	–	–	4953 09.87	2168 897.0 6	–	Метод спутниковых геодезических измерений (определений)	–
–	–	–	–	4953 06.85	2168 894.1 7	–	Метод спутниковых геодезических измерений (определений)	–
–	–	–	–	4953 11.06	2168 889.8 0	–	Метод спутниковых геодезических измерений (определений)	–

2. Сведения о характеристиках объекта недвижимости с кадастровым номером 32:28:0015728:724

№ п/п	Наименование характеристики	Значение характеристики
1	2	3
1.	Вид объекта недвижимости	Здание
2.	Ранее присвоенный государственный учетный номер (инвентарный) здания, сооружения, объекта незавершенного строительства	–
3.	Кадастровый номер земельного участка (земельных участков), в границах которого (которых) расположены здание, сооружение, объект незавершенного строительства	32:28:0015728:321
4.	Уникальный учетный номер кадастрового квартала, в границах которого расположены здание, сооружение, объект незавершенного строительства	32:28:0015728

5.	Адрес здания, сооружения, объекта незавершенного строительства	–
5.1	Сведения о местоположении здания, сооружения, объекта незавершенного строительства (при отсутствии адреса) в структурированном в соответствии с федеральной информационной адресной системой виде	Российская Федерация, Брянская обл.
5.2	Дополнительные сведения о местоположении	городской округ Брянск, г. Брянск, территория ГО Бежичи-2, гараж 8
6.	Иные сведения	–
3. Пояснения к сведениям об объекте недвижимости с кадастровым номером <u>32:28:0015728:724</u>		
1.	–	

**Описание местоположения зданий, сооружений,
объектов незавершенного строительства на земельном участке**

1. Сведения о характерных точках контура объекта недвижимости с кадастровым номером 32:28:0000000:3689

Система координат МСК-32, зона 2

Зона № 2

Обозначение характерных точек контура	Содержатся в Едином государственном реестре недвижимости			Определены в ходе выполнения комплексных кадастровых работ			Метод определения координат	Формулы, примененные для расчета средней квадратической погрешности определения координат характерных точек (M_i), м, с подставленными в такие формулы значениями и итоговые (вычисленные) значения M_t , м
	Координаты , м		Радиус, с, м	Координаты , м		Радиус, м		
	X	Y	R	X	Y	R		
1	2	3	4	5	6	7	8	9
–	–	–	–	4953 14.07	2168 892.7 0	–	Метод спутниковых геодезических измерений (определений)	–
–	–	–	–	4953 16.70	2168 895.2 1	–	Метод спутниковых геодезических измерений (определений)	–
–	–	–	–	4953 16.96	2168 895.4 6	–	Метод спутниковых геодезических измерений	–

							(определений)	
–	–	–	–	4953 12.79	2168 899.8 4	–	Метод спутниковых геодезических измерений (определений)	–
–	–	–	–	4953 09.87	2168 897.0 6	–	Метод спутниковых геодезических измерений (определений)	–
–	–	–	–	4953 14.07	2168 892.7 0	–	Метод спутниковых геодезических измерений (определений)	–

2. Сведения о характеристиках объекта недвижимости с кадастровым номером 32:28:0000000:3689

№ п/п	Наименование характеристики	Значение характеристики
1	2	3
1.	Вид объекта недвижимости	Здание
2.	Ранее присвоенный государственный учетный номер (инвентарный) здания, сооружения, объекта незавершенного строительства	–
3.	Кадастровый номер земельного участка (земельных участков), в границах которого (которых) расположены здание, сооружение, объект незавершенного строительства	32:28:0015728:322
4.	Уникальный учетный номер кадастрового квартала, в границах которого расположены здание, сооружение, объект незавершенного строительства	32:28:0015728
5.	Адрес здания, сооружения, объекта незавершенного строительства	–
5.1	Сведения о местоположении здания, сооружения, объекта незавершенного строительства (при отсутствии адреса) в структурированном в соответствии с федеральной информационной	Российская Федерация, Брянская обл.

	адресной системой виде	
5.2	Дополнительные сведения о местоположении	городской округ Брянск, г. Брянск, территория ГО Бежичи-2, гараж 9
6.	Иные сведения	–
3. Пояснения к сведениям об объекте недвижимости с кадастровым номером <u>32:28:0000000:3689</u>		
1.	–	

**Описание местоположения зданий, сооружений,
объектов незавершенного строительства на земельном участке**

1. Сведения о характерных точках контура объекта недвижимости с кадастровым номером 32:28:0015728:1161

Система координат МСК-32, зона 2

Зона № 2

Обозначение характерных точек контура	Содержатся в Едином государственном реестре недвижимости			Определены в ходе выполнения комплексных кадастровых работ			Метод определения координат	Формулы, примененные для расчета средней квадратической погрешности определения координат характерных точек (M_i), м, с подставленными в такие формулы значениями и итоговые (вычисленные) значения M_t , м
	Координаты , м		Радиус, с, м	Координаты , м		Радиус, м		
	X	Y	R	X	Y	R		
1	2	3	4	5	6	7	8	9
–	–	–	–	4953 18.52	2168 887.8 4	–	Метод спутниковых геодезических измерений (определений)	–
–	–	–	–	4953 21.30	2168 890.4 8	–	Метод спутниковых геодезических измерений (определений)	–
–	–	–	–	4953 21.21	2168 890.5 8	–	Метод спутниковых геодезических измерений	–

							(определений)	
–	–	–	–	4953 16.70	2168 895.2 1	–	Метод спутниковых геодезических измерений (определений)	–
–	–	–	–	4953 14.07	2168 892.7 0	–	Метод спутниковых геодезических измерений (определений)	–
–	–	–	–	4953 13.88	2168 892.5 2	–	Метод спутниковых геодезических измерений (определений)	–
–	–	–	–	4953 18.42	2168 887.9 5	–	Метод спутниковых геодезических измерений (определений)	–
–	–	–	–	4953 18.52	2168 887.8 4	–	Метод спутниковых геодезических измерений (определений)	–

2. Сведения о характеристиках объекта недвижимости с кадастровым номером 32:28:0015728:1161

№ п/п	Наименование характеристики	Значение характеристики
1	2	3
1.	Вид объекта недвижимости	Здание
2.	Ранее присвоенный государственный учетный номер (инвентарный) здания, сооружения, объекта незавершенного строительства	–
3.	Кадастровый номер земельного участка (земельных	32:28:0015728:626

	участков), в границах которого (которых) расположены здание, сооружение, объект незавершенного строительства	
4.	Уникальный учетный номер кадастрового квартала, в границах которого расположены здание, сооружение, объект незавершенного строительства	32:28:0015728
5.	Адрес здания, сооружения, объекта незавершенного строительства	–
5.1	Сведения о местоположении здания, сооружения, объекта незавершенного строительства (при отсутствии адреса) в структурированном в соответствии с федеральной информационной адресной системой виде	Российская Федерация, Брянская обл.
5.2	Дополнительные сведения о местоположении	городской округ Брянск, г. Брянск, территория ГО Бежичи-2, гараж 9а
6.	Иные сведения	–
3. Пояснения к сведениям об объекте недвижимости с кадастровым номером <u>32:28:0015728:1161</u>		
1.	–	

**Описание местоположения зданий, сооружений,
объектов незавершенного строительства на земельном участке**

1. Сведения о характерных точках контура объекта недвижимости с кадастровым номером 32:28:0015728:1410

Система координат МСК-32, зона 2

Зона № 2

Обозначение характерных точек контура	Содержатся в Едином государственном реестре недвижимости			Определены в ходе выполнения комплексных кадастровых работ			Метод определения координат	Формулы, примененные для расчета средней квадратической погрешности определения координат характерных точек (M_i), м, с подставленными в такие формулы значениями и итоговые (вычисленные) значения M_i , м
	Координаты, м		Радиус, м	Координаты, м		Радиус, м		
	X	Y	R	X	Y	R		
1	2	3	4	5	6	7	8	9
–	–	–	–	4953 16.96	2168 895.4 6	–	Метод спутниковых геодезических измерений (определений)	–
–	–	–	–	4953 20.03	2168 898.2 2	–	Метод спутниковых геодезических измерений (определений)	–
–	–	–	–	4953 15.74	2168 902.6 5	–	Метод спутниковых геодезических измерений	–

							(определений)	
–	–	–	–	4953 12.79	2168 899.8 4	–	Метод спутниковых геодезических измерений (определений)	–
–	–	–	–	4953 16.96	2168 895.4 6	–	Метод спутниковых геодезических измерений (определений)	–

2. Сведения о характеристиках объекта недвижимости с кадастровым номером 32:28:0015728:1410

№ п/п	Наименование характеристики	Значение характеристики
1	2	3
1.	Вид объекта недвижимости	Здание
2.	Ранее присвоенный государственный учетный номер (инвентарный) здания, сооружения, объекта незавершенного строительства	–
3.	Кадастровый номер земельного участка (земельных участков), в границах которого (которых) расположены здание, сооружение, объект незавершенного строительства	32:28:0015728:323
4.	Уникальный учетный номер кадастрового квартала, в границах которого расположены здание, сооружение, объект незавершенного строительства	32:28:0015728
5.	Адрес здания, сооружения, объекта незавершенного строительства	–
5.1	Сведения о местоположении здания, сооружения, объекта незавершенного строительства (при отсутствии адреса) в структурированном в соответствии с федеральной информационной адресной системой виде	Российская Федерация, Брянская обл.
5.2	Дополнительные сведения о местоположении	городской округ Брянск, г. Брянск, территория ГО Бежичи-2, гараж 10

6.	Иные сведения	—
3. Пояснения к сведениям об объекте недвижимости с кадастровым номером <u>32:28:0015728:1410</u>		
1.	—	

**Описание местоположения зданий, сооружений,
объектов незавершенного строительства на земельном участке**

1. Сведения о характерных точках контура объекта недвижимости с кадастровым номером 32:28:0015728:1406

Система координат МСК-32, зона 2

Зона № 2

Обозначение характерных точек контура	Содержатся в Едином государственном реестре недвижимости			Определены в ходе выполнения комплексных кадастровых работ			Метод определения координат	Формулы, примененные для расчета средней квадратической погрешности определения координат характерных точек (M_i), м, с подставленными в такие формулы значениями и итоговые (вычисленные) значения M_i , м
	Координаты, м		Радиус, м	Координаты, м		Радиус, м		
	X	Y	R	X	Y	R		
1	2	3	4	5	6	7	8	9
–	–	–	–	4953 21.21	2168 890.5 8	–	Метод спутниковых геодезических измерений (определений)	–
–	–	–	–	4953 24.64	2168 893.8 3	–	Метод спутниковых геодезических измерений (определений)	–
–	–	–	–	4953 20.24	2168 898.4 1	–	Метод спутниковых геодезических измерений	–

							(определений)	
–	–	–	–	4953 20.03	2168 898.2 2	–	Метод спутниковых геодезических измерений (определений)	–
–	–	–	–	4953 16.96	2168 895.4 6	–	Метод спутниковых геодезических измерений (определений)	–
–	–	–	–	4953 16.70	2168 895.2 1	–	Метод спутниковых геодезических измерений (определений)	–
–	–	–	–	4953 21.21	2168 890.5 8	–	Метод спутниковых геодезических измерений (определений)	–

2. Сведения о характеристиках объекта недвижимости с кадастровым номером 32:28:0015728:1406

№ п/п	Наименование характеристики	Значение характеристики
1	2	3
1.	Вид объекта недвижимости	Здание
2.	Ранее присвоенный государственный учетный номер (инвентарный) здания, сооружения, объекта незавершенного строительства	–
3.	Кадастровый номер земельного участка (земельных участков), в границах которого (которых) расположены здание, сооружение, объект незавершенного строительства	32:28:0015728:414
4.	Уникальный учетный номер кадастрового квартала, в границах которого расположены здание, сооружение, объект незавершенного строительства	32:28:0015728

5.	Адрес здания, сооружения, объекта незавершенного строительства	–
5.1	Сведения о местоположении здания, сооружения, объекта незавершенного строительства (при отсутствии адреса) в структурированном в соответствии с федеральной информационной адресной системой виде	Российская Федерация, Брянская обл.
5.2	Дополнительные сведения о местоположении	городской округ Брянск, г. Брянск, территория ГО Бежичи-2, гараж 10А
6.	Иные сведения	–
3. Пояснения к сведениям об объекте недвижимости с кадастровым номером <u>32:28:0015728:1406</u>		
1.	–	

**Описание местоположения зданий, сооружений,
объектов незавершенного строительства на земельном участке**

1. Сведения о характерных точках контура объекта недвижимости с кадастровым номером 32:28:0015728:846

Система координат МСК-32, зона 2

Зона № 2

Обозначение характерных точек контура	Содержатся в Едином государственном реестре недвижимости			Определены в ходе выполнения комплексных кадастровых работ			Метод определения координат	Формулы, примененные для расчета средней квадратической погрешности определения координат характерных точек (M_i), м, с подставленными в такие формулы значениями и итоговые (вычисленные) значения M_t , м
	Координаты, м		Радиус, м	Координаты, м		Радиус, м		
	X	Y	R	X	Y	R		
1	2	3	4	5	6	7	8	9
–	–	–	–	4953 20.03	2168 898.2 2	–	Метод спутниковых геодезических измерений (определений)	–
–	–	–	–	4953 20.24	2168 898.4 1	–	Метод спутниковых геодезических измерений (определений)	–
–	–	–	–	4953 23.01	2168 901.0 7	–	Метод спутниковых геодезических измерений	–

							(определений)	
–	–	–	–	4953 18.71	2168 905.5 3	–	Метод спутниковых геодезических измерений (определений)	–
–	–	–	–	4953 15.74	2168 902.6 5	–	Метод спутниковых геодезических измерений (определений)	–
–	–	–	–	4953 20.03	2168 898.2 2	–	Метод спутниковых геодезических измерений (определений)	–

2. Сведения о характеристиках объекта недвижимости с кадастровым номером 32:28:0015728:846

№ п/п	Наименование характеристики	Значение характеристики
1	2	3
1.	Вид объекта недвижимости	Здание
2.	Ранее присвоенный государственный учетный номер (инвентарный) здания, сооружения, объекта незавершенного строительства	–
3.	Кадастровый номер земельного участка (земельных участков), в границах которого (которых) расположены здание, сооружение, объект незавершенного строительства	32:28:0015728:324
4.	Уникальный учетный номер кадастрового квартала, в границах которого расположены здание, сооружение, объект незавершенного строительства	32:28:0015728
5.	Адрес здания, сооружения, объекта незавершенного строительства	–
5.1	Сведения о местоположении здания, сооружения, объекта незавершенного строительства (при отсутствии адреса) в структурированном в соответствии с федеральной информационной	Российская Федерация, Брянская обл.

	адресной системой виде	
5.2	Дополнительные сведения о местоположении	городской округ Брянск, г. Брянск, территория ГО Бежичи-2, № 11
6.	Иные сведения	–
3. Пояснения к сведениям об объекте недвижимости с кадастровым номером <u>32:28:0015728:846</u>		
1.	–	

**Описание местоположения зданий, сооружений,
объектов незавершенного строительства на земельном участке**

1. Сведения о характерных точках контура объекта недвижимости с кадастровым номером 32:28:0015728:945

Система координат МСК-32, зона 2

Зона № 2

Обозначение характерных точек контура	Содержатся в Едином государственном реестре недвижимости			Определены в ходе выполнения комплексных кадастровых работ			Метод определения координат	Формулы, примененные для расчета средней квадратической погрешности определения координат характерных точек (M_i), м, с подставленными в такие формулы значениями и итоговые (вычисленные) значения M_i , м
	Координаты, м		Радиус, м	Координаты, м		Радиус, м		
	X	Y	R	X	Y	R		
1	2	3	4	5	6	7	8	9
–	–	–	–	4953 24.64	2168 893.8 3	–	Метод спутниковых геодезических измерений (определений)	–
–	–	–	–	4953 27.67	2168 896.6 9	–	Метод спутниковых геодезических измерений (определений)	–
–	–	–	–	4953 23.28	2168 901.3 3	–	Метод спутниковых геодезических измерений	–

							(определений)	
–	–	–	–	4953 23.01	2168 901.0 7	–	Метод спутниковых геодезических измерений (определений)	–
–	–	–	–	4953 20.24	2168 898.4 1	–	Метод спутниковых геодезических измерений (определений)	–
–	–	–	–	4953 24.64	2168 893.8 3	–	Метод спутниковых геодезических измерений (определений)	–

2. Сведения о характеристиках объекта недвижимости с кадастровым номером 32:28:0015728:945

№ п/п	Наименование характеристики	Значение характеристики
1	2	3
1.	Вид объекта недвижимости	Здание
2.	Ранее присвоенный государственный учетный номер (инвентарный) здания, сооружения, объекта незавершенного строительства	–
3.	Кадастровый номер земельного участка (земельных участков), в границах которого (которых) расположены здание, сооружение, объект незавершенного строительства	32:28:0015728:425
4.	Уникальный учетный номер кадастрового квартала, в границах которого расположены здание, сооружение, объект незавершенного строительства	32:28:0015728
5.	Адрес здания, сооружения, объекта незавершенного строительства	–
5.1	Сведения о местоположении здания, сооружения, объекта незавершенного строительства (при отсутствии адреса) в структурированном в соответствии с федеральной информационной	Российская Федерация, Брянская обл.

	адресной системой виде	
5.2	Дополнительные сведения о местоположении	городской округ Брянск, г. Брянск, территория ГО Бежичи-2, гараж 11А
6.	Иные сведения	–
3. Пояснения к сведениям об объекте недвижимости с кадастровым номером <u>32:28:0015728:945</u>		
1.	–	

**Описание местоположения зданий, сооружений,
объектов незавершенного строительства на земельном участке**

1. Сведения о характерных точках контура объекта недвижимости с кадастровым номером 32:28:0015728:748

Система координат МСК-32, зона 2

Зона № 2

Обозначение характерных точек контура	Содержатся в Едином государственном реестре недвижимости			Определены в ходе выполнения комплексных кадастровых работ			Метод определения координат	Формулы, примененные для расчета средней квадратической погрешности определения координат характерных точек (M_i), м, с подставленными в такие формулы значениями и итоговые (вычисленные) значения M_t , м
	Координаты, м		Радиус, м	Координаты, м		Радиус, м		
	X	Y	R	X	Y	R		
1	2	3	4	5	6	7	8	9
–	–	–	–	4953 23.01	2168 901.0 7	–	Метод спутниковых геодезических измерений (определений)	–
–	–	–	–	4953 23.28	2168 901.3 3	–	Метод спутниковых геодезических измерений (определений)	–
–	–	–	–	4953 25.92	2168 903.8 0	–	Метод спутниковых геодезических измерений	–

							(определений)	
–	–	–	–	4953 21.60	2168 908.3 0	–	Метод спутниковых геодезических измерений (определений)	–
–	–	–	–	4953 18.71	2168 905.5 3	–	Метод спутниковых геодезических измерений (определений)	–
–	–	–	–	4953 23.01	2168 901.0 7	–	Метод спутниковых геодезических измерений (определений)	–

2. Сведения о характеристиках объекта недвижимости с кадастровым номером 32:28:0015728:748

№ п/п	Наименование характеристики	Значение характеристики
1	2	3
1.	Вид объекта недвижимости	Здание
2.	Ранее присвоенный государственный учетный номер (инвентарный) здания, сооружения, объекта незавершенного строительства	–
3.	Кадастровый номер земельного участка (земельных участков), в границах которого (которых) расположены здание, сооружение, объект незавершенного строительства	32:28:0015728:325
4.	Уникальный учетный номер кадастрового квартала, в границах которого расположены здание, сооружение, объект незавершенного строительства	32:28:0015728
5.	Адрес здания, сооружения, объекта незавершенного строительства	–
5.1	Сведения о местоположении здания, сооружения, объекта незавершенного строительства (при отсутствии адреса) в структурированном в соответствии с федеральной информационной	Российская Федерация, Брянская обл.

	адресной системой виде	
5.2	Дополнительные сведения о местоположении	городской округ Брянск, г. Брянск, территория ГО Бежичи-2, гараж 122
6.	Иные сведения	–
3. Пояснения к сведениям об объекте недвижимости с кадастровым номером <u>32:28:0015728:748</u>		
1.	–	

**Описание местоположения зданий, сооружений,
объектов незавершенного строительства на земельном участке**

1. Сведения о характерных точках контура объекта недвижимости с кадастровым номером 32:28:0015728:947

Система координат МСК-32, зона 2

Зона № 2

Обозначение характерных точек контура	Содержатся в Едином государственном реестре недвижимости			Определены в ходе выполнения комплексных кадастровых работ			Метод определения координат	Формулы, примененные для расчета средней квадратической погрешности определения координат характерных точек (M_i), м, с подставленными в такие формулы значениями и итоговые (вычисленные) значения M_t , м
	Координаты, м		Радиус, м	Координаты, м		Радиус, м		
	X	Y	R	X	Y	R		
1	2	3	4	5	6	7	8	9
–	–	–	–	4953 27.67	2168 896.6 9	–	Метод спутниковых геодезических измерений (определений)	–
–	–	–	–	4953 30.38	2168 899.4 0	–	Метод спутниковых геодезических измерений (определений)	–
–	–	–	–	4953 26.10	2168 903.9 7	–	Метод спутниковых геодезических измерений	–

							(определений)	
–	–	–	–	4953 25.92	2168 903.8 0	–	Метод спутниковых геодезических измерений (определений)	–
–	–	–	–	4953 23.28	2168 901.3 3	–	Метод спутниковых геодезических измерений (определений)	–
–	–	–	–	4953 27.67	2168 896.6 9	–	Метод спутниковых геодезических измерений (определений)	–

2. Сведения о характеристиках объекта недвижимости с кадастровым номером 32:28:0015728:947

№ п/п	Наименование характеристики	Значение характеристики
1	2	3
1.	Вид объекта недвижимости	Здание
2.	Ранее присвоенный государственный учетный номер (инвентарный) здания, сооружения, объекта незавершенного строительства	–
3.	Кадастровый номер земельного участка (земельных участков), в границах которого (которых) расположены здание, сооружение, объект незавершенного строительства	32:28:0015728:435
4.	Уникальный учетный номер кадастрового квартала, в границах которого расположены здание, сооружение, объект незавершенного строительства	32:28:0015728
5.	Адрес здания, сооружения, объекта незавершенного строительства	–
5.1	Сведения о местоположении здания, сооружения, объекта незавершенного строительства (при отсутствии адреса) в структурированном в соответствии с федеральной информационной	Российская Федерация, Брянская обл.

	адресной системой виде	
5.2	Дополнительные сведения о местоположении	городской округ Брянск, г. Брянск, территория ГО Бежичи-2, гараж 12А
6.	Иные сведения	–
3. Пояснения к сведениям об объекте недвижимости с кадастровым номером <u>32:28:0015728:947</u>		
1.	–	

**Описание местоположения зданий, сооружений,
объектов незавершенного строительства на земельном участке**

1. Сведения о характерных точках контура объекта недвижимости с кадастровым номером 32:28:0015728:948

Система координат МСК-32, зона 2

Зона № 2

Обозначение характерных точек контура	Содержатся в Едином государственном реестре недвижимости			Определены в ходе выполнения комплексных кадастровых работ			Метод определения координат	Формулы, примененные для расчета средней квадратической погрешности определения координат характерных точек (M_t), м, с подставленными в такие формулы значениями и итоговые (вычисленные) значения M_t , м
	Координаты, м		Радиус, м	Координаты, м		Радиус, м		
	X	Y	R	X	Y	R		
1	2	3	4	5	6	7	8	9
–	–	–	–	4953 30.38	2168 899.4 0	–	Метод спутниковых геодезических измерений (определений)	–
–	–	–	–	4953 33.28	2168 902.2 9	–	Метод спутниковых геодезических измерений (определений)	–
–	–	–	–	4953 29.04	2168 906.7 9	–	Метод спутниковых геодезических измерений	–

							(определений)	
–	–	–	–	4953 28.75	2168 906.5 1	–	Метод спутниковых геодезических измерений (определений)	–
–	–	–	–	4953 26.10	2168 903.9 7	–	Метод спутниковых геодезических измерений (определений)	–
–	–	–	–	4953 30.38	2168 899.4 0	–	Метод спутниковых геодезических измерений (определений)	–

2. Сведения о характеристиках объекта недвижимости с кадастровым номером 32:28:0015728:948

№ п/п	Наименование характеристики	Значение характеристики
1	2	3
1.	Вид объекта недвижимости	Здание
2.	Ранее присвоенный государственный учетный номер (инвентарный) здания, сооружения, объекта незавершенного строительства	–
3.	Кадастровый номер земельного участка (земельных участков), в границах которого (которых) расположены здание, сооружение, объект незавершенного строительства	32:28:0015728:443
4.	Уникальный учетный номер кадастрового квартала, в границах которого расположены здание, сооружение, объект незавершенного строительства	32:28:0015728
5.	Адрес здания, сооружения, объекта незавершенного строительства	–
5.1	Сведения о местоположении здания, сооружения, объекта незавершенного строительства (при отсутствии адреса) в структурированном в соответствии с федеральной информационной	Российская Федерация, Брянская обл.

	адресной системой виде	
5.2	Дополнительные сведения о местоположении	городской округ Брянск, г. Брянск, территория ГО Бежичи-2, гараж 13А
6.	Иные сведения	–
3. Пояснения к сведениям об объекте недвижимости с кадастровым номером <u>32:28:0015728:948</u>		
1.	–	

**Описание местоположения зданий, сооружений,
объектов незавершенного строительства на земельном участке**

1. Сведения о характерных точках контура объекта недвижимости с кадастровым номером 32:28:0015728:1207

Система координат МСК-32, зона 2

Зона № 2

Обозначение характерных точек контура	Содержатся в Едином государственном реестре недвижимости			Определены в ходе выполнения комплексных кадастровых работ			Метод определения координат	Формулы, примененные для расчета средней квадратической погрешности определения координат характерных точек (M_i), м, с подставленными в такие формулы значениями и итоговые (вычисленные) значения M_t , м
	Координаты , м		Радиус, с, м	Координаты , м		Радиус, м		
	X	Y	R	X	Y	R		
1	2	3	4	5	6	7	8	9
–	–	–	–	4953 28.75	2168 906.5 1	–	Метод спутниковых геодезических измерений (определений)	–
–	–	–	–	4953 29.04	2168 906.7 9	–	Метод спутниковых геодезических измерений (определений)	–
–	–	–	–	4953 31.72	2168 909.2 8	–	Метод спутниковых геодезических измерений	–

							(определений)	
–	–	–	–	4953 27.15	2168 913.7 2	–	Метод спутниковых геодезических измерений (определений)	–
–	–	–	–	4953 24.43	2168 910.9 7	–	Метод спутниковых геодезических измерений (определений)	–
–	–	–	–	4953 28.75	2168 906.5 1	–	Метод спутниковых геодезических измерений (определений)	–

2. Сведения о характеристиках объекта недвижимости с кадастровым номером 32:28:0015728:1207

№ п/п	Наименование характеристики	Значение характеристики
1	2	3
1.	Вид объекта недвижимости	Здание
2.	Ранее присвоенный государственный учетный номер (инвентарный) здания, сооружения, объекта незавершенного строительства	–
3.	Кадастровый номер земельного участка (земельных участков), в границах которого (которых) расположены здание, сооружение, объект незавершенного строительства	32:28:0015728:327
4.	Уникальный учетный номер кадастрового квартала, в границах которого расположены здание, сооружение, объект незавершенного строительства	32:28:0015728
5.	Адрес здания, сооружения, объекта незавершенного строительства	–
5.1	Сведения о местоположении здания, сооружения, объекта незавершенного строительства (при отсутствии адреса) в структурированном в соответствии с федеральной информационной	Российская Федерация, Брянская обл.

	адресной системой виде	
5.2	Дополнительные сведения о местоположении	городской округ Брянск, г. Брянск, территория ГО Бежичи-2, дом 14
6.	Иные сведения	–
3. Пояснения к сведениям об объекте недвижимости с кадастровым номером <u>32:28:0015728:1207</u>		
1.	–	

**Описание местоположения зданий, сооружений,
объектов незавершенного строительства на земельном участке**

1. Сведения о характерных точках контура объекта недвижимости с кадастровым номером 32:28:0015728:1007

Система координат МСК-32, зона 2

Зона № 2

Обозначение характерных точек контура	Содержатся в Едином государственном реестре недвижимости			Определены в ходе выполнения комплексных кадастровых работ			Метод определения координат	Формулы, примененные для расчета средней квадратической погрешности определения координат характерных точек (M_t), м, с подставленными в такие формулы значениями и итоговые (вычисленные) значения M_t , м
	Координаты, м		Радиус, м	Координаты, м		Радиус, м		
	X	Y	R	X	Y	R		
1	2	3	4	5	6	7	8	9
–	–	–	–	4953 33.28	2168 902.2 9	–	Метод спутниковых геодезических измерений (определений)	–
–	–	–	–	4953 36.18	2168 905.1 5	–	Метод спутниковых геодезических измерений (определений)	–
–	–	–	–	4953 31.97	2168 909.5 1	–	Метод спутниковых геодезических измерений	–

							(определений)	
–	–	–	–	4953 31.72	2168 909.28	–	Метод спутниковых геодезических измерений (определений)	–
–	–	–	–	4953 29.04	2168 906.79	–	Метод спутниковых геодезических измерений (определений)	–
–	–	–	–	4953 33.28	2168 902.29	–	Метод спутниковых геодезических измерений (определений)	–

2. Сведения о характеристиках объекта недвижимости с кадастровым номером 32:28:0015728:1007

№ п/п	Наименование характеристики	Значение характеристики
1	2	3
1.	Вид объекта недвижимости	Здание
2.	Ранее присвоенный государственный учетный номер (инвентарный) здания, сооружения, объекта незавершенного строительства	–
3.	Кадастровый номер земельного участка (земельных участков), в границах которого (которых) расположены здание, сооружение, объект незавершенного строительства	32:28:0015728:453
4.	Уникальный учетный номер кадастрового квартала, в границах которого расположены здание, сооружение, объект незавершенного строительства	32:28:0015728
5.	Адрес здания, сооружения, объекта незавершенного строительства	–
5.1	Сведения о местоположении здания, сооружения, объекта незавершенного строительства (при отсутствии адреса) в структурированном в соответствии с федеральной информационной	Российская Федерация, Брянская обл.

	адресной системой виде	
5.2	Дополнительные сведения о местоположении	городской округ Брянск, г. Брянск, территория ГО Бежичи-2, гараж 14А
6.	Иные сведения	–
3. Пояснения к сведениям об объекте недвижимости с кадастровым номером <u>32:28:0015728:1007</u>		
1.	–	

**Описание местоположения зданий, сооружений,
объектов незавершенного строительства на земельном участке**

1. Сведения о характерных точках контура объекта недвижимости с кадастровым номером 32:28:0015728:1407

Система координат МСК-32, зона 2

Зона № 2

Обозначение характерных точек контура	Содержатся в Едином государственном реестре недвижимости			Определены в ходе выполнения комплексных кадастровых работ			Метод определения координат	Формулы, примененные для расчета средней квадратической погрешности определения координат характерных точек (M_i), м, с подставленными в такие формулы значениями и итоговые (вычисленные) значения M_i , м
	Координаты, м		Радиус, м	Координаты, м		Радиус, м		
	X	Y	R	X	Y	R		
1	2	3	4	5	6	7	8	9
–	–	–	–	4953 31.72	2168 909.2 8	–	Метод спутниковых геодезических измерений (определений)	–
–	–	–	–	4953 31.97	2168 909.5 1	–	Метод спутниковых геодезических измерений (определений)	–
–	–	–	–	4953 34.54	2168 912.2 1	–	Метод спутниковых геодезических измерений	–

							(определений)	
–	–	–	–	4953 30.04	2168 916.6 1	–	Метод спутниковых геодезических измерений (определений)	–
–	–	–	–	4953 27.15	2168 913.7 2	–	Метод спутниковых геодезических измерений (определений)	–
–	–	–	–	4953 31.72	2168 909.2 8	–	Метод спутниковых геодезических измерений (определений)	–

2. Сведения о характеристиках объекта недвижимости с кадастровым номером 32:28:0015728:1407

№ п/п	Наименование характеристики	Значение характеристики
1	2	3
1.	Вид объекта недвижимости	Здание
2.	Ранее присвоенный государственный учетный номер (инвентарный) здания, сооружения, объекта незавершенного строительства	–
3.	Кадастровый номер земельного участка (земельных участков), в границах которого (которых) расположены здание, сооружение, объект незавершенного строительства	32:28:0015728:328
4.	Уникальный учетный номер кадастрового квартала, в границах которого расположены здание, сооружение, объект незавершенного строительства	32:28:0015728
5.	Адрес здания, сооружения, объекта незавершенного строительства	–
5.1	Сведения о местоположении здания, сооружения, объекта незавершенного строительства (при отсутствии адреса) в структурированном в соответствии с федеральной информационной	Российская Федерация, Брянская обл.

	адресной системой виде	
5.2	Дополнительные сведения о местоположении	городской округ Брянск, г. Брянск, территория ГО Бежичи-2, гараж 15
6.	Иные сведения	–
3. Пояснения к сведениям об объекте недвижимости с кадастровым номером <u>32:28:0015728:1407</u>		
1.	–	

**Описание местоположения зданий, сооружений,
объектов незавершенного строительства на земельном участке**

1. Сведения о характерных точках контура объекта недвижимости с кадастровым номером 32:28:0015728:951

Система координат МСК-32, зона 2

Зона № 2

Обозначение характерных точек контура	Содержатся в Едином государственном реестре недвижимости			Определены в ходе выполнения комплексных кадастровых работ			Метод определения координат	Формулы, примененные для расчета средней квадратической погрешности определения координат характерных точек (M_i), м, с подставленными в такие формулы значениями и итоговые (вычисленные) значения M_t , м
	Координаты, м		Радиус, м	Координаты, м		Радиус, м		
	X	Y	R	X	Y	R		
1	2	3	4	5	6	7	8	9
–	–	–	–	4953 36.18	2168 905.1 5	–	Метод спутниковых геодезических измерений (определений)	–
–	–	–	–	4953 39.37	2168 907.9 9	–	Метод спутниковых геодезических измерений (определений)	–
–	–	–	–	4953 34.88	2168 912.5 6	–	Метод спутниковых геодезических измерений	–

							(определений)	
–	–	–	–	4953 34.54	2168 912.2 1	–	Метод спутниковых геодезических измерений (определений)	–
–	–	–	–	4953 31.97	2168 909.5 1	–	Метод спутниковых геодезических измерений (определений)	–
–	–	–	–	4953 36.18	2168 905.1 5	–	Метод спутниковых геодезических измерений (определений)	–

2. Сведения о характеристиках объекта недвижимости с кадастровым номером 32:28:0015728:951

№ п/п	Наименование характеристики	Значение характеристики
1	2	3
1.	Вид объекта недвижимости	Здание
2.	Ранее присвоенный государственный учетный номер (инвентарный) здания, сооружения, объекта незавершенного строительства	–
3.	Кадастровый номер земельного участка (земельных участков), в границах которого (которых) расположены здание, сооружение, объект незавершенного строительства	32:28:0015728:465
4.	Уникальный учетный номер кадастрового квартала, в границах которого расположены здание, сооружение, объект незавершенного строительства	32:28:0015728
5.	Адрес здания, сооружения, объекта незавершенного строительства	–
5.1	Сведения о местоположении здания, сооружения, объекта незавершенного строительства (при отсутствии адреса) в структурированном в соответствии с федеральной информационной	Российская Федерация, Брянская обл.

	адресной системой виде	
5.2	Дополнительные сведения о местоположении	городской округ Брянск, г. Брянск, территория ГО Бежичи-2, гараж 15А
6.	Иные сведения	–
3. Пояснения к сведениям об объекте недвижимости с кадастровым номером <u>32:28:0015728:951</u>		
1.	–	

**Описание местоположения зданий, сооружений,
объектов незавершенного строительства на земельном участке**

1. Сведения о характерных точках контура объекта недвижимости с кадастровым номером 32:28:0015728:678

Система координат МСК-32, зона 2

Зона № 2

Обозначение характерных точек контура	Содержатся в Едином государственном реестре недвижимости			Определены в ходе выполнения комплексных кадастровых работ			Метод определения координат	Формулы, примененные для расчета средней квадратической погрешности определения координат характерных точек (M_i), м, с подставленными в такие формулы значениями и итоговые (вычисленные) значения M_t , м
	Координаты, м		Радиус, м	Координаты, м		Радиус, м		
	X	Y	R	X	Y	R		
1	2	3	4	5	6	7	8	9
–	–	–	–	4953 34.54	2168 912.2 1	–	Метод спутниковых геодезических измерений (определений)	–
–	–	–	–	4953 34.88	2168 912.5 6	–	Метод спутниковых геодезических измерений (определений)	–
–	–	–	–	4953 37.17	2168 915.1 6	–	Метод спутниковых геодезических измерений	–

							(определений)	
–	–	–	–	4953 32.93	2168 919.6 1	–	Метод спутниковых геодезических измерений (определений)	–
–	–	–	–	4953 30.04	2168 916.6 1	–	Метод спутниковых геодезических измерений (определений)	–
–	–	–	–	4953 34.54	2168 912.2 1	–	Метод спутниковых геодезических измерений (определений)	–

2. Сведения о характеристиках объекта недвижимости с кадастровым номером 32:28:0015728:678

№ п/п	Наименование характеристики	Значение характеристики
1	2	3
1.	Вид объекта недвижимости	Здание
2.	Ранее присвоенный государственный учетный номер (инвентарный) здания, сооружения, объекта незавершенного строительства	–
3.	Кадастровый номер земельного участка (земельных участков), в границах которого (которых) расположены здание, сооружение, объект незавершенного строительства	32:28:0015728:331
4.	Уникальный учетный номер кадастрового квартала, в границах которого расположены здание, сооружение, объект незавершенного строительства	32:28:0015728
5.	Адрес здания, сооружения, объекта незавершенного строительства	–
5.1	Сведения о местоположении здания, сооружения, объекта незавершенного строительства (при отсутствии адреса) в структурированном в соответствии с федеральной информационной	Российская Федерация, Брянская обл.

	адресной системой виде	
5.2	Дополнительные сведения о местоположении	городской округ Брянск, г. Брянск, территория ГО Бежичи-2, гараж 16
6.	Иные сведения	–
3. Пояснения к сведениям об объекте недвижимости с кадастровым номером <u>32:28:0015728:678</u>		
1.	–	

**Описание местоположения зданий, сооружений,
объектов незавершенного строительства на земельном участке**

1. Сведения о характерных точках контура объекта недвижимости с кадастровым номером 32:28:0015728:725

Система координат МСК-32, зона 2

Зона № 2

Обозначение характерных точек контура	Содержатся в Едином государственном реестре недвижимости			Определены в ходе выполнения комплексных кадастровых работ			Метод определения координат	Формулы, примененные для расчета средней квадратической погрешности определения координат характерных точек (M_i), м, с подставленными в такие формулы значениями и итоговые (вычисленные) значения M_t , м
	Координаты, м		Радиус, м	Координаты, м		Радиус, м		
	X	Y	R	X	Y	R		
1	2	3	4	5	6	7	8	9
–	–	–	–	4953 39.37	2168 907.9 9	–	Метод спутниковых геодезических измерений (определений)	–
–	–	–	–	4953 42.27	2168 911.3 8	–	Метод спутниковых геодезических измерений (определений)	–
–	–	–	–	4953 37.85	2168 915.9 6	–	Метод спутниковых геодезических измерений	–

							(определений)	
–	–	–	–	4953 37.17	2168 915.1 6	–	Метод спутниковых геодезических измерений (определений)	–
–	–	–	–	4953 34.88	2168 912.5 6	–	Метод спутниковых геодезических измерений (определений)	–
–	–	–	–	4953 39.37	2168 907.9 9	–	Метод спутниковых геодезических измерений (определений)	–

2. Сведения о характеристиках объекта недвижимости с кадастровым номером 32:28:0015728:725

№ п/п	Наименование характеристики	Значение характеристики
1	2	3
1.	Вид объекта недвижимости	Здание
2.	Ранее присвоенный государственный учетный номер (инвентарный) здания, сооружения, объекта незавершенного строительства	–
3.	Кадастровый номер земельного участка (земельных участков), в границах которого (которых) расположены здание, сооружение, объект незавершенного строительства	32:28:0015728:471
4.	Уникальный учетный номер кадастрового квартала, в границах которого расположены здание, сооружение, объект незавершенного строительства	32:28:0015728
5.	Адрес здания, сооружения, объекта незавершенного строительства	–
5.1	Сведения о местоположении здания, сооружения, объекта незавершенного строительства (при отсутствии адреса) в структурированном в соответствии с федеральной информационной	Российская Федерация, Брянская обл.

	адресной системой виде	
5.2	Дополнительные сведения о местоположении	городской округ Брянск, г. Брянск, территория ГО Бежичи-2, гараж 16А
6.	Иные сведения	–
3. Пояснения к сведениям об объекте недвижимости с кадастровым номером <u>32:28:0015728:725</u>		
1.	–	

**Описание местоположения зданий, сооружений,
объектов незавершенного строительства на земельном участке**

1. Сведения о характерных точках контура объекта недвижимости с кадастровым номером 32:28:0015728:716

Система координат МСК-32, зона 2

Зона № 2

Обозначение характерных точек контура	Содержатся в Едином государственном реестре недвижимости			Определены в ходе выполнения комплексных кадастровых работ			Метод определения координат	Формулы, примененные для расчета средней квадратической погрешности определения координат характерных точек (M_i), м, с подставленными в такие формулы значениями и итоговые (вычисленные) значения M_t , м
	Координаты , м		Радиус, с, м	Координаты , м		Радиус, м		
	X	Y	R	X	Y	R		
1	2	3	4	5	6	7	8	9
–	–	–	–	4953 37.17	2168 915.1 6	–	Метод спутниковых геодезических измерений (определений)	–
–	–	–	–	4953 37.85	2168 915.9 6	–	Метод спутниковых геодезических измерений (определений)	–
–	–	–	–	4953 40.00	2168 918.5 9	–	Метод спутниковых геодезических измерений	–

							(определений)	
–	–	–	–	4953 40.23	2168 918.9 4	–	Метод спутниковых геодезических измерений (определений)	–
–	–	–	–	4953 35.17	2168 922.5 6	–	Метод спутниковых геодезических измерений (определений)	–
–	–	–	–	4953 32.93	2168 919.6 1	–	Метод спутниковых геодезических измерений (определений)	–
–	–	–	–	4953 37.17	2168 915.1 6	–	Метод спутниковых геодезических измерений (определений)	–

2. Сведения о характеристиках объекта недвижимости с кадастровым номером 32:28:0015728:716

№ п/п	Наименование характеристики	Значение характеристики
1	2	3
1.	Вид объекта недвижимости	Здание
2.	Ранее присвоенный государственный учетный номер (инвентарный) здания, сооружения, объекта незавершенного строительства	–
3.	Кадастровый номер земельного участка (земельных участков), в границах которого (которых) расположены здание, сооружение, объект незавершенного строительства	32:28:0015728:4
4.	Уникальный учетный номер кадастрового квартала, в границах которого расположены здание, сооружение, объект незавершенного строительства	32:28:0015728

5.	Адрес здания, сооружения, объекта незавершенного строительства	–
5.1	Сведения о местоположении здания, сооружения, объекта незавершенного строительства (при отсутствии адреса) в структурированном в соответствии с федеральной информационной адресной системой виде	Российская Федерация, Брянская обл.
5.2	Дополнительные сведения о местоположении	городской округ Брянск, г. Брянск, территория ГО Бежичи-2, дом 17
6.	Иные сведения	–
3. Пояснения к сведениям об объекте недвижимости с кадастровым номером <u>32:28:0015728:716</u>		
1.	–	

**Описание местоположения зданий, сооружений,
объектов незавершенного строительства на земельном участке**

1. Сведения о характерных точках контура объекта недвижимости с кадастровым номером 32:28:0015728:726

Система координат МСК-32, зона 2

Зона № 2

Обозначение характерных точек контура	Содержатся в Едином государственном реестре недвижимости			Определены в ходе выполнения комплексных кадастровых работ			Метод определения координат	Формулы, примененные для расчета средней квадратической погрешности определения координат характерных точек (M_i), м, с подставленными в такие формулы значениями и итоговые (вычисленные) значения M_t , м
	Координаты, м		Радиус, м	Координаты, м		Радиус, м		
	X	Y	R	X	Y	R		
1	2	3	4	5	6	7	8	9
–	–	–	–	4953 42.27	2168 911.3 8	–	Метод спутниковых геодезических измерений (определений)	–
–	–	–	–	4953 45.19	2168 914.7 8	–	Метод спутниковых геодезических измерений (определений)	–
–	–	–	–	4953 40.00	2168 918.5 9	–	Метод спутниковых геодезических измерений	–

							(определений)	
–	–	–	–	4953 37.85	2168 915.9 6	–	Метод спутниковых геодезических измерений (определений)	–
–	–	–	–	4953 42.27	2168 911.3 8	–	Метод спутниковых геодезических измерений (определений)	–

2. Сведения о характеристиках объекта недвижимости с кадастровым номером 32:28:0015728:726

№ п/п	Наименование характеристики	Значение характеристики
1	2	3
1.	Вид объекта недвижимости	Здание
2.	Ранее присвоенный государственный учетный номер (инвентарный) здания, сооружения, объекта незавершенного строительства	–
3.	Кадастровый номер земельного участка (земельных участков), в границах которого (которых) расположены здание, сооружение, объект незавершенного строительства	–
4.	Уникальный учетный номер кадастрового квартала, в границах которого расположены здание, сооружение, объект незавершенного строительства	–
5.	Адрес здания, сооружения, объекта незавершенного строительства	–
5.1	Сведения о местоположении здания, сооружения, объекта незавершенного строительства (при отсутствии адреса) в структурированном в соответствии с федеральной информационной адресной системой виде	Российская Федерация, Брянская обл.
5.2	Дополнительные сведения о местоположении	городской округ Брянск, г. Брянск, территория ГО Бежичи-2, гараж 17А

6.	Иные сведения	—
3. Пояснения к сведениям об объекте недвижимости с кадастровым номером <u>32:28:0015728:726</u>		
1.	—	

**Описание местоположения зданий, сооружений,
объектов незавершенного строительства на земельном участке**

1. Сведения о характерных точках контура объекта недвижимости с кадастровым номером 32:28:0015728:1081

Система координат МСК-32, зона 2

Зона № 2

Обозначение характерных точек контура	Содержатся в Едином государственном реестре недвижимости			Определены в ходе выполнения комплексных кадастровых работ			Метод определения координат	Формулы, примененные для расчета средней квадратической погрешности определения координат характерных точек (M_i), м, с подставленными в такие формулы значениями и итоговые (вычисленные) значения M_i , м
	Координаты, м		Радиус, м	Координаты, м		Радиус, м		
	X	Y	R	X	Y	R		
1	2	3	4	5	6	7	8	9
–	–	–	–	4953 40.23	2168 918.9 4	–	Метод спутниковых геодезических измерений (определений)	–
–	–	–	–	4953 42.53	2168 922.3 2	–	Метод спутниковых геодезических измерений (определений)	–
–	–	–	–	4953 37.48	2168 925.9 1	–	Метод спутниковых геодезических измерений	–

							(определений)	
–	–	–	–	4953 35.17	2168 922.5 6	–	Метод спутниковых геодезических измерений (определений)	–
–	–	–	–	4953 40.23	2168 918.9 4	–	Метод спутниковых геодезических измерений (определений)	–

2. Сведения о характеристиках объекта недвижимости с кадастровым номером 32:28:0015728:1081

№ п/п	Наименование характеристики	Значение характеристики
1	2	3
1.	Вид объекта недвижимости	Здание
2.	Ранее присвоенный государственный учетный номер (инвентарный) здания, сооружения, объекта незавершенного строительства	–
3.	Кадастровый номер земельного участка (земельных участков), в границах которого (которых) расположены здание, сооружение, объект незавершенного строительства	32:28:0015728:332
4.	Уникальный учетный номер кадастрового квартала, в границах которого расположены здание, сооружение, объект незавершенного строительства	32:28:0015728
5.	Адрес здания, сооружения, объекта незавершенного строительства	–
5.1	Сведения о местоположении здания, сооружения, объекта незавершенного строительства (при отсутствии адреса) в структурированном в соответствии с федеральной информационной адресной системой виде	Российская Федерация, Брянская обл.
5.2	Дополнительные сведения о местоположении	городской округ Брянск, г. Брянск, территория ГО Бежичи-2, гараж 18

6.	Иные сведения	—
3. Пояснения к сведениям об объекте недвижимости с кадастровым номером <u>32:28:0015728:1081</u>		
1.	—	

**Описание местоположения зданий, сооружений,
объектов незавершенного строительства на земельном участке**

1. Сведения о характерных точках контура объекта недвижимости с кадастровым номером 32:28:0015728:957

Система координат МСК-32, зона 2

Зона № 2

Обозначение характерных точек контура	Содержатся в Едином государственном реестре недвижимости			Определены в ходе выполнения комплексных кадастровых работ			Метод определения координат	Формулы, примененные для расчета средней квадратической погрешности определения координат характерных точек (M_i), м, с подставленными в такие формулы значениями и итоговые (вычисленные) значения M_t , м
	Координаты, м		Радиус, м	Координаты, м		Радиус, м		
	X	Y	R	X	Y	R		
1	2	3	4	5	6	7	8	9
–	–	–	–	4953 48.10	2168 918.7 5	–	Метод спутниковых геодезических измерений (определений)	–
–	–	–	–	4953 51.08	2168 923.1 4	–	Метод спутниковых геодезических измерений (определений)	–
–	–	–	–	4953 45.81	2168 926.5 8	–	Метод спутниковых геодезических измерений	–

							(определений)	
–	–	–	–	4953 44.95	2168 925.4 7	–	Метод спутниковых геодезических измерений (определений)	–
–	–	–	–	4953 42.77	2168 922.6 5	–	Метод спутниковых геодезических измерений (определений)	–
–	–	–	–	4953 48.10	2168 918.7 5	–	Метод спутниковых геодезических измерений (определений)	–

2. Сведения о характеристиках объекта недвижимости с кадастровым номером 32:28:0015728:957

№ п/п	Наименование характеристики	Значение характеристики
1	2	3
1.	Вид объекта недвижимости	Здание
2.	Ранее присвоенный государственный учетный номер (инвентарный) здания, сооружения, объекта незавершенного строительства	–
3.	Кадастровый номер земельного участка (земельных участков), в границах которого (которых) расположены здание, сооружение, объект незавершенного строительства	32:28:0015728:631
4.	Уникальный учетный номер кадастрового квартала, в границах которого расположены здание, сооружение, объект незавершенного строительства	32:28:0015728
5.	Адрес здания, сооружения, объекта незавершенного строительства	–
5.1	Сведения о местоположении здания, сооружения, объекта незавершенного строительства (при отсутствии адреса) в структурированном в соответствии с федеральной информационной	Российская Федерация, Брянская обл.

	адресной системой виде	
5.2	Дополнительные сведения о местоположении	городской округ Брянск, г. Брянск, территория ГО Бежичи-2, гараж 19А
6.	Иные сведения	–
3. Пояснения к сведениям об объекте недвижимости с кадастровым номером <u>32:28:0015728:957</u>		
1.	–	

**Описание местоположения зданий, сооружений,
объектов незавершенного строительства на земельном участке**

1. Сведения о характерных точках контура объекта недвижимости с кадастровым номером 32:28:0015728:1276

Система координат МСК-32, зона 2

Зона № 2

Обозначение характерных точек контура	Содержатся в Едином государственном реестре недвижимости		Определены в ходе выполнения комплексных кадастровых работ			Метод определения координат	Формулы, примененные для расчета средней квадратической погрешности определения координат характерных точек (M_t), м, с подставленными в такие формулы значениями и итоговые (вычисленные) значения M_t , м	
	Координаты, м		Координаты, м		Радиус, м			
	X	Y	X	Y	R			
1	2	3	4	5	6	7	8	9
–	–	–	–	4953 44.95	2168 925.4 7	–	Метод спутниковых геодезических измерений (определений)	–
–	–	–	–	4953 45.81	2168 926.5 8	–	Метод спутниковых геодезических измерений (определений)	–
–	–	–	–	4953 47.18	2168 928.6 5	–	Метод спутниковых геодезических измерений	–

							(определений)	
–	–	–	–	4953 41.94	2168 932.4 6	–	Метод спутниковых геодезических измерений (определений)	–
–	–	–	–	4953 39.79	2168 929.1 7	–	Метод спутниковых геодезических измерений (определений)	–
–	–	–	–	4953 44.95	2168 925.4 7	–	Метод спутниковых геодезических измерений (определений)	–

2. Сведения о характеристиках объекта недвижимости с кадастровым номером 32:28:0015728:1276

№ п/п	Наименование характеристики	Значение характеристики
1	2	3
1.	Вид объекта недвижимости	Здание
2.	Ранее присвоенный государственный учетный номер (инвентарный) здания, сооружения, объекта незавершенного строительства	–
3.	Кадастровый номер земельного участка (земельных участков), в границах которого (которых) расположены здание, сооружение, объект незавершенного строительства	32:28:0015728:335
4.	Уникальный учетный номер кадастрового квартала, в границах которого расположены здание, сооружение, объект незавершенного строительства	32:28:0015728
5.	Адрес здания, сооружения, объекта незавершенного строительства	–
5.1	Сведения о местоположении здания, сооружения, объекта незавершенного строительства (при отсутствии адреса) в структурированном в соответствии с федеральной информационной	Российская Федерация, Брянская обл.

	адресной системой виде	
5.2	Дополнительные сведения о местоположении	городской округ Брянск, г. Брянск, территория ГО Бежичи-2, дом 20
6.	Иные сведения	–
3. Пояснения к сведениям об объекте недвижимости с кадастровым номером <u>32:28:0015728:1276</u>		
1.	–	

**Описание местоположения зданий, сооружений,
объектов незавершенного строительства на земельном участке**

1. Сведения о характерных точках контура объекта недвижимости с кадастровым номером 32:28:0015728:816

Система координат МСК-32, зона 2

Зона № 2

Обозначение характерных точек контура	Содержатся в Едином государственном реестре недвижимости			Определены в ходе выполнения комплексных кадастровых работ			Метод определения координат	Формулы, примененные для расчета средней квадратической погрешности определения координат характерных точек (M_i), м, с подставленными в такие формулы значениями и итоговые (вычисленные) значения M_t , м
	Координаты , м		Радиус, с, м	Координаты , м		Радиус, м		
	X	Y	R	X	Y	R		
1	2	3	4	5	6	7	8	9
–	–	–	–	4953 53.55	2168 926.8 4	–	Метод спутниковых геодезических измерений (определений)	–
–	–	–	–	4953 55.85	2168 930.7 5	–	Метод спутниковых геодезических измерений (определений)	–
–	–	–	–	4953 50.53	2168 934.1 3	–	Метод спутниковых геодезических измерений	–

							(определений)	
–	–	–	–	4953 49.77	2168 932.8 4	–	Метод спутниковых геодезических измерений (определений)	–
–	–	–	–	4953 48.28	2168 930.3 0	–	Метод спутниковых геодезических измерений (определений)	–
–	–	–	–	4953 53.55	2168 926.8 4	–	Метод спутниковых геодезических измерений (определений)	–

2. Сведения о характеристиках объекта недвижимости с кадастровым номером 32:28:0015728:816

№ п/п	Наименование характеристики	Значение характеристики
1	2	3
1.	Вид объекта недвижимости	Здание
2.	Ранее присвоенный государственный учетный номер (инвентарный) здания, сооружения, объекта незавершенного строительства	–
3.	Кадастровый номер земельного участка (земельных участков), в границах которого (которых) расположены здание, сооружение, объект незавершенного строительства	32:28:0015728:612
4.	Уникальный учетный номер кадастрового квартала, в границах которого расположены здание, сооружение, объект незавершенного строительства	32:28:0015728
5.	Адрес здания, сооружения, объекта незавершенного строительства	–
5.1	Сведения о местоположении здания, сооружения, объекта незавершенного строительства (при отсутствии адреса) в структурированном в соответствии с федеральной информационной	Российская Федерация, Брянская обл.

	адресной системой виде	
5.2	Дополнительные сведения о местоположении	городской округ Брянск, г. Брянск, территория ГО Бежичи-2, гараж 21А
6.	Иные сведения	–
3. Пояснения к сведениям об объекте недвижимости с кадастровым номером <u>32:28:0015728:816</u>		
1.	–	

**Описание местоположения зданий, сооружений,
объектов незавершенного строительства на земельном участке**

1. Сведения о характерных точках контура объекта недвижимости с кадастровым номером 32:28:0015728:1563

Система координат МСК-32, зона 2

Зона № 2

Обозначение характерных точек контура	Содержатся в Едином государственном реестре недвижимости			Определены в ходе выполнения комплексных кадастровых работ			Метод определения координат	Формулы, примененные для расчета средней квадратической погрешности определения координат характерных точек (M_t), м, с подставленными в такие формулы значениями и итоговые (вычисленные) значения M_t , м
	Координаты, м		Радиус, м	Координаты, м		Радиус, м		
	X	Y	R	X	Y	R		
1	2	3	4	5	6	7	8	9
–	–	–	–	4953 55.85	2168 930.7 5	–	Метод спутниковых геодезических измерений (определений)	–
–	–	–	–	4953 57.97	2168 934.4 5	–	Метод спутниковых геодезических измерений (определений)	–
–	–	–	–	4953 55.19	2168 936.1 9	–	Метод спутниковых геодезических измерений	–

							(определений)	
–	–	–	–	4953 52.27	2168 937.1 0	–	Метод спутниковых геодезических измерений (определений)	–
–	–	–	–	4953 50.53	2168 934.1 3	–	Метод спутниковых геодезических измерений (определений)	–
–	–	–	–	4953 55.85	2168 930.7 5	–	Метод спутниковых геодезических измерений (определений)	–

2. Сведения о характеристиках объекта недвижимости с кадастровым номером 32:28:0015728:1563

№ п/п	Наименование характеристики	Значение характеристики
1	2	3
1.	Вид объекта недвижимости	Здание
2.	Ранее присвоенный государственный учетный номер (инвентарный) здания, сооружения, объекта незавершенного строительства	–
3.	Кадастровый номер земельного участка (земельных участков), в границах которого (которых) расположены здание, сооружение, объект незавершенного строительства	–
4.	Уникальный учетный номер кадастрового квартала, в границах которого расположены здание, сооружение, объект незавершенного строительства	32:28:0015728
5.	Адрес здания, сооружения, объекта незавершенного строительства	–
5.1	Сведения о местоположении здания, сооружения, объекта незавершенного строительства (при отсутствии адреса) в структурированном в соответствии с федеральной информационной	Российская Федерация, Брянская обл.

	адресной системой виде	
5.2	Дополнительные сведения о местоположении	городской округ Брянск, г. Брянск, территория ГО Бежичи-2, гараж 22А (бывший 22Б)
6.	Иные сведения	–
3. Пояснения к сведениям об объекте недвижимости с кадастровым номером <u>32:28:0015728:1563</u>		
1.	–	

**Описание местоположения зданий, сооружений,
объектов незавершенного строительства на земельном участке**

1. Сведения о характерных точках контура объекта недвижимости с кадастровым номером 32:28:0015728:1277

Система координат МСК-32, зона 2

Зона № 2

Обозначение характерных точек контура	Содержатся в Едином государственном реестре недвижимости			Определены в ходе выполнения комплексных кадастровых работ			Метод определения координат	Формулы, примененные для расчета средней квадратической погрешности определения координат характерных точек (M_i), м, с подставленными в такие формулы значениями и итоговые (вычисленные) значения M_i , м
	Координаты, м		Радиус, м	Координаты, м		Радиус, м		
	X	Y	R	X	Y	R		
1	2	3	4	5	6	7	8	9
–	–	–	–	4953 55.19	2168 936.1 9	–	Метод спутниковых геодезических измерений (определений)	–
–	–	–	–	4953 56.67	2168 939.2 0	–	Метод спутниковых геодезических измерений (определений)	–
–	–	–	–	4953 47.51	2168 942.5 4	–	Метод спутниковых геодезических измерений	–

							(определений)	
–	–	–	–	4953 46.19	2168 939.0 1	–	Метод спутниковых геодезических измерений (определений)	–
–	–	–	–	4953 55.19	2168 936.1 9	–	Метод спутниковых геодезических измерений (определений)	–

2. Сведения о характеристиках объекта недвижимости с кадастровым номером 32:28:0015728:1277

№ п/п	Наименование характеристики	Значение характеристики
1	2	3
1.	Вид объекта недвижимости	Здание
2.	Ранее присвоенный государственный учетный номер (инвентарный) здания, сооружения, объекта незавершенного строительства	–
3.	Кадастровый номер земельного участка (земельных участков), в границах которого (которых) расположены здание, сооружение, объект незавершенного строительства	32:28:0015728:337
4.	Уникальный учетный номер кадастрового квартала, в границах которого расположены здание, сооружение, объект незавершенного строительства	32:28:0015728
5.	Адрес здания, сооружения, объекта незавершенного строительства	–
5.1	Сведения о местоположении здания, сооружения, объекта незавершенного строительства (при отсутствии адреса) в структурированном в соответствии с федеральной информационной адресной системой виде	Российская Федерация, Брянская обл.
5.2	Дополнительные сведения о местоположении	городской округ Брянск, г. Брянск, территория ГО Бежичи-2, дом 23

6.	Иные сведения	—
3. Пояснения к сведениям об объекте недвижимости с кадастровым номером <u>32:28:0015728:1277</u>		
1.	—	

**Описание местоположения зданий, сооружений,
объектов незавершенного строительства на земельном участке**

1. Сведения о характерных точках контура объекта недвижимости с кадастровым номером 32:28:0015728:1411

Система координат МСК-32, зона 2

Зона № 2

Обозначение характерных точек контура	Содержатся в Едином государственном реестре недвижимости			Определены в ходе выполнения комплексных кадастровых работ			Метод определения координат	Формулы, примененные для расчета средней квадратической погрешности определения координат характерных точек (M_i), м, с подставленными в такие формулы значениями и итоговые (вычисленные) значения M_t , м
	Координаты , м		Радиус, с, м	Координаты , м		Радиус, м		
	X	Y	R	X	Y	R		
1	2	3	4	5	6	7	8	9
–	–	–	–	4953 56.67	2168 939.2 0	–	Метод спутниковых геодезических измерений (определений)	–
–	–	–	–	4953 58.21	2168 943.5 6	–	Метод спутниковых геодезических измерений (определений)	–
–	–	–	–	4953 54.66	2168 944.7 3	–	Метод спутниковых геодезических измерений	–

							(определений)	
–	–	–	–	4953 48.69	2168 946.3 1	–	Метод спутниковых геодезических измерений (определений)	–
–	–	–	–	4953 47.51	2168 942.5 4	–	Метод спутниковых геодезических измерений (определений)	–
–	–	–	–	4953 56.67	2168 939.2 0	–	Метод спутниковых геодезических измерений (определений)	–

2. Сведения о характеристиках объекта недвижимости с кадастровым номером 32:28:0015728:1411

№ п/п	Наименование характеристики	Значение характеристики
1	2	3
1.	Вид объекта недвижимости	Здание
2.	Ранее присвоенный государственный учетный номер (инвентарный) здания, сооружения, объекта незавершенного строительства	–
3.	Кадастровый номер земельного участка (земельных участков), в границах которого (которых) расположены здание, сооружение, объект незавершенного строительства	32:28:0015728:338
4.	Уникальный учетный номер кадастрового квартала, в границах которого расположены здание, сооружение, объект незавершенного строительства	32:28:0015728
5.	Адрес здания, сооружения, объекта незавершенного строительства	–
5.1	Сведения о местоположении здания, сооружения, объекта незавершенного строительства (при отсутствии адреса) в структурированном в соответствии с федеральной информационной	Российская Федерация, Брянская обл.

	адресной системой виде	
5.2	Дополнительные сведения о местоположении	городской округ Брянск, г. Брянск, территория ГО Бежичи-2, гараж 24
6.	Иные сведения	–
3. Пояснения к сведениям об объекте недвижимости с кадастровым номером <u>32:28:0015728:1411</u>		
1.	–	

**Описание местоположения зданий, сооружений,
объектов незавершенного строительства на земельном участке**

1. Сведения о характерных точках контура объекта недвижимости с кадастровым номером 32:28:0015728:1555

Система координат МСК-32, зона 2

Зона № 2

Обозначение характерных точек контура	Содержатся в Едином государственном реестре недвижимости			Определены в ходе выполнения комплексных кадастровых работ			Метод определения координат	Формулы, примененные для расчета средней квадратической погрешности определения координат характерных точек (M_i), м, с подставленными в такие формулы значениями и итоговые (вычисленные) значения M_t , м
	Координаты , м		Радиус, с, м	Координаты , м		Радиус, м		
	X	Y	R	X	Y	R		
1	2	3	4	5	6	7	8	9
–	–	–	–	4953 54.66	2168 944.7 3	–	Метод спутниковых геодезических измерений (определений)	–
–	–	–	–	4953 55.81	2168 948.3 8	–	Метод спутниковых геодезических измерений (определений)	–
–	–	–	–	4953 49.81	2168 950.1 5	–	Метод спутниковых геодезических измерений	–

							(определений)	
–	–	–	–	4953 48.69	2168 946.3 1	–	Метод спутниковых геодезических измерений (определений)	–
–	–	–	–	4953 54.66	2168 944.7 3	–	Метод спутниковых геодезических измерений (определений)	–

2. Сведения о характеристиках объекта недвижимости с кадастровым номером 32:28:0015728:1555

№ п/п	Наименование характеристики	Значение характеристики
1	2	3
1.	Вид объекта недвижимости	Здание
2.	Ранее присвоенный государственный учетный номер (инвентарный) здания, сооружения, объекта незавершенного строительства	–
3.	Кадастровый номер земельного участка (земельных участков), в границах которого (которых) расположены здание, сооружение, объект незавершенного строительства	32:28:0015728:339
4.	Уникальный учетный номер кадастрового квартала, в границах которого расположены здание, сооружение, объект незавершенного строительства	32:28:0015728
5.	Адрес здания, сооружения, объекта незавершенного строительства	–
5.1	Сведения о местоположении здания, сооружения, объекта незавершенного строительства (при отсутствии адреса) в структурированном в соответствии с федеральной информационной адресной системой виде	Российская Федерация, Брянская обл.
5.2	Дополнительные сведения о местоположении	городской округ Брянск, г. Брянск, территория ГО Бежичи-2, гараж 25

6.	Иные сведения	—
3. Пояснения к сведениям об объекте недвижимости с кадастровым номером <u>32:28:0015728:1555</u>		
1.	—	

**Описание местоположения зданий, сооружений,
объектов незавершенного строительства на земельном участке**

1. Сведения о характерных точках контура объекта недвижимости с кадастровым номером 32:28:0015728:1016

Система координат МСК-32, зона 2

Зона № 2

Обозначение характерных точек контура	Содержатся в Едином государственном реестре недвижимости			Определены в ходе выполнения комплексных кадастровых работ			Метод определения координат	Формулы, примененные для расчета средней квадратической погрешности определения координат характерных точек (M_i), м, с подставленными в такие формулы значениями и итоговые (вычисленные) значения M_i , м
	Координаты, м		Радиус, м	Координаты, м		Радиус, м		
	X	Y	R	X	Y	R		
1	2	3	4	5	6	7	8	9
–	–	–	–	4953 55.81	2168 948.3 8	–	Метод спутниковых геодезических измерений (определений)	–
–	–	–	–	4953 57.00	2168 952.2 1	–	Метод спутниковых геодезических измерений (определений)	–
–	–	–	–	4953 50.90	2168 953.8 6	–	Метод спутниковых геодезических измерений	–

							(определений)	
–	–	–	–	4953 49.81	2168 950.1 5	–	Метод спутниковых геодезических измерений (определений)	–
–	–	–	–	4953 55.81	2168 948.3 8	–	Метод спутниковых геодезических измерений (определений)	–

2. Сведения о характеристиках объекта недвижимости с кадастровым номером 32:28:0015728:1016

№ п/п	Наименование характеристики	Значение характеристики
1	2	3
1.	Вид объекта недвижимости	Здание
2.	Ранее присвоенный государственный учетный номер (инвентарный) здания, сооружения, объекта незавершенного строительства	–
3.	Кадастровый номер земельного участка (земельных участков), в границах которого (которых) расположены здание, сооружение, объект незавершенного строительства	32:28:0015728:340
4.	Уникальный учетный номер кадастрового квартала, в границах которого расположены здание, сооружение, объект незавершенного строительства	32:28:0015728
5.	Адрес здания, сооружения, объекта незавершенного строительства	–
5.1	Сведения о местоположении здания, сооружения, объекта незавершенного строительства (при отсутствии адреса) в структурированном в соответствии с федеральной информационной адресной системой виде	Российская Федерация, Брянская обл.
5.2	Дополнительные сведения о местоположении	городской округ Брянск, г. Брянск, территория ГО Бежичи-2, гараж 26

6.	Иные сведения	—
3. Пояснения к сведениям об объекте недвижимости с кадастровым номером <u>32:28:0015728:1016</u>		
1.	—	

**Описание местоположения зданий, сооружений,
объектов незавершенного строительства на земельном участке**

1. Сведения о характерных точках контура объекта недвижимости с кадастровым номером 32:28:0015728:1131

Система координат МСК-32, зона 2

Зона № 2

Обозначение характерных точек контура	Содержатся в Едином государственном реестре недвижимости			Определены в ходе выполнения комплексных кадастровых работ			Метод определения координат	Формулы, примененные для расчета средней квадратической погрешности определения координат характерных точек (M_i), м, с подставленными в такие формулы значениями и итоговые (вычисленные) значения M_i , м
	Координаты, м		Радиус, м	Координаты, м		Радиус, м		
	X	Y	R	X	Y	R		
1	2	3	4	5	6	7	8	9
–	–	–	–	4953 57.00	2168 952.2 1	–	Метод спутниковых геодезических измерений (определений)	–
–	–	–	–	4953 58.21	2168 956.0 7	–	Метод спутниковых геодезических измерений (определений)	–
–	–	–	–	4953 52.17	2168 957.9 8	–	Метод спутниковых геодезических измерений	–

							(определений)	
–	–	–	–	4953 50.90	2168 953.8 6	–	Метод спутниковых геодезических измерений (определений)	–
–	–	–	–	4953 57.00	2168 952.2 1	–	Метод спутниковых геодезических измерений (определений)	–

2. Сведения о характеристиках объекта недвижимости с кадастровым номером 32:28:0015728:1131

№ п/п	Наименование характеристики	Значение характеристики
1	2	3
1.	Вид объекта недвижимости	Здание
2.	Ранее присвоенный государственный учетный номер (инвентарный) здания, сооружения, объекта незавершенного строительства	–
3.	Кадастровый номер земельного участка (земельных участков), в границах которого (которых) расположены здание, сооружение, объект незавершенного строительства	32:28:0015728:341
4.	Уникальный учетный номер кадастрового квартала, в границах которого расположены здание, сооружение, объект незавершенного строительства	32:28:0015728
5.	Адрес здания, сооружения, объекта незавершенного строительства	–
5.1	Сведения о местоположении здания, сооружения, объекта незавершенного строительства (при отсутствии адреса) в структурированном в соответствии с федеральной информационной адресной системой виде	Российская Федерация, Брянская обл.
5.2	Дополнительные сведения о местоположении	городской округ Брянск, г. Брянск, территория ГО Бежичи-2, гараж 27

6.	Иные сведения	—
3. Пояснения к сведениям об объекте недвижимости с кадастровым номером <u>32:28:0015728:1131</u>		
1.	—	

**Описание местоположения зданий, сооружений,
объектов незавершенного строительства на земельном участке**

1. Сведения о характерных точках контура объекта недвижимости с кадастровым номером 32:28:0015728:662

Система координат МСК-32, зона 2

Зона № 2

Обозначение характерных точек контура	Содержатся в Едином государственном реестре недвижимости			Определены в ходе выполнения комплексных кадастровых работ			Метод определения координат	Формулы, примененные для расчета средней квадратической погрешности определения координат характерных точек (M_t), м, с подставленными в такие формулы значениями и итоговые (вычисленные) значения M_t , м
	Координаты, м		Радиус, м	Координаты, м		Радиус, м		
	X	Y	R	X	Y	R		
1	2	3	4	5	6	7	8	9
–	–	–	–	4953 58.21	2168 956.0 7	–	Метод спутниковых геодезических измерений (определений)	–
–	–	–	–	4953 59.35	2168 959.7 0	–	Метод спутниковых геодезических измерений (определений)	–
–	–	–	–	4953 53.32	2168 961.7 5	–	Метод спутниковых геодезических измерений	–

							(определений)	
–	–	–	–	4953 52.17	2168 957.9 8	–	Метод спутниковых геодезических измерений (определений)	–
–	–	–	–	4953 58.21	2168 956.0 7	–	Метод спутниковых геодезических измерений (определений)	–

2. Сведения о характеристиках объекта недвижимости с кадастровым номером 32:28:0015728:662

№ п/п	Наименование характеристики	Значение характеристики
1	2	3
1.	Вид объекта недвижимости	Здание
2.	Ранее присвоенный государственный учетный номер (инвентарный) здания, сооружения, объекта незавершенного строительства	–
3.	Кадастровый номер земельного участка (земельных участков), в границах которого (которых) расположены здание, сооружение, объект незавершенного строительства	32:28:0015728:342
4.	Уникальный учетный номер кадастрового квартала, в границах которого расположены здание, сооружение, объект незавершенного строительства	32:28:0015728
5.	Адрес здания, сооружения, объекта незавершенного строительства	–
5.1	Сведения о местоположении здания, сооружения, объекта незавершенного строительства (при отсутствии адреса) в структурированном в соответствии с федеральной информационной адресной системой виде	Российская Федерация, Брянская обл.
5.2	Дополнительные сведения о местоположении	городской округ Брянск, г. Брянск, территория ГО Бежичи-2, дом 28

6.	Иные сведения	—
3. Пояснения к сведениям об объекте недвижимости с кадастровым номером <u>32:28:0015728:662</u>		
1.	—	

**Описание местоположения зданий, сооружений,
объектов незавершенного строительства на земельном участке**

1. Сведения о характерных точках контура объекта недвижимости с кадастровым номером 32:28:0015728:1421

Система координат МСК-32, зона 2

Зона № 2

Обозначение характерных точек контура	Содержатся в Едином государственном реестре недвижимости			Определены в ходе выполнения комплексных кадастровых работ			Метод определения координат	Формулы, примененные для расчета средней квадратической погрешности определения координат характерных точек (M_t), м, с подставленными в такие формулы значениями и итоговые (вычисленные) значения M_t , м
	Координаты, м		Радиус, м	Координаты, м		Радиус, м		
	X	Y	R	X	Y	R		
1	2	3	4	5	6	7	8	9
–	–	–	–	4953 59.35	2168 959.7 0	–	Метод спутниковых геодезических измерений (определений)	–
–	–	–	–	4953 60.53	2168 963.4 9	–	Метод спутниковых геодезических измерений (определений)	–
–	–	–	–	4953 54.52	2168 965.4 4	–	Метод спутниковых геодезических измерений	–

							(определений)	
–	–	–	–	4953 53.32	2168 961.7 5	–	Метод спутниковых геодезических измерений (определений)	–
–	–	–	–	4953 59.35	2168 959.7 0	–	Метод спутниковых геодезических измерений (определений)	–

2. Сведения о характеристиках объекта недвижимости с кадастровым номером 32:28:0015728:1421

№ п/п	Наименование характеристики	Значение характеристики
1	2	3
1.	Вид объекта недвижимости	Здание
2.	Ранее присвоенный государственный учетный номер (инвентарный) здания, сооружения, объекта незавершенного строительства	–
3.	Кадастровый номер земельного участка (земельных участков), в границах которого (которых) расположены здание, сооружение, объект незавершенного строительства	32:28:0015728:343
4.	Уникальный учетный номер кадастрового квартала, в границах которого расположены здание, сооружение, объект незавершенного строительства	32:28:0015728
5.	Адрес здания, сооружения, объекта незавершенного строительства	–
5.1	Сведения о местоположении здания, сооружения, объекта незавершенного строительства (при отсутствии адреса) в структурированном в соответствии с федеральной информационной адресной системой виде	Российская Федерация, Брянская обл.
5.2	Дополнительные сведения о местоположении	городской округ Брянск, г. Брянск, территория ГО Бежичи-2, гараж 29

6.	Иные сведения	—
3. Пояснения к сведениям об объекте недвижимости с кадастровым номером <u>32:28:0015728:1421</u>		
1.	—	

**Описание местоположения зданий, сооружений,
объектов незавершенного строительства на земельном участке**

1. Сведения о характерных точках контура объекта недвижимости с кадастровым номером 32:28:0015728:962

Система координат МСК-32, зона 2

Зона № 2

Обозначение характерных точек контура	Содержатся в Едином государственном реестре недвижимости			Определены в ходе выполнения комплексных кадастровых работ			Метод определения координат	Формулы, примененные для расчета средней квадратической погрешности определения координат характерных точек (M_i), м, с подставленными в такие формулы значениями и итоговые (вычисленные) значения M_i , м
	Координаты, м		Радиус, м	Координаты, м		Радиус, м		
	X	Y	R	X	Y	R		
1	2	3	4	5	6	7	8	9
–	–	–	–	4953 60.53	2168 963.4 9	–	Метод спутниковых геодезических измерений (определений)	–
–	–	–	–	4953 61.71	2168 967.3 0	–	Метод спутниковых геодезических измерений (определений)	–
–	–	–	–	4953 55.71	2168 969.1 9	–	Метод спутниковых геодезических измерений	–

							(определений)	
–	–	–	–	4953 54.52	2168 965.4 4	–	Метод спутниковых геодезических измерений (определений)	–
–	–	–	–	4953 60.53	2168 963.4 9	–	Метод спутниковых геодезических измерений (определений)	–

2. Сведения о характеристиках объекта недвижимости с кадастровым номером 32:28:0015728:962

№ п/п	Наименование характеристики	Значение характеристики
1	2	3
1.	Вид объекта недвижимости	Здание
2.	Ранее присвоенный государственный учетный номер (инвентарный) здания, сооружения, объекта незавершенного строительства	–
3.	Кадастровый номер земельного участка (земельных участков), в границах которого (которых) расположены здание, сооружение, объект незавершенного строительства	32:28:0015728:345
4.	Уникальный учетный номер кадастрового квартала, в границах которого расположены здание, сооружение, объект незавершенного строительства	32:28:0015728
5.	Адрес здания, сооружения, объекта незавершенного строительства	–
5.1	Сведения о местоположении здания, сооружения, объекта незавершенного строительства (при отсутствии адреса) в структурированном в соответствии с федеральной информационной адресной системой виде	Российская Федерация, Брянская обл.
5.2	Дополнительные сведения о местоположении	городской округ Брянск, г. Брянск, территория ГО Бежичи-2, гараж 30

6.	Иные сведения	–
3. Пояснения к сведениям об объекте недвижимости с кадастровым номером <u>32:28:0015728:962</u>		
1.	–	

**Описание местоположения зданий, сооружений,
объектов незавершенного строительства на земельном участке**

1. Сведения о характерных точках контура объекта недвижимости с кадастровым номером 32:28:0015728:911

Система координат МСК-32, зона 2

Зона № 2

Обозначение характерных точек контура	Содержатся в Едином государственном реестре недвижимости			Определены в ходе выполнения комплексных кадастровых работ			Метод определения координат	Формулы, примененные для расчета средней квадратической погрешности определения координат характерных точек (M_t), м, с подставленными в такие формулы значениями и итоговые (вычисленные) значения M_t , м
	Координаты, м		Радиус, м	Координаты, м		Радиус, м		
	X	Y	R	X	Y	R		
1	2	3	4	5	6	7	8	9
–	–	–	–	4953 61.71	2168 967.3 0	–	Метод спутниковых геодезических измерений (определений)	–
–	–	–	–	4953 62.94	2168 971.2 0	–	Метод спутниковых геодезических измерений (определений)	–
–	–	–	–	4953 57.00	2168 973.2 3	–	Метод спутниковых геодезических измерений	–

							(определений)	
–	–	–	–	4953 55.71	2168 969.1 9	–	Метод спутниковых геодезических измерений (определений)	–
–	–	–	–	4953 61.71	2168 967.3 0	–	Метод спутниковых геодезических измерений (определений)	–

2. Сведения о характеристиках объекта недвижимости с кадастровым номером 32:28:0015728:911

№ п/п	Наименование характеристики	Значение характеристики
1	2	3
1.	Вид объекта недвижимости	Здание
2.	Ранее присвоенный государственный учетный номер (инвентарный) здания, сооружения, объекта незавершенного строительства	–
3.	Кадастровый номер земельного участка (земельных участков), в границах которого (которых) расположены здание, сооружение, объект незавершенного строительства	32:28:0015728:632
4.	Уникальный учетный номер кадастрового квартала, в границах которого расположены здание, сооружение, объект незавершенного строительства	32:28:0015728
5.	Адрес здания, сооружения, объекта незавершенного строительства	–
5.1	Сведения о местоположении здания, сооружения, объекта незавершенного строительства (при отсутствии адреса) в структурированном в соответствии с федеральной информационной адресной системой виде	Российская Федерация, Брянская обл.
5.2	Дополнительные сведения о местоположении	городской округ Брянск, г. Брянск, территория ГО Бежичи-2, гараж 31

6.	Иные сведения	—
3. Пояснения к сведениям об объекте недвижимости с кадастровым номером <u>32:28:0015728:911</u>		
1.	—	

**Описание местоположения зданий, сооружений,
объектов незавершенного строительства на земельном участке**

1. Сведения о характерных точках контура объекта недвижимости с кадастровым номером 32:28:0015728:1020

Система координат МСК-32, зона 2

Зона № 2

Обозначение характерных точек контура	Содержатся в Едином государственном реестре недвижимости			Определены в ходе выполнения комплексных кадастровых работ			Метод определения координат	Формулы, примененные для расчета средней квадратической погрешности определения координат характерных точек (M_i), м, с подставленными в такие формулы значениями и итоговые (вычисленные) значения M_i , м
	Координаты, м		Радиус, м	Координаты, м		Радиус, м		
	X	Y	R	X	Y	R		
1	2	3	4	5	6	7	8	9
–	–	–	–	4953 64.17	2168 975.1 2	–	Метод спутниковых геодезических измерений (определений)	–
–	–	–	–	4953 65.39	2168 979.0 1	–	Метод спутниковых геодезических измерений (определений)	–
–	–	–	–	4953 59.57	2168 981.0 6	–	Метод спутниковых геодезических измерений	–

							(определений)	
–	–	–	–	4953 58.27	2168 977.1 6	–	Метод спутниковых геодезических измерений (определений)	–
–	–	–	–	4953 64.17	2168 975.1 2	–	Метод спутниковых геодезических измерений (определений)	–

2. Сведения о характеристиках объекта недвижимости с кадастровым номером 32:28:0015728:1020

№ п/п	Наименование характеристики	Значение характеристики
1	2	3
1.	Вид объекта недвижимости	Здание
2.	Ранее присвоенный государственный учетный номер (инвентарный) здания, сооружения, объекта незавершенного строительства	–
3.	Кадастровый номер земельного участка (земельных участков), в границах которого (которых) расположены здание, сооружение, объект незавершенного строительства	32:28:0015728:347
4.	Уникальный учетный номер кадастрового квартала, в границах которого расположены здание, сооружение, объект незавершенного строительства	32:28:0015728
5.	Адрес здания, сооружения, объекта незавершенного строительства	–
5.1	Сведения о местоположении здания, сооружения, объекта незавершенного строительства (при отсутствии адреса) в структурированном в соответствии с федеральной информационной адресной системой виде	Российская Федерация, Брянская обл.
5.2	Дополнительные сведения о местоположении	городской округ Брянск, г. Брянск, территория ГО Бежичи-2, гараж 33

6.	Иные сведения	—
3. Пояснения к сведениям об объекте недвижимости с кадастровым номером <u>32:28:0015728:1020</u>		
1.	—	

**Описание местоположения зданий, сооружений,
объектов незавершенного строительства на земельном участке**

1. Сведения о характерных точках контура объекта недвижимости с кадастровым номером 32:28:0015728:735

Система координат МСК-32, зона 2

Зона № 2

Обозначение характерных точек контура	Содержатся в Едином государственном реестре недвижимости			Определены в ходе выполнения комплексных кадастровых работ			Метод определения координат	Формулы, примененные для расчета средней квадратической погрешности определения координат характерных точек (M_i), м, с подставленными в такие формулы значениями и итоговые (вычисленные) значения M_i , м
	Координаты, м		Радиус, м	Координаты, м		Радиус, м		
	X	Y	R	X	Y	R		
1	2	3	4	5	6	7	8	9
–	–	–	–	4953 65.39	2168 979.0 1	–	Метод спутниковых геодезических измерений (определений)	–
–	–	–	–	4953 66.05	2168 981.1 9	–	Метод спутниковых геодезических измерений (определений)	–
–	–	–	–	4953 67.68	2168 986.4 0	–	Метод спутниковых геодезических измерений	–

							(определений)	
–	–	–	–	4953 60.78	2168 984.7 0	–	Метод спутниковых геодезических измерений (определений)	–
–	–	–	–	4953 59.57	2168 981.0 6	–	Метод спутниковых геодезических измерений (определений)	–
–	–	–	–	4953 65.39	2168 979.0 1	–	Метод спутниковых геодезических измерений (определений)	–

2. Сведения о характеристиках объекта недвижимости с кадастровым номером 32:28:0015728:735

№ п/п	Наименование характеристики	Значение характеристики
1	2	3
1.	Вид объекта недвижимости	Здание
2.	Ранее присвоенный государственный учетный номер (инвентарный) здания, сооружения, объекта незавершенного строительства	–
3.	Кадастровый номер земельного участка (земельных участков), в границах которого (которых) расположены здание, сооружение, объект незавершенного строительства	32:28:0015728:348
4.	Уникальный учетный номер кадастрового квартала, в границах которого расположены здание, сооружение, объект незавершенного строительства	32:28:0015728
5.	Адрес здания, сооружения, объекта незавершенного строительства	–
5.1	Сведения о местоположении здания, сооружения, объекта незавершенного строительства (при отсутствии адреса) в структурированном в соответствии с федеральной информационной	Российская Федерация, Брянская обл.

	адресной системой виде	
5.2	Дополнительные сведения о местоположении	городской округ Брянск, г. Брянск, территория ГО Бежичи-2, гараж 34
6.	Иные сведения	–
3. Пояснения к сведениям об объекте недвижимости с кадастровым номером <u>32:28:0015728:735</u>		
1.	–	

**Описание местоположения зданий, сооружений,
объектов незавершенного строительства на земельном участке**

1. Сведения о характерных точках контура объекта недвижимости с кадастровым номером 32:28:0015728:1266

Система координат МСК-32, зона 2

Зона № 2

Обозначение характерных точек контура	Содержатся в Едином государственном реестре недвижимости			Определены в ходе выполнения комплексных кадастровых работ			Метод определения координат	Формулы, примененные для расчета средней квадратической погрешности определения координат характерных точек (M_i), м, с подставленными в такие формулы значениями и итоговые (вычисленные) значения M_i , м
	Координаты, м		Радиус, м	Координаты, м		Радиус, м		
	X	Y	R	X	Y	R		
1	2	3	4	5	6	7	8	9
–	–	–	–	4953 67.68	2168 986.4 0	–	Метод спутниковых геодезических измерений (определений)	–
–	–	–	–	4953 66.27	2168 987.9 7	–	Метод спутниковых геодезических измерений (определений)	–
–	–	–	–	4953 62.47	2168 991.7 2	–	Метод спутниковых геодезических измерений	–

							(определений)	
–	–	–	–	4953 57.99	2168 987.3 3	–	Метод спутниковых геодезических измерений (определений)	–
–	–	–	–	4953 60.78	2168 984.7 0	–	Метод спутниковых геодезических измерений (определений)	–
–	–	–	–	4953 67.68	2168 986.4 0	–	Метод спутниковых геодезических измерений (определений)	–

2. Сведения о характеристиках объекта недвижимости с кадастровым номером 32:28:0015728:1266

№ п/п	Наименование характеристики	Значение характеристики
1	2	3
1.	Вид объекта недвижимости	Здание
2.	Ранее присвоенный государственный учетный номер (инвентарный) здания, сооружения, объекта незавершенного строительства	–
3.	Кадастровый номер земельного участка (земельных участков), в границах которого (которых) расположены здание, сооружение, объект незавершенного строительства	32:28:0015728:349
4.	Уникальный учетный номер кадастрового квартала, в границах которого расположены здание, сооружение, объект незавершенного строительства	32:28:0015728
5.	Адрес здания, сооружения, объекта незавершенного строительства	–
5.1	Сведения о местоположении здания, сооружения, объекта незавершенного строительства (при отсутствии адреса) в структурированном в соответствии с федеральной информационной	Российская Федерация, Брянская обл.

	адресной системой виде	
5.2	Дополнительные сведения о местоположении	городской округ Брянск, г. Брянск, территория ГО Бежичи-2, гараж 35
6.	Иные сведения	–
3. Пояснения к сведениям об объекте недвижимости с кадастровым номером <u>32:28:0015728:1266</u>		
1.	–	

**Описание местоположения зданий, сооружений,
объектов незавершенного строительства на земельном участке**

1. Сведения о характерных точках контура объекта недвижимости с кадастровым номером 32:28:0015728:1229

Система координат МСК-32, зона 2

Зона № 2

Обозначение характерных точек контура	Содержатся в Едином государственном реестре недвижимости			Определены в ходе выполнения комплексных кадастровых работ			Метод определения координат	Формулы, примененные для расчета средней квадратической погрешности определения координат характерных точек (M_t), м, с подставленными в такие формулы значениями и итоговые (вычисленные) значения M_t , м
	Координаты, м		Радиус, м	Координаты, м		Радиус, м		
	X	Y	R	X	Y	R		
1	2	3	4	5	6	7	8	9
–	–	–	–	4953 62.47	2168 991.7 2	–	Метод спутниковых геодезических измерений (определений)	–
–	–	–	–	4953 60.26	2168 994.1 1	–	Метод спутниковых геодезических измерений (определений)	–
–	–	–	–	4953 55.33	2168 990.4 2	–	Метод спутниковых геодезических измерений	–

							(определений)	
–	–	–	–	4953 57.99	2168 987.3 3	–	Метод спутниковых геодезических измерений (определений)	–
–	–	–	–	4953 62.47	2168 991.7 2	–	Метод спутниковых геодезических измерений (определений)	–

2. Сведения о характеристиках объекта недвижимости с кадастровым номером 32:28:0015728:1229

№ п/п	Наименование характеристики	Значение характеристики
1	2	3
1.	Вид объекта недвижимости	Здание
2.	Ранее присвоенный государственный учетный номер (инвентарный) здания, сооружения, объекта незавершенного строительства	–
3.	Кадастровый номер земельного участка (земельных участков), в границах которого (которых) расположены здание, сооружение, объект незавершенного строительства	32:28:0015728:1062
4.	Уникальный учетный номер кадастрового квартала, в границах которого расположены здание, сооружение, объект незавершенного строительства	32:28:0015728
5.	Адрес здания, сооружения, объекта незавершенного строительства	–
5.1	Сведения о местоположении здания, сооружения, объекта незавершенного строительства (при отсутствии адреса) в структурированном в соответствии с федеральной информационной адресной системой виде	Российская Федерация, Брянская обл.
5.2	Дополнительные сведения о местоположении	городской округ Брянск, г. Брянск, территория ГО Бежичи-2, гараж 36

6.	Иные сведения	—
3. Пояснения к сведениям об объекте недвижимости с кадастровым номером <u>32:28:0015728:1229</u>		
1.	—	

**Описание местоположения зданий, сооружений,
объектов незавершенного строительства на земельном участке**

1. Сведения о характерных точках контура объекта недвижимости с кадастровым номером 32:28:0015728:1127

Система координат МСК-32, зона 2

Зона № 2

Обозначение характерных точек контура	Содержатся в Едином государственном реестре недвижимости			Определены в ходе выполнения комплексных кадастровых работ			Метод определения координат	Формулы, примененные для расчета средней квадратической погрешности определения координат характерных точек (M_i), м, с подставленными в такие формулы значениями и итоговые (вычисленные) значения M_t , м
	Координаты , м		Радиус, с, м	Координаты , м		Радиус, м		
	X	Y	R	X	Y	R		
1	2	3	4	5	6	7	8	9
–	–	–	–	4953 51.44	2169 003.1 9	–	Метод спутниковых геодезических измерений (определений)	–
–	–	–	–	4953 48.86	2169 006.1 2	–	Метод спутниковых геодезических измерений (определений)	–
–	–	–	–	4953 44.27	2169 001.7 0	–	Метод спутниковых геодезических измерений	–

							(определений)	
–	–	–	–	4953 46.86	2168 998.9 6	–	Метод спутниковых геодезических измерений (определений)	–
–	–	–	–	4953 51.44	2169 003.1 9	–	Метод спутниковых геодезических измерений (определений)	–

2. Сведения о характеристиках объекта недвижимости с кадастровым номером 32:28:0015728:1127

№ п/п	Наименование характеристики	Значение характеристики
1	2	3
1.	Вид объекта недвижимости	Здание
2.	Ранее присвоенный государственный учетный номер (инвентарный) здания, сооружения, объекта незавершенного строительства	–
3.	Кадастровый номер земельного участка (земельных участков), в границах которого (которых) расположены здание, сооружение, объект незавершенного строительства	32:28:0015728:353
4.	Уникальный учетный номер кадастрового квартала, в границах которого расположены здание, сооружение, объект незавершенного строительства	32:28:0015728
5.	Адрес здания, сооружения, объекта незавершенного строительства	–
5.1	Сведения о местоположении здания, сооружения, объекта незавершенного строительства (при отсутствии адреса) в структурированном в соответствии с федеральной информационной адресной системой виде	Российская Федерация, Брянская обл.
5.2	Дополнительные сведения о местоположении	городской округ Брянск, г. Брянск, территория ГО Бежичи-2, гараж 40

6.	Иные сведения	–
3. Пояснения к сведениям об объекте недвижимости с кадастровым номером <u>32:28:0015728:1127</u>		
1.	–	

**Описание местоположения зданий, сооружений,
объектов незавершенного строительства на земельном участке**

1. Сведения о характерных точках контура объекта недвижимости с кадастровым номером 32:28:0015728:1133

Система координат МСК-32, зона 2

Зона № 2

Обозначение характерных точек контура	Содержатся в Едином государственном реестре недвижимости			Определены в ходе выполнения комплексных кадастровых работ			Метод определения координат	Формулы, примененные для расчета средней квадратической погрешности определения координат характерных точек (M_i), м, с подставленными в такие формулы значениями и итоговые (вычисленные) значения M_i , м
	Координаты, м		Радиус, м	Координаты, м		Радиус, м		
	X	Y	R	X	Y	R		
1	2	3	4	5	6	7	8	9
–	–	–	–	4953 48.86	2169 006.1 2	–	Метод спутниковых геодезических измерений (определений)	–
–	–	–	–	4953 46.30	2169 009.0 5	–	Метод спутниковых геодезических измерений (определений)	–
–	–	–	–	4953 41.56	2169 004.6 7	–	Метод спутниковых геодезических измерений	–

							(определений)	
–	–	–	–	4953 44.27	2169 001.7 0	–	Метод спутниковых геодезических измерений (определений)	–
–	–	–	–	4953 48.86	2169 006.1 2	–	Метод спутниковых геодезических измерений (определений)	–

2. Сведения о характеристиках объекта недвижимости с кадастровым номером 32:28:0015728:1133

№ п/п	Наименование характеристики	Значение характеристики
1	2	3
1.	Вид объекта недвижимости	Здание
2.	Ранее присвоенный государственный учетный номер (инвентарный) здания, сооружения, объекта незавершенного строительства	–
3.	Кадастровый номер земельного участка (земельных участков), в границах которого (которых) расположены здание, сооружение, объект незавершенного строительства	32:28:0015728:354
4.	Уникальный учетный номер кадастрового квартала, в границах которого расположены здание, сооружение, объект незавершенного строительства	32:28:0015728
5.	Адрес здания, сооружения, объекта незавершенного строительства	–
5.1	Сведения о местоположении здания, сооружения, объекта незавершенного строительства (при отсутствии адреса) в структурированном в соответствии с федеральной информационной адресной системой виде	Российская Федерация, Брянская обл.
5.2	Дополнительные сведения о местоположении	городской округ Брянск, г. Брянск, территория ГО Бежичи-2, гараж 41

6.	Иные сведения	—
3. Пояснения к сведениям об объекте недвижимости с кадастровым номером <u>32:28:0015728:1133</u>		
1.	—	

**Описание местоположения зданий, сооружений,
объектов незавершенного строительства на земельном участке**

1. Сведения о характерных точках контура объекта недвижимости с кадастровым номером 32:28:0015728:1557

Система координат МСК-32, зона 2

Зона № 2

Обозначение характерных точек контура	Содержатся в Едином государственном реестре недвижимости			Определены в ходе выполнения комплексных кадастровых работ			Метод определения координат	Формулы, примененные для расчета средней квадратической погрешности определения координат характерных точек (M_t), м, с подставленными в такие формулы значениями и итоговые (вычисленные) значения M_t , м
	Координаты, м		Радиус, м	Координаты, м		Радиус, м		
	X	Y	R	X	Y	R		
1	2	3	4	5	6	7	8	9
–	–	–	–	4953 43.51	2169 012.0 6	–	Метод спутниковых геодезических измерений (определений)	–
–	–	–	–	4953 40.63	2169 015.1 2	–	Метод спутниковых геодезических измерений (определений)	–
–	–	–	–	4953 35.94	2169 010.7 9	–	Метод спутниковых геодезических измерений	–

							(определений)	
–	–	–	–	4953 38.78	2169 007.6 8	–	Метод спутниковых геодезических измерений (определений)	–
–	–	–	–	4953 43.51	2169 012.0 6	–	Метод спутниковых геодезических измерений (определений)	–

2. Сведения о характеристиках объекта недвижимости с кадастровым номером 32:28:0015728:1557

№ п/п	Наименование характеристики	Значение характеристики
1	2	3
1.	Вид объекта недвижимости	Здание
2.	Ранее присвоенный государственный учетный номер (инвентарный) здания, сооружения, объекта незавершенного строительства	–
3.	Кадастровый номер земельного участка (земельных участков), в границах которого (которых) расположены здание, сооружение, объект незавершенного строительства	32:28:0015728:356
4.	Уникальный учетный номер кадастрового квартала, в границах которого расположены здание, сооружение, объект незавершенного строительства	32:28:0015728
5.	Адрес здания, сооружения, объекта незавершенного строительства	–
5.1	Сведения о местоположении здания, сооружения, объекта незавершенного строительства (при отсутствии адреса) в структурированном в соответствии с федеральной информационной адресной системой виде	Российская Федерация, Брянская обл.
5.2	Дополнительные сведения о местоположении	городской округ Брянск, г. Брянск, территория ГО Бежичи-2, гараж 43

6.	Иные сведения	—
3. Пояснения к сведениям об объекте недвижимости с кадастровым номером <u>32:28:0015728:1557</u>		
1.	—	

**Описание местоположения зданий, сооружений,
объектов незавершенного строительства на земельном участке**

1. Сведения о характерных точках контура объекта недвижимости с кадастровым номером 32:28:0015728:1166

Система координат МСК-32, зона 2

Зона № 2

Обозначение характерных точек контура	Содержатся в Едином государственном реестре недвижимости			Определены в ходе выполнения комплексных кадастровых работ			Метод определения координат	Формулы, примененные для расчета средней квадратической погрешности определения координат характерных точек (M_t), м, с подставленными в такие формулы значениями и итоговые (вычисленные) значения M_t , м
	Координаты, м		Радиус, м	Координаты, м		Радиус, м		
	X	Y	R	X	Y	R		
1	2	3	4	5	6	7	8	9
–	–	–	–	4953 40.63	2169 015.1 2	–	Метод спутниковых геодезических измерений (определений)	–
–	–	–	–	4953 37.83	2169 018.1 2	–	Метод спутниковых геодезических измерений (определений)	–
–	–	–	–	4953 37.56	2169 017.8 6	–	Метод спутниковых геодезических измерений	–

							(определений)	
–	–	–	–	4953 33.22	2169 013.6 7	–	Метод спутниковых геодезических измерений (определений)	–
–	–	–	–	4953 35.94	2169 010.7 9	–	Метод спутниковых геодезических измерений (определений)	–
–	–	–	–	4953 40.63	2169 015.1 2	–	Метод спутниковых геодезических измерений (определений)	–

2. Сведения о характеристиках объекта недвижимости с кадастровым номером 32:28:0015728:1166

№ п/п	Наименование характеристики	Значение характеристики
1	2	3
1.	Вид объекта недвижимости	Здание
2.	Ранее присвоенный государственный учетный номер (инвентарный) здания, сооружения, объекта незавершенного строительства	–
3.	Кадастровый номер земельного участка (земельных участков), в границах которого (которых) расположены здание, сооружение, объект незавершенного строительства	32:28:0015728:30
4.	Уникальный учетный номер кадастрового квартала, в границах которого расположены здание, сооружение, объект незавершенного строительства	32:28:0015728
5.	Адрес здания, сооружения, объекта незавершенного строительства	–
5.1	Сведения о местоположении здания, сооружения, объекта незавершенного строительства (при отсутствии адреса) в структурированном в соответствии с федеральной информационной	Российская Федерация, Брянская обл.

	адресной системой виде	
5.2	Дополнительные сведения о местоположении	городской округ Брянск, г. Брянск, территория ГО Бежичи-2, гараж 44
6.	Иные сведения	–
3. Пояснения к сведениям об объекте недвижимости с кадастровым номером <u>32:28:0015728:1166</u>		
1.	–	

**Описание местоположения зданий, сооружений,
объектов незавершенного строительства на земельном участке**

1. Сведения о характерных точках контура объекта недвижимости с кадастровым номером 32:28:0015728:1271

Система координат МСК-32, зона 2

Зона № 2

Обозначение характерных точек контура	Содержатся в Едином государственном реестре недвижимости			Определены в ходе выполнения комплексных кадастровых работ			Метод определения координат	Формулы, примененные для расчета средней квадратической погрешности определения координат характерных точек (M_i), м, с подставленными в такие формулы значениями и итоговые (вычисленные) значения M_i , м
	Координаты, м		Радиус, м	Координаты, м		Радиус, м		
	X	Y	R	X	Y	R		
1	2	3	4	5	6	7	8	9
–	–	–	–	4953 37.56	2169 017.8 6	–	Метод спутниковых геодезических измерений (определений)	–
–	–	–	–	4953 34.96	2169 020.5 8	–	Метод спутниковых геодезических измерений (определений)	–
–	–	–	–	4953 30.50	2169 016.5 3	–	Метод спутниковых геодезических измерений	–

							(определений)	
–	–	–	–	4953 33.22	2169 013.6 7	–	Метод спутниковых геодезических измерений (определений)	–
–	–	–	–	4953 37.56	2169 017.8 6	–	Метод спутниковых геодезических измерений (определений)	–

2. Сведения о характеристиках объекта недвижимости с кадастровым номером 32:28:0015728:1271

№ п/п	Наименование характеристики	Значение характеристики
1	2	3
1.	Вид объекта недвижимости	Здание
2.	Ранее присвоенный государственный учетный номер (инвентарный) здания, сооружения, объекта незавершенного строительства	–
3.	Кадастровый номер земельного участка (земельных участков), в границах которого (которых) расположены здание, сооружение, объект незавершенного строительства	32:28:0015728:358
4.	Уникальный учетный номер кадастрового квартала, в границах которого расположены здание, сооружение, объект незавершенного строительства	32:28:0015728
5.	Адрес здания, сооружения, объекта незавершенного строительства	–
5.1	Сведения о местоположении здания, сооружения, объекта незавершенного строительства (при отсутствии адреса) в структурированном в соответствии с федеральной информационной адресной системой виде	Российская Федерация, Брянская обл.
5.2	Дополнительные сведения о местоположении	городской округ Брянск, г. Брянск, территория ГО Бежичи-2, дом 45

6.	Иные сведения	–
3. Пояснения к сведениям об объекте недвижимости с кадастровым номером <u>32:28:0015728:1271</u>		
1.	–	

**Описание местоположения зданий, сооружений,
объектов незавершенного строительства на земельном участке**

1. Сведения о характерных точках контура объекта недвижимости с кадастровым номером 32:28:0015728:963

Система координат МСК-32, зона 2

Зона № 2

Обозначение характерных точек контура	Содержатся в Едином государственном реестре недвижимости			Определены в ходе выполнения комплексных кадастровых работ			Метод определения координат	Формулы, примененные для расчета средней квадратической погрешности определения координат характерных точек (M_i), м, с подставленными в такие формулы значениями и итоговые (вычисленные) значения M_t , м
	Координаты, м		Радиус, м	Координаты, м		Радиус, м		
	X	Y	R	X	Y	R		
1	2	3	4	5	6	7	8	9
–	–	–	–	4953 34.96	2169 020.5 8	–	Метод спутниковых геодезических измерений (определений)	–
–	–	–	–	4953 34.71	2169 020.8 7	–	Метод спутниковых геодезических измерений (определений)	–
–	–	–	–	4953 32.28	2169 023.6 0	–	Метод спутниковых геодезических измерений	–

							(определений)	
–	–	–	–	4953 27.78	2169 019.5 0	–	Метод спутниковых геодезических измерений (определений)	–
–	–	–	–	4953 30.50	2169 016.5 3	–	Метод спутниковых геодезических измерений (определений)	–
–	–	–	–	4953 34.96	2169 020.5 8	–	Метод спутниковых геодезических измерений (определений)	–

2. Сведения о характеристиках объекта недвижимости с кадастровым номером 32:28:0015728:963

№ п/п	Наименование характеристики	Значение характеристики
1	2	3
1.	Вид объекта недвижимости	Здание
2.	Ранее присвоенный государственный учетный номер (инвентарный) здания, сооружения, объекта незавершенного строительства	–
3.	Кадастровый номер земельного участка (земельных участков), в границах которого (которых) расположены здание, сооружение, объект незавершенного строительства	32:28:0015728:359
4.	Уникальный учетный номер кадастрового квартала, в границах которого расположены здание, сооружение, объект незавершенного строительства	32:28:0015728
5.	Адрес здания, сооружения, объекта незавершенного строительства	–
5.1	Сведения о местоположении здания, сооружения, объекта незавершенного строительства (при отсутствии адреса) в структурированном в соответствии с федеральной информационной	Российская Федерация, Брянская обл.

	адресной системой виде	
5.2	Дополнительные сведения о местоположении	городской округ Брянск, г. Брянск, территория ГО Бежичи-2, гараж 46
6.	Иные сведения	–
3. Пояснения к сведениям об объекте недвижимости с кадастровым номером <u>32:28:0015728:963</u>		
1.	–	

**Описание местоположения зданий, сооружений,
объектов незавершенного строительства на земельном участке**

1. Сведения о характерных точках контура объекта недвижимости с кадастровым номером 32:28:0015728:1431

Система координат МСК-32, зона 2

Зона № 2

Обозначение характерных точек контура	Содержатся в Едином государственном реестре недвижимости			Определены в ходе выполнения комплексных кадастровых работ			Метод определения координат	Формулы, примененные для расчета средней квадратической погрешности определения координат характерных точек (M_i), м, с подставленными в такие формулы значениями и итоговые (вычисленные) значения M_i , м
	Координаты, м		Радиус, м	Координаты, м		Радиус, м		
	X	Y	R	X	Y	R		
1	2	3	4	5	6	7	8	9
–	–	–	–	4953 32.28	2169 023.6 0	–	Метод спутниковых геодезических измерений (определений)	–
–	–	–	–	4953 32.11	2169 023.8 0	–	Метод спутниковых геодезических измерений (определений)	–
–	–	–	–	4953 29.46	2169 026.8 0	–	Метод спутниковых геодезических измерений	–

							(определений)	
–	–	–	–	4953 24.83	2169 022.6 8	–	Метод спутниковых геодезических измерений (определений)	–
–	–	–	–	4953 27.78	2169 019.5 0	–	Метод спутниковых геодезических измерений (определений)	–
–	–	–	–	4953 32.28	2169 023.6 0	–	Метод спутниковых геодезических измерений (определений)	–

2. Сведения о характеристиках объекта недвижимости с кадастровым номером 32:28:0015728:1431

№ п/п	Наименование характеристики	Значение характеристики
1	2	3
1.	Вид объекта недвижимости	Здание
2.	Ранее присвоенный государственный учетный номер (инвентарный) здания, сооружения, объекта незавершенного строительства	–
3.	Кадастровый номер земельного участка (земельных участков), в границах которого (которых) расположены здание, сооружение, объект незавершенного строительства	32:28:0015728:360
4.	Уникальный учетный номер кадастрового квартала, в границах которого расположены здание, сооружение, объект незавершенного строительства	32:28:0015728
5.	Адрес здания, сооружения, объекта незавершенного строительства	–
5.1	Сведения о местоположении здания, сооружения, объекта незавершенного строительства (при отсутствии адреса) в структурированном в соответствии с федеральной информационной	Российская Федерация, Брянская обл.

	адресной системой виде	
5.2	Дополнительные сведения о местоположении	городской округ Брянск, г. Брянск, территория ГО Бежичи-2, гараж 47
6.	Иные сведения	–
3. Пояснения к сведениям об объекте недвижимости с кадастровым номером <u>32:28:0015728:1431</u>		
1.	–	

**Описание местоположения зданий, сооружений,
объектов незавершенного строительства на земельном участке**

1. Сведения о характерных точках контура объекта недвижимости с кадастровым номером 32:28:0015728:659

Система координат МСК-32, зона 2

Зона № 2

Обозначение характерных точек контура	Содержатся в Едином государственном реестре недвижимости			Определены в ходе выполнения комплексных кадастровых работ			Метод определения координат	Формулы, примененные для расчета средней квадратической погрешности определения координат характерных точек (M_i), м, с подставленными в такие формулы значениями и итоговые (вычисленные) значения M_i , м
	Координаты, м		Радиус, м	Координаты, м		Радиус, м		
	X	Y	R	X	Y	R		
1	2	3	4	5	6	7	8	9
–	–	–	–	4953 29.46	2169 026.8 0	–	Метод спутниковых геодезических измерений (определений)	–
–	–	–	–	4953 27.00	2169 029.6 1	–	Метод спутниковых геодезических измерений (определений)	–
–	–	–	–	4953 26.69	2169 029.9 6	–	Метод спутниковых геодезических измерений	–

							(определений)	
–	–	–	–	4953 21.94	2169 025.7 7	–	Метод спутниковых геодезических измерений (определений)	–
–	–	–	–	4953 24.83	2169 022.6 8	–	Метод спутниковых геодезических измерений (определений)	–
–	–	–	–	4953 29.46	2169 026.8 0	–	Метод спутниковых геодезических измерений (определений)	–

2. Сведения о характеристиках объекта недвижимости с кадастровым номером 32:28:0015728:659

№ п/п	Наименование характеристики	Значение характеристики
1	2	3
1.	Вид объекта недвижимости	Здание
2.	Ранее присвоенный государственный учетный номер (инвентарный) здания, сооружения, объекта незавершенного строительства	–
3.	Кадастровый номер земельного участка (земельных участков), в границах которого (которых) расположены здание, сооружение, объект незавершенного строительства	32:28:0015728:361
4.	Уникальный учетный номер кадастрового квартала, в границах которого расположены здание, сооружение, объект незавершенного строительства	32:28:0015728
5.	Адрес здания, сооружения, объекта незавершенного строительства	–
5.1	Сведения о местоположении здания, сооружения, объекта незавершенного строительства (при отсутствии адреса) в структурированном в соответствии с федеральной информационной	Российская Федерация, Брянская обл.

	адресной системой виде	
5.2	Дополнительные сведения о местоположении	городской округ Брянск, г. Брянск, территория ГО Бежичи-2, гараж 48
6.	Иные сведения	–
3. Пояснения к сведениям об объекте недвижимости с кадастровым номером <u>32:28:0015728:659</u>		
1.	–	

**Описание местоположения зданий, сооружений,
объектов незавершенного строительства на земельном участке**

1. Сведения о характерных точках контура объекта недвижимости с кадастровым номером 32:28:0015728:1092

Система координат МСК-32, зона 2 | 32.2

Зона №

Обозначение характерных точек контура	Содержатся в Едином государственном реестре недвижимости			Определены в ходе выполнения комплексных кадастровых работ			Метод определения координат	Формулы, примененные для расчета средней квадратической погрешности определения координат характерных точек (M_i), м, с подставленными в такие формулы значениями и итоговые (вычисленные) значения M_t , м
	Координаты , м		Радиус, с, м	Координаты , м		Радиус, м		
	X	Y	R	X	Y	R		
1	2	3	4	5	6	7	8	9
–	–	–	–	4953 26.69	2169 029.9 6	–	Метод спутниковых геодезических измерений (определений)	–
–	–	–	–	4953 24.61	2169 032.2 4	–	Метод спутниковых геодезических измерений (определений)	–
–	–	–	–	4953 21.91	2169 035.2 2	–	Метод спутниковых геодезических измерений	–

							(определений)	
–	–	–	–	4953 17.23	2169 030.9 8	–	Метод спутниковых геодезических измерений (определений)	–
–	–	–	–	4953 19.29	2169 028.7 0	–	Метод спутниковых геодезических измерений (определений)	–
–	–	–	–	4953 21.94	2169 025.7 7	–	Метод спутниковых геодезических измерений (определений)	–
–	–	–	–	4953 26.69	2169 029.9 6	–	Метод спутниковых геодезических измерений (определений)	–

2. Сведения о характеристиках объекта недвижимости с кадастровым номером 32:28:0015728:1092

№ п/п	Наименование характеристики	Значение характеристики
1	2	3
1.	Вид объекта недвижимости	Здание
2.	Ранее присвоенный государственный учетный номер (инвентарный) здания, сооружения, объекта незавершенного строительства	–
3.	Кадастровый номер земельного участка (земельных участков), в границах которого (которых) расположены здание, сооружение, объект незавершенного строительства	32:28:0015728:362
4.	Уникальный учетный номер кадастрового квартала, в границах которого расположены здание, сооружение, объект незавершенного строительства	32:28:0015728

5.	Адрес здания, сооружения, объекта незавершенного строительства	–
5.1	Сведения о местоположении здания, сооружения, объекта незавершенного строительства (при отсутствии адреса) в структурированном в соответствии с федеральной информационной адресной системой виде	Российская Федерация, Брянская обл.
5.2	Дополнительные сведения о местоположении	городской округ Брянск, г. Брянск, территория ГО Бежичи-2, гараж 49
6.	Иные сведения	–
3. Пояснения к сведениям об объекте недвижимости с кадастровым номером <u>32:28:0015728:1092</u>		
1.	–	

**Описание местоположения зданий, сооружений,
объектов незавершенного строительства на земельном участке**

1. Сведения о характерных точках контура объекта недвижимости с кадастровым номером 32:28:0015728:1169

Система координат МСК-32, зона 2

Зона № 2

Обозначение характерных точек контура	Содержатся в Едином государственном реестре недвижимости			Определены в ходе выполнения комплексных кадастровых работ			Метод определения координат	Формулы, примененные для расчета средней квадратической погрешности определения координат характерных точек (M_i), м, с подставленными в такие формулы значениями и итоговые (вычисленные) значения M_i , м
	Координаты, м		Радиус, м	Координаты, м		Радиус, м		
	X	Y	R	X	Y	R		
1	2	3	4	5	6	7	8	9
–	–	–	–	4953 16.45	2169 026.2 1	–	Метод спутниковых геодезических измерений (определений)	–
–	–	–	–	4953 19.29	2169 028.7 0	–	Метод спутниковых геодезических измерений (определений)	–
–	–	–	–	4953 17.23	2169 030.9 8	–	Метод спутниковых геодезических измерений	–

							(определений)	
–	–	–	–	4953 21.91	2169 035.2 2	–	Метод спутниковых геодезических измерений (определений)	–
–	–	–	–	4953 19.63	2169 037.7 3	–	Метод спутниковых геодезических измерений (определений)	–
–	–	–	–	4953 17.71	2169 035.9 8	–	Метод спутниковых геодезических измерений (определений)	–
–	–	–	–	4953 12.16	2169 030.9 4	–	Метод спутниковых геодезических измерений (определений)	–
–	–	–	–	4953 16.45	2169 026.2 1	–	Метод спутниковых геодезических измерений (определений)	–

2. Сведения о характеристиках объекта недвижимости с кадастровым номером 32:28:0015728:1169

№ п/п	Наименование характеристики	Значение характеристики
1	2	3
1.	Вид объекта недвижимости	Здание
2.	Ранее присвоенный государственный учетный номер (инвентарный) здания, сооружения, объекта незавершенного строительства	–
3.	Кадастровый номер земельного участка (земельных	32:28:0015728:600

	участков), в границах которого (которых) расположены здание, сооружение, объект незавершенного строительства	
4.	Уникальный учетный номер кадастрового квартала, в границах которого расположены здание, сооружение, объект незавершенного строительства	32:28:0015728
5.	Адрес здания, сооружения, объекта незавершенного строительства	–
5.1	Сведения о местоположении здания, сооружения, объекта незавершенного строительства (при отсутствии адреса) в структурированном в соответствии с федеральной информационной адресной системой виде	Российская Федерация, Брянская обл.
5.2	Дополнительные сведения о местоположении	городской округ Брянск, г. Брянск, территория ГО Бежичи-2, гараж 50
6.	Иные сведения	–
3. Пояснения к сведениям об объекте недвижимости с кадастровым номером <u>32:28:0015728:1169</u>		
1.	–	

**Описание местоположения зданий, сооружений,
объектов незавершенного строительства на земельном участке**

1. Сведения о характерных точках контура объекта недвижимости с кадастровым номером 32:28:0015728:1267

Система координат МСК-32, зона 2

Зона № 2

Обозначение характерных точек контура	Содержатся в Едином государственном реестре недвижимости			Определены в ходе выполнения комплексных кадастровых работ			Метод определения координат	Формулы, примененные для расчета средней квадратической погрешности определения координат характерных точек (M_i), м, с подставленными в такие формулы значениями и итоговые (вычисленные) значения M_i , м
	Координаты, м		Радиус, м	Координаты, м		Радиус, м		
	X	Y	R	X	Y	R		
1	2	3	4	5	6	7	8	9
–	–	–	–	4953 13.23	2169 023.3 6	–	Метод спутниковых геодезических измерений (определений)	–
–	–	–	–	4953 16.45	2169 026.2 1	–	Метод спутниковых геодезических измерений (определений)	–
–	–	–	–	4953 12.16	2169 030.9 4	–	Метод спутниковых геодезических измерений	–

							(определений)	
–	–	–	–	4953 09.63	2169 028.5 5	–	Метод спутниковых геодезических измерений (определений)	–
–	–	–	–	4953 09.15	2169 028.1 3	–	Метод спутниковых геодезических измерений (определений)	–
–	–	–	–	4953 13.01	2169 023.6 1	–	Метод спутниковых геодезических измерений (определений)	–
–	–	–	–	4953 13.23	2169 023.3 6	–	Метод спутниковых геодезических измерений (определений)	–

2. Сведения о характеристиках объекта недвижимости с кадастровым номером 32:28:0015728:1267

№ п/п	Наименование характеристики	Значение характеристики
1	2	3
1.	Вид объекта недвижимости	Здание
2.	Ранее присвоенный государственный учетный номер (инвентарный) здания, сооружения, объекта незавершенного строительства	–
3.	Кадастровый номер земельного участка (земельных участков), в границах которого (которых) расположены здание, сооружение, объект незавершенного строительства	32:28:0015728:364
4.	Уникальный учетный номер кадастрового квартала, в границах которого расположены здание, сооружение, объект незавершенного строительства	32:28:0015728

5.	Адрес здания, сооружения, объекта незавершенного строительства	–
5.1	Сведения о местоположении здания, сооружения, объекта незавершенного строительства (при отсутствии адреса) в структурированном в соответствии с федеральной информационной адресной системой виде	Российская Федерация, Брянская обл.
5.2	Дополнительные сведения о местоположении	городской округ Брянск, г. Брянск, территория ГО Бежичи-2, дом 51
6.	Иные сведения	–
3. Пояснения к сведениям об объекте недвижимости с кадастровым номером <u>32:28:0015728:1267</u>		
1.	–	

**Описание местоположения зданий, сооружений,
объектов незавершенного строительства на земельном участке**

1. Сведения о характерных точках контура объекта недвижимости с кадастровым номером 32:28:0015728:830

Система координат МСК-32, зона 2

Зона № 2

Обозначение характерных точек контура	Содержатся в Едином государственном реестре недвижимости			Определены в ходе выполнения комплексных кадастровых работ			Метод определения координат	Формулы, примененные для расчета средней квадратической погрешности определения координат характерных точек (M_t), м, с подставленными в такие формулы значениями и итоговые (вычисленные) значения M_t , м
	Координаты, м		Радиус, м	Координаты, м		Радиус, м		
	X	Y	R	X	Y	R		
1	2	3	4	5	6	7	8	9
–	–	–	–	4953 10.15	2169 021.0 2	–	Метод спутниковых геодезических измерений (определений)	–
–	–	–	–	4953 13.01	2169 023.6 1	–	Метод спутниковых геодезических измерений (определений)	–
–	–	–	–	4953 09.15	2169 028.1 3	–	Метод спутниковых геодезических измерений	–

							(определений)	
–	–	–	–	4953 06.92	2169 026.1 9	–	Метод спутниковых геодезических измерений (определений)	–
–	–	–	–	4953 06.11	2169 025.4 9	–	Метод спутниковых геодезических измерений (определений)	–
–	–	–	–	4953 09.96	2169 021.2 3	–	Метод спутниковых геодезических измерений (определений)	–
–	–	–	–	4953 10.15	2169 021.0 2	–	Метод спутниковых геодезических измерений (определений)	–

2. Сведения о характеристиках объекта недвижимости с кадастровым номером 32:28:0015728:830

№ п/п	Наименование характеристики	Значение характеристики
1	2	3
1.	Вид объекта недвижимости	Здание
2.	Ранее присвоенный государственный учетный номер (инвентарный) здания, сооружения, объекта незавершенного строительства	–
3.	Кадастровый номер земельного участка (земельных участков), в границах которого (которых) расположены здание, сооружение, объект незавершенного строительства	32:28:0015728:365
4.	Уникальный учетный номер кадастрового квартала, в границах которого расположены здание, сооружение, объект незавершенного строительства	32:28:0015728

5.	Адрес здания, сооружения, объекта незавершенного строительства	–
5.1	Сведения о местоположении здания, сооружения, объекта незавершенного строительства (при отсутствии адреса) в структурированном в соответствии с федеральной информационной адресной системой виде	Российская Федерация, Брянская обл.
5.2	Дополнительные сведения о местоположении	городской округ Брянск, г. Брянск, территория ГО Бежичи-2, гараж 52
6.	Иные сведения	–
3. Пояснения к сведениям об объекте недвижимости с кадастровым номером <u>32:28:0015728:830</u>		
1.	–	

**Описание местоположения зданий, сооружений,
объектов незавершенного строительства на земельном участке**

1. Сведения о характерных точках контура объекта недвижимости с кадастровым номером 32:28:0015728:1139

Система координат МСК-32, зона 2

Зона № 2

Обозначение характерных точек контура	Содержатся в Едином государственном реестре недвижимости			Определены в ходе выполнения комплексных кадастровых работ			Метод определения координат	Формулы, примененные для расчета средней квадратической погрешности определения координат характерных точек (M_i), м, с подставленными в такие формулы значениями и итоговые (вычисленные) значения M_i , м
	Координаты, м		Радиус, м	Координаты, м		Радиус, м		
	X	Y	R	X	Y	R		
1	2	3	4	5	6	7	8	9
–	–	–	–	4953 06.77	2169 018.5 8	–	Метод спутниковых геодезических измерений (определений)	–
–	–	–	–	4953 09.96	2169 021.2 3	–	Метод спутниковых геодезических измерений (определений)	–
–	–	–	–	4953 06.11	2169 025.4 9	–	Метод спутниковых геодезических измерений	–

							(определений)	
–	–	–	–	4953 05.60	2169 026.0 5	–	Метод спутниковых геодезических измерений (определений)	–
–	–	–	–	4953 03.78	2169 024.4 3	–	Метод спутниковых геодезических измерений (определений)	–
–	–	–	–	4953 02.54	2169 023.3 2	–	Метод спутниковых геодезических измерений (определений)	–
–	–	–	–	4953 06.77	2169 018.5 8	–	Метод спутниковых геодезических измерений (определений)	–

2. Сведения о характеристиках объекта недвижимости с кадастровым номером 32:28:0015728:1139

№ п/п	Наименование характеристики	Значение характеристики
1	2	3
1.	Вид объекта недвижимости	Здание
2.	Ранее присвоенный государственный учетный номер (инвентарный) здания, сооружения, объекта незавершенного строительства	–
3.	Кадастровый номер земельного участка (земельных участков), в границах которого (которых) расположены здание, сооружение, объект незавершенного строительства	32:28:0015728:366
4.	Уникальный учетный номер кадастрового квартала, в границах которого расположены здание, сооружение, объект незавершенного строительства	32:28:0015728

5.	Адрес здания, сооружения, объекта незавершенного строительства	–
5.1	Сведения о местоположении здания, сооружения, объекта незавершенного строительства (при отсутствии адреса) в структурированном в соответствии с федеральной информационной адресной системой виде	Российская Федерация, Брянская обл.
5.2	Дополнительные сведения о местоположении	городской округ Брянск, г. Брянск, территория ГО Бежичи-2, гараж 53
6.	Иные сведения	–
3. Пояснения к сведениям об объекте недвижимости с кадастровым номером <u>32:28:0015728:1139</u>		
1.	–	

**Описание местоположения зданий, сооружений,
объектов незавершенного строительства на земельном участке**

1. Сведения о характерных точках контура объекта недвижимости с кадастровым номером 32:28:0015728:965

Система координат МСК-32, зона 2

Зона № 2

Обозначение характерных точек контура	Содержатся в Едином государственном реестре недвижимости			Определены в ходе выполнения комплексных кадастровых работ			Метод определения координат	Формулы, примененные для расчета средней квадратической погрешности определения координат характерных точек (M_i), м, с подставленными в такие формулы значениями и итоговые (вычисленные) значения M_t , м
	Координаты, м		Радиус, м	Координаты, м		Радиус, м		
	X	Y	R	X	Y	R		
1	2	3	4	5	6	7	8	9
–	–	–	–	4953 04.02	2169 015.9 3	–	Метод спутниковых геодезических измерений (определений)	–
–	–	–	–	4953 06.77	2169 018.5 8	–	Метод спутниковых геодезических измерений (определений)	–
–	–	–	–	4953 02.54	2169 023.3 2	–	Метод спутниковых геодезических измерений	–

							(определений)	
–	–	–	–	4953 01.06	2169 022.0 0	–	Метод спутниковых геодезических измерений (определений)	–
–	–	–	–	4952 99.59	2169 020.6 8	–	Метод спутниковых геодезических измерений (определений)	–
–	–	–	–	4953 04.02	2169 015.9 3	–	Метод спутниковых геодезических измерений (определений)	–

2. Сведения о характеристиках объекта недвижимости с кадастровым номером 32:28:0015728:965

№ п/п	Наименование характеристики	Значение характеристики
1	2	3
1.	Вид объекта недвижимости	Здание
2.	Ранее присвоенный государственный учетный номер (инвентарный) здания, сооружения, объекта незавершенного строительства	–
3.	Кадастровый номер земельного участка (земельных участков), в границах которого (которых) расположены здание, сооружение, объект незавершенного строительства	32:28:0015728:367
4.	Уникальный учетный номер кадастрового квартала, в границах которого расположены здание, сооружение, объект незавершенного строительства	32:28:0015728
5.	Адрес здания, сооружения, объекта незавершенного строительства	–
5.1	Сведения о местоположении здания, сооружения, объекта незавершенного строительства (при отсутствии адреса) в структурированном в соответствии с федеральной информационной	Российская Федерация, Брянская обл.

	адресной системой виде	
5.2	Дополнительные сведения о местоположении	городской округ Брянск, г. Брянск, территория ГО Бежичи-2, гараж 54
6.	Иные сведения	–
3. Пояснения к сведениям об объекте недвижимости с кадастровым номером <u>32:28:0015728:965</u>		
1.	–	

**Описание местоположения зданий, сооружений,
объектов незавершенного строительства на земельном участке**

1. Сведения о характерных точках контура объекта недвижимости с кадастровым номером 32:28:0015728:1273

Система координат МСК-32, зона 2

Зона № 2

Обозначение характерных точек контура	Содержатся в Едином государственном реестре недвижимости			Определены в ходе выполнения комплексных кадастровых работ			Метод определения координат	Формулы, примененные для расчета средней квадратической погрешности определения координат характерных точек (M_t), м, с подставленными в такие формулы значениями и итоговые (вычисленные) значения M_t , м
	Координаты, м		Радиус, м	Координаты, м		Радиус, м		
	X	Y	R	X	Y	R		
1	2	3	4	5	6	7	8	9
–	–	–	–	4953 00.85	2169 013.2 0	–	Метод спутниковых геодезических измерений (определений)	–
–	–	–	–	4953 04.02	2169 015.9 3	–	Метод спутниковых геодезических измерений (определений)	–
–	–	–	–	4952 99.59	2169 020.6 8	–	Метод спутниковых геодезических измерений	–

							(определений)	
–	–	–	–	4952 98.41	2169 019.5 9	–	Метод спутниковых геодезических измерений (определений)	–
–	–	–	–	4952 96.64	2169 017.9 3	–	Метод спутниковых геодезических измерений (определений)	–
–	–	–	–	4953 00.85	2169 013.2 0	–	Метод спутниковых геодезических измерений (определений)	–

2. Сведения о характеристиках объекта недвижимости с кадастровым номером 32:28:0015728:1273

№ п/п	Наименование характеристики	Значение характеристики
1	2	3
1.	Вид объекта недвижимости	Здание
2.	Ранее присвоенный государственный учетный номер (инвентарный) здания, сооружения, объекта незавершенного строительства	–
3.	Кадастровый номер земельного участка (земельных участков), в границах которого (которых) расположены здание, сооружение, объект незавершенного строительства	32:28:0015728:368
4.	Уникальный учетный номер кадастрового квартала, в границах которого расположены здание, сооружение, объект незавершенного строительства	32:28:0015728
5.	Адрес здания, сооружения, объекта незавершенного строительства	–
5.1	Сведения о местоположении здания, сооружения, объекта незавершенного строительства (при отсутствии адреса) в структурированном в соответствии с федеральной информационной	Российская Федерация, Брянская обл.

	адресной системой виде	
5.2	Дополнительные сведения о местоположении	городской округ Брянск, г. Брянск, территория ГО Бежичи-2, дом 55
6.	Иные сведения	–
3. Пояснения к сведениям об объекте недвижимости с кадастровым номером <u>32:28:0015728:1273</u>		
1.	–	

**Описание местоположения зданий, сооружений,
объектов незавершенного строительства на земельном участке**

1. Сведения о характерных точках контура объекта недвижимости с кадастровым номером 32:28:0015728:1433

Система координат МСК-32, зона 2

Зона № 2

Обозначение характерных точек контура	Содержатся в Едином государственном реестре недвижимости			Определены в ходе выполнения комплексных кадастровых работ			Метод определения координат	Формулы, примененные для расчета средней квадратической погрешности определения координат характерных точек (M_i), м, с подставленными в такие формулы значениями и итоговые (вычисленные) значения M_t , м
	Координаты, м		Радиус, м	Координаты, м		Радиус, м		
	X	Y	R	X	Y	R		
1	2	3	4	5	6	7	8	9
–	–	–	–	4952 97.92	2169 010.7 9	–	Метод спутниковых геодезических измерений (определений)	–
–	–	–	–	4953 00.85	2169 013.2 0	–	Метод спутниковых геодезических измерений (определений)	–
–	–	–	–	4952 96.64	2169 017.9 3	–	Метод спутниковых геодезических измерений	–

							(определений)	
–	–	–	–	4952 95.80	2169 017.2 0	–	Метод спутниковых геодезических измерений (определений)	–
–	–	–	–	4952 93.71	2169 015.3 1	–	Метод спутниковых геодезических измерений (определений)	–
–	–	–	–	4952 97.92	2169 010.7 9	–	Метод спутниковых геодезических измерений (определений)	–

2. Сведения о характеристиках объекта недвижимости с кадастровым номером 32:28:0015728:1433

№ п/п	Наименование характеристики	Значение характеристики
1	2	3
1.	Вид объекта недвижимости	Здание
2.	Ранее присвоенный государственный учетный номер (инвентарный) здания, сооружения, объекта незавершенного строительства	–
3.	Кадастровый номер земельного участка (земельных участков), в границах которого (которых) расположены здание, сооружение, объект незавершенного строительства	32:28:0015728:369
4.	Уникальный учетный номер кадастрового квартала, в границах которого расположены здание, сооружение, объект незавершенного строительства	32:28:0015728
5.	Адрес здания, сооружения, объекта незавершенного строительства	–
5.1	Сведения о местоположении здания, сооружения, объекта незавершенного строительства (при отсутствии адреса) в структурированном в соответствии с федеральной информационной	Российская Федерация, Брянская обл.

	адресной системой виде	
5.2	Дополнительные сведения о местоположении	городской округ Брянск, г. Брянск, территория ГО Бежичи-2, д 56
6.	Иные сведения	–
3. Пояснения к сведениям об объекте недвижимости с кадастровым номером <u>32:28:0015728:1433</u>		
1.	–	

**Описание местоположения зданий, сооружений,
объектов незавершенного строительства на земельном участке**

1. Сведения о характерных точках контура объекта недвижимости с кадастровым номером 32:28:0015728:1230

Система координат МСК-32, зона 2

Зона № 2

Обозначение характерных точек контура	Содержатся в Едином государственном реестре недвижимости			Определены в ходе выполнения комплексных кадастровых работ			Метод определения координат	Формулы, примененные для расчета средней квадратической погрешности определения координат характерных точек (M_t), м, с подставленными в такие формулы значениями и итоговые (вычисленные) значения M_t , м
	Координаты, м		Радиус, м	Координаты, м		Радиус, м		
	X	Y	R	X	Y	R		
1	2	3	4	5	6	7	8	9
–	–	–	–	4952 94.77	2169 008.0 5	–	Метод спутниковых геодезических измерений (определений)	–
–	–	–	–	4952 97.92	2169 010.7 9	–	Метод спутниковых геодезических измерений (определений)	–
–	–	–	–	4952 93.71	2169 015.3 1	–	Метод спутниковых геодезических измерений	–

							(определений)	
–	–	–	–	4952 93.19	2169 014.8 5	–	Метод спутниковых геодезических измерений (определений)	–
–	–	–	–	4952 90.64	2169 012.6 5	–	Метод спутниковых геодезических измерений (определений)	–
–	–	–	–	4952 94.77	2169 008.0 5	–	Метод спутниковых геодезических измерений (определений)	–

2. Сведения о характеристиках объекта недвижимости с кадастровым номером 32:28:0015728:1230

№ п/п	Наименование характеристики	Значение характеристики
1	2	3
1.	Вид объекта недвижимости	Здание
2.	Ранее присвоенный государственный учетный номер (инвентарный) здания, сооружения, объекта незавершенного строительства	–
3.	Кадастровый номер земельного участка (земельных участков), в границах которого (которых) расположены здание, сооружение, объект незавершенного строительства	32:28:0015728:370
4.	Уникальный учетный номер кадастрового квартала, в границах которого расположены здание, сооружение, объект незавершенного строительства	32:28:0015728
5.	Адрес здания, сооружения, объекта незавершенного строительства	–
5.1	Сведения о местоположении здания, сооружения, объекта незавершенного строительства (при отсутствии адреса) в структурированном в соответствии с федеральной информационной	Российская Федерация, Брянская обл.

	адресной системой виде	
5.2	Дополнительные сведения о местоположении	городской округ Брянск, г. Брянск, территория ГО Бежичи-2, гараж 57
6.	Иные сведения	–
3. Пояснения к сведениям об объекте недвижимости с кадастровым номером <u>32:28:0015728:1230</u>		
1.	–	

**Описание местоположения зданий, сооружений,
объектов незавершенного строительства на земельном участке**

1. Сведения о характерных точках контура объекта недвижимости с кадастровым номером 32:28:0015728:1240

Система координат МСК-32, зона 2

Зона № 2

Обозначение характерных точек контура	Содержатся в Едином государственном реестре недвижимости			Определены в ходе выполнения комплексных кадастровых работ			Метод определения координат	Формулы, примененные для расчета средней квадратической погрешности определения координат характерных точек (M_i), м, с подставленными в такие формулы значениями и итоговые (вычисленные) значения M_i , м
	Координаты, м		Радиус, м	Координаты, м		Радиус, м		
	X	Y	R	X	Y	R		
1	2	3	4	5	6	7	8	9
–	–	–	–	4952 91.92	2169 005.3 7	–	Метод спутниковых геодезических измерений (определений)	–
–	–	–	–	4952 94.77	2169 008.0 5	–	Метод спутниковых геодезических измерений (определений)	–
–	–	–	–	4952 90.69	2169 012.6 0	–	Метод спутниковых геодезических измерений	–

							(определений)	
–	–	–	–	4952 87.68	2169 010.0 9	–	Метод спутниковых геодезических измерений (определений)	–
–	–	–	–	4952 91.92	2169 005.3 7	–	Метод спутниковых геодезических измерений (определений)	–

2. Сведения о характеристиках объекта недвижимости с кадастровым номером 32:28:0015728:1240

№ п/п	Наименование характеристики	Значение характеристики
1	2	3
1.	Вид объекта недвижимости	Здание
2.	Ранее присвоенный государственный учетный номер (инвентарный) здания, сооружения, объекта незавершенного строительства	–
3.	Кадастровый номер земельного участка (земельных участков), в границах которого (которых) расположены здание, сооружение, объект незавершенного строительства	32:28:0015728:371
4.	Уникальный учетный номер кадастрового квартала, в границах которого расположены здание, сооружение, объект незавершенного строительства	32:28:0015728
5.	Адрес здания, сооружения, объекта незавершенного строительства	–
5.1	Сведения о местоположении здания, сооружения, объекта незавершенного строительства (при отсутствии адреса) в структурированном в соответствии с федеральной информационной адресной системой виде	Российская Федерация, Брянская обл.
5.2	Дополнительные сведения о местоположении	городской округ Брянск, г. Брянск, территория ГО Бежичи-2, дом 58

6.	Иные сведения	—
3. Пояснения к сведениям об объекте недвижимости с кадастровым номером <u>32:28:0015728:1240</u>		
1.	—	

**Описание местоположения зданий, сооружений,
объектов незавершенного строительства на земельном участке**

1. Сведения о характерных точках контура объекта недвижимости с кадастровым номером 32:28:0015728:875

Система координат МСК-32, зона 2

Зона № 2

Обозначение характерных точек контура	Содержатся в Едином государственном реестре недвижимости			Определены в ходе выполнения комплексных кадастровых работ			Метод определения координат	Формулы, примененные для расчета средней квадратической погрешности определения координат характерных точек (M_i), м, с подставленными в такие формулы значениями и итоговые (вычисленные) значения M_i , м
	Координаты, м		Радиус, м	Координаты, м		Радиус, м		
	X	Y	R	X	Y	R		
1	2	3	4	5	6	7	8	9
–	–	–	–	4952 85.91	2168 999.9 6	–	Метод спутниковых геодезических измерений (определений)	–
–	–	–	–	4952 88.86	2169 002.6 6	–	Метод спутниковых геодезических измерений (определений)	–
–	–	–	–	4952 84.65	2169 007.3 5	–	Метод спутниковых геодезических измерений	–

							(определений)	
–	–	–	–	4952 81.67	2169 004.6 8	–	Метод спутниковых геодезических измерений (определений)	–
–	–	–	–	4952 85.91	2168 999.9 6	–	Метод спутниковых геодезических измерений (определений)	–

2. Сведения о характеристиках объекта недвижимости с кадастровым номером 32:28:0015728:875

№ п/п	Наименование характеристики	Значение характеристики
1	2	3
1.	Вид объекта недвижимости	Здание
2.	Ранее присвоенный государственный учетный номер (инвентарный) здания, сооружения, объекта незавершенного строительства	–
3.	Кадастровый номер земельного участка (земельных участков), в границах которого (которых) расположены здание, сооружение, объект незавершенного строительства	32:28:0015728:373
4.	Уникальный учетный номер кадастрового квартала, в границах которого расположены здание, сооружение, объект незавершенного строительства	32:28:0015728
5.	Адрес здания, сооружения, объекта незавершенного строительства	–
5.1	Сведения о местоположении здания, сооружения, объекта незавершенного строительства (при отсутствии адреса) в структурированном в соответствии с федеральной информационной адресной системой виде	Российская Федерация, Брянская обл.
5.2	Дополнительные сведения о местоположении	городской округ Брянск, г. Брянск, территория ГО Бежичи-2, гараж 60

6.	Иные сведения	–
3. Пояснения к сведениям об объекте недвижимости с кадастровым номером <u>32:28:0015728:875</u>		
1.	–	

**Описание местоположения зданий, сооружений,
объектов незавершенного строительства на земельном участке**

1. Сведения о характерных точках контура объекта недвижимости с кадастровым номером 32:28:0015728:993

Система координат МСК-32, зона 2

Зона № 2

Обозначение характерных точек контура	Содержатся в Едином государственном реестре недвижимости			Определены в ходе выполнения комплексных кадастровых работ			Метод определения координат	Формулы, примененные для расчета средней квадратической погрешности определения координат характерных точек (M_i), м, с подставленными в такие формулы значениями и итоговые (вычисленные) значения M_t , м
	Координаты, м		Радиус, м	Координаты, м		Радиус, м		
	X	Y	R	X	Y	R		
1	2	3	4	5	6	7	8	9
–	–	–	–	4952 83.01	2168 997.2 4	–	Метод спутниковых геодезических измерений (определений)	–
–	–	–	–	4952 85.91	2168 999.9 6	–	Метод спутниковых геодезических измерений (определений)	–
–	–	–	–	4952 81.67	2169 004.6 8	–	Метод спутниковых геодезических измерений	–

							(определений)	
–	–	–	–	4952 81.36	2169 004.4 1	–	Метод спутниковых геодезических измерений (определений)	–
–	–	–	–	4952 78.64	2169 002.0 9	–	Метод спутниковых геодезических измерений (определений)	–
–	–	–	–	4952 78.97	2169 001.7 0	–	Метод спутниковых геодезических измерений (определений)	–
–	–	–	–	4952 83.01	2168 997.2 4	–	Метод спутниковых геодезических измерений (определений)	–

2. Сведения о характеристиках объекта недвижимости с кадастровым номером 32:28:0015728:993

№ п/п	Наименование характеристики	Значение характеристики
1	2	3
1.	Вид объекта недвижимости	Здание
2.	Ранее присвоенный государственный учетный номер (инвентарный) здания, сооружения, объекта незавершенного строительства	–
3.	Кадастровый номер земельного участка (земельных участков), в границах которого (которых) расположены здание, сооружение, объект незавершенного строительства	32:28:0015728:374
4.	Уникальный учетный номер кадастрового квартала, в границах которого расположены здание, сооружение, объект незавершенного строительства	32:28:0015728

5.	Адрес здания, сооружения, объекта незавершенного строительства	–
5.1	Сведения о местоположении здания, сооружения, объекта незавершенного строительства (при отсутствии адреса) в структурированном в соответствии с федеральной информационной адресной системой виде	Российская Федерация, Брянская обл.
5.2	Дополнительные сведения о местоположении	городской округ Брянск, г. Брянск, территория ГО Бежичи-2, гараж 61
6.	Иные сведения	–
3. Пояснения к сведениям об объекте недвижимости с кадастровым номером <u>32:28:0015728:993</u>		
1.	–	

**Описание местоположения зданий, сооружений,
объектов незавершенного строительства на земельном участке**

1. Сведения о характерных точках контура объекта недвижимости с кадастровым номером 32:28:0015728:1101

Система координат МСК-32, зона 2

Зона № 2

Обозначение характерных точек контура	Содержатся в Едином государственном реестре недвижимости			Определены в ходе выполнения комплексных кадастровых работ			Метод определения координат	Формулы, примененные для расчета средней квадратической погрешности определения координат характерных точек (M_t), м, с подставленными в такие формулы значениями и итоговые (вычисленные) значения M_t , м
	Координаты, м		Радиус, м	Координаты, м		Радиус, м		
	X	Y	R	X	Y	R		
1	2	3	4	5	6	7	8	9
–	–	–	–	4952 80.27	2168 994.5 6	–	Метод спутниковых геодезических измерений (определений)	–
–	–	–	–	4952 83.01	2168 997.2 4	–	Метод спутниковых геодезических измерений (определений)	–
–	–	–	–	4952 78.97	2169 001.7 0	–	Метод спутниковых геодезических измерений	–

							(определений)	
–	–	–	–	4952 76.14	2168 998.9 3	–	Метод спутниковых геодезических измерений (определений)	–
–	–	–	–	4952 80.27	2168 994.5 6	–	Метод спутниковых геодезических измерений (определений)	–

2. Сведения о характеристиках объекта недвижимости с кадастровым номером 32:28:0015728:1101

№ п/п	Наименование характеристики	Значение характеристики
1	2	3
1.	Вид объекта недвижимости	Здание
2.	Ранее присвоенный государственный учетный номер (инвентарный) здания, сооружения, объекта незавершенного строительства	–
3.	Кадастровый номер земельного участка (земельных участков), в границах которого (которых) расположены здание, сооружение, объект незавершенного строительства	32:28:0015728:375
4.	Уникальный учетный номер кадастрового квартала, в границах которого расположены здание, сооружение, объект незавершенного строительства	32:28:0015728
5.	Адрес здания, сооружения, объекта незавершенного строительства	–
5.1	Сведения о местоположении здания, сооружения, объекта незавершенного строительства (при отсутствии адреса) в структурированном в соответствии с федеральной информационной адресной системой виде	Российская Федерация, Брянская обл.
5.2	Дополнительные сведения о местоположении	городской округ Брянск, г. Брянск, территория ГО Бежичи-2, гараж 62

6.	Иные сведения	—
3. Пояснения к сведениям об объекте недвижимости с кадастровым номером <u>32:28:0015728:1101</u>		
1.	—	

**Описание местоположения зданий, сооружений,
объектов незавершенного строительства на земельном участке**

1. Сведения о характерных точках контура объекта недвижимости с кадастровым номером 32:28:0015728:824

Система координат МСК-32, зона 2

Зона № 2

Обозначение характерных точек контура	Содержатся в Едином государственном реестре недвижимости			Определены в ходе выполнения комплексных кадастровых работ			Метод определения координат	Формулы, примененные для расчета средней квадратической погрешности определения координат характерных точек (M_i), м, с подставленными в такие формулы значениями и итоговые (вычисленные) значения M_t , м
	Координаты , м		Радиус, с, м	Координаты , м		Радиус, м		
	X	Y	R	X	Y	R		
1	2	3	4	5	6	7	8	9
–	–	–	–	4952 74.26	2168 988.6 4	–	Метод спутниковых геодезических измерений (определений)	–
–	–	–	–	4952 77.54	2168 991.7 6	–	Метод спутниковых геодезических измерений (определений)	–
–	–	–	–	4952 73.26	2168 996.4 1	–	Метод спутниковых геодезических измерений	–

							(определений)	
–	–	–	–	4952 72.46	2168 995.6 7	–	Метод спутниковых геодезических измерений (определений)	–
–	–	–	–	4952 70.36	2168 998.0 4	–	Метод спутниковых геодезических измерений (определений)	–
–	–	–	–	4952 67.76	2168 995.7 8	–	Метод спутниковых геодезических измерений (определений)	–
–	–	–	–	4952 74.26	2168 988.6 4	–	Метод спутниковых геодезических измерений (определений)	–

2. Сведения о характеристиках объекта недвижимости с кадастровым номером 32:28:0015728:824

№ п/п	Наименование характеристики	Значение характеристики
1	2	3
1.	Вид объекта недвижимости	Здание
2.	Ранее присвоенный государственный учетный номер (инвентарный) здания, сооружения, объекта незавершенного строительства	–
3.	Кадастровый номер земельного участка (земельных участков), в границах которого (которых) расположены здание, сооружение, объект незавершенного строительства	32:28:0015728:376
4.	Уникальный учетный номер кадастрового квартала, в границах которого расположены здание, сооружение, объект незавершенного строительства	32:28:0015728

5.	Адрес здания, сооружения, объекта незавершенного строительства	–
5.1	Сведения о местоположении здания, сооружения, объекта незавершенного строительства (при отсутствии адреса) в структурированном в соответствии с федеральной информационной адресной системой виде	Российская Федерация, Брянская обл.
5.2	Дополнительные сведения о местоположении	городской округ Брянск, г. Брянск, территория ГО Бежичи-2, гараж 64
6.	Иные сведения	–
3. Пояснения к сведениям об объекте недвижимости с кадастровым номером <u>32:28:0015728:824</u>		
1.	–	

**Описание местоположения зданий, сооружений,
объектов незавершенного строительства на земельном участке**

1. Сведения о характерных точках контура объекта недвижимости с кадастровым номером 32:28:0015728:721

Система координат МСК-32, зона 2

Зона № 2

Обозначение характерных точек контура	Содержатся в Едином государственном реестре недвижимости			Определены в ходе выполнения комплексных кадастровых работ			Метод определения координат	Формулы, примененные для расчета средней квадратической погрешности определения координат характерных точек (M_i), м, с подставленными в такие формулы значениями и итоговые (вычисленные) значения M_t , м
	Координаты , м		Радиус, с, м	Координаты , м		Радиус, м		
	X	Y	R	X	Y	R		
1	2	3	4	5	6	7	8	9
–	–	–	–	4952 71.32	2168 986.0 6	–	Метод спутниковых геодезических измерений (определений)	–
–	–	–	–	4952 74.26	2168 988.6 4	–	Метод спутниковых геодезических измерений (определений)	–
–	–	–	–	4952 67.76	2168 995.7 8	–	Метод спутниковых геодезических измерений	–

							(определений)	
–	–	–	–	4952 65.84	2168 994.0 4	–	Метод спутниковых геодезических измерений (определений)	–
–	–	–	–	4952 64.35	2168 992.6 6	–	Метод спутниковых геодезических измерений (определений)	–
–	–	–	–	4952 66.54	2168 990.2 8	–	Метод спутниковых геодезических измерений (определений)	–
–	–	–	–	4952 67.03	2168 990.7 3	–	Метод спутниковых геодезических измерений (определений)	–
–	–	–	–	4952 71.32	2168 986.0 6	–	Метод спутниковых геодезических измерений (определений)	–

2. Сведения о характеристиках объекта недвижимости с кадастровым номером 32:28:0015728:721

№ п/п	Наименование характеристики	Значение характеристики
1	2	3
1.	Вид объекта недвижимости	Здание
2.	Ранее присвоенный государственный учетный номер (инвентарный) здания, сооружения, объекта незавершенного строительства	–
3.	Кадастровый номер земельного участка (земельных	32:28:0015728:377

	участков), в границах которого (которых) расположены здание, сооружение, объект незавершенного строительства	
4.	Уникальный учетный номер кадастрового квартала, в границах которого расположены здание, сооружение, объект незавершенного строительства	32:28:0015728
5.	Адрес здания, сооружения, объекта незавершенного строительства	–
5.1	Сведения о местоположении здания, сооружения, объекта незавершенного строительства (при отсутствии адреса) в структурированном в соответствии с федеральной информационной адресной системой виде	Российская Федерация, Брянская обл.
5.2	Дополнительные сведения о местоположении	городской округ Брянск, г. Брянск, территория ГО Бежичи-2, гараж 65
6.	Иные сведения	–
3. Пояснения к сведениям об объекте недвижимости с кадастровым номером <u>32:28:0015728:721</u>		
1.	–	

**Описание местоположения зданий, сооружений,
объектов незавершенного строительства на земельном участке**

1. Сведения о характерных точках контура объекта недвижимости с кадастровым номером 32:28:0015728:1269

Система координат МСК-32, зона 2

Зона № 2

Обозначение характерных точек контура	Содержатся в Едином государственном реестре недвижимости			Определены в ходе выполнения комплексных кадастровых работ			Метод определения координат	Формулы, примененные для расчета средней квадратической погрешности определения координат характерных точек (M_i), м, с подставленными в такие формулы значениями и итоговые (вычисленные) значения M_i , м
	Координаты, м		Радиус, м	Координаты, м		Радиус, м		
	X	Y	R	X	Y	R		
1	2	3	4	5	6	7	8	9
–	–	–	–	4952 68.29	2168 983.3 6	–	Метод спутниковых геодезических измерений (определений)	–
–	–	–	–	4952 71.32	2168 986.0 6	–	Метод спутниковых геодезических измерений (определений)	–
–	–	–	–	4952 67.03	2168 990.7 3	–	Метод спутниковых геодезических измерений	–

							(определений)	
–	–	–	–	4952 66.54	2168 990.2 8	–	Метод спутниковых геодезических измерений (определений)	–
–	–	–	–	4952 64.01	2168 988.1 2	–	Метод спутниковых геодезических измерений (определений)	–
–	–	–	–	4952 68.29	2168 983.3 6	–	Метод спутниковых геодезических измерений (определений)	–

2. Сведения о характеристиках объекта недвижимости с кадастровым номером 32:28:0015728:1269

№ п/п	Наименование характеристики	Значение характеристики
1	2	3
1.	Вид объекта недвижимости	Здание
2.	Ранее присвоенный государственный учетный номер (инвентарный) здания, сооружения, объекта незавершенного строительства	–
3.	Кадастровый номер земельного участка (земельных участков), в границах которого (которых) расположены здание, сооружение, объект незавершенного строительства	32:28:0015728:569
4.	Уникальный учетный номер кадастрового квартала, в границах которого расположены здание, сооружение, объект незавершенного строительства	32:28:0015728
5.	Адрес здания, сооружения, объекта незавершенного строительства	–
5.1	Сведения о местоположении здания, сооружения, объекта незавершенного строительства (при отсутствии адреса) в структурированном в соответствии с федеральной информационной	Российская Федерация, Брянская обл.

	адресной системой виде	
5.2	Дополнительные сведения о местоположении	городской округ Брянск, г. Брянск, территория ГО Бежичи-2, гараж дом 66
6.	Иные сведения	–
3. Пояснения к сведениям об объекте недвижимости с кадастровым номером <u>32:28:0015728:1269</u>		
1.	–	

**Описание местоположения зданий, сооружений,
объектов незавершенного строительства на земельном участке**

1. Сведения о характерных точках контура объекта недвижимости с кадастровым номером 32:28:0015728:876

Система координат МСК-32, зона 2

Зона № 2

Обозначение характерных точек контура	Содержатся в Едином государственном реестре недвижимости			Определены в ходе выполнения комплексных кадастровых работ			Метод определения координат	Формулы, примененные для расчета средней квадратической погрешности определения координат характерных точек (M_i), м, с подставленными в такие формулы значениями и итоговые (вычисленные) значения M_i , м
	Координаты, м		Радиус, м	Координаты, м		Радиус, м		
	X	Y	R	X	Y	R		
1	2	3	4	5	6	7	8	9
–	–	–	–	4952 65.16	2168 980.6 4	–	Метод спутниковых геодезических измерений (определений)	–
–	–	–	–	4952 68.29	2168 983.3 6	–	Метод спутниковых геодезических измерений (определений)	–
–	–	–	–	4952 64.01	2168 988.1 2	–	Метод спутниковых геодезических измерений	–

							(определений)	
–	–	–	–	4952 60.87	2168 985.3 0	–	Метод спутниковых геодезических измерений (определений)	–
–	–	–	–	4952 65.16	2168 980.6 4	–	Метод спутниковых геодезических измерений (определений)	–

2. Сведения о характеристиках объекта недвижимости с кадастровым номером 32:28:0015728:876

№ п/п	Наименование характеристики	Значение характеристики
1	2	3
1.	Вид объекта недвижимости	Здание
2.	Ранее присвоенный государственный учетный номер (инвентарный) здания, сооружения, объекта незавершенного строительства	–
3.	Кадастровый номер земельного участка (земельных участков), в границах которого (которых) расположены здание, сооружение, объект незавершенного строительства	32:28:0015728:378
4.	Уникальный учетный номер кадастрового квартала, в границах которого расположены здание, сооружение, объект незавершенного строительства	32:28:0015728
5.	Адрес здания, сооружения, объекта незавершенного строительства	–
5.1	Сведения о местоположении здания, сооружения, объекта незавершенного строительства (при отсутствии адреса) в структурированном в соответствии с федеральной информационной адресной системой виде	Российская Федерация, Брянская обл.
5.2	Дополнительные сведения о местоположении	городской округ Брянск, г. Брянск, территория ГО Бежичи-2, гараж 67

6.	Иные сведения	—
3. Пояснения к сведениям об объекте недвижимости с кадастровым номером <u>32:28:0015728:876</u>		
1.	—	

**Описание местоположения зданий, сооружений,
объектов незавершенного строительства на земельном участке**

1. Сведения о характерных точках контура объекта недвижимости с кадастровым номером 32:28:0015728:1274

Система координат МСК-32, зона 2

Зона № 2

Обозначение характерных точек контура	Содержатся в Едином государственном реестре недвижимости			Определены в ходе выполнения комплексных кадастровых работ			Метод определения координат	Формулы, примененные для расчета средней квадратической погрешности определения координат характерных точек (M_t), м, с подставленными в такие формулы значениями и итоговые (вычисленные) значения M_t , м
	Координаты, м		Радиус, м	Координаты, м		Радиус, м		
	X	Y	R	X	Y	R		
1	2	3	4	5	6	7	8	9
–	–	–	–	4952 65.16	2168 980.6 4	–	Метод спутниковых геодезических измерений (определений)	–
–	–	–	–	4952 68.29	2168 983.3 6	–	Метод спутниковых геодезических измерений (определений)	–
–	–	–	–	4952 64.01	2168 988.1 2	–	Метод спутниковых геодезических измерений	–

							(определений)	
–	–	–	–	4952 60.87	2168 985.3 0	–	Метод спутниковых геодезических измерений (определений)	–
–	–	–	–	4952 65.16	2168 980.6 4	–	Метод спутниковых геодезических измерений (определений)	–

2. Сведения о характеристиках объекта недвижимости с кадастровым номером 32:28:0015728:1274

№ п/п	Наименование характеристики	Значение характеристики
1	2	3
1.	Вид объекта недвижимости	Здание
2.	Ранее присвоенный государственный учетный номер (инвентарный) здания, сооружения, объекта незавершенного строительства	–
3.	Кадастровый номер земельного участка (земельных участков), в границах которого (которых) расположены здание, сооружение, объект незавершенного строительства	32:28:0015728:379
4.	Уникальный учетный номер кадастрового квартала, в границах которого расположены здание, сооружение, объект незавершенного строительства	32:28:0015728
5.	Адрес здания, сооружения, объекта незавершенного строительства	–
5.1	Сведения о местоположении здания, сооружения, объекта незавершенного строительства (при отсутствии адреса) в структурированном в соответствии с федеральной информационной адресной системой виде	Российская Федерация, Брянская обл.
5.2	Дополнительные сведения о местоположении	городской округ Брянск, г. Брянск, территория ГО Бежичи-2, гараж 68

6.	Иные сведения	—
3. Пояснения к сведениям об объекте недвижимости с кадастровым номером <u>32:28:0015728:1274</u>		
1.	—	

**Описание местоположения зданий, сооружений,
объектов незавершенного строительства на земельном участке**

1. Сведения о характерных точках контура объекта недвижимости с кадастровым номером 32:28:0015728:966

Система координат МСК-32, зона 2

Зона № 2

Обозначение характерных точек контура	Содержатся в Едином государственном реестре недвижимости			Определены в ходе выполнения комплексных кадастровых работ			Метод определения координат	Формулы, примененные для расчета средней квадратической погрешности определения координат характерных точек (M_i), м, с подставленными в такие формулы значениями и итоговые (вычисленные) значения M_t , м
	Координаты, м		Радиус, м	Координаты, м		Радиус, м		
	X	Y	R	X	Y	R		
1	2	3	4	5	6	7	8	9
–	–	–	–	4952 59.31	2168 975.5 0	–	Метод спутниковых геодезических измерений (определений)	–
–	–	–	–	4952 62.41	2168 978.2 1	–	Метод спутниковых геодезических измерений (определений)	–
–	–	–	–	4952 58.27	2168 982.7 9	–	Метод спутниковых геодезических измерений	–

							(определений)	
–	–	–	–	4952 55.25	2168 980.1 7	–	Метод спутниковых геодезических измерений (определений)	–
–	–	–	–	4952 59.31	2168 975.5 0	–	Метод спутниковых геодезических измерений (определений)	–

2. Сведения о характеристиках объекта недвижимости с кадастровым номером 32:28:0015728:966

№ п/п	Наименование характеристики	Значение характеристики
1	2	3
1.	Вид объекта недвижимости	Здание
2.	Ранее присвоенный государственный учетный номер (инвентарный) здания, сооружения, объекта незавершенного строительства	–
3.	Кадастровый номер земельного участка (земельных участков), в границах которого (которых) расположены здание, сооружение, объект незавершенного строительства	32:28:0015728:380
4.	Уникальный учетный номер кадастрового квартала, в границах которого расположены здание, сооружение, объект незавершенного строительства	32:28:0015728
5.	Адрес здания, сооружения, объекта незавершенного строительства	–
5.1	Сведения о местоположении здания, сооружения, объекта незавершенного строительства (при отсутствии адреса) в структурированном в соответствии с федеральной информационной адресной системой виде	Российская Федерация, Брянская обл.
5.2	Дополнительные сведения о местоположении	городской округ Брянск, г. Брянск, территория ГО Бежичи-2, гараж 69

6.	Иные сведения	—
3. Пояснения к сведениям об объекте недвижимости с кадастровым номером <u>32:28:0015728:966</u>		
1.	—	

**Описание местоположения зданий, сооружений,
объектов незавершенного строительства на земельном участке**

1. Сведения о характерных точках контура объекта недвижимости с кадастровым номером 32:28:0015728:1151

Система координат МСК-32, зона 2

Зона № 2

Обозначение характерных точек контура	Содержатся в Едином государственном реестре недвижимости			Определены в ходе выполнения комплексных кадастровых работ			Метод определения координат	Формулы, примененные для расчета средней квадратической погрешности определения координат характерных точек (M_i), м, с подставленными в такие формулы значениями и итоговые (вычисленные) значения M_i , м
	Координаты, м		Радиус, м	Координаты, м		Радиус, м		
	X	Y	R	X	Y	R		
1	2	3	4	5	6	7	8	9
–	–	–	–	4952 56.30	2168 972.9 0	–	Метод спутниковых геодезических измерений (определений)	–
–	–	–	–	4952 59.31	2168 975.5 0	–	Метод спутниковых геодезических измерений (определений)	–
–	–	–	–	4952 55.25	2168 980.1 7	–	Метод спутниковых геодезических измерений	–

							(определений)	
–	–	–	–	4952 52.23	2168 977.4 4	–	Метод спутниковых геодезических измерений (определений)	–
–	–	–	–	4952 56.30	2168 972.9 0	–	Метод спутниковых геодезических измерений (определений)	–

2. Сведения о характеристиках объекта недвижимости с кадастровым номером 32:28:0015728:1151

№ п/п	Наименование характеристики	Значение характеристики
1	2	3
1.	Вид объекта недвижимости	Здание
2.	Ранее присвоенный государственный учетный номер (инвентарный) здания, сооружения, объекта незавершенного строительства	–
3.	Кадастровый номер земельного участка (земельных участков), в границах которого (которых) расположены здание, сооружение, объект незавершенного строительства	32:28:0015728:18
4.	Уникальный учетный номер кадастрового квартала, в границах которого расположены здание, сооружение, объект незавершенного строительства	32:28:0015728
5.	Адрес здания, сооружения, объекта незавершенного строительства	–
5.1	Сведения о местоположении здания, сооружения, объекта незавершенного строительства (при отсутствии адреса) в структурированном в соответствии с федеральной информационной адресной системой виде	Российская Федерация, Брянская обл.
5.2	Дополнительные сведения о местоположении	городской округ Брянск, г. Брянск, территория ГО Бежичи-2, гараж 70

6.	Иные сведения	—
3. Пояснения к сведениям об объекте недвижимости с кадастровым номером <u>32:28:0015728:1151</u>		
1.	—	

**Описание местоположения зданий, сооружений,
объектов незавершенного строительства на земельном участке**

1. Сведения о характерных точках контура объекта недвижимости с кадастровым номером 32:28:0015728:676

Система координат МСК-32, зона 2

Зона № 2

Обозначение характерных точек контура	Содержатся в Едином государственном реестре недвижимости			Определены в ходе выполнения комплексных кадастровых работ			Метод определения координат	Формулы, примененные для расчета средней квадратической погрешности определения координат характерных точек (M_i), м, с подставленными в такие формулы значениями и итоговые (вычисленные) значения M_t , м
	Координаты, м		Радиус, м	Координаты, м		Радиус, м		
	X	Y	R	X	Y	R		
1	2	3	4	5	6	7	8	9
–	–	–	–	4952 53.38	2168 970.3 4	–	Метод спутниковых геодезических измерений (определений)	–
–	–	–	–	4952 56.30	2168 972.9 0	–	Метод спутниковых геодезических измерений (определений)	–
–	–	–	–	4952 52.23	2168 977.4 4	–	Метод спутниковых геодезических измерений	–

							(определений)	
–	–	–	–	4952 49.40	2168 974.8 7	–	Метод спутниковых геодезических измерений (определений)	–
–	–	–	–	4952 53.38	2168 970.3 4	–	Метод спутниковых геодезических измерений (определений)	–

2. Сведения о характеристиках объекта недвижимости с кадастровым номером 32:28:0015728:676

№ п/п	Наименование характеристики	Значение характеристики
1	2	3
1.	Вид объекта недвижимости	Здание
2.	Ранее присвоенный государственный учетный номер (инвентарный) здания, сооружения, объекта незавершенного строительства	–
3.	Кадастровый номер земельного участка (земельных участков), в границах которого (которых) расположены здание, сооружение, объект незавершенного строительства	32:28:0015728:381
4.	Уникальный учетный номер кадастрового квартала, в границах которого расположены здание, сооружение, объект незавершенного строительства	32:28:0015728
5.	Адрес здания, сооружения, объекта незавершенного строительства	–
5.1	Сведения о местоположении здания, сооружения, объекта незавершенного строительства (при отсутствии адреса) в структурированном в соответствии с федеральной информационной адресной системой виде	Российская Федерация, Брянская обл.
5.2	Дополнительные сведения о местоположении	городской округ Брянск, г. Брянск, территория ГО Бежичи-2, гараж 71

6.	Иные сведения	—
3. Пояснения к сведениям об объекте недвижимости с кадастровым номером <u>32:28:0015728:676</u>		
1.	—	

**Описание местоположения зданий, сооружений,
объектов незавершенного строительства на земельном участке**

1. Сведения о характерных точках контура объекта недвижимости с кадастровым номером 32:28:0015728:1275

Система координат МСК-32, зона 2

Зона № 2

Обозначение характерных точек контура	Содержатся в Едином государственном реестре недвижимости		Определены в ходе выполнения комплексных кадастровых работ			Метод определения координат	Формулы, примененные для расчета средней квадратической погрешности определения координат характерных точек (M_t), м, с подставленными в такие формулы значениями и итоговые (вычисленные) значения M_t , м	
	Координаты, м		Координаты, м		Радиус, м			
	X	Y	X	Y	R			
1	2	3	4	5	6	7	8	9
–	–	–	–	4952 50.30	2168 967.5 9	–	Метод спутниковых геодезических измерений (определений)	–
–	–	–	–	4952 53.38	2168 970.3 4	–	Метод спутниковых геодезических измерений (определений)	–
–	–	–	–	4952 49.40	2168 974.8 7	–	Метод спутниковых геодезических измерений	–

							(определений)	
–	–	–	–	4952 46.35	2168 972.0 6	–	Метод спутниковых геодезических измерений (определений)	–
–	–	–	–	4952 50.30	2168 967.5 9	–	Метод спутниковых геодезических измерений (определений)	–

2. Сведения о характеристиках объекта недвижимости с кадастровым номером 32:28:0015728:1275

№ п/п	Наименование характеристики	Значение характеристики
1	2	3
1.	Вид объекта недвижимости	Здание
2.	Ранее присвоенный государственный учетный номер (инвентарный) здания, сооружения, объекта незавершенного строительства	–
3.	Кадастровый номер земельного участка (земельных участков), в границах которого (которых) расположены здание, сооружение, объект незавершенного строительства	32:28:0015728:382
4.	Уникальный учетный номер кадастрового квартала, в границах которого расположены здание, сооружение, объект незавершенного строительства	32:28:0015728
5.	Адрес здания, сооружения, объекта незавершенного строительства	–
5.1	Сведения о местоположении здания, сооружения, объекта незавершенного строительства (при отсутствии адреса) в структурированном в соответствии с федеральной информационной адресной системой виде	Российская Федерация, Брянская обл.
5.2	Дополнительные сведения о местоположении	городской округ Брянск, г. Брянск, территория ГО Бежичи-2, дом 74

6.	Иные сведения	—
3. Пояснения к сведениям об объекте недвижимости с кадастровым номером <u>32:28:0015728:1275</u>		
1.	—	

**Описание местоположения зданий, сооружений,
объектов незавершенного строительства на земельном участке**

1. Сведения о характерных точках контура объекта недвижимости с кадастровым номером 32:28:0015728:848

Система координат МСК-32, зона 2

Зона № 2

Обозначение характерных точек контура	Содержатся в Едином государственном реестре недвижимости			Определены в ходе выполнения комплексных кадастровых работ			Метод определения координат	Формулы, примененные для расчета средней квадратической погрешности определения координат характерных точек (M_i), м, с подставленными в такие формулы значениями и итоговые (вычисленные) значения M_i , м
	Координаты, м		Радиус, м	Координаты, м		Радиус, м		
	X	Y	R	X	Y	R		
1	2	3	4	5	6	7	8	9
–	–	–	–	4952 47.30	2168 964.9 2	–	Метод спутниковых геодезических измерений (определений)	–
–	–	–	–	4952 50.30	2168 967.5 9	–	Метод спутниковых геодезических измерений (определений)	–
–	–	–	–	4952 46.35	2168 972.0 6	–	Метод спутниковых геодезических измерений	–

							(определений)	
–	–	–	–	4952 43.35	2168 969.3 7	–	Метод спутниковых геодезических измерений (определений)	–
–	–	–	–	4952 47.30	2168 964.9 2	–	Метод спутниковых геодезических измерений (определений)	–

2. Сведения о характеристиках объекта недвижимости с кадастровым номером 32:28:0015728:848

№ п/п	Наименование характеристики	Значение характеристики
1	2	3
1.	Вид объекта недвижимости	Здание
2.	Ранее присвоенный государственный учетный номер (инвентарный) здания, сооружения, объекта незавершенного строительства	–
3.	Кадастровый номер земельного участка (земельных участков), в границах которого (которых) расположены здание, сооружение, объект незавершенного строительства	32:28:0015728:383
4.	Уникальный учетный номер кадастрового квартала, в границах которого расположены здание, сооружение, объект незавершенного строительства	32:28:0015728
5.	Адрес здания, сооружения, объекта незавершенного строительства	–
5.1	Сведения о местоположении здания, сооружения, объекта незавершенного строительства (при отсутствии адреса) в структурированном в соответствии с федеральной информационной адресной системой виде	Российская Федерация, Брянская обл.
5.2	Дополнительные сведения о местоположении	городской округ Брянск, г. Брянск, территория ГО Бежичи-2, гараж 73

6.	Иные сведения	—
3. Пояснения к сведениям об объекте недвижимости с кадастровым номером <u>32:28:0015728:848</u>		
1.	—	

**Описание местоположения зданий, сооружений,
объектов незавершенного строительства на земельном участке**

1. Сведения о характерных точках контура объекта недвижимости с кадастровым номером 32:28:0015728:1272

Система координат МСК-32, зона 2

Зона № 2

Обозначение характерных точек контура	Содержатся в Едином государственном реестре недвижимости			Определены в ходе выполнения комплексных кадастровых работ			Метод определения координат	Формулы, примененные для расчета средней квадратической погрешности определения координат характерных точек (M_i), м, с подставленными в такие формулы значениями и итоговые (вычисленные) значения M_i , м
	Координаты, м		Радиус, м	Координаты, м		Радиус, м		
	X	Y	R	X	Y	R		
1	2	3	4	5	6	7	8	9
–	–	–	–	4952 44.34	2168 962.4 3	–	Метод спутниковых геодезических измерений (определений)	–
–	–	–	–	4952 47.30	2168 964.9 2	–	Метод спутниковых геодезических измерений (определений)	–
–	–	–	–	4952 43.35	2168 969.3 7	–	Метод спутниковых геодезических измерений	–

							(определений)	
–	–	–	–	4952 40.48	2168 966.8 6	–	Метод спутниковых геодезических измерений (определений)	–
–	–	–	–	4952 44.34	2168 962.4 3	–	Метод спутниковых геодезических измерений (определений)	–

2. Сведения о характеристиках объекта недвижимости с кадастровым номером 32:28:0015728:1272

№ п/п	Наименование характеристики	Значение характеристики
1	2	3
1.	Вид объекта недвижимости	Здание
2.	Ранее присвоенный государственный учетный номер (инвентарный) здания, сооружения, объекта незавершенного строительства	–
3.	Кадастровый номер земельного участка (земельных участков), в границах которого (которых) расположены здание, сооружение, объект незавершенного строительства	32:28:0015728:384
4.	Уникальный учетный номер кадастрового квартала, в границах которого расположены здание, сооружение, объект незавершенного строительства	32:28:0015728
5.	Адрес здания, сооружения, объекта незавершенного строительства	–
5.1	Сведения о местоположении здания, сооружения, объекта незавершенного строительства (при отсутствии адреса) в структурированном в соответствии с федеральной информационной адресной системой виде	Российская Федерация, Брянская обл.
5.2	Дополнительные сведения о местоположении	городской округ Брянск, г. Брянск, территория ГО Бежичи-2, дом 74

6.	Иные сведения	—
3. Пояснения к сведениям об объекте недвижимости с кадастровым номером <u>32:28:0015728:1272</u>		
1.	—	

**Описание местоположения зданий, сооружений,
объектов незавершенного строительства на земельном участке**

1. Сведения о характерных точках контура объекта недвижимости с кадастровым номером 32:28:0015728:968

Система координат МСК-32, зона 2

Зона № 2

Обозначение характерных точек контура	Содержатся в Едином государственном реестре недвижимости			Определены в ходе выполнения комплексных кадастровых работ			Метод определения координат	Формулы, примененные для расчета средней квадратической погрешности определения координат характерных точек (M_i), м, с подставленными в такие формулы значениями и итоговые (вычисленные) значения M_i , м
	Координаты, м		Радиус, м	Координаты, м		Радиус, м		
	X	Y	R	X	Y	R		
1	2	3	4	5	6	7	8	9
–	–	–	–	4952 41.18	2168 959.6 4	–	Метод спутниковых геодезических измерений (определений)	–
–	–	–	–	4952 44.34	2168 962.4 3	–	Метод спутниковых геодезических измерений (определений)	–
–	–	–	–	4952 40.48	2168 966.8 6	–	Метод спутниковых геодезических измерений	–

							(определений)	
–	–	–	–	4952 37.29	2168 964.1 2	–	Метод спутниковых геодезических измерений (определений)	–
–	–	–	–	4952 41.18	2168 959.6 4	–	Метод спутниковых геодезических измерений (определений)	–

2. Сведения о характеристиках объекта недвижимости с кадастровым номером 32:28:0015728:968

№ п/п	Наименование характеристики	Значение характеристики
1	2	3
1.	Вид объекта недвижимости	Здание
2.	Ранее присвоенный государственный учетный номер (инвентарный) здания, сооружения, объекта незавершенного строительства	–
3.	Кадастровый номер земельного участка (земельных участков), в границах которого (которых) расположены здание, сооружение, объект незавершенного строительства	32:28:0015728:385
4.	Уникальный учетный номер кадастрового квартала, в границах которого расположены здание, сооружение, объект незавершенного строительства	32:28:0015728
5.	Адрес здания, сооружения, объекта незавершенного строительства	–
5.1	Сведения о местоположении здания, сооружения, объекта незавершенного строительства (при отсутствии адреса) в структурированном в соответствии с федеральной информационной адресной системой виде	Российская Федерация, Брянская обл.
5.2	Дополнительные сведения о местоположении	городской округ Брянск, г. Брянск, территория ГО Бежичи-2, гараж 75

6.	Иные сведения	—
3. Пояснения к сведениям об объекте недвижимости с кадастровым номером <u>32:28:0015728:968</u>		
1.	—	

**Описание местоположения зданий, сооружений,
объектов незавершенного строительства на земельном участке**

1. Сведения о характерных точках контура объекта недвижимости с кадастровым номером 32:28:0015728:1157

Система координат МСК-32, зона 2

Зона № 2

Обозначение характерных точек контура	Содержатся в Едином государственном реестре недвижимости			Определены в ходе выполнения комплексных кадастровых работ			Метод определения координат	Формулы, примененные для расчета средней квадратической погрешности определения координат характерных точек (M_t), м, с подставленными в такие формулы значениями и итоговые (вычисленные) значения M_t , м
	Координаты, м		Радиус, м	Координаты, м		Радиус, м		
	X	Y	R	X	Y	R		
1	2	3	4	5	6	7	8	9
–	–	–	–	4952 36.34	2168 955.2 9	–	Метод спутниковых геодезических измерений (определений)	–
–	–	–	–	4952 38.62	2168 957.3 3	–	Метод спутниковых геодезических измерений (определений)	–
–	–	–	–	4952 41.18	2168 959.6 4	–	Метод спутниковых геодезических измерений	–

							(определений)	
–	–	–	–	4952 37.29	2168 964.1 2	–	Метод спутниковых геодезических измерений (определений)	–
–	–	–	–	4952 37.13	2168 964.3 2	–	Метод спутниковых геодезических измерений (определений)	–
–	–	–	–	4952 32.93	2168 960.8 5	–	Метод спутниковых геодезических измерений (определений)	–
–	–	–	–	4952 32.04	2168 960.0 9	–	Метод спутниковых геодезических измерений (определений)	–
–	–	–	–	4952 36.34	2168 955.2 9	–	Метод спутниковых геодезических измерений (определений)	–

2. Сведения о характеристиках объекта недвижимости с кадастровым номером 32:28:0015728:1157

№ п/п	Наименование характеристики	Значение характеристики
1	2	3
1.	Вид объекта недвижимости	Здание
2.	Ранее присвоенный государственный учетный номер (инвентарный) здания, сооружения, объекта незавершенного строительства	–
3.	Кадастровый номер земельного участка (земельных	32:28:0015728:24

	участков), в границах которого (которых) расположены здание, сооружение, объект незавершенного строительства	
4.	Уникальный учетный номер кадастрового квартала, в границах которого расположены здание, сооружение, объект незавершенного строительства	32:28:0015728
5.	Адрес здания, сооружения, объекта незавершенного строительства	–
5.1	Сведения о местоположении здания, сооружения, объекта незавершенного строительства (при отсутствии адреса) в структурированном в соответствии с федеральной информационной адресной системой виде	Российская Федерация, Брянская обл.
5.2	Дополнительные сведения о местоположении	городской округ Брянск, г. Брянск, территория ГО Бежичи-2, гараж 76
6.	Иные сведения	–
3. Пояснения к сведениям об объекте недвижимости с кадастровым номером <u>32:28:0015728:1157</u>		
1.	–	

**Описание местоположения зданий, сооружений,
объектов незавершенного строительства на земельном участке**

1. Сведения о характерных точках контура объекта недвижимости с кадастровым номером 32:28:0015728:1128

Система координат МСК-32, зона 2

Зона № 2

Обозначение характерных точек контура	Содержатся в Едином государственном реестре недвижимости			Определены в ходе выполнения комплексных кадастровых работ			Метод определения координат	Формулы, примененные для расчета средней квадратической погрешности определения координат характерных точек (M_t), м, с подставленными в такие формулы значениями и итоговые (вычисленные) значения M_t , м
	Координаты, м		Радиус, м	Координаты, м		Радиус, м		
	X	Y	R	X	Y	R		
1	2	3	4	5	6	7	8	9
–	–	–	–	4952 41.14	2168 954.5 0	–	Метод спутниковых геодезических измерений (определений)	–
–	–	–	–	4952 38.62	2168 957.3 3	–	Метод спутниковых геодезических измерений (определений)	–
–	–	–	–	4952 36.34	2168 955.2 9	–	Метод спутниковых геодезических измерений	–

							(определений)	
–	–	–	–	4952 32.04	2168 960.0 9	–	Метод спутниковых геодезических измерений (определений)	–
–	–	–	–	4952 30.10	2168 958.4 5	–	Метод спутниковых геодезических измерений (определений)	–
–	–	–	–	4952 36.61	2168 950.6 9	–	Метод спутниковых геодезических измерений (определений)	–
–	–	–	–	4952 41.14	2168 954.5 0	–	Метод спутниковых геодезических измерений (определений)	–

2. Сведения о характеристиках объекта недвижимости с кадастровым номером 32:28:0015728:1128

№ п/п	Наименование характеристики	Значение характеристики
1	2	3
1.	Вид объекта недвижимости	Здание
2.	Ранее присвоенный государственный учетный номер (инвентарный) здания, сооружения, объекта незавершенного строительства	–
3.	Кадастровый номер земельного участка (земельных участков), в границах которого (которых) расположены здание, сооружение, объект незавершенного строительства	32:28:0015728:617
4.	Уникальный учетный номер кадастрового квартала, в границах которого расположены здание, сооружение, объект незавершенного строительства	32:28:0015728

5.	Адрес здания, сооружения, объекта незавершенного строительства	–
5.1	Сведения о местоположении здания, сооружения, объекта незавершенного строительства (при отсутствии адреса) в структурированном в соответствии с федеральной информационной адресной системой виде	Российская Федерация, Брянская обл.
5.2	Дополнительные сведения о местоположении	городской округ Брянск, г. Брянск, территория ГО Бежичи-2, гараж 77
6.	Иные сведения	–
3. Пояснения к сведениям об объекте недвижимости с кадастровым номером <u>32:28:0015728:1128</u>		
1.	–	

**Описание местоположения зданий, сооружений,
объектов незавершенного строительства на земельном участке**

1. Сведения о характерных точках контура объекта недвижимости с кадастровым номером 32:28:0015728:1022

Система координат МСК-32, зона 2

Зона № 2

Обозначение характерных точек контура	Содержатся в Едином государственном реестре недвижимости			Определены в ходе выполнения комплексных кадастровых работ			Метод определения координат	Формулы, примененные для расчета средней квадратической погрешности определения координат характерных точек (M_i), м, с подставленными в такие формулы значениями и итоговые (вычисленные) значения M_t , м
	Координаты , м		Радиус, с, м	Координаты , м		Радиус, м		
	X	Y	R	X	Y	R		
1	2	3	4	5	6	7	8	9
–	–	–	–	4952 43.64	2168 951.8 0	–	Метод спутниковых геодезических измерений (определений)	–
–	–	–	–	4952 41.14	2168 954.5 0	–	Метод спутниковых геодезических измерений (определений)	–
–	–	–	–	4952 36.61	2168 950.6 9	–	Метод спутниковых геодезических измерений	–

							(определений)	
–	–	–	–	4952 39.31	2168 947.7 1	–	Метод спутниковых геодезических измерений (определений)	–
–	–	–	–	4952 43.64	2168 951.8 0	–	Метод спутниковых геодезических измерений (определений)	–

2. Сведения о характеристиках объекта недвижимости с кадастровым номером 32:28:0015728:1022

№ п/п	Наименование характеристики	Значение характеристики
1	2	3
1.	Вид объекта недвижимости	Здание
2.	Ранее присвоенный государственный учетный номер (инвентарный) здания, сооружения, объекта незавершенного строительства	–
3.	Кадастровый номер земельного участка (земельных участков), в границах которого (которых) расположены здание, сооружение, объект незавершенного строительства	32:28:0015728:386
4.	Уникальный учетный номер кадастрового квартала, в границах которого расположены здание, сооружение, объект незавершенного строительства	32:28:0015728
5.	Адрес здания, сооружения, объекта незавершенного строительства	–
5.1	Сведения о местоположении здания, сооружения, объекта незавершенного строительства (при отсутствии адреса) в структурированном в соответствии с федеральной информационной адресной системой виде	Российская Федерация, Брянская обл.
5.2	Дополнительные сведения о местоположении	городской округ Брянск, г. Брянск, территория ГО Бежичи-2, гараж 78

6.	Иные сведения	—
3. Пояснения к сведениям об объекте недвижимости с кадастровым номером <u>32:28:0015728:1022</u>		
1.	—	

**Описание местоположения зданий, сооружений,
объектов незавершенного строительства на земельном участке**

1. Сведения о характерных точках контура объекта недвижимости с кадастровым номером 32:28:0015728:651

Система координат МСК-32, зона 2

Зона № 2

Обозначение характерных точек контура	Содержатся в Едином государственном реестре недвижимости			Определены в ходе выполнения комплексных кадастровых работ			Метод определения координат	Формулы, примененные для расчета средней квадратической погрешности определения координат характерных точек (M_t), м, с подставленными в такие формулы значениями и итоговые (вычисленные) значения M_t , м
	Координаты, м		Радиус, м	Координаты, м		Радиус, м		
	X	Y	R	X	Y	R		
1	2	3	4	5	6	7	8	9
–	–	–	–	4952 46.45	2168 948.7 4	–	Метод спутниковых геодезических измерений (определений)	–
–	–	–	–	4952 43.64	2168 951.8 0	–	Метод спутниковых геодезических измерений (определений)	–
–	–	–	–	4952 39.31	2168 947.7 1	–	Метод спутниковых геодезических измерений	–

							(определений)	
–	–	–	–	4952 41.85	2168 944.9 2	–	Метод спутниковых геодезических измерений (определений)	–
–	–	–	–	4952 46.45	2168 948.7 4	–	Метод спутниковых геодезических измерений (определений)	–

2. Сведения о характеристиках объекта недвижимости с кадастровым номером 32:28:0015728:651

№ п/п	Наименование характеристики	Значение характеристики
1	2	3
1.	Вид объекта недвижимости	Здание
2.	Ранее присвоенный государственный учетный номер (инвентарный) здания, сооружения, объекта незавершенного строительства	–
3.	Кадастровый номер земельного участка (земельных участков), в границах которого (которых) расположены здание, сооружение, объект незавершенного строительства	32:28:0015728:387
4.	Уникальный учетный номер кадастрового квартала, в границах которого расположены здание, сооружение, объект незавершенного строительства	32:28:0015728
5.	Адрес здания, сооружения, объекта незавершенного строительства	–
5.1	Сведения о местоположении здания, сооружения, объекта незавершенного строительства (при отсутствии адреса) в структурированном в соответствии с федеральной информационной адресной системой виде	Российская Федерация, Брянская обл.
5.2	Дополнительные сведения о местоположении	городской округ Брянск, г. Брянск, территория ГО Бежичи-2, гараж 79

6.	Иные сведения	—
3. Пояснения к сведениям об объекте недвижимости с кадастровым номером <u>32:28:0015728:651</u>		
1.	—	

**Описание местоположения зданий, сооружений,
объектов незавершенного строительства на земельном участке**

1. Сведения о характерных точках контура объекта недвижимости с кадастровым номером 32:28:0015728:969

Система координат МСК-32, зона 2

Зона № 2

Обозначение характерных точек контура	Содержатся в Едином государственном реестре недвижимости			Определены в ходе выполнения комплексных кадастровых работ			Метод определения координат	Формулы, примененные для расчета средней квадратической погрешности определения координат характерных точек (M_i), м, с подставленными в такие формулы значениями и итоговые (вычисленные) значения M_t , м
	Координаты, м		Радиус, м	Координаты, м		Радиус, м		
	X	Y	R	X	Y	R		
1	2	3	4	5	6	7	8	9
–	–	–	–	4952 49.00	2168 945.9 5	–	Метод спутниковых геодезических измерений (определений)	–
–	–	–	–	4952 46.45	2168 948.7 4	–	Метод спутниковых геодезических измерений (определений)	–
–	–	–	–	4952 41.85	2168 944.9 2	–	Метод спутниковых геодезических измерений	–

							(определений)	
–	–	–	–	4952 44.37	2168 942.0 1	–	Метод спутниковых геодезических измерений (определений)	–
–	–	–	–	4952 49.00	2168 945.9 5	–	Метод спутниковых геодезических измерений (определений)	–

2. Сведения о характеристиках объекта недвижимости с кадастровым номером 32:28:0015728:969

№ п/п	Наименование характеристики	Значение характеристики
1	2	3
1.	Вид объекта недвижимости	Здание
2.	Ранее присвоенный государственный учетный номер (инвентарный) здания, сооружения, объекта незавершенного строительства	–
3.	Кадастровый номер земельного участка (земельных участков), в границах которого (которых) расположены здание, сооружение, объект незавершенного строительства	32:28:0015728:388
4.	Уникальный учетный номер кадастрового квартала, в границах которого расположены здание, сооружение, объект незавершенного строительства	32:28:0015728
5.	Адрес здания, сооружения, объекта незавершенного строительства	–
5.1	Сведения о местоположении здания, сооружения, объекта незавершенного строительства (при отсутствии адреса) в структурированном в соответствии с федеральной информационной адресной системой виде	Российская Федерация, Брянская обл.
5.2	Дополнительные сведения о местоположении	городской округ Брянск, г. Брянск, территория ГО Бежичи-2, гараж 80

6.	Иные сведения	—
3. Пояснения к сведениям об объекте недвижимости с кадастровым номером <u>32:28:0015728:969</u>		
1.	—	

**Описание местоположения зданий, сооружений,
объектов незавершенного строительства на земельном участке**

1. Сведения о характерных точках контура объекта недвижимости с кадастровым номером 32:28:0015728:652

Система координат МСК-32, зона 2

Зона № 2

Обозначение характерных точек контура	Содержатся в Едином государственном реестре недвижимости			Определены в ходе выполнения комплексных кадастровых работ			Метод определения координат	Формулы, примененные для расчета средней квадратической погрешности определения координат характерных точек (M_i), м, с подставленными в такие формулы значениями и итоговые (вычисленные) значения M_t , м
	Координаты, м		Радиус, м	Координаты, м		Радиус, м		
	X	Y	R	X	Y	R		
1	2	3	4	5	6	7	8	9
–	–	–	–	4952 51.78	2168 942.9 2	–	Метод спутниковых геодезических измерений (определений)	–
–	–	–	–	4952 49.00	2168 945.9 5	–	Метод спутниковых геодезических измерений (определений)	–
–	–	–	–	4952 44.37	2168 942.0 1	–	Метод спутниковых геодезических измерений	–

							(определений)	
–	–	–	–	4952 47.26	2168 938.8 2	–	Метод спутниковых геодезических измерений (определений)	–
–	–	–	–	4952 51.78	2168 942.9 2	–	Метод спутниковых геодезических измерений (определений)	–

2. Сведения о характеристиках объекта недвижимости с кадастровым номером 32:28:0015728:652

№ п/п	Наименование характеристики	Значение характеристики
1	2	3
1.	Вид объекта недвижимости	Здание
2.	Ранее присвоенный государственный учетный номер (инвентарный) здания, сооружения, объекта незавершенного строительства	–
3.	Кадастровый номер земельного участка (земельных участков), в границах которого (которых) расположены здание, сооружение, объект незавершенного строительства	32:28:0015728:389
4.	Уникальный учетный номер кадастрового квартала, в границах которого расположены здание, сооружение, объект незавершенного строительства	32:28:0015728
5.	Адрес здания, сооружения, объекта незавершенного строительства	–
5.1	Сведения о местоположении здания, сооружения, объекта незавершенного строительства (при отсутствии адреса) в структурированном в соответствии с федеральной информационной адресной системой виде	Российская Федерация, Брянская обл.
5.2	Дополнительные сведения о местоположении	городской округ Брянск, г. Брянск, территория ГО Бежичи-2, гараж 81

6.	Иные сведения	—
3. Пояснения к сведениям об объекте недвижимости с кадастровым номером <u>32:28:0015728:652</u>		
1.	—	

**Описание местоположения зданий, сооружений,
объектов незавершенного строительства на земельном участке**

1. Сведения о характерных точках контура объекта недвижимости с кадастровым номером 32:28:0015728:1417

Система координат МСК-32, зона 2

Зона № 2

Обозначение характерных точек контура	Содержатся в Едином государственном реестре недвижимости			Определены в ходе выполнения комплексных кадастровых работ			Метод определения координат	Формулы, примененные для расчета средней квадратической погрешности определения координат характерных точек (M_i), м, с подставленными в такие формулы значениями и итоговые (вычисленные) значения M_t , м
	Координаты , м		Радиус, с, м	Координаты , м		Радиус, м		
	X	Y	R	X	Y	R		
1	2	3	4	5	6	7	8	9
–	–	–	–	4952 54.41	2168 939.9 1	–	Метод спутниковых геодезических измерений (определений)	–
–	–	–	–	4952 51.78	2168 942.9 2	–	Метод спутниковых геодезических измерений (определений)	–
–	–	–	–	4952 47.26	2168 938.8 2	–	Метод спутниковых геодезических измерений	–

							(определений)	
–	–	–	–	4952 49.83	2168 936.1 4	–	Метод спутниковых геодезических измерений (определений)	–
–	–	–	–	4952 54.41	2168 939.9 1	–	Метод спутниковых геодезических измерений (определений)	–

2. Сведения о характеристиках объекта недвижимости с кадастровым номером 32:28:0015728:1417

№ п/п	Наименование характеристики	Значение характеристики
1	2	3
1.	Вид объекта недвижимости	Здание
2.	Ранее присвоенный государственный учетный номер (инвентарный) здания, сооружения, объекта незавершенного строительства	–
3.	Кадастровый номер земельного участка (земельных участков), в границах которого (которых) расположены здание, сооружение, объект незавершенного строительства	–
4.	Уникальный учетный номер кадастрового квартала, в границах которого расположены здание, сооружение, объект незавершенного строительства	32:28:0015728
5.	Адрес здания, сооружения, объекта незавершенного строительства	–
5.1	Сведения о местоположении здания, сооружения, объекта незавершенного строительства (при отсутствии адреса) в структурированном в соответствии с федеральной информационной адресной системой виде	Российская Федерация, Брянская обл.
5.2	Дополнительные сведения о местоположении	городской округ Брянск, г. Брянск, территория ГО Бежичи-2, гараж 82

6.	Иные сведения	—
3. Пояснения к сведениям об объекте недвижимости с кадастровым номером <u>32:28:0015728:1417</u>		
1.	—	

**Описание местоположения зданий, сооружений,
объектов незавершенного строительства на земельном участке**

1. Сведения о характерных точках контура объекта недвижимости с кадастровым номером 32:28:0015728:1160

Система координат МСК-32, зона 2

Зона № 2

Обозначение характерных точек контура	Содержатся в Едином государственном реестре недвижимости			Определены в ходе выполнения комплексных кадастровых работ			Метод определения координат	Формулы, примененные для расчета средней квадратической погрешности определения координат характерных точек (M_i), м, с подставленными в такие формулы значениями и итоговые (вычисленные) значения M_i , м
	Координаты, м		Радиус, м	Координаты, м		Радиус, м		
	X	Y	R	X	Y	R		
1	2	3	4	5	6	7	8	9
–	–	–	–	4952 56.98	2168 936.9 5	–	Метод спутниковых геодезических измерений (определений)	–
–	–	–	–	4952 54.41	2168 939.9 1	–	Метод спутниковых геодезических измерений (определений)	–
–	–	–	–	4952 49.83	2168 936.1 4	–	Метод спутниковых геодезических измерений	–

							(определений)	
–	–	–	–	4952 52.59	2168 933.0 4	–	Метод спутниковых геодезических измерений (определений)	–
–	–	–	–	4952 56.98	2168 936.9 5	–	Метод спутниковых геодезических измерений (определений)	–

2. Сведения о характеристиках объекта недвижимости с кадастровым номером 32:28:0015728:1160

№ п/п	Наименование характеристики	Значение характеристики
1	2	3
1.	Вид объекта недвижимости	Здание
2.	Ранее присвоенный государственный учетный номер (инвентарный) здания, сооружения, объекта незавершенного строительства	–
3.	Кадастровый номер земельного участка (земельных участков), в границах которого (которых) расположены здание, сооружение, объект незавершенного строительства	32:28:0015728:390
4.	Уникальный учетный номер кадастрового квартала, в границах которого расположены здание, сооружение, объект незавершенного строительства	32:28:0015728
5.	Адрес здания, сооружения, объекта незавершенного строительства	–
5.1	Сведения о местоположении здания, сооружения, объекта незавершенного строительства (при отсутствии адреса) в структурированном в соответствии с федеральной информационной адресной системой виде	Российская Федерация, Брянская обл.
5.2	Дополнительные сведения о местоположении	городской округ Брянск, г. Брянск, территория ГО Бежичи-2, гараж 83

6.	Иные сведения	–
3. Пояснения к сведениям об объекте недвижимости с кадастровым номером <u>32:28:0015728:1160</u>		
1.	–	

**Описание местоположения зданий, сооружений,
объектов незавершенного строительства на земельном участке**

1. Сведения о характерных точках контура объекта недвижимости с кадастровым номером 32:28:0015728:1130

Система координат МСК-32, зона 2

Зона № 2

Обозначение характерных точек контура	Содержатся в Едином государственном реестре недвижимости			Определены в ходе выполнения комплексных кадастровых работ			Метод определения координат	Формулы, примененные для расчета средней квадратической погрешности определения координат характерных точек (M_t), м, с подставленными в такие формулы значениями и итоговые (вычисленные) значения M_t , м
	Координаты, м		Радиус, м	Координаты, м		Радиус, м		
	X	Y	R	X	Y	R		
1	2	3	4	5	6	7	8	9
–	–	–	–	4952 59.78	2168 933.7 9	–	Метод спутниковых геодезических измерений (определений)	–
–	–	–	–	4952 56.98	2168 936.9 5	–	Метод спутниковых геодезических измерений (определений)	–
–	–	–	–	4952 52.59	2168 933.0 4	–	Метод спутниковых геодезических измерений	–

							(определений)	
–	–	–	–	4952 55.28	2168 929.8 3	–	Метод спутниковых геодезических измерений (определений)	–
–	–	–	–	4952 59.78	2168 933.7 9	–	Метод спутниковых геодезических измерений (определений)	–

2. Сведения о характеристиках объекта недвижимости с кадастровым номером 32:28:0015728:1130

№ п/п	Наименование характеристики	Значение характеристики
1	2	3
1.	Вид объекта недвижимости	Здание
2.	Ранее присвоенный государственный учетный номер (инвентарный) здания, сооружения, объекта незавершенного строительства	–
3.	Кадастровый номер земельного участка (земельных участков), в границах которого (которых) расположены здание, сооружение, объект незавершенного строительства	32:28:0015728:391
4.	Уникальный учетный номер кадастрового квартала, в границах которого расположены здание, сооружение, объект незавершенного строительства	32:28:0015728
5.	Адрес здания, сооружения, объекта незавершенного строительства	–
5.1	Сведения о местоположении здания, сооружения, объекта незавершенного строительства (при отсутствии адреса) в структурированном в соответствии с федеральной информационной адресной системой виде	Российская Федерация, Брянская обл.
5.2	Дополнительные сведения о местоположении	городской округ Брянск, г. Брянск, территория ГО Бежичи-2, гараж 84

6.	Иные сведения	—
3. Пояснения к сведениям об объекте недвижимости с кадастровым номером <u>32:28:0015728:1130</u>		
1.	—	

**Описание местоположения зданий, сооружений,
объектов незавершенного строительства на земельном участке**

1. Сведения о характерных точках контура объекта недвижимости с кадастровым номером 32:28:0015728:1073

Система координат МСК-32, зона 2

Зона № 2

Обозначение характерных точек контура	Содержатся в Едином государственном реестре недвижимости			Определены в ходе выполнения комплексных кадастровых работ			Метод определения координат	Формулы, примененные для расчета средней квадратической погрешности определения координат характерных точек (M_i), м, с подставленными в такие формулы значениями и итоговые (вычисленные) значения M_t , м
	Координаты, м		Радиус, м	Координаты, м		Радиус, м		
	X	Y	R	X	Y	R		
1	2	3	4	5	6	7	8	9
–	–	–	–	4952 62.42	2168 930.9 8	–	Метод спутниковых геодезических измерений (определений)	–
–	–	–	–	4952 59.78	2168 933.7 9	–	Метод спутниковых геодезических измерений (определений)	–
–	–	–	–	4952 55.28	2168 929.8 3	–	Метод спутниковых геодезических измерений	–

							(определений)	
–	–	–	–	4952 57.74	2168 926.8 9	–	Метод спутниковых геодезических измерений (определений)	–
–	–	–	–	4952 62.42	2168 930.9 8	–	Метод спутниковых геодезических измерений (определений)	–

2. Сведения о характеристиках объекта недвижимости с кадастровым номером 32:28:0015728:1073

№ п/п	Наименование характеристики	Значение характеристики
1	2	3
1.	Вид объекта недвижимости	Здание
2.	Ранее присвоенный государственный учетный номер (инвентарный) здания, сооружения, объекта незавершенного строительства	–
3.	Кадастровый номер земельного участка (земельных участков), в границах которого (которых) расположены здание, сооружение, объект незавершенного строительства	32:28:0015728:392
4.	Уникальный учетный номер кадастрового квартала, в границах которого расположены здание, сооружение, объект незавершенного строительства	32:28:0015728
5.	Адрес здания, сооружения, объекта незавершенного строительства	–
5.1	Сведения о местоположении здания, сооружения, объекта незавершенного строительства (при отсутствии адреса) в структурированном в соответствии с федеральной информационной адресной системой виде	Российская Федерация, Брянская обл.
5.2	Дополнительные сведения о местоположении	городской округ Брянск, г. Брянск, территория ГО Бежичи-2, гараж 85

6.	Иные сведения	—
3. Пояснения к сведениям об объекте недвижимости с кадастровым номером <u>32:28:0015728:1073</u>		
1.	—	

**Описание местоположения зданий, сооружений,
объектов незавершенного строительства на земельном участке**

1. Сведения о характерных точках контура объекта недвижимости с кадастровым номером 32:28:0015728:1141

Система координат МСК-32, зона 2

Зона № 2

Обозначение характерных точек контура	Содержатся в Едином государственном реестре недвижимости			Определены в ходе выполнения комплексных кадастровых работ			Метод определения координат	Формулы, примененные для расчета средней квадратической погрешности определения координат характерных точек (M_i), м, с подставленными в такие формулы значениями и итоговые (вычисленные) значения M_i , м
	Координаты, м		Радиус, м	Координаты, м		Радиус, м		
	X	Y	R	X	Y	R		
1	2	3	4	5	6	7	8	9
–	–	–	–	4952 65.16	2168 928.0 4	–	Метод спутниковых геодезических измерений (определений)	–
–	–	–	–	4952 62.42	2168 930.9 8	–	Метод спутниковых геодезических измерений (определений)	–
–	–	–	–	4952 57.74	2168 926.8 9	–	Метод спутниковых геодезических измерений	–

							(определений)	
–	–	–	–	4952 59.05	2168 925.3 2	–	Метод спутниковых геодезических измерений (определений)	–
–	–	–	–	4952 60.52	2168 923.7 1	–	Метод спутниковых геодезических измерений (определений)	–
–	–	–	–	4952 60.71	2168 923.8 5	–	Метод спутниковых геодезических измерений (определений)	–
–	–	–	–	4952 65.16	2168 928.0 4	–	Метод спутниковых геодезических измерений (определений)	–

2. Сведения о характеристиках объекта недвижимости с кадастровым номером 32:28:0015728:1141

№ п/п	Наименование характеристики	Значение характеристики
1	2	3
1.	Вид объекта недвижимости	Здание
2.	Ранее присвоенный государственный учетный номер (инвентарный) здания, сооружения, объекта незавершенного строительства	–
3.	Кадастровый номер земельного участка (земельных участков), в границах которого (которых) расположены здание, сооружение, объект незавершенного строительства	32:28:0015728:393
4.	Уникальный учетный номер кадастрового квартала, в границах которого расположены здание, сооружение, объект незавершенного строительства	32:28:0015728

5.	Адрес здания, сооружения, объекта незавершенного строительства	–
5.1	Сведения о местоположении здания, сооружения, объекта незавершенного строительства (при отсутствии адреса) в структурированном в соответствии с федеральной информационной адресной системой виде	Российская Федерация, Брянская обл.
5.2	Дополнительные сведения о местоположении	городской округ Брянск, г. Брянск, территория ГО Бежичи-2, гараж 86
6.	Иные сведения	–
3. Пояснения к сведениям об объекте недвижимости с кадастровым номером <u>32:28:0015728:1141</u>		
1.	–	

**Описание местоположения зданий, сооружений,
объектов незавершенного строительства на земельном участке**

1. Сведения о характерных точках контура объекта недвижимости с кадастровым номером 32:28:0015728:1400

Система координат МСК-32, зона 2

Зона № 2

Обозначение характерных точек контура	Содержатся в Едином государственном реестре недвижимости			Определены в ходе выполнения комплексных кадастровых работ			Метод определения координат	Формулы, примененные для расчета средней квадратической погрешности определения координат характерных точек (M_i), м, с подставленными в такие формулы значениями и итоговые (вычисленные) значения M_t , м
	Координаты , м		Радиус, с, м	Координаты , м		Радиус, м		
	X	Y	R	X	Y	R		
1	2	3	4	5	6	7	8	9
–	–	–	–	4952 67.95	2168 925.1 3	–	Метод спутниковых геодезических измерений (определений)	–
–	–	–	–	4952 65.16	2168 928.0 4	–	Метод спутниковых геодезических измерений (определений)	–
–	–	–	–	4952 60.71	2168 923.8 5	–	Метод спутниковых геодезических измерений	–

							(определений)	
–	–	–	–	4952 63.12	2168 921.3 5	–	Метод спутниковых геодезических измерений (определений)	–
–	–	–	–	4952 67.95	2168 925.1 3	–	Метод спутниковых геодезических измерений (определений)	–

2. Сведения о характеристиках объекта недвижимости с кадастровым номером 32:28:0015728:1400

№ п/п	Наименование характеристики	Значение характеристики
1	2	3
1.	Вид объекта недвижимости	Здание
2.	Ранее присвоенный государственный учетный номер (инвентарный) здания, сооружения, объекта незавершенного строительства	–
3.	Кадастровый номер земельного участка (земельных участков), в границах которого (которых) расположены здание, сооружение, объект незавершенного строительства	32:28:0015728:394
4.	Уникальный учетный номер кадастрового квартала, в границах которого расположены здание, сооружение, объект незавершенного строительства	32:28:0015728
5.	Адрес здания, сооружения, объекта незавершенного строительства	–
5.1	Сведения о местоположении здания, сооружения, объекта незавершенного строительства (при отсутствии адреса) в структурированном в соответствии с федеральной информационной адресной системой виде	Российская Федерация, Брянская обл.
5.2	Дополнительные сведения о местоположении	городской округ Брянск, г. Брянск, территория ГО Бежичи-2, дом 87

6.	Иные сведения	—
3. Пояснения к сведениям об объекте недвижимости с кадастровым номером <u>32:28:0015728:1400</u>		
1.	—	

**Описание местоположения зданий, сооружений,
объектов незавершенного строительства на земельном участке**

1. Сведения о характерных точках контура объекта недвижимости с кадастровым номером 32:28:0015728:1265

Система координат МСК-32, зона 2 | 32.2

Зона №

Обозначение характерных точек контура	Содержатся в Едином государственном реестре недвижимости			Определены в ходе выполнения комплексных кадастровых работ			Метод определения координат	Формулы, примененные для расчета средней квадратической погрешности определения координат характерных точек (M_i), м, с подставленными в такие формулы значениями и итоговые (вычисленные) значения M_t , м
	Координаты, м		Радиус, м	Координаты, м		Радиус, м		
	X	Y	R	X	Y	R		
1	2	3	4	5	6	7	8	9
–	–	–	–	4952 70.53	2168 922.2 6	–	Метод спутниковых геодезических измерений (определений)	–
–	–	–	–	4952 67.95	2168 925.1 3	–	Метод спутниковых геодезических измерений (определений)	–
–	–	–	–	4952 63.12	2168 921.3 5	–	Метод спутниковых геодезических измерений	–

							(определений)	
–	–	–	–	4952 62.78	2168 921.0 2	–	Метод спутниковых геодезических измерений (определений)	–
–	–	–	–	4952 65.64	2168 917.7 4	–	Метод спутниковых геодезических измерений (определений)	–
–	–	–	–	4952 66.00	2168 918.0 0	–	Метод спутниковых геодезических измерений (определений)	–
–	–	–	–	4952 70.53	2168 922.2 6	–	Метод спутниковых геодезических измерений (определений)	–

2. Сведения о характеристиках объекта недвижимости с кадастровым номером 32:28:0015728:1265

№ п/п	Наименование характеристики	Значение характеристики
1	2	3
1.	Вид объекта недвижимости	Здание
2.	Ранее присвоенный государственный учетный номер (инвентарный) здания, сооружения, объекта незавершенного строительства	–
3.	Кадастровый номер земельного участка (земельных участков), в границах которого (которых) расположены здание, сооружение, объект незавершенного строительства	32:28:0015728:395
4.	Уникальный учетный номер кадастрового квартала, в границах которого расположены здание, сооружение, объект незавершенного строительства	32:28:0015728

5.	Адрес здания, сооружения, объекта незавершенного строительства	–
5.1	Сведения о местоположении здания, сооружения, объекта незавершенного строительства (при отсутствии адреса) в структурированном в соответствии с федеральной информационной адресной системой виде	Российская Федерация, Брянская обл.
5.2	Дополнительные сведения о местоположении	городской округ Брянск, г. Брянск, территория ГО Бежичи-2, дом 88
6.	Иные сведения	–
3. Пояснения к сведениям об объекте недвижимости с кадастровым номером <u>32:28:0015728:1265</u>		
1.	–	

**Описание местоположения зданий, сооружений,
объектов незавершенного строительства на земельном участке**

1. Сведения о характерных точках контура объекта недвижимости с кадастровым номером 32:28:0015728:926

Система координат МСК-32, зона 2

Зона № 2

Обозначение характерных точек контура	Содержатся в Едином государственном реестре недвижимости			Определены в ходе выполнения комплексных кадастровых работ			Метод определения координат	Формулы, примененные для расчета средней квадратической погрешности определения координат характерных точек (M_t), м, с подставленными в такие формулы значениями и итоговые (вычисленные) значения M_t , м
	Координаты, м		Радиус, м	Координаты, м		Радиус, м		
	X	Y	R	X	Y	R		
1	2	3	4	5	6	7	8	9
–	–	–	–	4952 73.14	2168 919.4 1	–	Метод спутниковых геодезических измерений (определений)	–
–	–	–	–	4952 70.53	2168 922.2 6	–	Метод спутниковых геодезических измерений (определений)	–
–	–	–	–	4952 66.00	2168 918.0 0	–	Метод спутниковых геодезических измерений	–

							(определений)	
–	–	–	–	4952 68.63	2168 915.2 5	–	Метод спутниковых геодезических измерений (определений)	–
–	–	–	–	4952 73.14	2168 919.4 1	–	Метод спутниковых геодезических измерений (определений)	–

2. Сведения о характеристиках объекта недвижимости с кадастровым номером 32:28:0015728:926

№ п/п	Наименование характеристики	Значение характеристики
1	2	3
1.	Вид объекта недвижимости	Здание
2.	Ранее присвоенный государственный учетный номер (инвентарный) здания, сооружения, объекта незавершенного строительства	–
3.	Кадастровый номер земельного участка (земельных участков), в границах которого (которых) расположены здание, сооружение, объект незавершенного строительства	32:28:0015728:396
4.	Уникальный учетный номер кадастрового квартала, в границах которого расположены здание, сооружение, объект незавершенного строительства	32:28:0015728
5.	Адрес здания, сооружения, объекта незавершенного строительства	–
5.1	Сведения о местоположении здания, сооружения, объекта незавершенного строительства (при отсутствии адреса) в структурированном в соответствии с федеральной информационной адресной системой виде	Российская Федерация, Брянская обл.
5.2	Дополнительные сведения о местоположении	городской округ Брянск, г. Брянск, территория ГО Бежичи-2, гараж 89

6.	Иные сведения	—
3. Пояснения к сведениям об объекте недвижимости с кадастровым номером <u>32:28:0015728:926</u>		
1.	—	

**Описание местоположения зданий, сооружений,
объектов незавершенного строительства на земельном участке**

1. Сведения о характерных точках контура объекта недвижимости с кадастровым номером 32:28:0015728:1098

Система координат МСК-32, зона 2

Зона № 2

Обозначение характерных точек контура	Содержатся в Едином государственном реестре недвижимости			Определены в ходе выполнения комплексных кадастровых работ			Метод определения координат	Формулы, примененные для расчета средней квадратической погрешности определения координат характерных точек (M_i), м, с подставленными в такие формулы значениями и итоговые (вычисленные) значения M_i , м
	Координаты, м		Радиус, м	Координаты, м		Радиус, м		
	X	Y	R	X	Y	R		
1	2	3	4	5	6	7	8	9
–	–	–	–	4952 75.73	2168 916.6 0	–	Метод спутниковых геодезических измерений (определений)	–
–	–	–	–	4952 73.14	2168 919.4 1	–	Метод спутниковых геодезических измерений (определений)	–
–	–	–	–	4952 68.63	2168 915.2 5	–	Метод спутниковых геодезических измерений	–

							(определений)	
–	–	–	–	4952 71.12	2168 912.3 7	–	Метод спутниковых геодезических измерений (определений)	–
–	–	–	–	4952 75.73	2168 916.6 0	–	Метод спутниковых геодезических измерений (определений)	–

2. Сведения о характеристиках объекта недвижимости с кадастровым номером 32:28:0015728:1098

№ п/п	Наименование характеристики	Значение характеристики
1	2	3
1.	Вид объекта недвижимости	Здание
2.	Ранее присвоенный государственный учетный номер (инвентарный) здания, сооружения, объекта незавершенного строительства	–
3.	Кадастровый номер земельного участка (земельных участков), в границах которого (которых) расположены здание, сооружение, объект незавершенного строительства	32:28:0015728:397
4.	Уникальный учетный номер кадастрового квартала, в границах которого расположены здание, сооружение, объект незавершенного строительства	32:28:0015728
5.	Адрес здания, сооружения, объекта незавершенного строительства	–
5.1	Сведения о местоположении здания, сооружения, объекта незавершенного строительства (при отсутствии адреса) в структурированном в соответствии с федеральной информационной адресной системой виде	Российская Федерация, Брянская обл.
5.2	Дополнительные сведения о местоположении	городской округ Брянск, г. Брянск, территория ГО Бежичи-2, гараж 90

6.	Иные сведения	—
3. Пояснения к сведениям об объекте недвижимости с кадастровым номером <u>32:28:0015728:1098</u>		
1.	—	

**Описание местоположения зданий, сооружений,
объектов незавершенного строительства на земельном участке**

1. Сведения о характерных точках контура объекта недвижимости с кадастровым номером 32:28:0015728:1023

Система координат МСК-32, зона 2

Зона № 2

Обозначение характерных точек контура	Содержатся в Едином государственном реестре недвижимости			Определены в ходе выполнения комплексных кадастровых работ			Метод определения координат	Формулы, примененные для расчета средней квадратической погрешности определения координат характерных точек (M_i), м, с подставленными в такие формулы значениями и итоговые (вычисленные) значения M_t , м
	Координаты , м		Радиус, с, м	Координаты , м		Радиус, м		
	X	Y	R	X	Y	R		
1	2	3	4	5	6	7	8	9
–	–	–	–	4952 87.61	2168 903.5 6	–	Метод спутниковых геодезических измерений (определений)	–
–	–	–	–	4952 84.48	2168 906.9 4	–	Метод спутниковых геодезических измерений (определений)	–
–	–	–	–	4952 79.96	2168 902.8 5	–	Метод спутниковых геодезических измерений	–

							(определений)	
–	–	–	–	4952 83.09	2168 899.5 1	–	Метод спутниковых геодезических измерений (определений)	–
–	–	–	–	4952 87.61	2168 903.5 6	–	Метод спутниковых геодезических измерений (определений)	–

2. Сведения о характеристиках объекта недвижимости с кадастровым номером 32:28:0015728:1023

№ п/п	Наименование характеристики	Значение характеристики
1	2	3
1.	Вид объекта недвижимости	Здание
2.	Ранее присвоенный государственный учетный номер (инвентарный) здания, сооружения, объекта незавершенного строительства	–
3.	Кадастровый номер земельного участка (земельных участков), в границах которого (которых) расположены здание, сооружение, объект незавершенного строительства	32:28:0015728:398
4.	Уникальный учетный номер кадастрового квартала, в границах которого расположены здание, сооружение, объект незавершенного строительства	32:28:0015728
5.	Адрес здания, сооружения, объекта незавершенного строительства	–
5.1	Сведения о местоположении здания, сооружения, объекта незавершенного строительства (при отсутствии адреса) в структурированном в соответствии с федеральной информационной адресной системой виде	Российская Федерация, Брянская обл.
5.2	Дополнительные сведения о местоположении	городской округ Брянск, г. Брянск, территория ГО Бежичи-2, гараж 92

6.	Иные сведения	—
3. Пояснения к сведениям об объекте недвижимости с кадастровым номером <u>32:28:0015728:1023</u>		
1.	—	

**Описание местоположения зданий, сооружений,
объектов незавершенного строительства на земельном участке**

1. Сведения о характерных точках контура объекта недвижимости с кадастровым номером 32:28:0015728:970

Система координат МСК-32, зона 2

Зона № 2

Обозначение характерных точек контура	Содержатся в Едином государственном реестре недвижимости			Определены в ходе выполнения комплексных кадастровых работ			Метод определения координат	Формулы, примененные для расчета средней квадратической погрешности определения координат характерных точек (M_i), м, с подставленными в такие формулы значениями и итоговые (вычисленные) значения M_t , м
	Координаты , м		Радиус, с, м	Координаты , м		Радиус, м		
	X	Y	R	X	Y	R		
1	2	3	4	5	6	7	8	9
—	—	—	—	4953 01.44	2168 899.8 9	—	Метод спутниковых геодезических измерений (определений)	—
—	—	—	—	4953 04.57	2168 902.6 9	—	Метод спутниковых геодезических измерений (определений)	—
—	—	—	—	4953 00.56	2168 907.1 1	—	Метод спутниковых геодезических измерений	—

							(определений)	
–	–	–	–	4952 97.38	2168 904.3 3	–	Метод спутниковых геодезических измерений (определений)	–
–	–	–	–	4953 01.44	2168 899.8 9	–	Метод спутниковых геодезических измерений (определений)	–

2. Сведения о характеристиках объекта недвижимости с кадастровым номером 32:28:0015728:970

№ п/п	Наименование характеристики	Значение характеристики
1	2	3
1.	Вид объекта недвижимости	Здание
2.	Ранее присвоенный государственный учетный номер (инвентарный) здания, сооружения, объекта незавершенного строительства	–
3.	Кадастровый номер земельного участка (земельных участков), в границах которого (которых) расположены здание, сооружение, объект незавершенного строительства	32:28:0015728:399
4.	Уникальный учетный номер кадастрового квартала, в границах которого расположены здание, сооружение, объект незавершенного строительства	32:28:0015728
5.	Адрес здания, сооружения, объекта незавершенного строительства	–
5.1	Сведения о местоположении здания, сооружения, объекта незавершенного строительства (при отсутствии адреса) в структурированном в соответствии с федеральной информационной адресной системой виде	Российская Федерация, Брянская обл.
5.2	Дополнительные сведения о местоположении	городской округ Брянск, г. Брянск, территория ГО Бежичи-2, гараж 93

6.	Иные сведения	—
3. Пояснения к сведениям об объекте недвижимости с кадастровым номером <u>32:28:0015728:970</u>		
1.	—	

**Описание местоположения зданий, сооружений,
объектов незавершенного строительства на земельном участке**

1. Сведения о характерных точках контура объекта недвижимости с кадастровым номером 32:28:0015728:1284

Система координат МСК-32, зона 2

Зона № 2

Обозначение характерных точек контура	Содержатся в Едином государственном реестре недвижимости			Определены в ходе выполнения комплексных кадастровых работ			Метод определения координат	Формулы, примененные для расчета средней квадратической погрешности определения координат характерных точек (M_i), м, с подставленными в такие формулы значениями и итоговые (вычисленные) значения M_t , м
	Координаты , м		Радиус, с, м	Координаты , м		Радиус, м		
	X	Y	R	X	Y	R		
1	2	3	4	5	6	7	8	9
–	–	–	–	4953 04.57	2168 902.6 9	–	Метод спутниковых геодезических измерений (определений)	–
–	–	–	–	4953 07.55	2168 905.4 0	–	Метод спутниковых геодезических измерений (определений)	–
–	–	–	–	4953 03.36	2168 909.9 3	–	Метод спутниковых геодезических измерений	–

							(определений)	
–	–	–	–	4953 00.56	2168 907.1 1	–	Метод спутниковых геодезических измерений (определений)	–
–	–	–	–	4953 04.57	2168 902.6 9	–	Метод спутниковых геодезических измерений (определений)	–

2. Сведения о характеристиках объекта недвижимости с кадастровым номером 32:28:0015728:1284

№ п/п	Наименование характеристики	Значение характеристики
1	2	3
1.	Вид объекта недвижимости	Здание
2.	Ранее присвоенный государственный учетный номер (инвентарный) здания, сооружения, объекта незавершенного строительства	–
3.	Кадастровый номер земельного участка (земельных участков), в границах которого (которых) расположены здание, сооружение, объект незавершенного строительства	32:28:0015728:400
4.	Уникальный учетный номер кадастрового квартала, в границах которого расположены здание, сооружение, объект незавершенного строительства	32:28:0015728
5.	Адрес здания, сооружения, объекта незавершенного строительства	–
5.1	Сведения о местоположении здания, сооружения, объекта незавершенного строительства (при отсутствии адреса) в структурированном в соответствии с федеральной информационной адресной системой виде	Российская Федерация, Брянская обл.
5.2	Дополнительные сведения о местоположении	городской округ Брянск, г. Брянск, территория ГО Бежичи-2, дом 94

6.	Иные сведения	—
3. Пояснения к сведениям об объекте недвижимости с кадастровым номером <u>32:28:0015728:1284</u>		
1.	—	

**Описание местоположения зданий, сооружений,
объектов незавершенного строительства на земельном участке**

1. Сведения о характерных точках контура объекта недвижимости с кадастровым номером 32:28:0015728:860

Система координат МСК-32, зона 2

Зона № 2

Обозначение характерных точек контура	Содержатся в Едином государственном реестре недвижимости			Определены в ходе выполнения комплексных кадастровых работ			Метод определения координат	Формулы, примененные для расчета средней квадратической погрешности определения координат характерных точек (M_i), м, с подставленными в такие формулы значениями и итоговые (вычисленные) значения M_t , м
	Координаты , м		Радиус, с, м	Координаты , м		Радиус, м		
	X	Y	R	X	Y	R		
1	2	3	4	5	6	7	8	9
–	–	–	–	4953 07.55	2168 905.4 0	–	Метод спутниковых геодезических измерений (определений)	–
–	–	–	–	4953 10.47	2168 908.1 2	–	Метод спутниковых геодезических измерений (определений)	–
–	–	–	–	4953 06.38	2168 912.6 0	–	Метод спутниковых геодезических измерений	–

							(определений)	
–	–	–	–	4953 03.36	2168 909.9 3	–	Метод спутниковых геодезических измерений (определений)	–
–	–	–	–	4953 07.55	2168 905.4 0	–	Метод спутниковых геодезических измерений (определений)	–

2. Сведения о характеристиках объекта недвижимости с кадастровым номером 32:28:0015728:860

№ п/п	Наименование характеристики	Значение характеристики
1	2	3
1.	Вид объекта недвижимости	Здание
2.	Ранее присвоенный государственный учетный номер (инвентарный) здания, сооружения, объекта незавершенного строительства	–
3.	Кадастровый номер земельного участка (земельных участков), в границах которого (которых) расположены здание, сооружение, объект незавершенного строительства	32:28:0015728:401
4.	Уникальный учетный номер кадастрового квартала, в границах которого расположены здание, сооружение, объект незавершенного строительства	32:28:0015728
5.	Адрес здания, сооружения, объекта незавершенного строительства	–
5.1	Сведения о местоположении здания, сооружения, объекта незавершенного строительства (при отсутствии адреса) в структурированном в соответствии с федеральной информационной адресной системой виде	Российская Федерация, Брянская обл.
5.2	Дополнительные сведения о местоположении	городской округ Брянск, г. Брянск, территория ГО Бежичи-2, гараж 95

6.	Иные сведения	—
3. Пояснения к сведениям об объекте недвижимости с кадастровым номером <u>32:28:0015728:860</u>		
1.	—	

**Описание местоположения зданий, сооружений,
объектов незавершенного строительства на земельном участке**

1. Сведения о характерных точках контура объекта недвижимости с кадастровым номером 32:28:0015728:732

Система координат МСК-32, зона 2

Зона № 2

Обозначение характерных точек контура	Содержатся в Едином государственном реестре недвижимости			Определены в ходе выполнения комплексных кадастровых работ			Метод определения координат	Формулы, примененные для расчета средней квадратической погрешности определения координат характерных точек (M_i), м, с подставленными в такие формулы значениями и итоговые (вычисленные) значения M_t , м
	Координаты, м		Радиус, м	Координаты, м		Радиус, м		
	X	Y	R	X	Y	R		
1	2	3	4	5	6	7	8	9
–	–	–	–	4953 10.47	2168 908.1 2	–	Метод спутниковых геодезических измерений (определений)	–
–	–	–	–	4953 13.33	2168 910.7 6	–	Метод спутниковых геодезических измерений (определений)	–
–	–	–	–	4953 09.24	2168 915.2 4	–	Метод спутниковых геодезических измерений	–

							(определений)	
–	–	–	–	4953 06.38	2168 912.6 0	–	Метод спутниковых геодезических измерений (определений)	–
–	–	–	–	4953 10.47	2168 908.1 2	–	Метод спутниковых геодезических измерений (определений)	–

2. Сведения о характеристиках объекта недвижимости с кадастровым номером 32:28:0015728:732

№ п/п	Наименование характеристики	Значение характеристики
1	2	3
1.	Вид объекта недвижимости	Здание
2.	Ранее присвоенный государственный учетный номер (инвентарный) здания, сооружения, объекта незавершенного строительства	–
3.	Кадастровый номер земельного участка (земельных участков), в границах которого (которых) расположены здание, сооружение, объект незавершенного строительства	32:28:0015728:402
4.	Уникальный учетный номер кадастрового квартала, в границах которого расположены здание, сооружение, объект незавершенного строительства	32:28:0015728
5.	Адрес здания, сооружения, объекта незавершенного строительства	–
5.1	Сведения о местоположении здания, сооружения, объекта незавершенного строительства (при отсутствии адреса) в структурированном в соответствии с федеральной информационной адресной системой виде	Российская Федерация, Брянская обл.
5.2	Дополнительные сведения о местоположении	городской округ Брянск, г. Брянск, территория ГО Бежичи-2, гараж 96

6.	Иные сведения	—
3. Пояснения к сведениям об объекте недвижимости с кадастровым номером <u>32:28:0015728:732</u>		
1.	—	

**Описание местоположения зданий, сооружений,
объектов незавершенного строительства на земельном участке**

1. Сведения о характерных точках контура объекта недвижимости с кадастровым номером 32:28:0015728:847

Система координат МСК-32, зона 2

Зона № 2

Обозначение характерных точек контура	Содержатся в Едином государственном реестре недвижимости			Определены в ходе выполнения комплексных кадастровых работ			Метод определения координат	Формулы, примененные для расчета средней квадратической погрешности определения координат характерных точек (M_i), м, с подставленными в такие формулы значениями и итоговые (вычисленные) значения M_i , м
	Координаты, м		Радиус, м	Координаты, м		Радиус, м		
	X	Y	R	X	Y	R		
1	2	3	4	5	6	7	8	9
–	–	–	–	4953 13.33	2168 910.7 6	–	Метод спутниковых геодезических измерений (определений)	–
–	–	–	–	4953 16.25	2168 913.5 8	–	Метод спутниковых геодезических измерений (определений)	–
–	–	–	–	4953 12.30	2168 918.0 4	–	Метод спутниковых геодезических измерений	–

							(определений)	
–	–	–	–	4953 09.30	2168 915.3 0	–	Метод спутниковых геодезических измерений (определений)	–
–	–	–	–	4953 09.24	2168 915.2 4	–	Метод спутниковых геодезических измерений (определений)	–
–	–	–	–	4953 13.33	2168 910.7 6	–	Метод спутниковых геодезических измерений (определений)	–

2. Сведения о характеристиках объекта недвижимости с кадастровым номером 32:28:0015728:847

№ п/п	Наименование характеристики	Значение характеристики
1	2	3
1.	Вид объекта недвижимости	Здание
2.	Ранее присвоенный государственный учетный номер (инвентарный) здания, сооружения, объекта незавершенного строительства	–
3.	Кадастровый номер земельного участка (земельных участков), в границах которого (которых) расположены здание, сооружение, объект незавершенного строительства	32:28:0015728:403
4.	Уникальный учетный номер кадастрового квартала, в границах которого расположены здание, сооружение, объект незавершенного строительства	32:28:0015728
5.	Адрес здания, сооружения, объекта незавершенного строительства	–
5.1	Сведения о местоположении здания, сооружения, объекта незавершенного строительства (при отсутствии адреса) в структурированном в соответствии с федеральной информационной	Российская Федерация, Брянская обл.

	адресной системой виде	
5.2	Дополнительные сведения о местоположении	городской округ Брянск, г. Брянск, территория ГО Бежичи-2, уч 97
6.	Иные сведения	–
3. Пояснения к сведениям об объекте недвижимости с кадастровым номером <u>32:28:0015728:847</u>		
1.	–	

**Описание местоположения зданий, сооружений,
объектов незавершенного строительства на земельном участке**

1. Сведения о характерных точках контура объекта недвижимости с кадастровым номером 32:28:0015728:1289

Система координат МСК-32, зона 2

Зона № 2

Обозначение характерных точек контура	Содержатся в Едином государственном реестре недвижимости			Определены в ходе выполнения комплексных кадастровых работ			Метод определения координат	Формулы, примененные для расчета средней квадратической погрешности определения координат характерных точек (M_i), м, с подставленными в такие формулы значениями и итоговые (вычисленные) значения M_t , м
	Координаты , м		Радиус, с, м	Координаты , м		Радиус, м		
	X	Y	R	X	Y	R		
1	2	3	4	5	6	7	8	9
–	–	–	–	4953 16.25	2168 913.5 8	–	Метод спутниковых геодезических измерений (определений)	–
–	–	–	–	4953 19.08	2168 916.1 8	–	Метод спутниковых геодезических измерений (определений)	–
–	–	–	–	4953 15.04	2168 920.5 7	–	Метод спутниковых геодезических измерений	–

							(определений)	
–	–	–	–	4953 12.30	2168 918.0 4	–	Метод спутниковых геодезических измерений (определений)	–
–	–	–	–	4953 16.25	2168 913.5 8	–	Метод спутниковых геодезических измерений (определений)	–

2. Сведения о характеристиках объекта недвижимости с кадастровым номером 32:28:0015728:1289

№ п/п	Наименование характеристики	Значение характеристики
1	2	3
1.	Вид объекта недвижимости	Здание
2.	Ранее присвоенный государственный учетный номер (инвентарный) здания, сооружения, объекта незавершенного строительства	–
3.	Кадастровый номер земельного участка (земельных участков), в границах которого (которых) расположены здание, сооружение, объект незавершенного строительства	32:28:0015728:404
4.	Уникальный учетный номер кадастрового квартала, в границах которого расположены здание, сооружение, объект незавершенного строительства	32:28:0015728
5.	Адрес здания, сооружения, объекта незавершенного строительства	–
5.1	Сведения о местоположении здания, сооружения, объекта незавершенного строительства (при отсутствии адреса) в структурированном в соответствии с федеральной информационной адресной системой виде	Российская Федерация, Брянская обл.
5.2	Дополнительные сведения о местоположении	городской округ Брянск, г. Брянск, территория ГО Бежичи-2, гараж 98

6.	Иные сведения	—
3. Пояснения к сведениям об объекте недвижимости с кадастровым номером <u>32:28:0015728:1289</u>		
1.	—	

**Описание местоположения зданий, сооружений,
объектов незавершенного строительства на земельном участке**

1. Сведения о характерных точках контура объекта недвижимости с кадастровым номером 32:28:0015728:971

Система координат МСК-32, зона 2

Зона № 2

Обозначение характерных точек контура	Содержатся в Едином государственном реестре недвижимости			Определены в ходе выполнения комплексных кадастровых работ			Метод определения координат	Формулы, примененные для расчета средней квадратической погрешности определения координат характерных точек (M_i), м, с подставленными в такие формулы значениями и итоговые (вычисленные) значения M_t , м
	Координаты , м		Радиус, с, м	Координаты , м		Радиус, м		
	X	Y	R	X	Y	R		
1	2	3	4	5	6	7	8	9
–	–	–	–	4953 19.08	2168 916.1 8	–	Метод спутниковых геодезических измерений (определений)	–
–	–	–	–	4953 22.26	2168 918.8 9	–	Метод спутниковых геодезических измерений (определений)	–
–	–	–	–	4953 18.13	2168 923.4 1	–	Метод спутниковых геодезических измерений	–

							(определений)	
–	–	–	–	4953 15.24	2168 920.7 6	–	Метод спутниковых геодезических измерений (определений)	–
–	–	–	–	4953 15.04	2168 920.5 7	–	Метод спутниковых геодезических измерений (определений)	–
–	–	–	–	4953 19.08	2168 916.1 8	–	Метод спутниковых геодезических измерений (определений)	–

2. Сведения о характеристиках объекта недвижимости с кадастровым номером 32:28:0015728:971

№ п/п	Наименование характеристики	Значение характеристики
1	2	3
1.	Вид объекта недвижимости	Здание
2.	Ранее присвоенный государственный учетный номер (инвентарный) здания, сооружения, объекта незавершенного строительства	–
3.	Кадастровый номер земельного участка (земельных участков), в границах которого (которых) расположены здание, сооружение, объект незавершенного строительства	32:28:0015728:405
4.	Уникальный учетный номер кадастрового квартала, в границах которого расположены здание, сооружение, объект незавершенного строительства	32:28:0015728
5.	Адрес здания, сооружения, объекта незавершенного строительства	–
5.1	Сведения о местоположении здания, сооружения, объекта незавершенного строительства (при отсутствии адреса) в структурированном в соответствии с федеральной информационной	Российская Федерация, Брянская обл.

	адресной системой виде	
5.2	Дополнительные сведения о местоположении	городской округ Брянск, г. Брянск, территория ГО Бежичи-2, гараж 99
6.	Иные сведения	–
3. Пояснения к сведениям об объекте недвижимости с кадастровым номером <u>32:28:0015728:971</u>		
1.	–	

**Описание местоположения зданий, сооружений,
объектов незавершенного строительства на земельном участке**

1. Сведения о характерных точках контура объекта недвижимости с кадастровым номером 32:28:0015728:1292

Система координат МСК-32, зона 2 | 32.2

Зона №

Обозначение характерных точек контура	Содержатся в Едином государственном реестре недвижимости		Определены в ходе выполнения комплексных кадастровых работ			Метод определения координат	Формулы, примененные для расчета средней квадратической погрешности определения координат характерных точек (M_i), м, с подставленными в такие формулы значениями и итоговые (вычисленные) значения M_t , м	
	Координаты, м		Координаты, м		Радиус, м			
	X	Y	X	Y	R			
1	2	3	4	5	6	7	8	9
–	–	–	–	4953 22.26	2168 918.8 9	–	Метод спутниковых геодезических измерений (определений)	–
–	–	–	–	4953 25.25	2168 921.5 8	–	Метод спутниковых геодезических измерений (определений)	–
–	–	–	–	4953 21.08	2168 926.1 3	–	Метод спутниковых геодезических измерений	–

							(определений)	
–	–	–	–	4953 18.31	2168 923.5 8	–	Метод спутниковых геодезических измерений (определений)	–
–	–	–	–	4953 18.13	2168 923.4 1	–	Метод спутниковых геодезических измерений (определений)	–
–	–	–	–	4953 22.26	2168 918.8 9	–	Метод спутниковых геодезических измерений (определений)	–

2. Сведения о характеристиках объекта недвижимости с кадастровым номером 32:28:0015728:1292

№ п/п	Наименование характеристики	Значение характеристики
1	2	3
1.	Вид объекта недвижимости	Здание
2.	Ранее присвоенный государственный учетный номер (инвентарный) здания, сооружения, объекта незавершенного строительства	–
3.	Кадастровый номер земельного участка (земельных участков), в границах которого (которых) расположены здание, сооружение, объект незавершенного строительства	32:28:0015728:406
4.	Уникальный учетный номер кадастрового квартала, в границах которого расположены здание, сооружение, объект незавершенного строительства	32:28:0015728
5.	Адрес здания, сооружения, объекта незавершенного строительства	–
5.1	Сведения о местоположении здания, сооружения, объекта незавершенного строительства (при отсутствии адреса) в структурированном в соответствии с федеральной информационной	Российская Федерация, Брянская обл.

	адресной системой виде	
5.2	Дополнительные сведения о местоположении	городской округ Брянск, г. Брянск, территория ГО Бежичи-2, гараж 100
6.	Иные сведения	–
3. Пояснения к сведениям об объекте недвижимости с кадастровым номером <u>32:28:0015728:1292</u>		
1.	–	

**Описание местоположения зданий, сооружений,
объектов незавершенного строительства на земельном участке**

1. Сведения о характерных точках контура объекта недвижимости с кадастровым номером 32:28:0015728:836

Система координат МСК-32, зона 2

Зона № 2

Обозначение характерных точек контура	Содержатся в Едином государственном реестре недвижимости			Определены в ходе выполнения комплексных кадастровых работ			Метод определения координат	Формулы, примененные для расчета средней квадратической погрешности определения координат характерных точек (M_i), м, с подставленными в такие формулы значениями и итоговые (вычисленные) значения M_i , м
	Координаты, м		Радиус, м	Координаты, м		Радиус, м		
	X	Y	R	X	Y	R		
1	2	3	4	5	6	7	8	9
–	–	–	–	4953 28.64	2168 924.8 1	–	Метод спутниковых геодезических измерений (определений)	–
–	–	–	–	4953 31.70	2168 929.4 3	–	Метод спутниковых геодезических измерений (определений)	–
–	–	–	–	4953 28.45	2168 933.2 3	–	Метод спутниковых геодезических измерений	–

							(определений)	
–	–	–	–	4953 27.75	2168 932.4 1	–	Метод спутниковых геодезических измерений (определений)	–
–	–	–	–	4953 24.74	2168 929.0 5	–	Метод спутниковых геодезических измерений (определений)	–
–	–	–	–	4953 28.64	2168 924.8 1	–	Метод спутниковых геодезических измерений (определений)	–

2. Сведения о характеристиках объекта недвижимости с кадастровым номером 32:28:0015728:836

№ п/п	Наименование характеристики	Значение характеристики
1	2	3
1.	Вид объекта недвижимости	Здание
2.	Ранее присвоенный государственный учетный номер (инвентарный) здания, сооружения, объекта незавершенного строительства	–
3.	Кадастровый номер земельного участка (земельных участков), в границах которого (которых) расположены здание, сооружение, объект незавершенного строительства	–
4.	Уникальный учетный номер кадастрового квартала, в границах которого расположены здание, сооружение, объект незавершенного строительства	32:28:0015728
5.	Адрес здания, сооружения, объекта незавершенного строительства	–
5.1	Сведения о местоположении здания, сооружения, объекта незавершенного строительства (при отсутствии адреса) в структурированном в соответствии с федеральной информационной	Российская Федерация, Брянская обл.

	адресной системой виде	
5.2	Дополнительные сведения о местоположении	городской округ Брянск, г. Брянск, территория ГО Бежичи-2, гараж 101А
6.	Иные сведения	–
3. Пояснения к сведениям об объекте недвижимости с кадастровым номером <u>32:28:0015728:836</u>		
1.	–	

**Описание местоположения зданий, сооружений,
объектов незавершенного строительства на земельном участке**

1. Сведения о характерных точках контура объекта недвижимости с кадастровым номером 32:28:0015728:942

Система координат МСК-32, зона 2

Зона № 2

Обозначение характерных точек контура	Содержатся в Едином государственном реестре недвижимости			Определены в ходе выполнения комплексных кадастровых работ			Метод определения координат	Формулы, примененные для расчета средней квадратической погрешности определения координат характерных точек (M_i), м, с подставленными в такие формулы значениями и итоговые (вычисленные) значения M_t , м
	Координаты, м		Радиус, м	Координаты, м		Радиус, м		
	X	Y	R	X	Y	R		
1	2	3	4	5	6	7	8	9
–	–	–	–	4953 31.70	2168 929.4 3	–	Метод спутниковых геодезических измерений (определений)	–
–	–	–	–	4953 36.44	2168 936.5 9	–	Метод спутниковых геодезических измерений (определений)	–
–	–	–	–	4953 33.69	2168 939.0 4	–	Метод спутниковых геодезических измерений	–

							(определений)	
–	–	–	–	4953 30.56	2168 935.5 7	–	Метод спутниковых геодезических измерений (определений)	–
–	–	–	–	4953 28.45	2168 933.2 3	–	Метод спутниковых геодезических измерений (определений)	–
–	–	–	–	4953 31.70	2168 929.4 3	–	Метод спутниковых геодезических измерений (определений)	–

2. Сведения о характеристиках объекта недвижимости с кадастровым номером 32:28:0015728:942

№ п/п	Наименование характеристики	Значение характеристики
1	2	3
1.	Вид объекта недвижимости	Здание
2.	Ранее присвоенный государственный учетный номер (инвентарный) здания, сооружения, объекта незавершенного строительства	–
3.	Кадастровый номер земельного участка (земельных участков), в границах которого (которых) расположены здание, сооружение, объект незавершенного строительства	32:28:0015728:407
4.	Уникальный учетный номер кадастрового квартала, в границах которого расположены здание, сооружение, объект незавершенного строительства	32:28:0015728
5.	Адрес здания, сооружения, объекта незавершенного строительства	–
5.1	Сведения о местоположении здания, сооружения, объекта незавершенного строительства (при отсутствии адреса) в структурированном в соответствии с федеральной информационной	Российская Федерация, Брянская обл.

	адресной системой виде	
5.2	Дополнительные сведения о местоположении	городской округ Брянск, г. Брянск, территория ГО Бежичи-2, гараж 101Б
6.	Иные сведения	–
3. Пояснения к сведениям об объекте недвижимости с кадастровым номером <u>32:28:0015728:942</u>		
1.	–	

**Описание местоположения зданий, сооружений,
объектов незавершенного строительства на земельном участке**

1. Сведения о характерных точках контура объекта недвижимости с кадастровым номером 32:28:0015728:943

Система координат МСК-32, зона 2

Зона № 2

Обозначение характерных точек контура	Содержатся в Едином государственном реестре недвижимости			Определены в ходе выполнения комплексных кадастровых работ			Метод определения координат	Формулы, примененные для расчета средней квадратической погрешности определения координат характерных точек (M_i), м, с подставленными в такие формулы значениями и итоговые (вычисленные) значения M_i , м
	Координаты, м		Радиус, м	Координаты, м		Радиус, м		
	X	Y	R	X	Y	R		
1	2	3	4	5	6	7	8	9
–	–	–	–	4953 39.40	2168 946.0 5	–	Метод спутниковых геодезических измерений (определений)	–
–	–	–	–	4953 42.21	2168 949.6 3	–	Метод спутниковых геодезических измерений (определений)	–
–	–	–	–	4953 37.26	2168 953.7 6	–	Метод спутниковых геодезических измерений	–

							(определений)	
–	–	–	–	4953 34.39	2168 950.2 4	–	Метод спутниковых геодезических измерений (определений)	–
–	–	–	–	4953 39.40	2168 946.0 5	–	Метод спутниковых геодезических измерений (определений)	–

2. Сведения о характеристиках объекта недвижимости с кадастровым номером 32:28:0015728:943

№ п/п	Наименование характеристики	Значение характеристики
1	2	3
1.	Вид объекта недвижимости	Здание
2.	Ранее присвоенный государственный учетный номер (инвентарный) здания, сооружения, объекта незавершенного строительства	–
3.	Кадастровый номер земельного участка (земельных участков), в границах которого (которых) расположены здание, сооружение, объект незавершенного строительства	32:28:0015728:567
4.	Уникальный учетный номер кадастрового квартала, в границах которого расположены здание, сооружение, объект незавершенного строительства	32:28:0015728
5.	Адрес здания, сооружения, объекта незавершенного строительства	–
5.1	Сведения о местоположении здания, сооружения, объекта незавершенного строительства (при отсутствии адреса) в структурированном в соответствии с федеральной информационной адресной системой виде	Российская Федерация, Брянская обл.
5.2	Дополнительные сведения о местоположении	городской округ Брянск, г. Брянск, территория ГО Бежичи-2, гараж 102В

6.	Иные сведения	—
3. Пояснения к сведениям об объекте недвижимости с кадастровым номером <u>32:28:0015728:943</u>		
1.	—	

**Описание местоположения зданий, сооружений,
объектов незавершенного строительства на земельном участке**

1. Сведения о характерных точках контура объекта недвижимости с кадастровым номером 32:28:0015728:1144

Система координат МСК-32, зона 2

Зона № 2

Обозначение характерных точек контура	Содержатся в Едином государственном реестре недвижимости			Определены в ходе выполнения комплексных кадастровых работ			Метод определения координат	Формулы, примененные для расчета средней квадратической погрешности определения координат характерных точек (M_t), м, с подставленными в такие формулы значениями и итоговые (вычисленные) значения M_t , м
	Координаты, м		Радиус, м	Координаты, м		Радиус, м		
	X	Y	R	X	Y	R		
1	2	3	4	5	6	7	8	9
–	–	–	–	4953 39.40	2168 946.0 5	–	Метод спутниковых геодезических измерений (определений)	–
–	–	–	–	4953 42.21	2168 949.6 3	–	Метод спутниковых геодезических измерений (определений)	–
–	–	–	–	4953 37.26	2168 953.7 6	–	Метод спутниковых геодезических измерений	–

							(определений)	
–	–	–	–	4953 34.39	2168 950.2 4	–	Метод спутниковых геодезических измерений (определений)	–
–	–	–	–	4953 39.40	2168 946.0 5	–	Метод спутниковых геодезических измерений (определений)	–

2. Сведения о характеристиках объекта недвижимости с кадастровым номером 32:28:0015728:1144

№ п/п	Наименование характеристики	Значение характеристики
1	2	3
1.	Вид объекта недвижимости	Здание
2.	Ранее присвоенный государственный учетный номер (инвентарный) здания, сооружения, объекта незавершенного строительства	–
3.	Кадастровый номер земельного участка (земельных участков), в границах которого (которых) расположены здание, сооружение, объект незавершенного строительства	32:28:0015728:641
4.	Уникальный учетный номер кадастрового квартала, в границах которого расположены здание, сооружение, объект незавершенного строительства	32:28:0015728
5.	Адрес здания, сооружения, объекта незавершенного строительства	–
5.1	Сведения о местоположении здания, сооружения, объекта незавершенного строительства (при отсутствии адреса) в структурированном в соответствии с федеральной информационной адресной системой виде	Российская Федерация, Брянская обл.
5.2	Дополнительные сведения о местоположении	городской округ Брянск, г. Брянск, территория ГО Бежичи-2, гараж 102Б

6.	Иные сведения	—
3. Пояснения к сведениям об объекте недвижимости с кадастровым номером <u>32:28:0015728:1144</u>		
1.	—	

**Описание местоположения зданий, сооружений,
объектов незавершенного строительства на земельном участке**

1. Сведения о характерных точках контура объекта недвижимости с кадастровым номером 32:28:0015728:1068

Система координат МСК-32, зона 2

Зона № 2

Обозначение характерных точек контура	Содержатся в Едином государственном реестре недвижимости			Определены в ходе выполнения комплексных кадастровых работ			Метод определения координат	Формулы, примененные для расчета средней квадратической погрешности определения координат характерных точек (M_t), м, с подставленными в такие формулы значениями и итоговые (вычисленные) значения M_t , м
	Координаты, м		Радиус, м	Координаты, м		Радиус, м		
	X	Y	R	X	Y	R		
1	2	3	4	5	6	7	8	9
–	–	–	–	4953 30.56	2168 935.5 7	–	Метод спутниковых геодезических измерений (определений)	–
–	–	–	–	4953 33.69	2168 939.0 4	–	Метод спутниковых геодезических измерений (определений)	–
–	–	–	–	4953 29.42	2168 942.9 8	–	Метод спутниковых геодезических измерений	–

							(определений)	
–	–	–	–	4953 26.33	2168 939.7 0	–	Метод спутниковых геодезических измерений (определений)	–
–	–	–	–	4953 30.56	2168 935.5 7	–	Метод спутниковых геодезических измерений (определений)	–

2. Сведения о характеристиках объекта недвижимости с кадастровым номером 32:28:0015728:1068

№ п/п	Наименование характеристики	Значение характеристики
1	2	3
1.	Вид объекта недвижимости	Здание
2.	Ранее присвоенный государственный учетный номер (инвентарный) здания, сооружения, объекта незавершенного строительства	–
3.	Кадастровый номер земельного участка (земельных участков), в границах которого (которых) расположены здание, сооружение, объект незавершенного строительства	32:28:0015728:409
4.	Уникальный учетный номер кадастрового квартала, в границах которого расположены здание, сооружение, объект незавершенного строительства	32:28:0015728
5.	Адрес здания, сооружения, объекта незавершенного строительства	–
5.1	Сведения о местоположении здания, сооружения, объекта незавершенного строительства (при отсутствии адреса) в структурированном в соответствии с федеральной информационной адресной системой виде	Российская Федерация, Брянская обл.
5.2	Дополнительные сведения о местоположении	городской округ Брянск, г. Брянск, территория ГО Бежичи-2, гараж 102

6.	Иные сведения	—
3. Пояснения к сведениям об объекте недвижимости с кадастровым номером <u>32:28:0015728:1068</u>		
1.	—	

**Описание местоположения зданий, сооружений,
объектов незавершенного строительства на земельном участке**

1. Сведения о характерных точках контура объекта недвижимости с кадастровым номером 32:28:0015728:1001

Система координат МСК-32, зона 2

Зона № 2

Обозначение характерных точек контура	Содержатся в Едином государственном реестре недвижимости			Определены в ходе выполнения комплексных кадастровых работ			Метод определения координат	Формулы, примененные для расчета средней квадратической погрешности определения координат характерных точек (M_i), м, с подставленными в такие формулы значениями и итоговые (вычисленные) значения M_t , м
	Координаты , м		Радиус, с, м	Координаты , м		Радиус, м		
	X	Y	R	X	Y	R		
1	2	3	4	5	6	7	8	9
–	–	–	–	4953 27.75	2168 932.4 1	–	Метод спутниковых геодезических измерений (определений)	–
–	–	–	–	4953 28.45	2168 933.2 3	–	Метод спутниковых геодезических измерений (определений)	–
–	–	–	–	4953 30.56	2168 935.5 7	–	Метод спутниковых геодезических измерений	–

							(определений)	
–	–	–	–	4953 26.33	2168 939.7 0	–	Метод спутниковых геодезических измерений (определений)	–
–	–	–	–	4953 23.33	2168 936.6 8	–	Метод спутниковых геодезических измерений (определений)	–
–	–	–	–	4953 27.75	2168 932.4 1	–	Метод спутниковых геодезических измерений (определений)	–

2. Сведения о характеристиках объекта недвижимости с кадастровым номером 32:28:0015728:1001

№ п/п	Наименование характеристики	Значение характеристики
1	2	3
1.	Вид объекта недвижимости	Здание
2.	Ранее присвоенный государственный учетный номер (инвентарный) здания, сооружения, объекта незавершенного строительства	–
3.	Кадастровый номер земельного участка (земельных участков), в границах которого (которых) расположены здание, сооружение, объект незавершенного строительства	32:28:0015728:410
4.	Уникальный учетный номер кадастрового квартала, в границах которого расположены здание, сооружение, объект незавершенного строительства	32:28:0015728
5.	Адрес здания, сооружения, объекта незавершенного строительства	–
5.1	Сведения о местоположении здания, сооружения, объекта незавершенного строительства (при отсутствии адреса) в структурированном в соответствии с федеральной информационной	Российская Федерация, Брянская обл.

	адресной системой виде	
5.2	Дополнительные сведения о местоположении	городской округ Брянск, г. Брянск, территория ГО Бежичи-2, гараж 103
6.	Иные сведения	–
3. Пояснения к сведениям об объекте недвижимости с кадастровым номером <u>32:28:0015728:1001</u>		
1.	–	

**Описание местоположения зданий, сооружений,
объектов незавершенного строительства на земельном участке**

1. Сведения о характерных точках контура объекта недвижимости с кадастровым номером 32:28:0015728:1428

Система координат МСК-32, зона 2

Зона № 2

Обозначение характерных точек контура	Содержатся в Едином государственном реестре недвижимости			Определены в ходе выполнения комплексных кадастровых работ			Метод определения координат	Формулы, примененные для расчета средней квадратической погрешности определения координат характерных точек (M_i), м, с подставленными в такие формулы значениями и итоговые (вычисленные) значения M_i , м
	Координаты, м		Радиус, м	Координаты, м		Радиус, м		
	X	Y	R	X	Y	R		
1	2	3	4	5	6	7	8	9
–	–	–	–	4953 24.74	2168 929.0 5	–	Метод спутниковых геодезических измерений (определений)	–
–	–	–	–	4953 27.75	2168 932.4 1	–	Метод спутниковых геодезических измерений (определений)	–
–	–	–	–	4953 23.33	2168 936.6 8	–	Метод спутниковых геодезических измерений	–

							(определений)	
–	–	–	–	4953 20.35	2168 933.6 8	–	Метод спутниковых геодезических измерений (определений)	–
–	–	–	–	4953 24.48	2168 929.3 5	–	Метод спутниковых геодезических измерений (определений)	–
–	–	–	–	4953 24.74	2168 929.0 5	–	Метод спутниковых геодезических измерений (определений)	–

2. Сведения о характеристиках объекта недвижимости с кадастровым номером 32:28:0015728:1428

№ п/п	Наименование характеристики	Значение характеристики
1	2	3
1.	Вид объекта недвижимости	Здание
2.	Ранее присвоенный государственный учетный номер (инвентарный) здания, сооружения, объекта незавершенного строительства	–
3.	Кадастровый номер земельного участка (земельных участков), в границах которого (которых) расположены здание, сооружение, объект незавершенного строительства	32:28:0015728:411
4.	Уникальный учетный номер кадастрового квартала, в границах которого расположены здание, сооружение, объект незавершенного строительства	32:28:0015728
5.	Адрес здания, сооружения, объекта незавершенного строительства	–
5.1	Сведения о местоположении здания, сооружения, объекта незавершенного строительства (при отсутствии адреса) в структурированном в соответствии с федеральной информационной	Российская Федерация, Брянская обл.

	адресной системой виде	
5.2	Дополнительные сведения о местоположении	городской округ Брянск, г. Брянск, территория ГО Бежичи-2, гараж 104
6.	Иные сведения	–
3. Пояснения к сведениям об объекте недвижимости с кадастровым номером <u>32:28:0015728:1428</u>		
1.	–	

**Описание местоположения зданий, сооружений,
объектов незавершенного строительства на земельном участке**

1. Сведения о характерных точках контура объекта недвижимости с кадастровым номером 32:28:0015728:729

Система координат МСК-32, зона 2

Зона № 2

Обозначение характерных точек контура	Содержатся в Едином государственном реестре недвижимости			Определены в ходе выполнения комплексных кадастровых работ			Метод определения координат	Формулы, примененные для расчета средней квадратической погрешности определения координат характерных точек (M_i), м, с подставленными в такие формулы значениями и итоговые (вычисленные) значения M_t , м
	Координаты , м		Радиус, с, м	Координаты , м		Радиус, м		
	X	Y	R	X	Y	R		
1	2	3	4	5	6	7	8	9
–	–	–	–	4953 21.35	2168 926.3 9	–	Метод спутниковых геодезических измерений (определений)	–
–	–	–	–	4953 24.48	2168 929.3 5	–	Метод спутниковых геодезических измерений (определений)	–
–	–	–	–	4953 20.35	2168 933.6 8	–	Метод спутниковых геодезических измерений	–

							(определений)	
–	–	–	–	4953 17.17	2168 930.6 6	–	Метод спутниковых геодезических измерений (определений)	–
–	–	–	–	4953 21.35	2168 926.3 9	–	Метод спутниковых геодезических измерений (определений)	–

2. Сведения о характеристиках объекта недвижимости с кадастровым номером 32:28:0015728:729

№ п/п	Наименование характеристики	Значение характеристики
1	2	3
1.	Вид объекта недвижимости	Здание
2.	Ранее присвоенный государственный учетный номер (инвентарный) здания, сооружения, объекта незавершенного строительства	–
3.	Кадастровый номер земельного участка (земельных участков), в границах которого (которых) расположены здание, сооружение, объект незавершенного строительства	32:28:0015728:616
4.	Уникальный учетный номер кадастрового квартала, в границах которого расположены здание, сооружение, объект незавершенного строительства	32:28:0015728
5.	Адрес здания, сооружения, объекта незавершенного строительства	–
5.1	Сведения о местоположении здания, сооружения, объекта незавершенного строительства (при отсутствии адреса) в структурированном в соответствии с федеральной информационной адресной системой виде	Российская Федерация, Брянская обл.
5.2	Дополнительные сведения о местоположении	городской округ Брянск, г. Брянск, территория ГО Бежичи-2, гараж 105

6.	Иные сведения	—
3. Пояснения к сведениям об объекте недвижимости с кадастровым номером <u>32:28:0015728:729</u>		
1.	—	

**Описание местоположения зданий, сооружений,
объектов незавершенного строительства на земельном участке**

1. Сведения о характерных точках контура объекта недвижимости с кадастровым номером 32:28:0015728:1162

Система координат МСК-32, зона 2

Зона № 2

Обозначение характерных точек контура	Содержатся в Едином государственном реестре недвижимости			Определены в ходе выполнения комплексных кадастровых работ			Метод определения координат	Формулы, примененные для расчета средней квадратической погрешности определения координат характерных точек (M_i), м, с подставленными в такие формулы значениями и итоговые (вычисленные) значения M_t , м
	Координаты, м		Радиус, м	Координаты, м		Радиус, м		
	X	Y	R	X	Y	R		
1	2	3	4	5	6	7	8	9
–	–	–	–	4953 18.31	2168 923.5 8	–	Метод спутниковых геодезических измерений (определений)	–
–	–	–	–	4953 21.08	2168 926.1 3	–	Метод спутниковых геодезических измерений (определений)	–
–	–	–	–	4953 21.35	2168 926.3 9	–	Метод спутниковых геодезических измерений	–

							(определений)	
–	–	–	–	4953 17.17	2168 930.6 6	–	Метод спутниковых геодезических измерений (определений)	–
–	–	–	–	4953 14.16	2168 928.0 1	–	Метод спутниковых геодезических измерений (определений)	–
–	–	–	–	4953 18.31	2168 923.5 8	–	Метод спутниковых геодезических измерений (определений)	–

2. Сведения о характеристиках объекта недвижимости с кадастровым номером 32:28:0015728:1162

№ п/п	Наименование характеристики	Значение характеристики
1	2	3
1.	Вид объекта недвижимости	Здание
2.	Ранее присвоенный государственный учетный номер (инвентарный) здания, сооружения, объекта незавершенного строительства	–
3.	Кадастровый номер земельного участка (земельных участков), в границах которого (которых) расположены здание, сооружение, объект незавершенного строительства	32:28:0015728:10
4.	Уникальный учетный номер кадастрового квартала, в границах которого расположены здание, сооружение, объект незавершенного строительства	32:28:0015728
5.	Адрес здания, сооружения, объекта незавершенного строительства	–
5.1	Сведения о местоположении здания, сооружения, объекта незавершенного строительства (при отсутствии адреса) в структурированном в соответствии с федеральной информационной	Российская Федерация, Брянская обл.

	адресной системой виде	
5.2	Дополнительные сведения о местоположении	городской округ Брянск, г. Брянск, территория ГО Бежичи-2, гараж 106
6.	Иные сведения	–
3. Пояснения к сведениям об объекте недвижимости с кадастровым номером <u>32:28:0015728:1162</u>		
1.	–	

**Описание местоположения зданий, сооружений,
объектов незавершенного строительства на земельном участке**

1. Сведения о характерных точках контура объекта недвижимости с кадастровым номером 32:28:0015728:1089

Система координат МСК-32, зона 2

Зона № 2

Обозначение характерных точек контура	Содержатся в Едином государственном реестре недвижимости			Определены в ходе выполнения комплексных кадастровых работ			Метод определения координат	Формулы, примененные для расчета средней квадратической погрешности определения координат характерных точек (M_i), м, с подставленными в такие формулы значениями и итоговые (вычисленные) значения M_i , м
	Координаты, м		Радиус, м	Координаты, м		Радиус, м		
	X	Y	R	X	Y	R		
1	2	3	4	5	6	7	8	9
–	–	–	–	4953 15.24	2168 920.7 6	–	Метод спутниковых геодезических измерений (определений)	–
–	–	–	–	4953 18.13	2168 923.4 1	–	Метод спутниковых геодезических измерений (определений)	–
–	–	–	–	4953 18.31	2168 923.5 8	–	Метод спутниковых геодезических измерений	–

							(определений)	
–	–	–	–	4953 14.16	2168 928.0 1	–	Метод спутниковых геодезических измерений (определений)	–
–	–	–	–	4953 11.04	2168 925.3 6	–	Метод спутниковых геодезических измерений (определений)	–
–	–	–	–	4953 15.24	2168 920.7 6	–	Метод спутниковых геодезических измерений (определений)	–

2. Сведения о характеристиках объекта недвижимости с кадастровым номером 32:28:0015728:1089

№ п/п	Наименование характеристики	Значение характеристики
1	2	3
1.	Вид объекта недвижимости	Здание
2.	Ранее присвоенный государственный учетный номер (инвентарный) здания, сооружения, объекта незавершенного строительства	–
3.	Кадастровый номер земельного участка (земельных участков), в границах которого (которых) расположены здание, сооружение, объект незавершенного строительства	32:28:0015728:571
4.	Уникальный учетный номер кадастрового квартала, в границах которого расположены здание, сооружение, объект незавершенного строительства	32:28:0015728
5.	Адрес здания, сооружения, объекта незавершенного строительства	–
5.1	Сведения о местоположении здания, сооружения, объекта незавершенного строительства (при отсутствии адреса) в структурированном в соответствии с федеральной информационной	Российская Федерация, Брянская обл.

	адресной системой виде	
5.2	Дополнительные сведения о местоположении	городской округ Брянск, г. Брянск, территория ГО Бежичи-2, гараж 107
6.	Иные сведения	–
3. Пояснения к сведениям об объекте недвижимости с кадастровым номером <u>32:28:0015728:1089</u>		
1.	–	

**Описание местоположения зданий, сооружений,
объектов незавершенного строительства на земельном участке**

1. Сведения о характерных точках контура объекта недвижимости с кадастровым номером 32:28:0015728:944

Система координат МСК-32, зона 2

Зона № 2

Обозначение характерных точек контура	Содержатся в Едином государственном реестре недвижимости			Определены в ходе выполнения комплексных кадастровых работ			Метод определения координат	Формулы, примененные для расчета средней квадратической погрешности определения координат характерных точек (M_t), м, с подставленными в такие формулы значениями и итоговые (вычисленные) значения M_t , м
	Координаты, м		Радиус, м	Координаты, м		Радиус, м		
	X	Y	R	X	Y	R		
1	2	3	4	5	6	7	8	9
–	–	–	–	4953 12.30	2168 918.0 4	–	Метод спутниковых геодезических измерений (определений)	–
–	–	–	–	4953 15.04	2168 920.5 7	–	Метод спутниковых геодезических измерений (определений)	–
–	–	–	–	4953 15.24	2168 920.7 6	–	Метод спутниковых геодезических измерений	–

							(определений)	
–	–	–	–	4953 11.04	2168 925.3 6	–	Метод спутниковых геодезических измерений (определений)	–
–	–	–	–	4953 08.20	2168 922.4 5	–	Метод спутниковых геодезических измерений (определений)	–
–	–	–	–	4953 12.30	2168 918.0 4	–	Метод спутниковых геодезических измерений (определений)	–

2. Сведения о характеристиках объекта недвижимости с кадастровым номером 32:28:0015728:944

№ п/п	Наименование характеристики	Значение характеристики
1	2	3
1.	Вид объекта недвижимости	Здание
2.	Ранее присвоенный государственный учетный номер (инвентарный) здания, сооружения, объекта незавершенного строительства	–
3.	Кадастровый номер земельного участка (земельных участков), в границах которого (которых) расположены здание, сооружение, объект незавершенного строительства	32:28:0015728:412
4.	Уникальный учетный номер кадастрового квартала, в границах которого расположены здание, сооружение, объект незавершенного строительства	32:28:0015728
5.	Адрес здания, сооружения, объекта незавершенного строительства	–
5.1	Сведения о местоположении здания, сооружения, объекта незавершенного строительства (при отсутствии адреса) в структурированном в соответствии с федеральной информационной	Российская Федерация, Брянская обл.

	адресной системой виде	
5.2	Дополнительные сведения о местоположении	городской округ Брянск, г. Брянск, территория ГО Бежичи-2, гараж 108
6.	Иные сведения	–
3. Пояснения к сведениям об объекте недвижимости с кадастровым номером <u>32:28:0015728:944</u>		
1.	–	

**Описание местоположения зданий, сооружений,
объектов незавершенного строительства на земельном участке**

1. Сведения о характерных точках контура объекта недвижимости с кадастровым номером 32:28:0015728:1149

Система координат МСК-32, зона 2

Зона № 2

Обозначение характерных точек контура	Содержатся в Едином государственном реестре недвижимости			Определены в ходе выполнения комплексных кадастровых работ			Метод определения координат	Формулы, примененные для расчета средней квадратической погрешности определения координат характерных точек (M_t), м, с подставленными в такие формулы значениями и итоговые (вычисленные) значения M_t , м
	Координаты, м		Радиус, м	Координаты, м		Радиус, м		
	X	Y	R	X	Y	R		
1	2	3	4	5	6	7	8	9
–	–	–	–	4953 09.30	2168 915.3 0	–	Метод спутниковых геодезических измерений (определений)	–
–	–	–	–	4953 12.30	2168 918.0 4	–	Метод спутниковых геодезических измерений (определений)	–
–	–	–	–	4953 08.20	2168 922.4 5	–	Метод спутниковых геодезических измерений	–

							(определений)	
–	–	–	–	4953 05.23	2168 919.7 2	–	Метод спутниковых геодезических измерений (определений)	–
–	–	–	–	4953 09.30	2168 915.3 0	–	Метод спутниковых геодезических измерений (определений)	–

2. Сведения о характеристиках объекта недвижимости с кадастровым номером 32:28:0015728:1149

№ п/п	Наименование характеристики	Значение характеристики
1	2	3
1.	Вид объекта недвижимости	Здание
2.	Ранее присвоенный государственный учетный номер (инвентарный) здания, сооружения, объекта незавершенного строительства	–
3.	Кадастровый номер земельного участка (земельных участков), в границах которого (которых) расположены здание, сооружение, объект незавершенного строительства	32:28:0015728:413
4.	Уникальный учетный номер кадастрового квартала, в границах которого расположены здание, сооружение, объект незавершенного строительства	32:28:0015728
5.	Адрес здания, сооружения, объекта незавершенного строительства	–
5.1	Сведения о местоположении здания, сооружения, объекта незавершенного строительства (при отсутствии адреса) в структурированном в соответствии с федеральной информационной адресной системой виде	Российская Федерация, Брянская обл.
5.2	Дополнительные сведения о местоположении	городской округ Брянск, г. Брянск, территория ГО Бежичи-2, гараж 109

6.	Иные сведения	—
3. Пояснения к сведениям об объекте недвижимости с кадастровым номером <u>32:28:0015728:1149</u>		
1.	—	

**Описание местоположения зданий, сооружений,
объектов незавершенного строительства на земельном участке**

1. Сведения о характерных точках контура объекта недвижимости с кадастровым номером 32:28:0015728:874

Система координат МСК-32, зона 2

Зона № 2

Обозначение характерных точек контура	Содержатся в Едином государственном реестре недвижимости			Определены в ходе выполнения комплексных кадастровых работ			Метод определения координат	Формулы, примененные для расчета средней квадратической погрешности определения координат характерных точек (M_i), м, с подставленными в такие формулы значениями и итоговые (вычисленные) значения M_t , м
	Координаты, м		Радиус, м	Координаты, м		Радиус, м		
	X	Y	R	X	Y	R		
1	2	3	4	5	6	7	8	9
–	–	–	–	4953 06.38	2168 912.6 0	–	Метод спутниковых геодезических измерений (определений)	–
–	–	–	–	4953 09.24	2168 915.2 4	–	Метод спутниковых геодезических измерений (определений)	–
–	–	–	–	4953 09.30	2168 915.3 0	–	Метод спутниковых геодезических измерений	–

							(определений)	
–	–	–	–	4953 05.23	2168 919.7 2	–	Метод спутниковых геодезических измерений (определений)	–
–	–	–	–	4953 02.34	2168 917.0 4	–	Метод спутниковых геодезических измерений (определений)	–
–	–	–	–	4953 06.38	2168 912.6 0	–	Метод спутниковых геодезических измерений (определений)	–

2. Сведения о характеристиках объекта недвижимости с кадастровым номером 32:28:0015728:874

№ п/п	Наименование характеристики	Значение характеристики
1	2	3
1.	Вид объекта недвижимости	Здание
2.	Ранее присвоенный государственный учетный номер (инвентарный) здания, сооружения, объекта незавершенного строительства	–
3.	Кадастровый номер земельного участка (земельных участков), в границах которого (которых) расположены здание, сооружение, объект незавершенного строительства	32:28:0015728:415
4.	Уникальный учетный номер кадастрового квартала, в границах которого расположены здание, сооружение, объект незавершенного строительства	32:28:0015728
5.	Адрес здания, сооружения, объекта незавершенного строительства	–
5.1	Сведения о местоположении здания, сооружения, объекта незавершенного строительства (при отсутствии адреса) в структурированном в соответствии с федеральной информационной	Российская Федерация, Брянская обл.

	адресной системой виде	
5.2	Дополнительные сведения о местоположении	городской округ Брянск, г. Брянск, территория ГО Бежичи-2, гараж 110
6.	Иные сведения	–
3. Пояснения к сведениям об объекте недвижимости с кадастровым номером <u>32:28:0015728:874</u>		
1.	–	

**Описание местоположения зданий, сооружений,
объектов незавершенного строительства на земельном участке**

1. Сведения о характерных точках контура объекта недвижимости с кадастровым номером 32:28:0015728:1290

Система координат МСК-32, зона 2

Зона № 2

Обозначение характерных точек контура	Содержатся в Едином государственном реестре недвижимости			Определены в ходе выполнения комплексных кадастровых работ			Метод определения координат	Формулы, примененные для расчета средней квадратической погрешности определения координат характерных точек (M_i), м, с подставленными в такие формулы значениями и итоговые (вычисленные) значения M_i , м
	Координаты, м		Радиус, м	Координаты, м		Радиус, м		
	X	Y	R	X	Y	R		
1	2	3	4	5	6	7	8	9
–	–	–	–	4953 03.36	2168 909.9 3	–	Метод спутниковых геодезических измерений (определений)	–
–	–	–	–	4953 06.38	2168 912.6 0	–	Метод спутниковых геодезических измерений (определений)	–
–	–	–	–	4953 02.34	2168 917.0 4	–	Метод спутниковых геодезических измерений	–

							(определений)	
–	–	–	–	4952 99.36	2168 914.2 8	–	Метод спутниковых геодезических измерений (определений)	–
–	–	–	–	4953 03.36	2168 909.9 3	–	Метод спутниковых геодезических измерений (определений)	–

2. Сведения о характеристиках объекта недвижимости с кадастровым номером 32:28:0015728:1290

№ п/п	Наименование характеристики	Значение характеристики
1	2	3
1.	Вид объекта недвижимости	Здание
2.	Ранее присвоенный государственный учетный номер (инвентарный) здания, сооружения, объекта незавершенного строительства	–
3.	Кадастровый номер земельного участка (земельных участков), в границах которого (которых) расположены здание, сооружение, объект незавершенного строительства	32:28:0015728:416
4.	Уникальный учетный номер кадастрового квартала, в границах которого расположены здание, сооружение, объект незавершенного строительства	32:28:0015728
5.	Адрес здания, сооружения, объекта незавершенного строительства	–
5.1	Сведения о местоположении здания, сооружения, объекта незавершенного строительства (при отсутствии адреса) в структурированном в соответствии с федеральной информационной адресной системой виде	Российская Федерация, Брянская обл.
5.2	Дополнительные сведения о местоположении	городской округ Брянск, г. Брянск, территория ГО Бежичи-2, гараж 111

6.	Иные сведения	—
3. Пояснения к сведениям об объекте недвижимости с кадастровым номером <u>32:28:0015728:1290</u>		
1.	—	

**Описание местоположения зданий, сооружений,
объектов незавершенного строительства на земельном участке**

1. Сведения о характерных точках контура объекта недвижимости с кадастровым номером 32:28:0015728:877

Система координат МСК-32, зона 2

Зона № 2

Обозначение характерных точек контура	Содержатся в Едином государственном реестре недвижимости			Определены в ходе выполнения комплексных кадастровых работ			Метод определения координат	Формулы, примененные для расчета средней квадратической погрешности определения координат характерных точек (M_i), м, с подставленными в такие формулы значениями и итоговые (вычисленные) значения M_t , м
	Координаты, м		Радиус, м	Координаты, м		Радиус, м		
	X	Y	R	X	Y	R		
1	2	3	4	5	6	7	8	9
–	–	–	–	4953 00.56	2168 907.1 1	–	Метод спутниковых геодезических измерений (определений)	–
–	–	–	–	4953 03.36	2168 909.9 3	–	Метод спутниковых геодезических измерений (определений)	–
–	–	–	–	4952 99.36	2168 914.2 8	–	Метод спутниковых геодезических измерений	–

							(определений)	
–	–	–	–	4952 96.41	2168 911.5 8	–	Метод спутниковых геодезических измерений (определений)	–
–	–	–	–	4953 00.56	2168 907.1 1	–	Метод спутниковых геодезических измерений (определений)	–

2. Сведения о характеристиках объекта недвижимости с кадастровым номером 32:28:0015728:877

№ п/п	Наименование характеристики	Значение характеристики
1	2	3
1.	Вид объекта недвижимости	Здание
2.	Ранее присвоенный государственный учетный номер (инвентарный) здания, сооружения, объекта незавершенного строительства	–
3.	Кадастровый номер земельного участка (земельных участков), в границах которого (которых) расположены здание, сооружение, объект незавершенного строительства	32:28:0015728:417
4.	Уникальный учетный номер кадастрового квартала, в границах которого расположены здание, сооружение, объект незавершенного строительства	32:28:0015728
5.	Адрес здания, сооружения, объекта незавершенного строительства	–
5.1	Сведения о местоположении здания, сооружения, объекта незавершенного строительства (при отсутствии адреса) в структурированном в соответствии с федеральной информационной адресной системой виде	Российская Федерация, Брянская обл.
5.2	Дополнительные сведения о местоположении	городской округ Брянск, г. Брянск, территория ГО Бежичи-2, гараж 112

6.	Иные сведения	—
3. Пояснения к сведениям об объекте недвижимости с кадастровым номером <u>32:28:0015728:877</u>		
1.	—	

**Описание местоположения зданий, сооружений,
объектов незавершенного строительства на земельном участке**

1. Сведения о характерных точках контура объекта недвижимости с кадастровым номером 32:28:0015728:946

Система координат МСК-32, зона 2

Зона № 2

Обозначение характерных точек контура	Содержатся в Едином государственном реестре недвижимости			Определены в ходе выполнения комплексных кадастровых работ			Метод определения координат	Формулы, примененные для расчета средней квадратической погрешности определения координат характерных точек (M_i), м, с подставленными в такие формулы значениями и итоговые (вычисленные) значения M_t , м
	Координаты , м		Радиус, с, м	Координаты , м		Радиус, м		
	X	Y	R	X	Y	R		
1	2	3	4	5	6	7	8	9
–	–	–	–	4952 97.38	2168 904.3 3	–	Метод спутниковых геодезических измерений (определений)	–
–	–	–	–	4953 00.56	2168 907.1 1	–	Метод спутниковых геодезических измерений (определений)	–
–	–	–	–	4952 96.41	2168 911.5 8	–	Метод спутниковых геодезических измерений	–

							(определений)	
–	–	–	–	4952 93.37	2168 908.8 5	–	Метод спутниковых геодезических измерений (определений)	–
–	–	–	–	4952 97.38	2168 904.3 3	–	Метод спутниковых геодезических измерений (определений)	–

2. Сведения о характеристиках объекта недвижимости с кадастровым номером 32:28:0015728:946

№ п/п	Наименование характеристики	Значение характеристики
1	2	3
1.	Вид объекта недвижимости	Здание
2.	Ранее присвоенный государственный учетный номер (инвентарный) здания, сооружения, объекта незавершенного строительства	–
3.	Кадастровый номер земельного участка (земельных участков), в границах которого (которых) расположены здание, сооружение, объект незавершенного строительства	32:28:0015728:418
4.	Уникальный учетный номер кадастрового квартала, в границах которого расположены здание, сооружение, объект незавершенного строительства	32:28:0015728
5.	Адрес здания, сооружения, объекта незавершенного строительства	–
5.1	Сведения о местоположении здания, сооружения, объекта незавершенного строительства (при отсутствии адреса) в структурированном в соответствии с федеральной информационной адресной системой виде	Российская Федерация, Брянская обл.
5.2	Дополнительные сведения о местоположении	городской округ Брянск, г. Брянск, территория ГО Бежичи-2, гараж 113

6.	Иные сведения	—
3. Пояснения к сведениям об объекте недвижимости с кадастровым номером <u>32:28:0015728:946</u>		
1.	—	

**Описание местоположения зданий, сооружений,
объектов незавершенного строительства на земельном участке**

1. Сведения о характерных точках контура объекта недвижимости с кадастровым номером 32:28:0015728:1401

Система координат МСК-32, зона 2

Зона № 2

Обозначение характерных точек контура	Содержатся в Едином государственном реестре недвижимости			Определены в ходе выполнения комплексных кадастровых работ			Метод определения координат	Формулы, примененные для расчета средней квадратической погрешности определения координат характерных точек (M_t), м, с подставленными в такие формулы значениями и итоговые (вычисленные) значения M_t , м
	Координаты, м		Радиус, м	Координаты, м		Радиус, м		
	X	Y	R	X	Y	R		
1	2	3	4	5	6	7	8	9
–	–	–	–	4952 84.70	2168 918.3 4	–	Метод спутниковых геодезических измерений (определений)	–
–	–	–	–	4952 87.81	2168 921.1 7	–	Метод спутниковых геодезических измерений (определений)	–
–	–	–	–	4952 83.61	2168 925.6 8	–	Метод спутниковых геодезических измерений	–

							(определений)	
–	–	–	–	4952 83.30	2168 925.4 0	–	Метод спутниковых геодезических измерений (определений)	–
–	–	–	–	4952 80.49	2168 922.8 2	–	Метод спутниковых геодезических измерений (определений)	–
–	–	–	–	4952 84.70	2168 918.3 4	–	Метод спутниковых геодезических измерений (определений)	–

2. Сведения о характеристиках объекта недвижимости с кадастровым номером 32:28:0015728:1401

№ п/п	Наименование характеристики	Значение характеристики
1	2	3
1.	Вид объекта недвижимости	Здание
2.	Ранее присвоенный государственный учетный номер (инвентарный) здания, сооружения, объекта незавершенного строительства	–
3.	Кадастровый номер земельного участка (земельных участков), в границах которого (которых) расположены здание, сооружение, объект незавершенного строительства	32:28:0015728:419
4.	Уникальный учетный номер кадастрового квартала, в границах которого расположены здание, сооружение, объект незавершенного строительства	32:28:0015728
5.	Адрес здания, сооружения, объекта незавершенного строительства	–
5.1	Сведения о местоположении здания, сооружения, объекта незавершенного строительства (при отсутствии адреса) в структурированном в соответствии с федеральной информационной	Российская Федерация, Брянская обл.

	адресной системой виде	
5.2	Дополнительные сведения о местоположении	городской округ Брянск, г. Брянск, территория ГО Бежичи-2, дом 114
6.	Иные сведения	–
3. Пояснения к сведениям об объекте недвижимости с кадастровым номером <u>32:28:0015728:1401</u>		
1.	–	

**Описание местоположения зданий, сооружений,
объектов незавершенного строительства на земельном участке**

1. Сведения о характерных точках контура объекта недвижимости с кадастровым номером 32:28:0015728:845

Система координат МСК-32, зона 2

Зона № 2

Обозначение характерных точек контура	Содержатся в Едином государственном реестре недвижимости			Определены в ходе выполнения комплексных кадастровых работ			Метод определения координат	Формулы, примененные для расчета средней квадратической погрешности определения координат характерных точек (M_i), м, с подставленными в такие формулы значениями и итоговые (вычисленные) значения M_t , м
	Координаты, м		Радиус, м	Координаты, м		Радиус, м		
	X	Y	R	X	Y	R		
1	2	3	4	5	6	7	8	9
–	–	–	–	4952 87.81	2168 921.1 7	–	Метод спутниковых геодезических измерений (определений)	–
–	–	–	–	4952 90.70	2168 923.8 7	–	Метод спутниковых геодезических измерений (определений)	–
–	–	–	–	4952 86.55	2168 928.4 1	–	Метод спутниковых геодезических измерений	–

							(определений)	
–	–	–	–	4952 83.61	2168 925.6 8	–	Метод спутниковых геодезических измерений (определений)	–
–	–	–	–	4952 87.81	2168 921.1 7	–	Метод спутниковых геодезических измерений (определений)	–

2. Сведения о характеристиках объекта недвижимости с кадастровым номером 32:28:0015728:845

№ п/п	Наименование характеристики	Значение характеристики
1	2	3
1.	Вид объекта недвижимости	Здание
2.	Ранее присвоенный государственный учетный номер (инвентарный) здания, сооружения, объекта незавершенного строительства	–
3.	Кадастровый номер земельного участка (земельных участков), в границах которого (которых) расположены здание, сооружение, объект незавершенного строительства	32:28:0015728:420
4.	Уникальный учетный номер кадастрового квартала, в границах которого расположены здание, сооружение, объект незавершенного строительства	32:28:0015728
5.	Адрес здания, сооружения, объекта незавершенного строительства	–
5.1	Сведения о местоположении здания, сооружения, объекта незавершенного строительства (при отсутствии адреса) в структурированном в соответствии с федеральной информационной адресной системой виде	Российская Федерация, Брянская обл.
5.2	Дополнительные сведения о местоположении	городской округ Брянск, г. Брянск, территория ГО Бежичи-2, гараж 115

6.	Иные сведения	—
3. Пояснения к сведениям об объекте недвижимости с кадастровым номером <u>32:28:0015728:845</u>		
1.	—	

**Описание местоположения зданий, сооружений,
объектов незавершенного строительства на земельном участке**

1. Сведения о характерных точках контура объекта недвижимости с кадастровым номером 32:28:0015728:1002

Система координат МСК-32, зона 2

Зона № 2

Обозначение характерных точек контура	Содержатся в Едином государственном реестре недвижимости			Определены в ходе выполнения комплексных кадастровых работ			Метод определения координат	Формулы, примененные для расчета средней квадратической погрешности определения координат характерных точек (M_i), м, с подставленными в такие формулы значениями и итоговые (вычисленные) значения M_t , м
	Координаты, м		Радиус, м	Координаты, м		Радиус, м		
	X	Y	R	X	Y	R		
1	2	3	4	5	6	7	8	9
–	–	–	–	4952 90.70	2168 923.8 7	–	Метод спутниковых геодезических измерений (определений)	–
–	–	–	–	4952 93.61	2168 926.4 7	–	Метод спутниковых геодезических измерений (определений)	–
–	–	–	–	4952 89.41	2168 930.9 6	–	Метод спутниковых геодезических измерений	–

							(определений)	
–	–	–	–	4952 86.55	2168 928.4 1	–	Метод спутниковых геодезических измерений (определений)	–
–	–	–	–	4952 90.70	2168 923.8 7	–	Метод спутниковых геодезических измерений (определений)	–

2. Сведения о характеристиках объекта недвижимости с кадастровым номером 32:28:0015728:1002

№ п/п	Наименование характеристики	Значение характеристики
1	2	3
1.	Вид объекта недвижимости	Здание
2.	Ранее присвоенный государственный учетный номер (инвентарный) здания, сооружения, объекта незавершенного строительства	–
3.	Кадастровый номер земельного участка (земельных участков), в границах которого (которых) расположены здание, сооружение, объект незавершенного строительства	32:28:0015728:421
4.	Уникальный учетный номер кадастрового квартала, в границах которого расположены здание, сооружение, объект незавершенного строительства	32:28:0015728
5.	Адрес здания, сооружения, объекта незавершенного строительства	–
5.1	Сведения о местоположении здания, сооружения, объекта незавершенного строительства (при отсутствии адреса) в структурированном в соответствии с федеральной информационной адресной системой виде	Российская Федерация, Брянская обл.
5.2	Дополнительные сведения о местоположении	городской округ Брянск, г. Брянск, территория ГО Бежичи-2, гараж 116

6.	Иные сведения	—
3. Пояснения к сведениям об объекте недвижимости с кадастровым номером <u>32:28:0015728:1002</u>		
1.	—	

**Описание местоположения зданий, сооружений,
объектов незавершенного строительства на земельном участке**

1. Сведения о характерных точках контура объекта недвижимости с кадастровым номером 32:28:0015728:1148

Система координат МСК-32, зона 2

Зона № 2

Обозначение характерных точек контура	Содержатся в Едином государственном реестре недвижимости			Определены в ходе выполнения комплексных кадастровых работ			Метод определения координат	Формулы, примененные для расчета средней квадратической погрешности определения координат характерных точек (M_i), м, с подставленными в такие формулы значениями и итоговые (вычисленные) значения M_i , м
	Координаты, м		Радиус, м	Координаты, м		Радиус, м		
	X	Y	R	X	Y	R		
1	2	3	4	5	6	7	8	9
–	–	–	–	4952 93.61	2168 926.4 7	–	Метод спутниковых геодезических измерений (определений)	–
–	–	–	–	4952 96.50	2168 929.1 7	–	Метод спутниковых геодезических измерений (определений)	–
–	–	–	–	4952 92.29	2168 933.7 0	–	Метод спутниковых геодезических измерений	–

							(определений)	
–	–	–	–	4952 89.41	2168 930.9 6	–	Метод спутниковых геодезических измерений (определений)	–
–	–	–	–	4952 93.61	2168 926.4 7	–	Метод спутниковых геодезических измерений (определений)	–

2. Сведения о характеристиках объекта недвижимости с кадастровым номером 32:28:0015728:1148

№ п/п	Наименование характеристики	Значение характеристики
1	2	3
1.	Вид объекта недвижимости	Здание
2.	Ранее присвоенный государственный учетный номер (инвентарный) здания, сооружения, объекта незавершенного строительства	–
3.	Кадастровый номер земельного участка (земельных участков), в границах которого (которых) расположены здание, сооружение, объект незавершенного строительства	32:28:0015728:422
4.	Уникальный учетный номер кадастрового квартала, в границах которого расположены здание, сооружение, объект незавершенного строительства	32:28:0015728
5.	Адрес здания, сооружения, объекта незавершенного строительства	–
5.1	Сведения о местоположении здания, сооружения, объекта незавершенного строительства (при отсутствии адреса) в структурированном в соответствии с федеральной информационной адресной системой виде	Российская Федерация, Брянская обл.
5.2	Дополнительные сведения о местоположении	городской округ Брянск, г. Брянск, территория ГО Бежичи-2, корп 117

6.	Иные сведения	—
3. Пояснения к сведениям об объекте недвижимости с кадастровым номером <u>32:28:0015728:1148</u>		
1.	—	

**Описание местоположения зданий, сооружений,
объектов незавершенного строительства на земельном участке**

1. Сведения о характерных точках контура объекта недвижимости с кадастровым номером 32:28:0015728:1003

Система координат МСК-32, зона 2

Зона № 2

Обозначение характерных точек контура	Содержатся в Едином государственном реестре недвижимости			Определены в ходе выполнения комплексных кадастровых работ			Метод определения координат	Формулы, примененные для расчета средней квадратической погрешности определения координат характерных точек (M_i), м, с подставленными в такие формулы значениями и итоговые (вычисленные) значения M_i , м
	Координаты, м		Радиус, м	Координаты, м		Радиус, м		
	X	Y	R	X	Y	R		
1	2	3	4	5	6	7	8	9
–	–	–	–	4952 96.50	2168 929.1 7	–	Метод спутниковых геодезических измерений (определений)	–
–	–	–	–	4952 99.60	2168 932.0 3	–	Метод спутниковых геодезических измерений (определений)	–
–	–	–	–	4952 95.24	2168 936.4 1	–	Метод спутниковых геодезических измерений	–

							(определений)	
–	–	–	–	4952 92.29	2168 933.7 0	–	Метод спутниковых геодезических измерений (определений)	–
–	–	–	–	4952 96.50	2168 929.1 7	–	Метод спутниковых геодезических измерений (определений)	–

2. Сведения о характеристиках объекта недвижимости с кадастровым номером 32:28:0015728:1003

№ п/п	Наименование характеристики	Значение характеристики
1	2	3
1.	Вид объекта недвижимости	Здание
2.	Ранее присвоенный государственный учетный номер (инвентарный) здания, сооружения, объекта незавершенного строительства	–
3.	Кадастровый номер земельного участка (земельных участков), в границах которого (которых) расположены здание, сооружение, объект незавершенного строительства	32:28:0015728:423
4.	Уникальный учетный номер кадастрового квартала, в границах которого расположены здание, сооружение, объект незавершенного строительства	32:28:0015728
5.	Адрес здания, сооружения, объекта незавершенного строительства	–
5.1	Сведения о местоположении здания, сооружения, объекта незавершенного строительства (при отсутствии адреса) в структурированном в соответствии с федеральной информационной адресной системой виде	Российская Федерация, Брянская обл.
5.2	Дополнительные сведения о местоположении	городской округ Брянск, г. Брянск, территория ГО Бежичи-2, гараж 118

6.	Иные сведения	—
3. Пояснения к сведениям об объекте недвижимости с кадастровым номером <u>32:28:0015728:1003</u>		
1.	—	

**Описание местоположения зданий, сооружений,
объектов незавершенного строительства на земельном участке**

1. Сведения о характерных точках контура объекта недвижимости с кадастровым номером 32:28:0015728:1225

Система координат МСК-32, зона 2

Зона № 2

Обозначение характерных точек контура	Содержатся в Едином государственном реестре недвижимости			Определены в ходе выполнения комплексных кадастровых работ			Метод определения координат	Формулы, примененные для расчета средней квадратической погрешности определения координат характерных точек (M_i), м, с подставленными в такие формулы значениями и итоговые (вычисленные) значения M_t , м
	Координаты, м		Радиус, м	Координаты, м		Радиус, м		
	X	Y	R	X	Y	R		
1	2	3	4	5	6	7	8	9
–	–	–	–	4952 99.60	2168 932.0 3	–	Метод спутниковых геодезических измерений (определений)	–
–	–	–	–	4953 02.53	2168 934.8 4	–	Метод спутниковых геодезических измерений (определений)	–
–	–	–	–	4952 98.23	2168 939.2 3	–	Метод спутниковых геодезических измерений	–

							(определений)	
–	–	–	–	4952 95.35	2168 936.5 0	–	Метод спутниковых геодезических измерений (определений)	–
–	–	–	–	4952 95.24	2168 936.4 1	–	Метод спутниковых геодезических измерений (определений)	–
–	–	–	–	4952 99.60	2168 932.0 3	–	Метод спутниковых геодезических измерений (определений)	–

2. Сведения о характеристиках объекта недвижимости с кадастровым номером 32:28:0015728:1225

№ п/п	Наименование характеристики	Значение характеристики
1	2	3
1.	Вид объекта недвижимости	Здание
2.	Ранее присвоенный государственный учетный номер (инвентарный) здания, сооружения, объекта незавершенного строительства	–
3.	Кадастровый номер земельного участка (земельных участков), в границах которого (которых) расположены здание, сооружение, объект незавершенного строительства	32:28:0015728:424
4.	Уникальный учетный номер кадастрового квартала, в границах которого расположены здание, сооружение, объект незавершенного строительства	32:28:0015728
5.	Адрес здания, сооружения, объекта незавершенного строительства	–
5.1	Сведения о местоположении здания, сооружения, объекта незавершенного строительства (при отсутствии адреса) в структурированном в соответствии с федеральной информационной	Российская Федерация, Брянская обл.

	адресной системой виде	
5.2	Дополнительные сведения о местоположении	городской округ Брянск, г. Брянск, территория ГО Бежичи-2, гараж 119
6.	Иные сведения	–
3. Пояснения к сведениям об объекте недвижимости с кадастровым номером <u>32:28:0015728:1225</u>		
1.	–	

**Описание местоположения зданий, сооружений,
объектов незавершенного строительства на земельном участке**

1. Сведения о характерных точках контура объекта недвижимости с кадастровым номером 32:28:0015728:1004

Система координат МСК-32, зона 2

Зона № 2

Обозначение характерных точек контура	Содержатся в Едином государственном реестре недвижимости			Определены в ходе выполнения комплексных кадастровых работ			Метод определения координат	Формулы, примененные для расчета средней квадратической погрешности определения координат характерных точек (M_i), м, с подставленными в такие формулы значениями и итоговые (вычисленные) значения M_t , м
	Координаты , м		Радиус, с, м	Координаты , м		Радиус, м		
	X	Y	R	X	Y	R		
1	2	3	4	5	6	7	8	9
–	–	–	–	4953 02.53	2168 934.8 4	–	Метод спутниковых геодезических измерений (определений)	–
–	–	–	–	4953 05.48	2168 937.5 3	–	Метод спутниковых геодезических измерений (определений)	–
–	–	–	–	4953 01.23	2168 942.0 0	–	Метод спутниковых геодезических измерений	–

							(определений)	
–	–	–	–	4952 98.40	2168 939.3 9	–	Метод спутниковых геодезических измерений (определений)	–
–	–	–	–	4952 98.23	2168 939.2 3	–	Метод спутниковых геодезических измерений (определений)	–
–	–	–	–	4953 02.53	2168 934.8 4	–	Метод спутниковых геодезических измерений (определений)	–

2. Сведения о характеристиках объекта недвижимости с кадастровым номером 32:28:0015728:1004

№ п/п	Наименование характеристики	Значение характеристики
1	2	3
1.	Вид объекта недвижимости	Здание
2.	Ранее присвоенный государственный учетный номер (инвентарный) здания, сооружения, объекта незавершенного строительства	–
3.	Кадастровый номер земельного участка (земельных участков), в границах которого (которых) расположены здание, сооружение, объект незавершенного строительства	32:28:0015728:426
4.	Уникальный учетный номер кадастрового квартала, в границах которого расположены здание, сооружение, объект незавершенного строительства	32:28:0015728
5.	Адрес здания, сооружения, объекта незавершенного строительства	–
5.1	Сведения о местоположении здания, сооружения, объекта незавершенного строительства (при отсутствии адреса) в структурированном в соответствии с федеральной информационной	Российская Федерация, Брянская обл.

	адресной системой виде	
5.2	Дополнительные сведения о местоположении	городской округ Брянск, г. Брянск, территория ГО Бежичи-2, гараж 120
6.	Иные сведения	–
3. Пояснения к сведениям об объекте недвижимости с кадастровым номером <u>32:28:0015728:1004</u>		
1.	–	

**Описание местоположения зданий, сооружений,
объектов незавершенного строительства на земельном участке**

1. Сведения о характерных точках контура объекта недвижимости с кадастровым номером 32:28:0015728:1005

Система координат МСК-32, зона 2

Зона № 2

Обозначение характерных точек контура	Содержатся в Едином государственном реестре недвижимости			Определены в ходе выполнения комплексных кадастровых работ			Метод определения координат	Формулы, примененные для расчета средней квадратической погрешности определения координат характерных точек (M_t), м, с подставленными в такие формулы значениями и итоговые (вычисленные) значения M_t , м
	Координаты, м		Радиус, м	Координаты, м		Радиус, м		
	X	Y	R	X	Y	R		
1	2	3	4	5	6	7	8	9
–	–	–	–	4953 05.48	2168 937.5 3	–	Метод спутниковых геодезических измерений (определений)	–
–	–	–	–	4953 08.56	2168 940.2 9	–	Метод спутниковых геодезических измерений (определений)	–
–	–	–	–	4953 04.21	2168 944.7 5	–	Метод спутниковых геодезических измерений	–

							(определений)	
–	–	–	–	4953 01.41	2168 942.1 6	–	Метод спутниковых геодезических измерений (определений)	–
–	–	–	–	4953 01.23	2168 942.0 0	–	Метод спутниковых геодезических измерений (определений)	–
–	–	–	–	4953 05.48	2168 937.5 3	–	Метод спутниковых геодезических измерений (определений)	–

2. Сведения о характеристиках объекта недвижимости с кадастровым номером 32:28:0015728:1005

№ п/п	Наименование характеристики	Значение характеристики
1	2	3
1.	Вид объекта недвижимости	Здание
2.	Ранее присвоенный государственный учетный номер (инвентарный) здания, сооружения, объекта незавершенного строительства	–
3.	Кадастровый номер земельного участка (земельных участков), в границах которого (которых) расположены здание, сооружение, объект незавершенного строительства	32:28:0015728:427
4.	Уникальный учетный номер кадастрового квартала, в границах которого расположены здание, сооружение, объект незавершенного строительства	32:28:0015728
5.	Адрес здания, сооружения, объекта незавершенного строительства	–
5.1	Сведения о местоположении здания, сооружения, объекта незавершенного строительства (при отсутствии адреса) в структурированном в соответствии с федеральной информационной	Российская Федерация, Брянская обл.

	адресной системой виде	
5.2	Дополнительные сведения о местоположении	городской округ Брянск, г. Брянск, территория ГО Бежичи-2, гараж 121
6.	Иные сведения	–
3. Пояснения к сведениям об объекте недвижимости с кадастровым номером <u>32:28:0015728:1005</u>		
1.	–	

**Описание местоположения зданий, сооружений,
объектов незавершенного строительства на земельном участке**

1. Сведения о характерных точках контура объекта недвижимости с кадастровым номером 32:28:0015728:1311

Система координат МСК-32, зона 2

Зона № 2

Обозначение характерных точек контура	Содержатся в Едином государственном реестре недвижимости			Определены в ходе выполнения комплексных кадастровых работ			Метод определения координат	Формулы, примененные для расчета средней квадратической погрешности определения координат характерных точек (M_i), м, с подставленными в такие формулы значениями и итоговые (вычисленные) значения M_i , м
	Координаты, м		Радиус, м	Координаты, м		Радиус, м		
	X	Y	R	X	Y	R		
1	2	3	4	5	6	7	8	9
–	–	–	–	4953 08.56	2168 940.2 9	–	Метод спутниковых геодезических измерений (определений)	–
–	–	–	–	4953 11.39	2168 942.8 0	–	Метод спутниковых геодезических измерений (определений)	–
–	–	–	–	4953 07.26	2168 947.2 8	–	Метод спутниковых геодезических измерений	–

							(определений)	
–	–	–	–	4953 07.06	2168 947.5 1	–	Метод спутниковых геодезических измерений (определений)	–
–	–	–	–	4953 04.33	2168 944.8 7	–	Метод спутниковых геодезических измерений (определений)	–
–	–	–	–	4953 04.21	2168 944.7 5	–	Метод спутниковых геодезических измерений (определений)	–
–	–	–	–	4953 08.56	2168 940.2 9	–	Метод спутниковых геодезических измерений (определений)	–

2. Сведения о характеристиках объекта недвижимости с кадастровым номером 32:28:0015728:1311

№ п/п	Наименование характеристики	Значение характеристики
1	2	3
1.	Вид объекта недвижимости	Здание
2.	Ранее присвоенный государственный учетный номер (инвентарный) здания, сооружения, объекта незавершенного строительства	–
3.	Кадастровый номер земельного участка (земельных участков), в границах которого (которых) расположены здание, сооружение, объект незавершенного строительства	32:28:0015728:428
4.	Уникальный учетный номер кадастрового квартала, в границах которого расположены здание, сооружение, объект незавершенного строительства	32:28:0015728

5.	Адрес здания, сооружения, объекта незавершенного строительства	–
5.1	Сведения о местоположении здания, сооружения, объекта незавершенного строительства (при отсутствии адреса) в структурированном в соответствии с федеральной информационной адресной системой виде	Российская Федерация, Брянская обл.
5.2	Дополнительные сведения о местоположении	городской округ Брянск, г. Брянск, территория ГО Бежичи-2, гараж 122
6.	Иные сведения	–
3. Пояснения к сведениям об объекте недвижимости с кадастровым номером <u>32:28:0015728:1311</u>		
1.	–	

**Описание местоположения зданий, сооружений,
объектов незавершенного строительства на земельном участке**

1. Сведения о характерных точках контура объекта недвижимости с кадастровым номером 32:28:0015728:814

Система координат МСК-32, зона 2

Зона № 2

Обозначение характерных точек контура	Содержатся в Едином государственном реестре недвижимости			Определены в ходе выполнения комплексных кадастровых работ			Метод определения координат	Формулы, примененные для расчета средней квадратической погрешности определения координат характерных точек (M_i), м, с подставленными в такие формулы значениями и итоговые (вычисленные) значения M_i , м
	Координаты, м		Радиус, м	Координаты, м		Радиус, м		
	X	Y	R	X	Y	R		
1	2	3	4	5	6	7	8	9
–	–	–	–	4953 11.39	2168 942.8 0	–	Метод спутниковых геодезических измерений (определений)	–
–	–	–	–	4953 14.50	2168 945.5 6	–	Метод спутниковых геодезических измерений (определений)	–
–	–	–	–	4953 10.34	2168 950.0 9	–	Метод спутниковых геодезических измерений	–

							(определений)	
–	–	–	–	4953 07.26	2168 947.2 8	–	Метод спутниковых геодезических измерений (определений)	–
–	–	–	–	4953 11.39	2168 942.8 0	–	Метод спутниковых геодезических измерений (определений)	–

2. Сведения о характеристиках объекта недвижимости с кадастровым номером 32:28:0015728:814

№ п/п	Наименование характеристики	Значение характеристики
1	2	3
1.	Вид объекта недвижимости	Здание
2.	Ранее присвоенный государственный учетный номер (инвентарный) здания, сооружения, объекта незавершенного строительства	–
3.	Кадастровый номер земельного участка (земельных участков), в границах которого (которых) расположены здание, сооружение, объект незавершенного строительства	32:28:0015728:29
4.	Уникальный учетный номер кадастрового квартала, в границах которого расположены здание, сооружение, объект незавершенного строительства	32:28:0015728
5.	Адрес здания, сооружения, объекта незавершенного строительства	–
5.1	Сведения о местоположении здания, сооружения, объекта незавершенного строительства (при отсутствии адреса) в структурированном в соответствии с федеральной информационной адресной системой виде	Российская Федерация, Брянская обл.
5.2	Дополнительные сведения о местоположении	городской округ Брянск, г. Брянск, территория ГО Бежичи-2, гараж 123

6.	Иные сведения	—
3. Пояснения к сведениям об объекте недвижимости с кадастровым номером <u>32:28:0015728:814</u>		
1.	—	

**Описание местоположения зданий, сооружений,
объектов незавершенного строительства на земельном участке**

1. Сведения о характерных точках контура объекта недвижимости с кадастровым номером 32:28:0015728:1168

Система координат МСК-32, зона 2

Зона № 2

Обозначение характерных точек контура	Содержатся в Едином государственном реестре недвижимости			Определены в ходе выполнения комплексных кадастровых работ			Метод определения координат	Формулы, примененные для расчета средней квадратической погрешности определения координат характерных точек (M_i), м, с подставленными в такие формулы значениями и итоговые (вычисленные) значения M_t , м
	Координаты, м		Радиус, м	Координаты, м		Радиус, м		
	X	Y	R	X	Y	R		
1	2	3	4	5	6	7	8	9
–	–	–	–	4953 14.50	2168 945.5 6	–	Метод спутниковых геодезических измерений (определений)	–
–	–	–	–	4953 17.49	2168 948.2 6	–	Метод спутниковых геодезических измерений (определений)	–
–	–	–	–	4953 13.30	2168 952.6 9	–	Метод спутниковых геодезических измерений	–

							(определений)	
–	–	–	–	4953 10.34	2168 950.0 9	–	Метод спутниковых геодезических измерений (определений)	–
–	–	–	–	4953 14.50	2168 945.5 6	–	Метод спутниковых геодезических измерений (определений)	–

2. Сведения о характеристиках объекта недвижимости с кадастровым номером 32:28:0015728:1168

№ п/п	Наименование характеристики	Значение характеристики
1	2	3
1.	Вид объекта недвижимости	Здание
2.	Ранее присвоенный государственный учетный номер (инвентарный) здания, сооружения, объекта незавершенного строительства	–
3.	Кадастровый номер земельного участка (земельных участков), в границах которого (которых) расположены здание, сооружение, объект незавершенного строительства	32:28:0015728:429
4.	Уникальный учетный номер кадастрового квартала, в границах которого расположены здание, сооружение, объект незавершенного строительства	32:28:0015728
5.	Адрес здания, сооружения, объекта незавершенного строительства	–
5.1	Сведения о местоположении здания, сооружения, объекта незавершенного строительства (при отсутствии адреса) в структурированном в соответствии с федеральной информационной адресной системой виде	Российская Федерация, Брянская обл.
5.2	Дополнительные сведения о местоположении	городской округ Брянск, г. Брянск, территория ГО Бежичи-2, дом 124

6.	Иные сведения	—
3. Пояснения к сведениям об объекте недвижимости с кадастровым номером <u>32:28:0015728:1168</u>		
1.	—	

**Описание местоположения зданий, сооружений,
объектов незавершенного строительства на земельном участке**

1. Сведения о характерных точках контура объекта недвижимости с кадастровым номером 32:28:0015728:1159

Система координат МСК-32, зона 2

Зона № 2

Обозначение характерных точек контура	Содержатся в Едином государственном реестре недвижимости			Определены в ходе выполнения комплексных кадастровых работ			Метод определения координат	Формулы, примененные для расчета средней квадратической погрешности определения координат характерных точек (M_i), м, с подставленными в такие формулы значениями и итоговые (вычисленные) значения M_i , м
	Координаты, м		Радиус, м	Координаты, м		Радиус, м		
	X	Y	R	X	Y	R		
1	2	3	4	5	6	7	8	9
–	–	–	–	4953 17.49	2168 948.2 6	–	Метод спутниковых геодезических измерений (определений)	–
–	–	–	–	4953 20.45	2168 950.9 3	–	Метод спутниковых геодезических измерений (определений)	–
–	–	–	–	4953 16.16	2168 955.4 2	–	Метод спутниковых геодезических измерений	–

							(определений)	
–	–	–	–	4953 13.43	2168 952.8 1	–	Метод спутниковых геодезических измерений (определений)	–
–	–	–	–	4953 13.30	2168 952.6 9	–	Метод спутниковых геодезических измерений (определений)	–
–	–	–	–	4953 17.49	2168 948.2 6	–	Метод спутниковых геодезических измерений (определений)	–

2. Сведения о характеристиках объекта недвижимости с кадастровым номером 32:28:0015728:1159

№ п/п	Наименование характеристики	Значение характеристики
1	2	3
1.	Вид объекта недвижимости	Здание
2.	Ранее присвоенный государственный учетный номер (инвентарный) здания, сооружения, объекта незавершенного строительства	–
3.	Кадастровый номер земельного участка (земельных участков), в границах которого (которых) расположены здание, сооружение, объект незавершенного строительства	32:28:0015728:430
4.	Уникальный учетный номер кадастрового квартала, в границах которого расположены здание, сооружение, объект незавершенного строительства	32:28:0015728
5.	Адрес здания, сооружения, объекта незавершенного строительства	–
5.1	Сведения о местоположении здания, сооружения, объекта незавершенного строительства (при отсутствии адреса) в структурированном в соответствии с федеральной информационной	Российская Федерация, Брянская обл.

	адресной системой виде	
5.2	Дополнительные сведения о местоположении	городской округ Брянск, г. Брянск, территория ГО Бежичи-2, гараж 125
6.	Иные сведения	–
3. Пояснения к сведениям об объекте недвижимости с кадастровым номером <u>32:28:0015728:1159</u>		
1.	–	

**Описание местоположения зданий, сооружений,
объектов незавершенного строительства на земельном участке**

1. Сведения о характерных точках контура объекта недвижимости с кадастровым номером 32:28:0015728:1158

Система координат МСК-32, зона 2

Зона № 2

Обозначение характерных точек контура	Содержатся в Едином государственном реестре недвижимости			Определены в ходе выполнения комплексных кадастровых работ			Метод определения координат	Формулы, примененные для расчета средней квадратической погрешности определения координат характерных точек (M_t), м, с подставленными в такие формулы значениями и итоговые (вычисленные) значения M_t , м
	Координаты, м		Радиус, м	Координаты, м		Радиус, м		
	X	Y	R	X	Y	R		
1	2	3	4	5	6	7	8	9
–	–	–	–	4953 20.45	2168 950.9 3	–	Метод спутниковых геодезических измерений (определений)	–
–	–	–	–	4953 23.24	2168 953.6 5	–	Метод спутниковых геодезических измерений (определений)	–
–	–	–	–	4953 19.00	2168 958.1 3	–	Метод спутниковых геодезических измерений	–

							(определений)	
–	–	–	–	4953 16.51	2168 955.7 6	–	Метод спутниковых геодезических измерений (определений)	–
–	–	–	–	4953 16.16	2168 955.4 2	–	Метод спутниковых геодезических измерений (определений)	–
–	–	–	–	4953 20.45	2168 950.9 3	–	Метод спутниковых геодезических измерений (определений)	–

2. Сведения о характеристиках объекта недвижимости с кадастровым номером 32:28:0015728:1158

№ п/п	Наименование характеристики	Значение характеристики
1	2	3
1.	Вид объекта недвижимости	Здание
2.	Ранее присвоенный государственный учетный номер (инвентарный) здания, сооружения, объекта незавершенного строительства	–
3.	Кадастровый номер земельного участка (земельных участков), в границах которого (которых) расположены здание, сооружение, объект незавершенного строительства	32:28:0015728:431
4.	Уникальный учетный номер кадастрового квартала, в границах которого расположены здание, сооружение, объект незавершенного строительства	32:28:0015728
5.	Адрес здания, сооружения, объекта незавершенного строительства	–
5.1	Сведения о местоположении здания, сооружения, объекта незавершенного строительства (при отсутствии адреса) в структурированном в соответствии с федеральной информационной	Российская Федерация, Брянская обл.

	адресной системой виде	
5.2	Дополнительные сведения о местоположении	городской округ Брянск, г. Брянск, территория ГО Бежичи-2, гараж 126
6.	Иные сведения	–
3. Пояснения к сведениям об объекте недвижимости с кадастровым номером <u>32:28:0015728:1158</u>		
1.	–	

**Описание местоположения зданий, сооружений,
объектов незавершенного строительства на земельном участке**

1. Сведения о характерных точках контура объекта недвижимости с кадастровым номером 32:28:0015728:763

Система координат МСК-32, зона 2

Зона № 2

Обозначение характерных точек контура	Содержатся в Едином государственном реестре недвижимости			Определены в ходе выполнения комплексных кадастровых работ			Метод определения координат	Формулы, примененные для расчета средней квадратической погрешности определения координат характерных точек (M_i), м, с подставленными в такие формулы значениями и итоговые (вычисленные) значения M_t , м
	Координаты , м		Радиус, с, м	Координаты , м		Радиус, м		
	X	Y	R	X	Y	R		
1	2	3	4	5	6	7	8	9
–	–	–	–	4953 23.24	2168 953.6 5	–	Метод спутниковых геодезических измерений (определений)	–
–	–	–	–	4953 25.91	2168 956.0 3	–	Метод спутниковых геодезических измерений (определений)	–
–	–	–	–	4953 21.68	2168 960.6 8	–	Метод спутниковых геодезических измерений	–

							(определений)	
–	–	–	–	4953 19.20	2168 958.3 2	–	Метод спутниковых геодезических измерений (определений)	–
–	–	–	–	4953 19.00	2168 958.1 3	–	Метод спутниковых геодезических измерений (определений)	–
–	–	–	–	4953 23.24	2168 953.6 5	–	Метод спутниковых геодезических измерений (определений)	–

2. Сведения о характеристиках объекта недвижимости с кадастровым номером 32:28:0015728:763

№ п/п	Наименование характеристики	Значение характеристики
1	2	3
1.	Вид объекта недвижимости	Здание
2.	Ранее присвоенный государственный учетный номер (инвентарный) здания, сооружения, объекта незавершенного строительства	–
3.	Кадастровый номер земельного участка (земельных участков), в границах которого (которых) расположены здание, сооружение, объект незавершенного строительства	32:28:0015728:432
4.	Уникальный учетный номер кадастрового квартала, в границах которого расположены здание, сооружение, объект незавершенного строительства	32:28:0015728
5.	Адрес здания, сооружения, объекта незавершенного строительства	–
5.1	Сведения о местоположении здания, сооружения, объекта незавершенного строительства (при отсутствии адреса) в структурированном в соответствии с федеральной информационной	Российская Федерация, Брянская обл.

	адресной системой виде	
5.2	Дополнительные сведения о местоположении	городской округ Брянск, г. Брянск, территория ГО Бежичи-2, гараж 127
6.	Иные сведения	–
3. Пояснения к сведениям об объекте недвижимости с кадастровым номером <u>32:28:0015728:763</u>		
1.	–	

**Описание местоположения зданий, сооружений,
объектов незавершенного строительства на земельном участке**

1. Сведения о характерных точках контура объекта недвижимости с кадастровым номером 32:28:0015728:1291

Система координат МСК-32, зона 2

Зона № 2

Обозначение характерных точек контура	Содержатся в Едином государственном реестре недвижимости			Определены в ходе выполнения комплексных кадастровых работ			Метод определения координат	Формулы, примененные для расчета средней квадратической погрешности определения координат характерных точек (M_i), м, с подставленными в такие формулы значениями и итоговые (вычисленные) значения M_i , м
	Координаты, м		Радиус, м	Координаты, м		Радиус, м		
	X	Y	R	X	Y	R		
1	2	3	4	5	6	7	8	9
–	–	–	–	4953 25.91	2168 956.0 3	–	Метод спутниковых геодезических измерений (определений)	–
–	–	–	–	4953 28.90	2168 958.7 7	–	Метод спутниковых геодезических измерений (определений)	–
–	–	–	–	4953 24.73	2168 963.5 1	–	Метод спутниковых геодезических измерений	–

							(определений)	
–	–	–	–	4953 21.89	2168 960.88	–	Метод спутниковых геодезических измерений (определений)	–
–	–	–	–	4953 21.68	2168 960.68	–	Метод спутниковых геодезических измерений (определений)	–
–	–	–	–	4953 25.91	2168 956.03	–	Метод спутниковых геодезических измерений (определений)	–

2. Сведения о характеристиках объекта недвижимости с кадастровым номером 32:28:0015728:1291

№ п/п	Наименование характеристики	Значение характеристики
1	2	3
1.	Вид объекта недвижимости	Здание
2.	Ранее присвоенный государственный учетный номер (инвентарный) здания, сооружения, объекта незавершенного строительства	–
3.	Кадастровый номер земельного участка (земельных участков), в границах которого (которых) расположены здание, сооружение, объект незавершенного строительства	32:28:0015728:433
4.	Уникальный учетный номер кадастрового квартала, в границах которого расположены здание, сооружение, объект незавершенного строительства	32:28:0015728
5.	Адрес здания, сооружения, объекта незавершенного строительства	–
5.1	Сведения о местоположении здания, сооружения, объекта незавершенного строительства (при отсутствии адреса) в структурированном в соответствии с федеральной информационной	Российская Федерация, Брянская обл.

	адресной системой виде	
5.2	Дополнительные сведения о местоположении	городской округ Брянск, г. Брянск, территория ГО Бежичи-2, гараж 128
6.	Иные сведения	–
3. Пояснения к сведениям об объекте недвижимости с кадастровым номером <u>32:28:0015728:1291</u>		
1.	–	

**Описание местоположения зданий, сооружений,
объектов незавершенного строительства на земельном участке**

1. Сведения о характерных точках контура объекта недвижимости с кадастровым номером 32:28:0015728:707

Система координат МСК-32, зона 2

Зона № 2

Обозначение характерных точек контура	Содержатся в Едином государственном реестре недвижимости			Определены в ходе выполнения комплексных кадастровых работ			Метод определения координат	Формулы, примененные для расчета средней квадратической погрешности определения координат характерных точек (M_i), м, с подставленными в такие формулы значениями и итоговые (вычисленные) значения M_t , м
	Координаты , м		Радиус, с, м	Координаты , м		Радиус, м		
	X	Y	R	X	Y	R		
1	2	3	4	5	6	7	8	9
–	–	–	–	4953 28.90	2168 958.7 7	–	Метод спутниковых геодезических измерений (определений)	–
–	–	–	–	4953 31.98	2168 961.7 5	–	Метод спутниковых геодезических измерений (определений)	–
–	–	–	–	4953 27.91	2168 966.3 4	–	Метод спутниковых геодезических измерений	–

							(определений)	
–	–	–	–	4953 24.73	2168 963.5 1	–	Метод спутниковых геодезических измерений (определений)	–
–	–	–	–	4953 28.90	2168 958.7 7	–	Метод спутниковых геодезических измерений (определений)	–

2. Сведения о характеристиках объекта недвижимости с кадастровым номером 32:28:0015728:707

№ п/п	Наименование характеристики	Значение характеристики
1	2	3
1.	Вид объекта недвижимости	Здание
2.	Ранее присвоенный государственный учетный номер (инвентарный) здания, сооружения, объекта незавершенного строительства	–
3.	Кадастровый номер земельного участка (земельных участков), в границах которого (которых) расположены здание, сооружение, объект незавершенного строительства	32:28:0015728:434
4.	Уникальный учетный номер кадастрового квартала, в границах которого расположены здание, сооружение, объект незавершенного строительства	32:28:0015728
5.	Адрес здания, сооружения, объекта незавершенного строительства	–
5.1	Сведения о местоположении здания, сооружения, объекта незавершенного строительства (при отсутствии адреса) в структурированном в соответствии с федеральной информационной адресной системой виде	Российская Федерация, Брянская обл.
5.2	Дополнительные сведения о местоположении	городской округ Брянск, г. Брянск, территория ГО Бежичи-2, дом 129

6.	Иные сведения	—
3. Пояснения к сведениям об объекте недвижимости с кадастровым номером <u>32:28:0015728:707</u>		
1.	—	

**Описание местоположения зданий, сооружений,
объектов незавершенного строительства на земельном участке**

1. Сведения о характерных точках контура объекта недвижимости с кадастровым номером 32:28:0015728:822

Система координат МСК-32, зона 2

Зона № 2

Обозначение характерных точек контура	Содержатся в Едином государственном реестре недвижимости			Определены в ходе выполнения комплексных кадастровых работ			Метод определения координат	Формулы, примененные для расчета средней квадратической погрешности определения координат характерных точек (M_i), м, с подставленными в такие формулы значениями и итоговые (вычисленные) значения M_t , м
	Координаты , м		Радиус, с, м	Координаты , м		Радиус, м		
	X	Y	R	X	Y	R		
1	2	3	4	5	6	7	8	9
–	–	–	–	4953 31.98	2168 961.7 5	–	Метод спутниковых геодезических измерений (определений)	–
–	–	–	–	4953 34.86	2168 964.3 6	–	Метод спутниковых геодезических измерений (определений)	–
–	–	–	–	4953 30.88	2168 968.9 9	–	Метод спутниковых геодезических измерений	–

							(определений)	
–	–	–	–	4953 30.77	2168 968.8 9	–	Метод спутниковых геодезических измерений (определений)	–
–	–	–	–	4953 27.91	2168 966.3 4	–	Метод спутниковых геодезических измерений (определений)	–
–	–	–	–	4953 31.98	2168 961.7 5	–	Метод спутниковых геодезических измерений (определений)	–

2. Сведения о характеристиках объекта недвижимости с кадастровым номером 32:28:0015728:822

№ п/п	Наименование характеристики	Значение характеристики
1	2	3
1.	Вид объекта недвижимости	Здание
2.	Ранее присвоенный государственный учетный номер (инвентарный) здания, сооружения, объекта незавершенного строительства	–
3.	Кадастровый номер земельного участка (земельных участков), в границах которого (которых) расположены здание, сооружение, объект незавершенного строительства	32:28:0015728:436
4.	Уникальный учетный номер кадастрового квартала, в границах которого расположены здание, сооружение, объект незавершенного строительства	32:28:0015728
5.	Адрес здания, сооружения, объекта незавершенного строительства	–
5.1	Сведения о местоположении здания, сооружения, объекта незавершенного строительства (при отсутствии адреса) в структурированном в соответствии с федеральной информационной	Российская Федерация, Брянская обл.

	адресной системой виде	
5.2	Дополнительные сведения о местоположении	городской округ Брянск, г. Брянск, территория ГО Бежичи-2, гараж 130
6.	Иные сведения	–
3. Пояснения к сведениям об объекте недвижимости с кадастровым номером <u>32:28:0015728:822</u>		
1.	–	

**Описание местоположения зданий, сооружений,
объектов незавершенного строительства на земельном участке**

1. Сведения о характерных точках контура объекта недвижимости с кадастровым номером 32:28:0015728:823

Система координат МСК-32, зона 2

Зона № 2

Обозначение характерных точек контура	Содержатся в Едином государственном реестре недвижимости			Определены в ходе выполнения комплексных кадастровых работ			Метод определения координат	Формулы, примененные для расчета средней квадратической погрешности определения координат характерных точек (M_i), м, с подставленными в такие формулы значениями и итоговые (вычисленные) значения M_i , м
	Координаты, м		Радиус, м	Координаты, м		Радиус, м		
	X	Y	R	X	Y	R		
1	2	3	4	5	6	7	8	9
–	–	–	–	4953 34.86	2168 964.3 6	–	Метод спутниковых геодезических измерений (определений)	–
–	–	–	–	4953 37.94	2168 967.1 5	–	Метод спутниковых геодезических измерений (определений)	–
–	–	–	–	4953 33.86	2168 971.6 1	–	Метод спутниковых геодезических измерений	–

							(определений)	
–	–	–	–	4953 33.67	2168 971.4 4	–	Метод спутниковых геодезических измерений (определений)	–
–	–	–	–	4953 30.88	2168 968.9 9	–	Метод спутниковых геодезических измерений (определений)	–
–	–	–	–	4953 34.86	2168 964.3 6	–	Метод спутниковых геодезических измерений (определений)	–

2. Сведения о характеристиках объекта недвижимости с кадастровым номером 32:28:0015728:823

№ п/п	Наименование характеристики	Значение характеристики
1	2	3
1.	Вид объекта недвижимости	Здание
2.	Ранее присвоенный государственный учетный номер (инвентарный) здания, сооружения, объекта незавершенного строительства	–
3.	Кадастровый номер земельного участка (земельных участков), в границах которого (которых) расположены здание, сооружение, объект незавершенного строительства	32:28:0015728:437
4.	Уникальный учетный номер кадастрового квартала, в границах которого расположены здание, сооружение, объект незавершенного строительства	32:28:0015728
5.	Адрес здания, сооружения, объекта незавершенного строительства	–
5.1	Сведения о местоположении здания, сооружения, объекта незавершенного строительства (при отсутствии адреса) в структурированном в соответствии с федеральной информационной	Российская Федерация, Брянская обл.

	адресной системой виде	
5.2	Дополнительные сведения о местоположении	городской округ Брянск, г. Брянск, территория ГО Бежичи-2, гараж 131
6.	Иные сведения	–
3. Пояснения к сведениям об объекте недвижимости с кадастровым номером <u>32:28:0015728:823</u>		
1.	–	

**Описание местоположения зданий, сооружений,
объектов незавершенного строительства на земельном участке**

1. Сведения о характерных точках контура объекта недвижимости с кадастровым номером 32:28:0015728:949

Система координат МСК-32, зона 2

Зона № 2

Обозначение характерных точек контура	Содержатся в Едином государственном реестре недвижимости			Определены в ходе выполнения комплексных кадастровых работ			Метод определения координат	Формулы, примененные для расчета средней квадратической погрешности определения координат характерных точек (M_t), м, с подставленными в такие формулы значениями и итоговые (вычисленные) значения M_t , м
	Координаты, м		Радиус, м	Координаты, м		Радиус, м		
	X	Y	R	X	Y	R		
1	2	3	4	5	6	7	8	9
–	–	–	–	4953 37.94	2168 967.1 5	–	Метод спутниковых геодезических измерений (определений)	–
–	–	–	–	4953 41.02	2168 969.9 2	–	Метод спутниковых геодезических измерений (определений)	–
–	–	–	–	4953 36.95	2168 974.4 8	–	Метод спутниковых геодезических измерений	–

							(определений)	
–	–	–	–	4953 36.76	2168 974.3 0	–	Метод спутниковых геодезических измерений (определений)	–
–	–	–	–	4953 33.86	2168 971.6 1	–	Метод спутниковых геодезических измерений (определений)	–
–	–	–	–	4953 37.94	2168 967.1 5	–	Метод спутниковых геодезических измерений (определений)	–

2. Сведения о характеристиках объекта недвижимости с кадастровым номером 32:28:0015728:949

№ п/п	Наименование характеристики	Значение характеристики
1	2	3
1.	Вид объекта недвижимости	Здание
2.	Ранее присвоенный государственный учетный номер (инвентарный) здания, сооружения, объекта незавершенного строительства	–
3.	Кадастровый номер земельного участка (земельных участков), в границах которого (которых) расположены здание, сооружение, объект незавершенного строительства	32:28:0015728:438
4.	Уникальный учетный номер кадастрового квартала, в границах которого расположены здание, сооружение, объект незавершенного строительства	32:28:0015728
5.	Адрес здания, сооружения, объекта незавершенного строительства	–
5.1	Сведения о местоположении здания, сооружения, объекта незавершенного строительства (при отсутствии адреса) в структурированном в соответствии с федеральной информационной	Российская Федерация, Брянская обл.

	адресной системой виде	
5.2	Дополнительные сведения о местоположении	городской округ Брянск, г. Брянск, территория ГО Бежичи-2, дом 132
6.	Иные сведения	–
3. Пояснения к сведениям об объекте недвижимости с кадастровым номером <u>32:28:0015728:949</u>		
1.	–	

**Описание местоположения зданий, сооружений,
объектов незавершенного строительства на земельном участке**

1. Сведения о характерных точках контура объекта недвижимости с кадастровым номером 32:28:0000000:228

Система координат МСК-32, зона 2

Зона № 2

Обозначение характерных точек контура	Содержатся в Едином государственном реестре недвижимости			Определены в ходе выполнения комплексных кадастровых работ			Метод определения координат	Формулы, примененные для расчета средней квадратической погрешности определения координат характерных точек (M_i), м, с подставленными в такие формулы значениями и итоговые (вычисленные) значения M_i , м
	Координаты, м		Радиус, м	Координаты, м		Радиус, м		
	X	Y	R	X	Y	R		
1	2	3	4	5	6	7	8	9
–	–	–	–	4953 41.02	2168 969.9 2	–	Метод спутниковых геодезических измерений (определений)	–
–	–	–	–	4953 43.80	2168 972.4 6	–	Метод спутниковых геодезических измерений (определений)	–
–	–	–	–	4953 39.67	2168 977.0 2	–	Метод спутниковых геодезических измерений	–

							(определений)	
–	–	–	–	4953 36.95	2168 974.4 8	–	Метод спутниковых геодезических измерений (определений)	–
–	–	–	–	4953 41.02	2168 969.9 2	–	Метод спутниковых геодезических измерений (определений)	–

2. Сведения о характеристиках объекта недвижимости с кадастровым номером 32:28:0000000:228

№ п/п	Наименование характеристики	Значение характеристики
1	2	3
1.	Вид объекта недвижимости	Здание
2.	Ранее присвоенный государственный учетный номер (инвентарный) здания, сооружения, объекта незавершенного строительства	–
3.	Кадастровый номер земельного участка (земельных участков), в границах которого (которых) расположены здание, сооружение, объект незавершенного строительства	32:28:0015728:572
4.	Уникальный учетный номер кадастрового квартала, в границах которого расположены здание, сооружение, объект незавершенного строительства	32:28:0015728
5.	Адрес здания, сооружения, объекта незавершенного строительства	–
5.1	Сведения о местоположении здания, сооружения, объекта незавершенного строительства (при отсутствии адреса) в структурированном в соответствии с федеральной информационной адресной системой виде	Российская Федерация, Брянская обл.
5.2	Дополнительные сведения о местоположении	городской округ Брянск, г. Брянск, территория ГО Бежичи-2, гараж 133

6.	Иные сведения	—
3. Пояснения к сведениям об объекте недвижимости с кадастровым номером <u>32:28:0000000:228</u>		
1.	—	

**Описание местоположения зданий, сооружений,
объектов незавершенного строительства на земельном участке**

1. Сведения о характерных точках контура объекта недвижимости с кадастровым номером 32:28:0015728:1006

Система координат МСК-32, зона 2

Зона № 2

Обозначение характерных точек контура	Содержатся в Едином государственном реестре недвижимости			Определены в ходе выполнения комплексных кадастровых работ			Метод определения координат	Формулы, примененные для расчета средней квадратической погрешности определения координат характерных точек (M_i), м, с подставленными в такие формулы значениями и итоговые (вычисленные) значения M_t , м
	Координаты , м		Радиус, с, м	Координаты , м		Радиус, м		
	X	Y	R	X	Y	R		
1	2	3	4	5	6	7	8	9
–	–	–	–	4953 43.80	2168 972.4 6	–	Метод спутниковых геодезических измерений (определений)	–
–	–	–	–	4953 46.94	2168 975.3 6	–	Метод спутниковых геодезических измерений (определений)	–
–	–	–	–	4953 42.70	2168 979.7 7	–	Метод спутниковых геодезических измерений	–

							(определений)	
–	–	–	–	4953 42.48	2168 979.5 7	–	Метод спутниковых геодезических измерений (определений)	–
–	–	–	–	4953 39.67	2168 977.0 2	–	Метод спутниковых геодезических измерений (определений)	–
–	–	–	–	4953 43.80	2168 972.4 6	–	Метод спутниковых геодезических измерений (определений)	–

2. Сведения о характеристиках объекта недвижимости с кадастровым номером 32:28:0015728:1006

№ п/п	Наименование характеристики	Значение характеристики
1	2	3
1.	Вид объекта недвижимости	Здание
2.	Ранее присвоенный государственный учетный номер (инвентарный) здания, сооружения, объекта незавершенного строительства	–
3.	Кадастровый номер земельного участка (земельных участков), в границах которого (которых) расположены здание, сооружение, объект незавершенного строительства	32:28:0015728:439
4.	Уникальный учетный номер кадастрового квартала, в границах которого расположены здание, сооружение, объект незавершенного строительства	32:28:0015728
5.	Адрес здания, сооружения, объекта незавершенного строительства	–
5.1	Сведения о местоположении здания, сооружения, объекта незавершенного строительства (при отсутствии адреса) в структурированном в соответствии с федеральной информационной	Российская Федерация, Брянская обл.

	адресной системой виде	
5.2	Дополнительные сведения о местоположении	городской округ Брянск, г. Брянск, территория ГО Бежичи-2, гараж 134
6.	Иные сведения	–
3. Пояснения к сведениям об объекте недвижимости с кадастровым номером <u>32:28:0015728:1006</u>		
1.	–	

**Описание местоположения зданий, сооружений,
объектов незавершенного строительства на земельном участке**

1. Сведения о характерных точках контура объекта недвижимости с кадастровым номером 32:28:0015728:790

Система координат МСК-32, зона 2

Зона № 2

Обозначение характерных точек контура	Содержатся в Едином государственном реестре недвижимости			Определены в ходе выполнения комплексных кадастровых работ			Метод определения координат	Формулы, примененные для расчета средней квадратической погрешности определения координат характерных точек (M_t), м, с подставленными в такие формулы значениями и итоговые (вычисленные) значения M_t , м
	Координаты, м		Радиус, м	Координаты, м		Радиус, м		
	X	Y	R	X	Y	R		
1	2	3	4	5	6	7	8	9
–	–	–	–	4953 46.94	2168 975.3 6	–	Метод спутниковых геодезических измерений (определений)	–
–	–	–	–	4953 50.09	2168 978.3 3	–	Метод спутниковых геодезических измерений (определений)	–
–	–	–	–	4953 45.95	2168 982.7 3	–	Метод спутниковых геодезических измерений	–

							(определений)	
–	–	–	–	4953 45.55	2168 982.3 7	–	Метод спутниковых геодезических измерений (определений)	–
–	–	–	–	4953 42.70	2168 979.7 7	–	Метод спутниковых геодезических измерений (определений)	–
–	–	–	–	4953 46.94	2168 975.3 6	–	Метод спутниковых геодезических измерений (определений)	–

2. Сведения о характеристиках объекта недвижимости с кадастровым номером 32:28:0015728:790

№ п/п	Наименование характеристики	Значение характеристики
1	2	3
1.	Вид объекта недвижимости	Здание
2.	Ранее присвоенный государственный учетный номер (инвентарный) здания, сооружения, объекта незавершенного строительства	–
3.	Кадастровый номер земельного участка (земельных участков), в границах которого (которых) расположены здание, сооружение, объект незавершенного строительства	32:28:0015728:37
4.	Уникальный учетный номер кадастрового квартала, в границах которого расположены здание, сооружение, объект незавершенного строительства	32:28:0015728
5.	Адрес здания, сооружения, объекта незавершенного строительства	–
5.1	Сведения о местоположении здания, сооружения, объекта незавершенного строительства (при отсутствии адреса) в структурированном в соответствии с федеральной информационной	Российская Федерация, Брянская обл.

	адресной системой виде	
5.2	Дополнительные сведения о местоположении	городской округ Брянск, г. Брянск, территория ГО Бежичи-2, дом 135
6.	Иные сведения	–
3. Пояснения к сведениям об объекте недвижимости с кадастровым номером <u>32:28:0015728:790</u>		
1.	–	

**Описание местоположения зданий, сооружений,
объектов незавершенного строительства на земельном участке**

1. Сведения о характерных точках контура объекта недвижимости с кадастровым номером 32:28:0015728:789

Система координат МСК-32, зона 2

Зона № 2

Обозначение характерных точек контура	Содержатся в Едином государственном реестре недвижимости		Определены в ходе выполнения комплексных кадастровых работ			Метод определения координат	Формулы, примененные для расчета средней квадратической погрешности определения координат характерных точек (M_i), м, с подставленными в такие формулы значениями и итоговые (вычисленные) значения M_t , м	
	Координаты , м		Координаты , м		Радиус, м			
	X	Y	X	Y	R			
1	2	3	4	5	6	7	8	9
–	–	–	–	4953 45.55	2168 982.3 7	–	Метод спутниковых геодезических измерений (определений)	–
–	–	–	–	4953 45.95	2168 982.7 3	–	Метод спутниковых геодезических измерений (определений)	–
–	–	–	–	4953 48.60	2168 985.3 6	–	Метод спутниковых геодезических измерений	–

							(определений)	
–	–	–	–	4953 44.43	2168 990.0 3	–	Метод спутниковых геодезических измерений (определений)	–
–	–	–	–	4953 41.26	2168 987.0 5	–	Метод спутниковых геодезических измерений (определений)	–
–	–	–	–	4953 45.55	2168 982.3 7	–	Метод спутниковых геодезических измерений (определений)	–

2. Сведения о характеристиках объекта недвижимости с кадастровым номером 32:28:0015728:789

№ п/п	Наименование характеристики	Значение характеристики
1	2	3
1.	Вид объекта недвижимости	Здание
2.	Ранее присвоенный государственный учетный номер (инвентарный) здания, сооружения, объекта незавершенного строительства	–
3.	Кадастровый номер земельного участка (земельных участков), в границах которого (которых) расположены здание, сооружение, объект незавершенного строительства	32:28:0015728:599
4.	Уникальный учетный номер кадастрового квартала, в границах которого расположены здание, сооружение, объект незавершенного строительства	32:28:0015728
5.	Адрес здания, сооружения, объекта незавершенного строительства	–
5.1	Сведения о местоположении здания, сооружения, объекта незавершенного строительства (при отсутствии адреса) в структурированном в соответствии с федеральной информационной	Российская Федерация, Брянская обл.

	адресной системой виде	
5.2	Дополнительные сведения о местоположении	городской округ Брянск, г. Брянск, территория ГО Бежичи-2, гараж 136
6.	Иные сведения	–
3. Пояснения к сведениям об объекте недвижимости с кадастровым номером <u>32:28:0015728:789</u>		
1.	–	

**Описание местоположения зданий, сооружений,
объектов незавершенного строительства на земельном участке**

1. Сведения о характерных точках контура объекта недвижимости с кадастровым номером 32:28:0015728:1296

Система координат МСК-32, зона 2

Зона № 2

Обозначение характерных точек контура	Содержатся в Едином государственном реестре недвижимости			Определены в ходе выполнения комплексных кадастровых работ			Метод определения координат	Формулы, примененные для расчета средней квадратической погрешности определения координат характерных точек (M_t), м, с подставленными в такие формулы значениями и итоговые (вычисленные) значения M_t , м
	Координаты, м		Радиус, м	Координаты, м		Радиус, м		
	X	Y	R	X	Y	R		
1	2	3	4	5	6	7	8	9
–	–	–	–	4953 42.48	2168 979.5 7	–	Метод спутниковых геодезических измерений (определений)	–
–	–	–	–	4953 42.70	2168 979.7 7	–	Метод спутниковых геодезических измерений (определений)	–
–	–	–	–	4953 45.55	2168 982.3 7	–	Метод спутниковых геодезических измерений	–

							(определений)	
–	–	–	–	4953 41.26	2168 987.0 5	–	Метод спутниковых геодезических измерений (определений)	–
–	–	–	–	4953 38.26	2168 984.1 7	–	Метод спутниковых геодезических измерений (определений)	–
–	–	–	–	4953 42.48	2168 979.5 7	–	Метод спутниковых геодезических измерений (определений)	–

2. Сведения о характеристиках объекта недвижимости с кадастровым номером 32:28:0015728:1296

№ п/п	Наименование характеристики	Значение характеристики
1	2	3
1.	Вид объекта недвижимости	Здание
2.	Ранее присвоенный государственный учетный номер (инвентарный) здания, сооружения, объекта незавершенного строительства	–
3.	Кадастровый номер земельного участка (земельных участков), в границах которого (которых) расположены здание, сооружение, объект незавершенного строительства	32:28:0015728:440
4.	Уникальный учетный номер кадастрового квартала, в границах которого расположены здание, сооружение, объект незавершенного строительства	32:28:0015728
5.	Адрес здания, сооружения, объекта незавершенного строительства	–
5.1	Сведения о местоположении здания, сооружения, объекта незавершенного строительства (при отсутствии адреса) в структурированном в соответствии с федеральной информационной	Российская Федерация, Брянская обл.

	адресной системой виде	
5.2	Дополнительные сведения о местоположении	городской округ Брянск, г. Брянск, территория ГО Бежичи-2, гараж 137
6.	Иные сведения	–
3. Пояснения к сведениям об объекте недвижимости с кадастровым номером <u>32:28:0015728:1296</u>		
1.	–	

**Описание местоположения зданий, сооружений,
объектов незавершенного строительства на земельном участке**

1. Сведения о характерных точках контура объекта недвижимости с кадастровым номером 32:28:0015728:826

Система координат МСК-32, зона 2

Зона № 2

Обозначение характерных точек контура	Содержатся в Едином государственном реестре недвижимости			Определены в ходе выполнения комплексных кадастровых работ			Метод определения координат	Формулы, примененные для расчета средней квадратической погрешности определения координат характерных точек (M_i), м, с подставленными в такие формулы значениями и итоговые (вычисленные) значения M_i , м
	Координаты, м		Радиус, м	Координаты, м		Радиус, м		
	X	Y	R	X	Y	R		
1	2	3	4	5	6	7	8	9
–	–	–	–	4953 36.76	2168 974.3 0	–	Метод спутниковых геодезических измерений (определений)	–
–	–	–	–	4953 36.95	2168 974.4 8	–	Метод спутниковых геодезических измерений (определений)	–
–	–	–	–	4953 39.67	2168 977.0 2	–	Метод спутниковых геодезических измерений	–

							(определений)	
–	–	–	–	4953 35.53	2168 981.5 9	–	Метод спутниковых геодезических измерений (определений)	–
–	–	–	–	4953 32.55	2168 978.8 2	–	Метод спутниковых геодезических измерений (определений)	–
–	–	–	–	4953 36.76	2168 974.3 0	–	Метод спутниковых геодезических измерений (определений)	–

2. Сведения о характеристиках объекта недвижимости с кадастровым номером 32:28:0015728:826

№ п/п	Наименование характеристики	Значение характеристики
1	2	3
1.	Вид объекта недвижимости	Здание
2.	Ранее присвоенный государственный учетный номер (инвентарный) здания, сооружения, объекта незавершенного строительства	–
3.	Кадастровый номер земельного участка (земельных участков), в границах которого (которых) расположены здание, сооружение, объект незавершенного строительства	32:28:0015728:442
4.	Уникальный учетный номер кадастрового квартала, в границах которого расположены здание, сооружение, объект незавершенного строительства	32:28:0015728
5.	Адрес здания, сооружения, объекта незавершенного строительства	–
5.1	Сведения о местоположении здания, сооружения, объекта незавершенного строительства (при отсутствии адреса) в структурированном в соответствии с федеральной информационной	Российская Федерация, Брянская обл.

	адресной системой виде	
5.2	Дополнительные сведения о местоположении	городской округ Брянск, г. Брянск, территория ГО Бежичи-2, гараж 139
6.	Иные сведения	–
3. Пояснения к сведениям об объекте недвижимости с кадастровым номером <u>32:28:0015728:826</u>		
1.	–	

**Описание местоположения зданий, сооружений,
объектов незавершенного строительства на земельном участке**

1. Сведения о характерных точках контура объекта недвижимости с кадастровым номером 32:28:0015728:1282

Система координат МСК-32, зона 2

Зона № 2

Обозначение характерных точек контура	Содержатся в Едином государственном реестре недвижимости			Определены в ходе выполнения комплексных кадастровых работ			Метод определения координат	Формулы, примененные для расчета средней квадратической погрешности определения координат характерных точек (M_t), м, с подставленными в такие формулы значениями и итоговые (вычисленные) значения M_t , м
	Координаты, м		Радиус, м	Координаты, м		Радиус, м		
	X	Y	R	X	Y	R		
1	2	3	4	5	6	7	8	9
–	–	–	–	4953 33.67	2168 971.4 4	–	Метод спутниковых геодезических измерений (определений)	–
–	–	–	–	4953 33.86	2168 971.6 1	–	Метод спутниковых геодезических измерений (определений)	–
–	–	–	–	4953 36.76	2168 974.3 0	–	Метод спутниковых геодезических измерений	–

							(определений)	
–	–	–	–	4953 32.55	2168 978.8 2	–	Метод спутниковых геодезических измерений (определений)	–
–	–	–	–	4953 29.52	2168 975.9 8	–	Метод спутниковых геодезических измерений (определений)	–
–	–	–	–	4953 33.67	2168 971.4 4	–	Метод спутниковых геодезических измерений (определений)	–

2. Сведения о характеристиках объекта недвижимости с кадастровым номером 32:28:0015728:1282

№ п/п	Наименование характеристики	Значение характеристики
1	2	3
1.	Вид объекта недвижимости	Здание
2.	Ранее присвоенный государственный учетный номер (инвентарный) здания, сооружения, объекта незавершенного строительства	–
3.	Кадастровый номер земельного участка (земельных участков), в границах которого (которых) расположены здание, сооружение, объект незавершенного строительства	32:28:0015728:444
4.	Уникальный учетный номер кадастрового квартала, в границах которого расположены здание, сооружение, объект незавершенного строительства	32:28:0015728
5.	Адрес здания, сооружения, объекта незавершенного строительства	–
5.1	Сведения о местоположении здания, сооружения, объекта незавершенного строительства (при отсутствии адреса) в структурированном в соответствии с федеральной информационной	Российская Федерация, Брянская обл.

	адресной системой виде	
5.2	Дополнительные сведения о местоположении	городской округ Брянск, г. Брянск, территория ГО Бежичи-2, дом 140
6.	Иные сведения	–
3. Пояснения к сведениям об объекте недвижимости с кадастровым номером <u>32:28:0015728:1282</u>		
1.	–	

**Описание местоположения зданий, сооружений,
объектов незавершенного строительства на земельном участке**

1. Сведения о характерных точках контура объекта недвижимости с кадастровым номером 32:28:0015728:950

Система координат МСК-32, зона 2

Зона № 2

Обозначение характерных точек контура	Содержатся в Едином государственном реестре недвижимости			Определены в ходе выполнения комплексных кадастровых работ			Метод определения координат	Формулы, примененные для расчета средней квадратической погрешности определения координат характерных точек (M_i), м, с подставленными в такие формулы значениями и итоговые (вычисленные) значения M_t , м
	Координаты , м		Радиус, с, м	Координаты , м		Радиус, м		
	X	Y	R	X	Y	R		
1	2	3	4	5	6	7	8	9
–	–	–	–	4953 30.77	2168 968.8 9	–	Метод спутниковых геодезических измерений (определений)	–
–	–	–	–	4953 30.88	2168 968.9 9	–	Метод спутниковых геодезических измерений (определений)	–
–	–	–	–	4953 33.67	2168 971.4 4	–	Метод спутниковых геодезических измерений	–

							(определений)	
–	–	–	–	4953 29.52	2168 975.9 8	–	Метод спутниковых геодезических измерений (определений)	–
–	–	–	–	4953 26.63	2168 973.4 2	–	Метод спутниковых геодезических измерений (определений)	–
–	–	–	–	4953 30.77	2168 968.8 9	–	Метод спутниковых геодезических измерений (определений)	–

2. Сведения о характеристиках объекта недвижимости с кадастровым номером 32:28:0015728:950

№ п/п	Наименование характеристики	Значение характеристики
1	2	3
1.	Вид объекта недвижимости	Здание
2.	Ранее присвоенный государственный учетный номер (инвентарный) здания, сооружения, объекта незавершенного строительства	–
3.	Кадастровый номер земельного участка (земельных участков), в границах которого (которых) расположены здание, сооружение, объект незавершенного строительства	32:28:0015728:445
4.	Уникальный учетный номер кадастрового квартала, в границах которого расположены здание, сооружение, объект незавершенного строительства	32:28:0015728
5.	Адрес здания, сооружения, объекта незавершенного строительства	–
5.1	Сведения о местоположении здания, сооружения, объекта незавершенного строительства (при отсутствии адреса) в структурированном в соответствии с федеральной информационной	Российская Федерация, Брянская обл.

	адресной системой виде	
5.2	Дополнительные сведения о местоположении	городской округ Брянск, г. Брянск, территория ГО Бежичи-2, д 141
6.	Иные сведения	–
3. Пояснения к сведениям об объекте недвижимости с кадастровым номером <u>32:28:0015728:950</u>		
1.	–	

**Описание местоположения зданий, сооружений,
объектов незавершенного строительства на земельном участке**

1. Сведения о характерных точках контура объекта недвижимости с кадастровым номером 32:28:0015728:1210

Система координат МСК-32, зона 2

Зона № 2

Обозначение характерных точек контура	Содержатся в Едином государственном реестре недвижимости			Определены в ходе выполнения комплексных кадастровых работ			Метод определения координат	Формулы, примененные для расчета средней квадратической погрешности определения координат характерных точек (M_i), м, с подставленными в такие формулы значениями и итоговые (вычисленные) значения M_t , м
	Координаты, м		Радиус, м	Координаты, м		Радиус, м		
	X	Y	R	X	Y	R		
1	2	3	4	5	6	7	8	9
–	–	–	–	4953 27.91	2168 966.3 4	–	Метод спутниковых геодезических измерений (определений)	–
–	–	–	–	4953 30.77	2168 968.8 9	–	Метод спутниковых геодезических измерений (определений)	–
–	–	–	–	4953 26.63	2168 973.4 2	–	Метод спутниковых геодезических измерений	–

							(определений)	
–	–	–	–	4953 23.84	2168 970.9 0	–	Метод спутниковых геодезических измерений (определений)	–
–	–	–	–	4953 27.91	2168 966.3 4	–	Метод спутниковых геодезических измерений (определений)	–

2. Сведения о характеристиках объекта недвижимости с кадастровым номером 32:28:0015728:1210

№ п/п	Наименование характеристики	Значение характеристики
1	2	3
1.	Вид объекта недвижимости	Здание
2.	Ранее присвоенный государственный учетный номер (инвентарный) здания, сооружения, объекта незавершенного строительства	–
3.	Кадастровый номер земельного участка (земельных участков), в границах которого (которых) расположены здание, сооружение, объект незавершенного строительства	32:28:0015728:446
4.	Уникальный учетный номер кадастрового квартала, в границах которого расположены здание, сооружение, объект незавершенного строительства	32:28:0015728
5.	Адрес здания, сооружения, объекта незавершенного строительства	–
5.1	Сведения о местоположении здания, сооружения, объекта незавершенного строительства (при отсутствии адреса) в структурированном в соответствии с федеральной информационной адресной системой виде	Российская Федерация, Брянская обл.
5.2	Дополнительные сведения о местоположении	городской округ Брянск, г. Брянск, территория ГО Бежичи-2, гараж 142

6.	Иные сведения	—
3. Пояснения к сведениям об объекте недвижимости с кадастровым номером <u>32:28:0015728:1210</u>		
1.	—	

**Описание местоположения зданий, сооружений,
объектов незавершенного строительства на земельном участке**

1. Сведения о характерных точках контура объекта недвижимости с кадастровым номером 32:28:0015728:1283

Система координат МСК-32, зона 2

Зона № 2

Обозначение характерных точек контура	Содержатся в Едином государственном реестре недвижимости			Определены в ходе выполнения комплексных кадастровых работ			Метод определения координат	Формулы, примененные для расчета средней квадратической погрешности определения координат характерных точек (M_i), м, с подставленными в такие формулы значениями и итоговые (вычисленные) значения M_i , м
	Координаты, м		Радиус, м	Координаты, м		Радиус, м		
	X	Y	R	X	Y	R		
1	2	3	4	5	6	7	8	9
–	–	–	–	4953 24.73	2168 963.5 1	–	Метод спутниковых геодезических измерений (определений)	–
–	–	–	–	4953 27.91	2168 966.3 4	–	Метод спутниковых геодезических измерений (определений)	–
–	–	–	–	4953 23.84	2168 970.9 0	–	Метод спутниковых геодезических измерений	–

							(определений)	
–	–	–	–	4953 20.67	2168 967.9 8	–	Метод спутниковых геодезических измерений (определений)	–
–	–	–	–	4953 24.73	2168 963.5 1	–	Метод спутниковых геодезических измерений (определений)	–

2. Сведения о характеристиках объекта недвижимости с кадастровым номером 32:28:0015728:1283

№ п/п	Наименование характеристики	Значение характеристики
1	2	3
1.	Вид объекта недвижимости	Здание
2.	Ранее присвоенный государственный учетный номер (инвентарный) здания, сооружения, объекта незавершенного строительства	–
3.	Кадастровый номер земельного участка (земельных участков), в границах которого (которых) расположены здание, сооружение, объект незавершенного строительства	32:28:0015728:447
4.	Уникальный учетный номер кадастрового квартала, в границах которого расположены здание, сооружение, объект незавершенного строительства	32:28:0015728
5.	Адрес здания, сооружения, объекта незавершенного строительства	–
5.1	Сведения о местоположении здания, сооружения, объекта незавершенного строительства (при отсутствии адреса) в структурированном в соответствии с федеральной информационной адресной системой виде	Российская Федерация, Брянская обл.
5.2	Дополнительные сведения о местоположении	городской округ Брянск, г. Брянск, территория ГО Бежичи-2, дом 143

6.	Иные сведения	—
3. Пояснения к сведениям об объекте недвижимости с кадастровым номером <u>32:28:0015728:1283</u>		
1.	—	

**Описание местоположения зданий, сооружений,
объектов незавершенного строительства на земельном участке**

1. Сведения о характерных точках контура объекта недвижимости с кадастровым номером 32:28:0015728:1132

Система координат МСК-32, зона 2

Зона № 2

Обозначение характерных точек контура	Содержатся в Едином государственном реестре недвижимости			Определены в ходе выполнения комплексных кадастровых работ			Метод определения координат	Формулы, примененные для расчета средней квадратической погрешности определения координат характерных точек (M_i), м, с подставленными в такие формулы значениями и итоговые (вычисленные) значения M_i , м
	Координаты, м		Радиус, м	Координаты, м		Радиус, м		
	X	Y	R	X	Y	R		
1	2	3	4	5	6	7	8	9
–	–	–	–	4953 21.89	2168 960.8 8	–	Метод спутниковых геодезических измерений (определений)	–
–	–	–	–	4953 24.73	2168 963.5 1	–	Метод спутниковых геодезических измерений (определений)	–
–	–	–	–	4953 20.67	2168 967.9 8	–	Метод спутниковых геодезических измерений	–

							(определений)	
–	–	–	–	4953 17.88	2168 965.3 5	–	Метод спутниковых геодезических измерений (определений)	–
–	–	–	–	4953 21.89	2168 960.8 8	–	Метод спутниковых геодезических измерений (определений)	–

2. Сведения о характеристиках объекта недвижимости с кадастровым номером 32:28:0015728:1132

№ п/п	Наименование характеристики	Значение характеристики
1	2	3
1.	Вид объекта недвижимости	Здание
2.	Ранее присвоенный государственный учетный номер (инвентарный) здания, сооружения, объекта незавершенного строительства	–
3.	Кадастровый номер земельного участка (земельных участков), в границах которого (которых) расположены здание, сооружение, объект незавершенного строительства	32:28:0015728:20
4.	Уникальный учетный номер кадастрового квартала, в границах которого расположены здание, сооружение, объект незавершенного строительства	32:28:0015728
5.	Адрес здания, сооружения, объекта незавершенного строительства	–
5.1	Сведения о местоположении здания, сооружения, объекта незавершенного строительства (при отсутствии адреса) в структурированном в соответствии с федеральной информационной адресной системой виде	Российская Федерация, Брянская обл.
5.2	Дополнительные сведения о местоположении	городской округ Брянск, г. Брянск, территория ГО Бежичи-2, гараж 144

6.	Иные сведения	—
3. Пояснения к сведениям об объекте недвижимости с кадастровым номером <u>32:28:0015728:1132</u>		
1.	—	

**Описание местоположения зданий, сооружений,
объектов незавершенного строительства на земельном участке**

1. Сведения о характерных точках контура объекта недвижимости с кадастровым номером 32:28:0015728:1285

Система координат МСК-32, зона 2

Зона № 2

Обозначение характерных точек контура	Содержатся в Едином государственном реестре недвижимости			Определены в ходе выполнения комплексных кадастровых работ			Метод определения координат	Формулы, примененные для расчета средней квадратической погрешности определения координат характерных точек (M_i), м, с подставленными в такие формулы значениями и итоговые (вычисленные) значения M_t , м
	Координаты, м		Радиус, м	Координаты, м		Радиус, м		
	X	Y	R	X	Y	R		
1	2	3	4	5	6	7	8	9
–	–	–	–	4953 19.20	2168 958.3 2	–	Метод спутниковых геодезических измерений (определений)	–
–	–	–	–	4953 21.68	2168 960.6 8	–	Метод спутниковых геодезических измерений (определений)	–
–	–	–	–	4953 21.89	2168 960.8 8	–	Метод спутниковых геодезических измерений	–

							(определений)	
–	–	–	–	4953 17.88	2168 965.3 5	–	Метод спутниковых геодезических измерений (определений)	–
–	–	–	–	4953 15.19	2168 962.8 3	–	Метод спутниковых геодезических измерений (определений)	–
–	–	–	–	4953 19.20	2168 958.3 2	–	Метод спутниковых геодезических измерений (определений)	–

2. Сведения о характеристиках объекта недвижимости с кадастровым номером 32:28:0015728:1285

№ п/п	Наименование характеристики	Значение характеристики
1	2	3
1.	Вид объекта недвижимости	Здание
2.	Ранее присвоенный государственный учетный номер (инвентарный) здания, сооружения, объекта незавершенного строительства	–
3.	Кадастровый номер земельного участка (земельных участков), в границах которого (которых) расположены здание, сооружение, объект незавершенного строительства	32:28:0015728:448
4.	Уникальный учетный номер кадастрового квартала, в границах которого расположены здание, сооружение, объект незавершенного строительства	32:28:0015728
5.	Адрес здания, сооружения, объекта незавершенного строительства	–
5.1	Сведения о местоположении здания, сооружения, объекта незавершенного строительства (при отсутствии адреса) в структурированном в соответствии с федеральной информационной	Российская Федерация, Брянская обл.

	адресной системой виде	
5.2	Дополнительные сведения о местоположении	городской округ Брянск, г. Брянск, территория ГО Бежичи-2, дом 145
6.	Иные сведения	–
3. Пояснения к сведениям об объекте недвижимости с кадастровым номером <u>32:28:0015728:1285</u>		
1.	–	

**Описание местоположения зданий, сооружений,
объектов незавершенного строительства на земельном участке**

1. Сведения о характерных точках контура объекта недвижимости с кадастровым номером 32:28:0015728:1293

Система координат МСК-32, зона 2

Зона № 2

Обозначение характерных точек контура	Содержатся в Едином государственном реестре недвижимости			Определены в ходе выполнения комплексных кадастровых работ			Метод определения координат	Формулы, примененные для расчета средней квадратической погрешности определения координат характерных точек (M_i), м, с подставленными в такие формулы значениями и итоговые (вычисленные) значения M_i , м
	Координаты, м		Радиус, м	Координаты, м		Радиус, м		
	X	Y	R	X	Y	R		
1	2	3	4	5	6	7	8	9
–	–	–	–	4953 16.51	2168 955.7 6	–	Метод спутниковых геодезических измерений (определений)	–
–	–	–	–	4953 19.00	2168 958.1 3	–	Метод спутниковых геодезических измерений (определений)	–
–	–	–	–	4953 19.20	2168 958.3 2	–	Метод спутниковых геодезических измерений	–

							(определений)	
–	–	–	–	4953 15.19	2168 962.8 3	–	Метод спутниковых геодезических измерений (определений)	–
–	–	–	–	4953 12.60	2168 960.2 7	–	Метод спутниковых геодезических измерений (определений)	–
–	–	–	–	4953 16.51	2168 955.7 6	–	Метод спутниковых геодезических измерений (определений)	–

2. Сведения о характеристиках объекта недвижимости с кадастровым номером 32:28:0015728:1293

№ п/п	Наименование характеристики	Значение характеристики
1	2	3
1.	Вид объекта недвижимости	Здание
2.	Ранее присвоенный государственный учетный номер (инвентарный) здания, сооружения, объекта незавершенного строительства	–
3.	Кадастровый номер земельного участка (земельных участков), в границах которого (которых) расположены здание, сооружение, объект незавершенного строительства	32:28:0015728:449
4.	Уникальный учетный номер кадастрового квартала, в границах которого расположены здание, сооружение, объект незавершенного строительства	32:28:0015728
5.	Адрес здания, сооружения, объекта незавершенного строительства	–
5.1	Сведения о местоположении здания, сооружения, объекта незавершенного строительства (при отсутствии адреса) в структурированном в соответствии с федеральной информационной	Российская Федерация, Брянская обл.

	адресной системой виде	
5.2	Дополнительные сведения о местоположении	городской округ Брянск, г. Брянск, территория ГО Бежичи-2, гараж 146
6.	Иные сведения	–
3. Пояснения к сведениям об объекте недвижимости с кадастровым номером <u>32:28:0015728:1293</u>		
1.	–	

**Описание местоположения зданий, сооружений,
объектов незавершенного строительства на земельном участке**

1. Сведения о характерных точках контура объекта недвижимости с кадастровым номером 32:28:0015728:1096

Система координат МСК-32, зона 2

Зона № 2

Обозначение характерных точек контура	Содержатся в Едином государственном реестре недвижимости			Определены в ходе выполнения комплексных кадастровых работ			Метод определения координат	Формулы, примененные для расчета средней квадратической погрешности определения координат характерных точек (M_i), м, с подставленными в такие формулы значениями и итоговые (вычисленные) значения M_t , м
	Координаты , м		Радиус, с, м	Координаты , м		Радиус, м		
	X	Y	R	X	Y	R		
1	2	3	4	5	6	7	8	9
–	–	–	–	4953 10.34	2168 950.0 9	–	Метод спутниковых геодезических измерений (определений)	–
–	–	–	–	4953 13.30	2168 952.6 9	–	Метод спутниковых геодезических измерений (определений)	–
–	–	–	–	4953 13.43	2168 952.8 1	–	Метод спутниковых геодезических измерений	–

							(определений)	
–	–	–	–	4953 09.36	2168 957.4 8	–	Метод спутниковых геодезических измерений (определений)	–
–	–	–	–	4953 06.42	2168 954.8 8	–	Метод спутниковых геодезических измерений (определений)	–
–	–	–	–	4953 10.34	2168 950.0 9	–	Метод спутниковых геодезических измерений (определений)	–

2. Сведения о характеристиках объекта недвижимости с кадастровым номером 32:28:0015728:1096

№ п/п	Наименование характеристики	Значение характеристики
1	2	3
1.	Вид объекта недвижимости	Здание
2.	Ранее присвоенный государственный учетный номер (инвентарный) здания, сооружения, объекта незавершенного строительства	–
3.	Кадастровый номер земельного участка (земельных участков), в границах которого (которых) расположены здание, сооружение, объект незавершенного строительства	32:28:0015728:451
4.	Уникальный учетный номер кадастрового квартала, в границах которого расположены здание, сооружение, объект незавершенного строительства	32:28:0015728
5.	Адрес здания, сооружения, объекта незавершенного строительства	–
5.1	Сведения о местоположении здания, сооружения, объекта незавершенного строительства (при отсутствии адреса) в структурированном в соответствии с федеральной информационной	Российская Федерация, Брянская обл.

	адресной системой виде	
5.2	Дополнительные сведения о местоположении	городской округ Брянск, г. Брянск, территория ГО Бежичи-2, гараж 148
6.	Иные сведения	–
3. Пояснения к сведениям об объекте недвижимости с кадастровым номером <u>32:28:0015728:1096</u>		
1.	–	

**Описание местоположения зданий, сооружений,
объектов незавершенного строительства на земельном участке**

1. Сведения о характерных точках контура объекта недвижимости с кадастровым номером 32:28:0015728:1263

Система координат МСК-32, зона 2 | 32.2

Зона №

Обозначение характерных точек контура	Содержатся в Едином государственном реестре недвижимости			Определены в ходе выполнения комплексных кадастровых работ			Метод определения координат	Формулы, примененные для расчета средней квадратической погрешности определения координат характерных точек (M_i), м, с подставленными в такие формулы значениями и итоговые (вычисленные) значения M_t , м
	Координаты, м		Радиус, м	Координаты, м		Радиус, м		
	X	Y	R	X	Y	R		
1	2	3	4	5	6	7	8	9
–	–	–	–	4953 07.26	2168 947.28	–	Метод спутниковых геодезических измерений (определений)	–
–	–	–	–	4953 10.34	2168 950.09	–	Метод спутниковых геодезических измерений (определений)	–
–	–	–	–	4953 06.42	2168 954.88	–	Метод спутниковых геодезических измерений	–

							(определений)	
–	–	–	–	4953 03.18	2168 952.1 0	–	Метод спутниковых геодезических измерений (определений)	–
–	–	–	–	4953 07.06	2168 947.5 1	–	Метод спутниковых геодезических измерений (определений)	–
–	–	–	–	4953 07.26	2168 947.2 8	–	Метод спутниковых геодезических измерений (определений)	–

2. Сведения о характеристиках объекта недвижимости с кадастровым номером 32:28:0015728:1263

№ п/п	Наименование характеристики	Значение характеристики
1	2	3
1.	Вид объекта недвижимости	Здание
2.	Ранее присвоенный государственный учетный номер (инвентарный) здания, сооружения, объекта незавершенного строительства	–
3.	Кадастровый номер земельного участка (земельных участков), в границах которого (которых) расположены здание, сооружение, объект незавершенного строительства	32:28:0015728:452
4.	Уникальный учетный номер кадастрового квартала, в границах которого расположены здание, сооружение, объект незавершенного строительства	32:28:0015728
5.	Адрес здания, сооружения, объекта незавершенного строительства	–
5.1	Сведения о местоположении здания, сооружения, объекта незавершенного строительства (при отсутствии адреса) в структурированном в соответствии с федеральной информационной	Российская Федерация, Брянская обл.

	адресной системой виде	
5.2	Дополнительные сведения о местоположении	городской округ Брянск, г. Брянск, территория ГО Бежичи-2, гараж 149
6.	Иные сведения	–
3. Пояснения к сведениям об объекте недвижимости с кадастровым номером <u>32:28:0015728:1263</u>		
1.	–	

**Описание местоположения зданий, сооружений,
объектов незавершенного строительства на земельном участке**

1. Сведения о характерных точках контура объекта недвижимости с кадастровым номером 32:28:0015728:952

Система координат МСК-32, зона 2

Зона № 2

Обозначение характерных точек контура	Содержатся в Едином государственном реестре недвижимости			Определены в ходе выполнения комплексных кадастровых работ			Метод определения координат	Формулы, примененные для расчета средней квадратической погрешности определения координат характерных точек (M_i), м, с подставленными в такие формулы значениями и итоговые (вычисленные) значения M_i , м
	Координаты, м		Радиус, м	Координаты, м		Радиус, м		
	X	Y	R	X	Y	R		
1	2	3	4	5	6	7	8	9
–	–	–	–	4953 04.33	2168 944.8 7	–	Метод спутниковых геодезических измерений (определений)	–
–	–	–	–	4953 07.06	2168 947.5 1	–	Метод спутниковых геодезических измерений (определений)	–
–	–	–	–	4953 03.18	2168 952.1 0	–	Метод спутниковых геодезических измерений	–

							(определений)	
–	–	–	–	4953 00.18	2168 949.4 4	–	Метод спутниковых геодезических измерений (определений)	–
–	–	–	–	4953 04.33	2168 944.8 7	–	Метод спутниковых геодезических измерений (определений)	–

2. Сведения о характеристиках объекта недвижимости с кадастровым номером 32:28:0015728:952

№ п/п	Наименование характеристики	Значение характеристики
1	2	3
1.	Вид объекта недвижимости	Здание
2.	Ранее присвоенный государственный учетный номер (инвентарный) здания, сооружения, объекта незавершенного строительства	–
3.	Кадастровый номер земельного участка (земельных участков), в границах которого (которых) расположены здание, сооружение, объект незавершенного строительства	32:28:0015728:454
4.	Уникальный учетный номер кадастрового квартала, в границах которого расположены здание, сооружение, объект незавершенного строительства	32:28:0015728
5.	Адрес здания, сооружения, объекта незавершенного строительства	–
5.1	Сведения о местоположении здания, сооружения, объекта незавершенного строительства (при отсутствии адреса) в структурированном в соответствии с федеральной информационной адресной системой виде	Российская Федерация, Брянская обл.
5.2	Дополнительные сведения о местоположении	городской округ Брянск, г. Брянск, территория ГО Бежичи-2, гараж 150

6.	Иные сведения	—
3. Пояснения к сведениям об объекте недвижимости с кадастровым номером <u>32:28:0015728:952</u>		
1.	—	

**Описание местоположения зданий, сооружений,
объектов незавершенного строительства на земельном участке**

1. Сведения о характерных точках контура объекта недвижимости с кадастровым номером 32:28:0015728:1297

Система координат МСК-32, зона 2

Зона № 2

Обозначение характерных точек контура	Содержатся в Едином государственном реестре недвижимости			Определены в ходе выполнения комплексных кадастровых работ			Метод определения координат	Формулы, примененные для расчета средней квадратической погрешности определения координат характерных точек (M_i), м, с подставленными в такие формулы значениями и итоговые (вычисленные) значения M_i , м
	Координаты, м		Радиус, м	Координаты, м		Радиус, м		
	X	Y	R	X	Y	R		
1	2	3	4	5	6	7	8	9
–	–	–	–	4952 98.40	2168 939.3 9	–	Метод спутниковых геодезических измерений (определений)	–
–	–	–	–	4953 01.23	2168 942.0 0	–	Метод спутниковых геодезических измерений (определений)	–
–	–	–	–	4953 01.41	2168 942.1 6	–	Метод спутниковых геодезических измерений	–

							(определений)	
–	–	–	–	4952 97.15	2168 946.8 6	–	Метод спутниковых геодезических измерений (определений)	–
–	–	–	–	4952 94.07	2168 944.0 7	–	Метод спутниковых геодезических измерений (определений)	–
–	–	–	–	4952 98.40	2168 939.3 9	–	Метод спутниковых геодезических измерений (определений)	–

2. Сведения о характеристиках объекта недвижимости с кадастровым номером 32:28:0015728:1297

№ п/п	Наименование характеристики	Значение характеристики
1	2	3
1.	Вид объекта недвижимости	Здание
2.	Ранее присвоенный государственный учетный номер (инвентарный) здания, сооружения, объекта незавершенного строительства	–
3.	Кадастровый номер земельного участка (земельных участков), в границах которого (которых) расположены здание, сооружение, объект незавершенного строительства	32:28:0015728:456, 32:28:0015728:457
4.	Уникальный учетный номер кадастрового квартала, в границах которого расположены здание, сооружение, объект незавершенного строительства	32:28:0015728
5.	Адрес здания, сооружения, объекта незавершенного строительства	–
5.1	Сведения о местоположении здания, сооружения, объекта незавершенного строительства (при отсутствии адреса) в структурированном в соответствии с федеральной информационной	Российская Федерация, Брянская обл.

	адресной системой виде	
5.2	Дополнительные сведения о местоположении	городской округ Брянск, г. Брянск, территория ГО Бежичи-2, гараж 152
6.	Иные сведения	–
3. Пояснения к сведениям об объекте недвижимости с кадастровым номером <u>32:28:0015728:1297</u>		
1.	–	

**Описание местоположения зданий, сооружений,
объектов незавершенного строительства на земельном участке**

1. Сведения о характерных точках контура объекта недвижимости с кадастровым номером 32:28:0015728:1307

Система координат МСК-32, зона 2

Зона № 2

Обозначение характерных точек контура	Содержатся в Едином государственном реестре недвижимости			Определены в ходе выполнения комплексных кадастровых работ			Метод определения координат	Формулы, примененные для расчета средней квадратической погрешности определения координат характерных точек (M_t), м, с подставленными в такие формулы значениями и итоговые (вычисленные) значения M_t , м
	Координаты, м		Радиус, м	Координаты, м		Радиус, м		
	X	Y	R	X	Y	R		
1	2	3	4	5	6	7	8	9
–	–	–	–	4952 95.35	2168 936.5 0	–	Метод спутниковых геодезических измерений (определений)	–
–	–	–	–	4952 98.23	2168 939.2 3	–	Метод спутниковых геодезических измерений (определений)	–
–	–	–	–	4952 98.40	2168 939.3 9	–	Метод спутниковых геодезических измерений	–

							(определений)	
–	–	–	–	4952 94.07	2168 944.0 7	–	Метод спутниковых геодезических измерений (определений)	–
–	–	–	–	4952 91.12	2168 941.1 5	–	Метод спутниковых геодезических измерений (определений)	–
–	–	–	–	4952 95.35	2168 936.5 0	–	Метод спутниковых геодезических измерений (определений)	–

2. Сведения о характеристиках объекта недвижимости с кадастровым номером 32:28:0015728:1307

№ п/п	Наименование характеристики	Значение характеристики
1	2	3
1.	Вид объекта недвижимости	Здание
2.	Ранее присвоенный государственный учетный номер (инвентарный) здания, сооружения, объекта незавершенного строительства	–
3.	Кадастровый номер земельного участка (земельных участков), в границах которого (которых) расположены здание, сооружение, объект незавершенного строительства	32:28:0015728:458
4.	Уникальный учетный номер кадастрового квартала, в границах которого расположены здание, сооружение, объект незавершенного строительства	32:28:0015728
5.	Адрес здания, сооружения, объекта незавершенного строительства	–
5.1	Сведения о местоположении здания, сооружения, объекта незавершенного строительства (при отсутствии адреса) в структурированном в соответствии с федеральной информационной	Российская Федерация, Брянская обл.

	адресной системой виде	
5.2	Дополнительные сведения о местоположении	городской округ Брянск, г. Брянск, территория ГО Бежичи-2, гараж 153
6.	Иные сведения	–
3. Пояснения к сведениям об объекте недвижимости с кадастровым номером <u>32:28:0015728:1307</u>		
1.	–	

**Описание местоположения зданий, сооружений,
объектов незавершенного строительства на земельном участке**

1. Сведения о характерных точках контура объекта недвижимости с кадастровым номером 32:28:0015728:692

Система координат МСК-32, зона 2

Зона № 2

Обозначение характерных точек контура	Содержатся в Едином государственном реестре недвижимости			Определены в ходе выполнения комплексных кадастровых работ			Метод определения координат	Формулы, примененные для расчета средней квадратической погрешности определения координат характерных точек (M_i), м, с подставленными в такие формулы значениями и итоговые (вычисленные) значения M_t , м
	Координаты, м		Радиус, м	Координаты, м		Радиус, м		
	X	Y	R	X	Y	R		
1	2	3	4	5	6	7	8	9
–	–	–	–	4952 92.29	2168 933.7 0	–	Метод спутниковых геодезических измерений (определений)	–
–	–	–	–	4952 95.24	2168 936.4 1	–	Метод спутниковых геодезических измерений (определений)	–
–	–	–	–	4952 95.35	2168 936.5 0	–	Метод спутниковых геодезических измерений	–

							(определений)	
–	–	–	–	4952 91.12	2168 941.15	–	Метод спутниковых геодезических измерений (определений)	–
–	–	–	–	4952 88.02	2168 938.27	–	Метод спутниковых геодезических измерений (определений)	–
–	–	–	–	4952 92.29	2168 933.70	–	Метод спутниковых геодезических измерений (определений)	–

2. Сведения о характеристиках объекта недвижимости с кадастровым номером 32:28:0015728:692

№ п/п	Наименование характеристики	Значение характеристики
1	2	3
1.	Вид объекта недвижимости	Здание
2.	Ранее присвоенный государственный учетный номер (инвентарный) здания, сооружения, объекта незавершенного строительства	–
3.	Кадастровый номер земельного участка (земельных участков), в границах которого (которых) расположены здание, сооружение, объект незавершенного строительства	32:28:0015728:459
4.	Уникальный учетный номер кадастрового квартала, в границах которого расположены здание, сооружение, объект незавершенного строительства	32:28:0015728
5.	Адрес здания, сооружения, объекта незавершенного строительства	–
5.1	Сведения о местоположении здания, сооружения, объекта незавершенного строительства (при отсутствии адреса) в структурированном в соответствии с федеральной информационной	Российская Федерация, Брянская обл.

	адресной системой виде	
5.2	Дополнительные сведения о местоположении	городской округ Брянск, г. Брянск, территория ГО Бежичи-2, гараж 154
6.	Иные сведения	–
3. Пояснения к сведениям об объекте недвижимости с кадастровым номером <u>32:28:0015728:692</u>		
1.	–	

**Описание местоположения зданий, сооружений,
объектов незавершенного строительства на земельном участке**

1. Сведения о характерных точках контура объекта недвижимости с кадастровым номером 32:28:0015728:1029

Система координат МСК-32, зона 2

Зона № 2

Обозначение характерных точек контура	Содержатся в Едином государственном реестре недвижимости			Определены в ходе выполнения комплексных кадастровых работ			Метод определения координат	Формулы, примененные для расчета средней квадратической погрешности определения координат характерных точек (M_i), м, с подставленными в такие формулы значениями и итоговые (вычисленные) значения M_i , м
	Координаты, м		Радиус, м	Координаты, м		Радиус, м		
	X	Y	R	X	Y	R		
1	2	3	4	5	6	7	8	9
–	–	–	–	4952 89.41	2168 930.9 6	–	Метод спутниковых геодезических измерений (определений)	–
–	–	–	–	4952 92.29	2168 933.7 0	–	Метод спутниковых геодезических измерений (определений)	–
–	–	–	–	4952 88.02	2168 938.2 7	–	Метод спутниковых геодезических измерений	–

							(определений)	
–	–	–	–	4952 85.00	2168 935.4 9	–	Метод спутниковых геодезических измерений (определений)	–
–	–	–	–	4952 89.41	2168 930.9 6	–	Метод спутниковых геодезических измерений (определений)	–

2. Сведения о характеристиках объекта недвижимости с кадастровым номером 32:28:0015728:1029

№ п/п	Наименование характеристики	Значение характеристики
1	2	3
1.	Вид объекта недвижимости	Здание
2.	Ранее присвоенный государственный учетный номер (инвентарный) здания, сооружения, объекта незавершенного строительства	–
3.	Кадастровый номер земельного участка (земельных участков), в границах которого (которых) расположены здание, сооружение, объект незавершенного строительства	32:28:0015728:460
4.	Уникальный учетный номер кадастрового квартала, в границах которого расположены здание, сооружение, объект незавершенного строительства	32:28:0015728
5.	Адрес здания, сооружения, объекта незавершенного строительства	–
5.1	Сведения о местоположении здания, сооружения, объекта незавершенного строительства (при отсутствии адреса) в структурированном в соответствии с федеральной информационной адресной системой виде	Российская Федерация, Брянская обл.
5.2	Дополнительные сведения о местоположении	городской округ Брянск, г. Брянск, территория ГО Бежичи-2, гараж 155

6.	Иные сведения	—
3. Пояснения к сведениям об объекте недвижимости с кадастровым номером <u>32:28:0015728:1029</u>		
1.	—	

**Описание местоположения зданий, сооружений,
объектов незавершенного строительства на земельном участке**

1. Сведения о характерных точках контура объекта недвижимости с кадастровым номером 32:28:0015728:1308

Система координат МСК-32, зона 2

Зона № 2

Обозначение характерных точек контура	Содержатся в Едином государственном реестре недвижимости			Определены в ходе выполнения комплексных кадастровых работ			Метод определения координат	Формулы, примененные для расчета средней квадратической погрешности определения координат характерных точек (M_i), м, с подставленными в такие формулы значениями и итоговые (вычисленные) значения M_t , м
	Координаты , м		Радиус, с, м	Координаты , м		Радиус, м		
	X	Y	R	X	Y	R		
1	2	3	4	5	6	7	8	9
–	–	–	–	4952 86.55	2168 928.4 1	–	Метод спутниковых геодезических измерений (определений)	–
–	–	–	–	4952 89.41	2168 930.9 6	–	Метод спутниковых геодезических измерений (определений)	–
–	–	–	–	4952 85.00	2168 935.4 9	–	Метод спутниковых геодезических измерений	–

							(определений)	
–	–	–	–	4952 82.22	2168 933.0 6	–	Метод спутниковых геодезических измерений (определений)	–
–	–	–	–	4952 86.55	2168 928.4 1	–	Метод спутниковых геодезических измерений (определений)	–

2. Сведения о характеристиках объекта недвижимости с кадастровым номером 32:28:0015728:1308

№ п/п	Наименование характеристики	Значение характеристики
1	2	3
1.	Вид объекта недвижимости	Здание
2.	Ранее присвоенный государственный учетный номер (инвентарный) здания, сооружения, объекта незавершенного строительства	–
3.	Кадастровый номер земельного участка (земельных участков), в границах которого (которых) расположены здание, сооружение, объект незавершенного строительства	32:28:0015728:461
4.	Уникальный учетный номер кадастрового квартала, в границах которого расположены здание, сооружение, объект незавершенного строительства	32:28:0015728
5.	Адрес здания, сооружения, объекта незавершенного строительства	–
5.1	Сведения о местоположении здания, сооружения, объекта незавершенного строительства (при отсутствии адреса) в структурированном в соответствии с федеральной информационной адресной системой виде	Российская Федерация, Брянская обл.
5.2	Дополнительные сведения о местоположении	городской округ Брянск, г. Брянск, территория ГО Бежичи-2, гараж 156

6.	Иные сведения	—
3. Пояснения к сведениям об объекте недвижимости с кадастровым номером <u>32:28:0015728:1308</u>		
1.	—	

**Описание местоположения зданий, сооружений,
объектов незавершенного строительства на земельном участке**

1. Сведения о характерных точках контура объекта недвижимости с кадастровым номером 32:28:0015728:1549

Система координат МСК-32, зона 2

Зона № 2

Обозначение характерных точек контура	Содержатся в Едином государственном реестре недвижимости			Определены в ходе выполнения комплексных кадастровых работ			Метод определения координат	Формулы, примененные для расчета средней квадратической погрешности определения координат характерных точек (M_i), м, с подставленными в такие формулы значениями и итоговые (вычисленные) значения M_t , м
	Координаты , м		Радиус, с, м	Координаты , м		Радиус, м		
	X	Y	R	X	Y	R		
1	2	3	4	5	6	7	8	9
–	–	–	–	4952 83.30	2168 925.4 0	–	Метод спутниковых геодезических измерений (определений)	–
–	–	–	–	4952 83.61	2168 925.6 8	–	Метод спутниковых геодезических измерений (определений)	–
–	–	–	–	4952 86.55	2168 928.4 1	–	Метод спутниковых геодезических измерений	–

							(определений)	
–	–	–	–	4952 82.22	2168 933.0 6	–	Метод спутниковых геодезических измерений (определений)	–
–	–	–	–	4952 78.96	2168 930.0 7	–	Метод спутниковых геодезических измерений (определений)	–
–	–	–	–	4952 83.30	2168 925.4 0	–	Метод спутниковых геодезических измерений (определений)	–

2. Сведения о характеристиках объекта недвижимости с кадастровым номером 32:28:0015728:1549

№ п/п	Наименование характеристики	Значение характеристики
1	2	3
1.	Вид объекта недвижимости	Здание
2.	Ранее присвоенный государственный учетный номер (инвентарный) здания, сооружения, объекта незавершенного строительства	–
3.	Кадастровый номер земельного участка (земельных участков), в границах которого (которых) расположены здание, сооружение, объект незавершенного строительства	32:28:0015728:462
4.	Уникальный учетный номер кадастрового квартала, в границах которого расположены здание, сооружение, объект незавершенного строительства	32:28:0015728
5.	Адрес здания, сооружения, объекта незавершенного строительства	–
5.1	Сведения о местоположении здания, сооружения, объекта незавершенного строительства (при отсутствии адреса) в структурированном в соответствии с федеральной информационной	Российская Федерация, Брянская обл.

	адресной системой виде	
5.2	Дополнительные сведения о местоположении	городской округ Брянск, г. Брянск, территория ГО Бежичи-2, гараж 157
6.	Иные сведения	–
3. Пояснения к сведениям об объекте недвижимости с кадастровым номером <u>32:28:0015728:1549</u>		
1.	–	

**Описание местоположения зданий, сооружений,
объектов незавершенного строительства на земельном участке**

1. Сведения о характерных точках контура объекта недвижимости с кадастровым номером 32:28:0015728:1153

Система координат МСК-32, зона 2

Зона № 2

Обозначение характерных точек контура	Содержатся в Едином государственном реестре недвижимости			Определены в ходе выполнения комплексных кадастровых работ			Метод определения координат	Формулы, примененные для расчета средней квадратической погрешности определения координат характерных точек (M_i), м, с подставленными в такие формулы значениями и итоговые (вычисленные) значения M_t , м
	Координаты , м		Радиус, с, м	Координаты , м		Радиус, м		
	X	Y	R	X	Y	R		
1	2	3	4	5	6	7	8	9
–	–	–	–	4952 80.49	2168 922.8 2	–	Метод спутниковых геодезических измерений (определений)	–
–	–	–	–	4952 83.30	2168 925.4 0	–	Метод спутниковых геодезических измерений (определений)	–
–	–	–	–	4952 78.96	2168 930.0 7	–	Метод спутниковых геодезических измерений	–

							(определений)	
–	–	–	–	4952 76.20	2168 927.4 6	–	Метод спутниковых геодезических измерений (определений)	–
–	–	–	–	4952 80.49	2168 922.8 2	–	Метод спутниковых геодезических измерений (определений)	–

2. Сведения о характеристиках объекта недвижимости с кадастровым номером 32:28:0015728:1153

№ п/п	Наименование характеристики	Значение характеристики
1	2	3
1.	Вид объекта недвижимости	Здание
2.	Ранее присвоенный государственный учетный номер (инвентарный) здания, сооружения, объекта незавершенного строительства	–
3.	Кадастровый номер земельного участка (земельных участков), в границах которого (которых) расположены здание, сооружение, объект незавершенного строительства	32:28:0015728:463
4.	Уникальный учетный номер кадастрового квартала, в границах которого расположены здание, сооружение, объект незавершенного строительства	32:28:0015728
5.	Адрес здания, сооружения, объекта незавершенного строительства	–
5.1	Сведения о местоположении здания, сооружения, объекта незавершенного строительства (при отсутствии адреса) в структурированном в соответствии с федеральной информационной адресной системой виде	Российская Федерация, Брянская обл.
5.2	Дополнительные сведения о местоположении	городской округ Брянск, г. Брянск, территория ГО Бежичи-2, гараж 158

6.	Иные сведения	—
3. Пояснения к сведениям об объекте недвижимости с кадастровым номером <u>32:28:0015728:1153</u>		
1.	—	

**Описание местоположения зданий, сооружений,
объектов незавершенного строительства на земельном участке**

1. Сведения о характерных точках контура объекта недвижимости с кадастровым номером 32:28:0015728:1140

Система координат МСК-32, зона 2

Зона № 2

Обозначение характерных точек контура	Содержатся в Едином государственном реестре недвижимости			Определены в ходе выполнения комплексных кадастровых работ			Метод определения координат	Формулы, примененные для расчета средней квадратической погрешности определения координат характерных точек (M_t), м, с подставленными в такие формулы значениями и итоговые (вычисленные) значения M_t , м
	Координаты, м		Радиус, м	Координаты, м		Радиус, м		
	X	Y	R	X	Y	R		
1	2	3	4	5	6	7	8	9
–	–	–	–	4952 70.89	2168 932.8 6	–	Метод спутниковых геодезических измерений (определений)	–
–	–	–	–	4952 73.93	2168 935.6 5	–	Метод спутниковых геодезических измерений (определений)	–
–	–	–	–	4952 69.63	2168 940.2 8	–	Метод спутниковых геодезических измерений	–

							(определений)	
–	–	–	–	4952 66.53	2168 937.6 5	–	Метод спутниковых геодезических измерений (определений)	–
–	–	–	–	4952 70.89	2168 932.8 6	–	Метод спутниковых геодезических измерений (определений)	–

2. Сведения о характеристиках объекта недвижимости с кадастровым номером 32:28:0015728:1140

№ п/п	Наименование характеристики	Значение характеристики
1	2	3
1.	Вид объекта недвижимости	Здание
2.	Ранее присвоенный государственный учетный номер (инвентарный) здания, сооружения, объекта незавершенного строительства	–
3.	Кадастровый номер земельного участка (земельных участков), в границах которого (которых) расположены здание, сооружение, объект незавершенного строительства	32:28:0015728:464
4.	Уникальный учетный номер кадастрового квартала, в границах которого расположены здание, сооружение, объект незавершенного строительства	32:28:0015728
5.	Адрес здания, сооружения, объекта незавершенного строительства	–
5.1	Сведения о местоположении здания, сооружения, объекта незавершенного строительства (при отсутствии адреса) в структурированном в соответствии с федеральной информационной адресной системой виде	Российская Федерация, Брянская обл.
5.2	Дополнительные сведения о местоположении	городской округ Брянск, г. Брянск, территория ГО Бежичи-2, гараж 159

6.	Иные сведения	—
3. Пояснения к сведениям об объекте недвижимости с кадастровым номером <u>32:28:0015728:1140</u>		
1.	—	

**Описание местоположения зданий, сооружений,
объектов незавершенного строительства на земельном участке**

1. Сведения о характерных точках контура объекта недвижимости с кадастровым номером 32:28:0015728:1129

Система координат МСК-32, зона 2

Зона № 2

Обозначение характерных точек контура	Содержатся в Едином государственном реестре недвижимости		Определены в ходе выполнения комплексных кадастровых работ			Метод определения координат	Формулы, примененные для расчета средней квадратической погрешности определения координат характерных точек (M_i), м, с подставленными в такие формулы значениями и итоговые (вычисленные) значения M_i , м	
	Координаты, м		Координаты, м		Радиус, м			
	X	Y	X	Y	R			
1	2	3	4	5	6	7	8	9
–	–	–	–	4952 73.93	2168 935.6 5	–	Метод спутниковых геодезических измерений (определений)	–
–	–	–	–	4952 76.88	2168 938.3 8	–	Метод спутниковых геодезических измерений (определений)	–
–	–	–	–	4952 72.81	2168 943.0 6	–	Метод спутниковых геодезических измерений	–

							(определений)	
–	–	–	–	4952 69.63	2168 940.2 8	–	Метод спутниковых геодезических измерений (определений)	–
–	–	–	–	4952 73.93	2168 935.6 5	–	Метод спутниковых геодезических измерений (определений)	–

2. Сведения о характеристиках объекта недвижимости с кадастровым номером 32:28:0015728:1129

№ п/п	Наименование характеристики	Значение характеристики
1	2	3
1.	Вид объекта недвижимости	Здание
2.	Ранее присвоенный государственный учетный номер (инвентарный) здания, сооружения, объекта незавершенного строительства	–
3.	Кадастровый номер земельного участка (земельных участков), в границах которого (которых) расположены здание, сооружение, объект незавершенного строительства	32:28:0015728:573
4.	Уникальный учетный номер кадастрового квартала, в границах которого расположены здание, сооружение, объект незавершенного строительства	32:28:0015728
5.	Адрес здания, сооружения, объекта незавершенного строительства	–
5.1	Сведения о местоположении здания, сооружения, объекта незавершенного строительства (при отсутствии адреса) в структурированном в соответствии с федеральной информационной адресной системой виде	Российская Федерация, Брянская обл.
5.2	Дополнительные сведения о местоположении	городской округ Брянск, г. Брянск, территория ГО Бежичи-2, гараж 160

6.	Иные сведения	—
3. Пояснения к сведениям об объекте недвижимости с кадастровым номером <u>32:28:0015728:1129</u>		
1.	—	

**Описание местоположения зданий, сооружений,
объектов незавершенного строительства на земельном участке**

1. Сведения о характерных точках контура объекта недвижимости с кадастровым номером 32:28:0015728:1552

Система координат МСК-32, зона 2

Зона № 2

Обозначение характерных точек контура	Содержатся в Едином государственном реестре недвижимости			Определены в ходе выполнения комплексных кадастровых работ			Метод определения координат	Формулы, примененные для расчета средней квадратической погрешности определения координат характерных точек (M_i), м, с подставленными в такие формулы значениями и итоговые (вычисленные) значения M_i , м
	Координаты, м		Радиус, м	Координаты, м		Радиус, м		
	X	Y	R	X	Y	R		
1	2	3	4	5	6	7	8	9
–	–	–	–	4952 76.88	2168 938.3 8	–	Метод спутниковых геодезических измерений (определений)	–
–	–	–	–	4952 80.24	2168 941.4 4	–	Метод спутниковых геодезических измерений (определений)	–
–	–	–	–	4952 76.08	2168 946.0 5	–	Метод спутниковых геодезических измерений	–

							(определений)	
–	–	–	–	4952 72.94	2168 943.18	–	Метод спутниковых геодезических измерений (определений)	–
–	–	–	–	4952 72.81	2168 943.06	–	Метод спутниковых геодезических измерений (определений)	–
–	–	–	–	4952 76.88	2168 938.38	–	Метод спутниковых геодезических измерений (определений)	–

2. Сведения о характеристиках объекта недвижимости с кадастровым номером 32:28:0015728:1552

№ п/п	Наименование характеристики	Значение характеристики
1	2	3
1.	Вид объекта недвижимости	Здание
2.	Ранее присвоенный государственный учетный номер (инвентарный) здания, сооружения, объекта незавершенного строительства	–
3.	Кадастровый номер земельного участка (земельных участков), в границах которого (которых) расположены здание, сооружение, объект незавершенного строительства	32:28:0015728:466
4.	Уникальный учетный номер кадастрового квартала, в границах которого расположены здание, сооружение, объект незавершенного строительства	32:28:0015728
5.	Адрес здания, сооружения, объекта незавершенного строительства	–
5.1	Сведения о местоположении здания, сооружения, объекта незавершенного строительства (при отсутствии адреса) в структурированном в соответствии с федеральной информационной	Российская Федерация, Брянская обл.

	адресной системой виде	
5.2	Дополнительные сведения о местоположении	городской округ Брянск, г. Брянск, территория ГО Бежичи-2, гараж 161
6.	Иные сведения	–
3. Пояснения к сведениям об объекте недвижимости с кадастровым номером <u>32:28:0015728:1552</u>		
1.	–	

**Описание местоположения зданий, сооружений,
объектов незавершенного строительства на земельном участке**

1. Сведения о характерных точках контура объекта недвижимости с кадастровым номером 32:28:0015728:831

Система координат МСК-32, зона 2

Зона № 2

Обозначение характерных точек контура	Содержатся в Едином государственном реестре недвижимости			Определены в ходе выполнения комплексных кадастровых работ			Метод определения координат	Формулы, примененные для расчета средней квадратической погрешности определения координат характерных точек (M_i), м, с подставленными в такие формулы значениями и итоговые (вычисленные) значения M_t , м
	Координаты , м		Радиус, с, м	Координаты , м		Радиус, м		
	X	Y	R	X	Y	R		
1	2	3	4	5	6	7	8	9
–	–	–	–	4952 80.24	2168 941.4 4	–	Метод спутниковых геодезических измерений (определений)	–
–	–	–	–	4952 83.21	2168 944.1 2	–	Метод спутниковых геодезических измерений (определений)	–
–	–	–	–	4952 79.05	2168 948.7 3	–	Метод спутниковых геодезических измерений	–

							(определений)	
–	–	–	–	4952 76.08	2168 946.0 5	–	Метод спутниковых геодезических измерений (определений)	–
–	–	–	–	4952 80.24	2168 941.4 4	–	Метод спутниковых геодезических измерений (определений)	–

2. Сведения о характеристиках объекта недвижимости с кадастровым номером 32:28:0015728:831

№ п/п	Наименование характеристики	Значение характеристики
1	2	3
1.	Вид объекта недвижимости	Здание
2.	Ранее присвоенный государственный учетный номер (инвентарный) здания, сооружения, объекта незавершенного строительства	–
3.	Кадастровый номер земельного участка (земельных участков), в границах которого (которых) расположены здание, сооружение, объект незавершенного строительства	32:28:0015728:574
4.	Уникальный учетный номер кадастрового квартала, в границах которого расположены здание, сооружение, объект незавершенного строительства	32:28:0015728
5.	Адрес здания, сооружения, объекта незавершенного строительства	–
5.1	Сведения о местоположении здания, сооружения, объекта незавершенного строительства (при отсутствии адреса) в структурированном в соответствии с федеральной информационной адресной системой виде	Российская Федерация, Брянская обл.
5.2	Дополнительные сведения о местоположении	городской округ Брянск, г. Брянск, территория ГО Бежичи-2, гараж 162

6.	Иные сведения	—
3. Пояснения к сведениям об объекте недвижимости с кадастровым номером <u>32:28:0015728:831</u>		
1.	—	

**Описание местоположения зданий, сооружений,
объектов незавершенного строительства на земельном участке**

1. Сведения о характерных точках контура объекта недвижимости с кадастровым номером 32:28:0015728:1205

Система координат МСК-32, зона 2

Зона № 2

Обозначение характерных точек контура	Содержатся в Едином государственном реестре недвижимости			Определены в ходе выполнения комплексных кадастровых работ			Метод определения координат	Формулы, примененные для расчета средней квадратической погрешности определения координат характерных точек (M_i), м, с подставленными в такие формулы значениями и итоговые (вычисленные) значения M_i , м
	Координаты, м		Радиус, м	Координаты, м		Радиус, м		
	X	Y	R	X	Y	R		
1	2	3	4	5	6	7	8	9
–	–	–	–	4952 83.21	2168 944.1 2	–	Метод спутниковых геодезических измерений (определений)	–
–	–	–	–	4952 86.16	2168 946.7 5	–	Метод спутниковых геодезических измерений (определений)	–
–	–	–	–	4952 82.01	2168 951.3 3	–	Метод спутниковых геодезических измерений	–

							(определений)	
–	–	–	–	4952 79.05	2168 948.7 3	–	Метод спутниковых геодезических измерений (определений)	–
–	–	–	–	4952 83.21	2168 944.1 2	–	Метод спутниковых геодезических измерений (определений)	–

2. Сведения о характеристиках объекта недвижимости с кадастровым номером 32:28:0015728:1205

№ п/п	Наименование характеристики	Значение характеристики
1	2	3
1.	Вид объекта недвижимости	Здание
2.	Ранее присвоенный государственный учетный номер (инвентарный) здания, сооружения, объекта незавершенного строительства	–
3.	Кадастровый номер земельного участка (земельных участков), в границах которого (которых) расположены здание, сооружение, объект незавершенного строительства	–
4.	Уникальный учетный номер кадастрового квартала, в границах которого расположены здание, сооружение, объект незавершенного строительства	32:28:0015728
5.	Адрес здания, сооружения, объекта незавершенного строительства	–
5.1	Сведения о местоположении здания, сооружения, объекта незавершенного строительства (при отсутствии адреса) в структурированном в соответствии с федеральной информационной адресной системой виде	Российская Федерация, Брянская обл.
5.2	Дополнительные сведения о местоположении	городской округ Брянск, г. Брянск, территория ГО Бежичи-2, дом 163

6.	Иные сведения	—
3. Пояснения к сведениям об объекте недвижимости с кадастровым номером <u>32:28:0015728:1205</u>		
1.	—	

**Описание местоположения зданий, сооружений,
объектов незавершенного строительства на земельном участке**

1. Сведения о характерных точках контура объекта недвижимости с кадастровым номером 32:28:0015728:1551

Система координат МСК-32, зона 2

Зона № 2

Обозначение характерных точек контура	Содержатся в Едином государственном реестре недвижимости			Определены в ходе выполнения комплексных кадастровых работ			Метод определения координат	Формулы, примененные для расчета средней квадратической погрешности определения координат характерных точек (M_i), м, с подставленными в такие формулы значениями и итоговые (вычисленные) значения M_i , м
	Координаты, м		Радиус, м	Координаты, м		Радиус, м		
	X	Y	R	X	Y	R		
1	2	3	4	5	6	7	8	9
–	–	–	–	4952 86.16	2168 946.7 5	–	Метод спутниковых геодезических измерений (определений)	–
–	–	–	–	4952 89.12	2168 949.4 3	–	Метод спутниковых геодезических измерений (определений)	–
–	–	–	–	4952 85.08	2168 953.9 2	–	Метод спутниковых геодезических измерений	–

							(определений)	
–	–	–	–	4952 82.01	2168 951.3 3	–	Метод спутниковых геодезических измерений (определений)	–
–	–	–	–	4952 86.16	2168 946.7 5	–	Метод спутниковых геодезических измерений (определений)	–

2. Сведения о характеристиках объекта недвижимости с кадастровым номером 32:28:0015728:1551

№ п/п	Наименование характеристики	Значение характеристики
1	2	3
1.	Вид объекта недвижимости	Здание
2.	Ранее присвоенный государственный учетный номер (инвентарный) здания, сооружения, объекта незавершенного строительства	–
3.	Кадастровый номер земельного участка (земельных участков), в границах которого (которых) расположены здание, сооружение, объект незавершенного строительства	32:28:0015728:619
4.	Уникальный учетный номер кадастрового квартала, в границах которого расположены здание, сооружение, объект незавершенного строительства	32:28:0015728
5.	Адрес здания, сооружения, объекта незавершенного строительства	–
5.1	Сведения о местоположении здания, сооружения, объекта незавершенного строительства (при отсутствии адреса) в структурированном в соответствии с федеральной информационной адресной системой виде	Российская Федерация, Брянская обл.
5.2	Дополнительные сведения о местоположении	городской округ Брянск, г. Брянск, территория ГО Бежичи-2, гараж 164

6.	Иные сведения	—
3. Пояснения к сведениям об объекте недвижимости с кадастровым номером <u>32:28:0015728:1551</u>		
1.	—	

**Описание местоположения зданий, сооружений,
объектов незавершенного строительства на земельном участке**

1. Сведения о характерных точках контура объекта недвижимости с кадастровым номером 32:28:0015728:953

Система координат МСК-32, зона 2

Зона № 2

Обозначение характерных точек контура	Содержатся в Едином государственном реестре недвижимости			Определены в ходе выполнения комплексных кадастровых работ			Метод определения координат	Формулы, примененные для расчета средней квадратической погрешности определения координат характерных точек (M_i), м, с подставленными в такие формулы значениями и итоговые (вычисленные) значения M_t , м
	Координаты, м		Радиус, м	Координаты, м		Радиус, м		
	X	Y	R	X	Y	R		
1	2	3	4	5	6	7	8	9
–	–	–	–	4952 89.12	2168 949.4 3	–	Метод спутниковых геодезических измерений (определений)	–
–	–	–	–	4952 92.00	2168 952.0 0	–	Метод спутниковых геодезических измерений (определений)	–
–	–	–	–	4952 88.04	2168 956.5 8	–	Метод спутниковых геодезических измерений	–

							(определений)	
–	–	–	–	4952 85.08	2168 953.9 2	–	Метод спутниковых геодезических измерений (определений)	–
–	–	–	–	4952 89.12	2168 949.4 3	–	Метод спутниковых геодезических измерений (определений)	–

2. Сведения о характеристиках объекта недвижимости с кадастровым номером 32:28:0015728:953

№ п/п	Наименование характеристики	Значение характеристики
1	2	3
1.	Вид объекта недвижимости	Здание
2.	Ранее присвоенный государственный учетный номер (инвентарный) здания, сооружения, объекта незавершенного строительства	–
3.	Кадастровый номер земельного участка (земельных участков), в границах которого (которых) расположены здание, сооружение, объект незавершенного строительства	32:28:0015728:467
4.	Уникальный учетный номер кадастрового квартала, в границах которого расположены здание, сооружение, объект незавершенного строительства	32:28:0015728
5.	Адрес здания, сооружения, объекта незавершенного строительства	–
5.1	Сведения о местоположении здания, сооружения, объекта незавершенного строительства (при отсутствии адреса) в структурированном в соответствии с федеральной информационной адресной системой виде	Российская Федерация, Брянская обл.
5.2	Дополнительные сведения о местоположении	городской округ Брянск, г. Брянск, территория ГО Бежичи-2, гараж 165

6.	Иные сведения	—
3. Пояснения к сведениям об объекте недвижимости с кадастровым номером <u>32:28:0015728:953</u>		
1.	—	

**Описание местоположения зданий, сооружений,
объектов незавершенного строительства на земельном участке**

1. Сведения о характерных точках контура объекта недвижимости с кадастровым номером 32:28:0015728:1146

Система координат МСК-32, зона 2

Зона № 2

Обозначение характерных точек контура	Содержатся в Едином государственном реестре недвижимости			Определены в ходе выполнения комплексных кадастровых работ			Метод определения координат	Формулы, примененные для расчета средней квадратической погрешности определения координат характерных точек (M_i), м, с подставленными в такие формулы значениями и итоговые (вычисленные) значения M_t , м
	Координаты , м		Радиус, с, м	Координаты , м		Радиус, м		
	X	Y	R	X	Y	R		
1	2	3	4	5	6	7	8	9
–	–	–	–	4952 92.00	2168 952.0 0	–	Метод спутниковых геодезических измерений (определений)	–
–	–	–	–	4952 95.28	2168 954.7 9	–	Метод спутниковых геодезических измерений (определений)	–
–	–	–	–	4952 90.85	2168 959.4 2	–	Метод спутниковых геодезических измерений	–

							(определений)	
–	–	–	–	4952 88.04	2168 956.5 8	–	Метод спутниковых геодезических измерений (определений)	–
–	–	–	–	4952 92.00	2168 952.0 0	–	Метод спутниковых геодезических измерений (определений)	–

2. Сведения о характеристиках объекта недвижимости с кадастровым номером 32:28:0015728:1146

№ п/п	Наименование характеристики	Значение характеристики
1	2	3
1.	Вид объекта недвижимости	Здание
2.	Ранее присвоенный государственный учетный номер (инвентарный) здания, сооружения, объекта незавершенного строительства	–
3.	Кадастровый номер земельного участка (земельных участков), в границах которого (которых) расположены здание, сооружение, объект незавершенного строительства	32:28:0015728:468
4.	Уникальный учетный номер кадастрового квартала, в границах которого расположены здание, сооружение, объект незавершенного строительства	32:28:0015728
5.	Адрес здания, сооружения, объекта незавершенного строительства	–
5.1	Сведения о местоположении здания, сооружения, объекта незавершенного строительства (при отсутствии адреса) в структурированном в соответствии с федеральной информационной адресной системой виде	Российская Федерация, Брянская обл.
5.2	Дополнительные сведения о местоположении	городской округ Брянск, г. Брянск, территория ГО Бежичи-2, гараж 166

6.	Иные сведения	—
3. Пояснения к сведениям об объекте недвижимости с кадастровым номером <u>32:28:0015728:1146</u>		
1.	—	

**Описание местоположения зданий, сооружений,
объектов незавершенного строительства на земельном участке**

1. Сведения о характерных точках контура объекта недвижимости с кадастровым номером 32:28:0015728:954

Система координат МСК-32, зона 2

Зона № 2

Обозначение характерных точек контура	Содержатся в Едином государственном реестре недвижимости			Определены в ходе выполнения комплексных кадастровых работ			Метод определения координат	Формулы, примененные для расчета средней квадратической погрешности определения координат характерных точек (M_i), м, с подставленными в такие формулы значениями и итоговые (вычисленные) значения M_i , м
	Координаты, м		Радиус, м	Координаты, м		Радиус, м		
	X	Y	R	X	Y	R		
1	2	3	4	5	6	7	8	9
–	–	–	–	4952 95.28	2168 954.7 9	–	Метод спутниковых геодезических измерений (определений)	–
–	–	–	–	4952 98.12	2168 957.4 8	–	Метод спутниковых геодезических измерений (определений)	–
–	–	–	–	4952 93.92	2168 962.2 0	–	Метод спутниковых геодезических измерений	–

							(определений)	
–	–	–	–	4952 90.85	2168 959.4 2	–	Метод спутниковых геодезических измерений (определений)	–
–	–	–	–	4952 95.28	2168 954.7 9	–	Метод спутниковых геодезических измерений (определений)	–

2. Сведения о характеристиках объекта недвижимости с кадастровым номером 32:28:0015728:954

№ п/п	Наименование характеристики	Значение характеристики
1	2	3
1.	Вид объекта недвижимости	Здание
2.	Ранее присвоенный государственный учетный номер (инвентарный) здания, сооружения, объекта незавершенного строительства	–
3.	Кадастровый номер земельного участка (земельных участков), в границах которого (которых) расположены здание, сооружение, объект незавершенного строительства	32:28:0015728:469
4.	Уникальный учетный номер кадастрового квартала, в границах которого расположены здание, сооружение, объект незавершенного строительства	32:28:0015728
5.	Адрес здания, сооружения, объекта незавершенного строительства	–
5.1	Сведения о местоположении здания, сооружения, объекта незавершенного строительства (при отсутствии адреса) в структурированном в соответствии с федеральной информационной адресной системой виде	Российская Федерация, Брянская обл.
5.2	Дополнительные сведения о местоположении	городской округ Брянск, г. Брянск, территория ГО Бежичи-2, гараж 167

6.	Иные сведения	—
3. Пояснения к сведениям об объекте недвижимости с кадастровым номером <u>32:28:0015728:954</u>		
1.	—	

**Описание местоположения зданий, сооружений,
объектов незавершенного строительства на земельном участке**

1. Сведения о характерных точках контура объекта недвижимости с кадастровым номером 32:28:0015728:1301

Система координат МСК-32, зона 2

Зона № 2

Обозначение характерных точек контура	Содержатся в Едином государственном реестре недвижимости			Определены в ходе выполнения комплексных кадастровых работ			Метод определения координат	Формулы, примененные для расчета средней квадратической погрешности определения координат характерных точек (M_i), м, с подставленными в такие формулы значениями и итоговые (вычисленные) значения M_i , м
	Координаты, м		Радиус, м	Координаты, м		Радиус, м		
	X	Y	R	X	Y	R		
1	2	3	4	5	6	7	8	9
–	–	–	–	4952 98.12	2168 957.4 8	–	Метод спутниковых геодезических измерений (определений)	–
–	–	–	–	4953 00.99	2168 960.1 9	–	Метод спутниковых геодезических измерений (определений)	–
–	–	–	–	4952 96.74	2168 964.8 6	–	Метод спутниковых геодезических измерений	–

							(определений)	
–	–	–	–	4952 96.65	2168 964.78	–	Метод спутниковых геодезических измерений (определений)	–
–	–	–	–	4952 93.92	2168 962.20	–	Метод спутниковых геодезических измерений (определений)	–
–	–	–	–	4952 98.12	2168 957.48	–	Метод спутниковых геодезических измерений (определений)	–

2. Сведения о характеристиках объекта недвижимости с кадастровым номером 32:28:0015728:1301

№ п/п	Наименование характеристики	Значение характеристики
1	2	3
1.	Вид объекта недвижимости	Здание
2.	Ранее присвоенный государственный учетный номер (инвентарный) здания, сооружения, объекта незавершенного строительства	–
3.	Кадастровый номер земельного участка (земельных участков), в границах которого (которых) расположены здание, сооружение, объект незавершенного строительства	32:28:0015728:470
4.	Уникальный учетный номер кадастрового квартала, в границах которого расположены здание, сооружение, объект незавершенного строительства	32:28:0015728
5.	Адрес здания, сооружения, объекта незавершенного строительства	–
5.1	Сведения о местоположении здания, сооружения, объекта незавершенного строительства (при отсутствии адреса) в структурированном в соответствии с федеральной информационной	Российская Федерация, Брянская обл.

	адресной системой виде	
5.2	Дополнительные сведения о местоположении	городской округ Брянск, г. Брянск, территория ГО Бежичи-2, гараж 168
6.	Иные сведения	–
3. Пояснения к сведениям об объекте недвижимости с кадастровым номером <u>32:28:0015728:1301</u>		
1.	–	

**Описание местоположения зданий, сооружений,
объектов незавершенного строительства на земельном участке**

1. Сведения о характерных точках контура объекта недвижимости с кадастровым номером 32:28:0015728:663

Система координат МСК-32, зона 2

Зона № 2

Обозначение характерных точек контура	Содержатся в Едином государственном реестре недвижимости			Определены в ходе выполнения комплексных кадастровых работ			Метод определения координат	Формулы, примененные для расчета средней квадратической погрешности определения координат характерных точек (M_i), м, с подставленными в такие формулы значениями и итоговые (вычисленные) значения M_i , м
	Координаты, м		Радиус, м	Координаты, м		Радиус, м		
	X	Y	R	X	Y	R		
1	2	3	4	5	6	7	8	9
–	–	–	–	4953 00.99	2168 960.1 9	–	Метод спутниковых геодезических измерений (определений)	–
–	–	–	–	4953 03.95	2168 962.9 8	–	Метод спутниковых геодезических измерений (определений)	–
–	–	–	–	4952 99.70	2168 967.5 1	–	Метод спутниковых геодезических измерений	–

							(определений)	
–	–	–	–	4952 96.74	2168 964.8 6	–	Метод спутниковых геодезических измерений (определений)	–
–	–	–	–	4953 00.99	2168 960.1 9	–	Метод спутниковых геодезических измерений (определений)	–

2. Сведения о характеристиках объекта недвижимости с кадастровым номером 32:28:0015728:663

№ п/п	Наименование характеристики	Значение характеристики
1	2	3
1.	Вид объекта недвижимости	Здание
2.	Ранее присвоенный государственный учетный номер (инвентарный) здания, сооружения, объекта незавершенного строительства	–
3.	Кадастровый номер земельного участка (земельных участков), в границах которого (которых) расположены здание, сооружение, объект незавершенного строительства	32:28:0015728:22
4.	Уникальный учетный номер кадастрового квартала, в границах которого расположены здание, сооружение, объект незавершенного строительства	32:28:0015728
5.	Адрес здания, сооружения, объекта незавершенного строительства	–
5.1	Сведения о местоположении здания, сооружения, объекта незавершенного строительства (при отсутствии адреса) в структурированном в соответствии с федеральной информационной адресной системой виде	Российская Федерация, Брянская обл.
5.2	Дополнительные сведения о местоположении	городской округ Брянск, г. Брянск, территория ГО Бежичи-2, гараж 169

6.	Иные сведения	—
3. Пояснения к сведениям об объекте недвижимости с кадастровым номером <u>32:28:0015728:663</u>		
1.	—	

**Описание местоположения зданий, сооружений,
объектов незавершенного строительства на земельном участке**

1. Сведения о характерных точках контура объекта недвижимости с кадастровым номером 32:28:0015728:1294

Система координат МСК-32, зона 2

Зона № 2

Обозначение характерных точек контура	Содержатся в Едином государственном реестре недвижимости			Определены в ходе выполнения комплексных кадастровых работ			Метод определения координат	Формулы, примененные для расчета средней квадратической погрешности определения координат характерных точек (M_i), м, с подставленными в такие формулы значениями и итоговые (вычисленные) значения M_t , м
	Координаты , м		Радиус, с, м	Координаты , м		Радиус, м		
	X	Y	R	X	Y	R		
1	2	3	4	5	6	7	8	9
–	–	–	–	4953 03.95	2168 962.9 8	–	Метод спутниковых геодезических измерений (определений)	–
–	–	–	–	4953 06.37	2168 965.0 9	–	Метод спутниковых геодезических измерений (определений)	–
–	–	–	–	4953 02.12	2168 969.6 2	–	Метод спутниковых геодезических измерений	–

							(определений)	
–	–	–	–	4952 99.70	2168 967.5 1	–	Метод спутниковых геодезических измерений (определений)	–
–	–	–	–	4953 03.95	2168 962.9 8	–	Метод спутниковых геодезических измерений (определений)	–

2. Сведения о характеристиках объекта недвижимости с кадастровым номером 32:28:0015728:1294

№ п/п	Наименование характеристики	Значение характеристики
1	2	3
1.	Вид объекта недвижимости	Здание
2.	Ранее присвоенный государственный учетный номер (инвентарный) здания, сооружения, объекта незавершенного строительства	–
3.	Кадастровый номер земельного участка (земельных участков), в границах которого (которых) расположены здание, сооружение, объект незавершенного строительства	32:28:0015728:472
4.	Уникальный учетный номер кадастрового квартала, в границах которого расположены здание, сооружение, объект незавершенного строительства	32:28:0015728
5.	Адрес здания, сооружения, объекта незавершенного строительства	–
5.1	Сведения о местоположении здания, сооружения, объекта незавершенного строительства (при отсутствии адреса) в структурированном в соответствии с федеральной информационной адресной системой виде	Российская Федерация, Брянская обл.
5.2	Дополнительные сведения о местоположении	городской округ Брянск, г. Брянск, территория ГО Бежичи-2, гараж 170

6.	Иные сведения	—
3. Пояснения к сведениям об объекте недвижимости с кадастровым номером <u>32:28:0015728:1294</u>		
1.	—	

**Описание местоположения зданий, сооружений,
объектов незавершенного строительства на земельном участке**

1. Сведения о характерных точках контура объекта недвижимости с кадастровым номером 32:28:0015728:717

Система координат МСК-32, зона 2

Зона № 2

Обозначение характерных точек контура	Содержатся в Едином государственном реестре недвижимости			Определены в ходе выполнения комплексных кадастровых работ			Метод определения координат	Формулы, примененные для расчета средней квадратической погрешности определения координат характерных точек (M_i), м, с подставленными в такие формулы значениями и итоговые (вычисленные) значения M_i , м
	Координаты, м		Радиус, м	Координаты, м		Радиус, м		
	X	Y	R	X	Y	R		
1	2	3	4	5	6	7	8	9
–	–	–	–	4953 06.37	2168 965.0 9	–	Метод спутниковых геодезических измерений (определений)	–
–	–	–	–	4953 09.41	2168 967.7 9	–	Метод спутниковых геодезических измерений (определений)	–
–	–	–	–	4953 05.21	2168 972.4 8	–	Метод спутниковых геодезических измерений	–

							(определений)	
–	–	–	–	4953 05.10	2168 972.3 8	–	Метод спутниковых геодезических измерений (определений)	–
–	–	–	–	4953 02.38	2168 969.8 6	–	Метод спутниковых геодезических измерений (определений)	–
–	–	–	–	4953 02.12	2168 969.6 2	–	Метод спутниковых геодезических измерений (определений)	–
–	–	–	–	4953 06.37	2168 965.0 9	–	Метод спутниковых геодезических измерений (определений)	–

2. Сведения о характеристиках объекта недвижимости с кадастровым номером 32:28:0015728:717

№ п/п	Наименование характеристики	Значение характеристики
1	2	3
1.	Вид объекта недвижимости	Здание
2.	Ранее присвоенный государственный учетный номер (инвентарный) здания, сооружения, объекта незавершенного строительства	–
3.	Кадастровый номер земельного участка (земельных участков), в границах которого (которых) расположены здание, сооружение, объект незавершенного строительства	32:28:0015728:473
4.	Уникальный учетный номер кадастрового квартала, в границах которого расположены здание, сооружение, объект незавершенного строительства	32:28:0015728

5.	Адрес здания, сооружения, объекта незавершенного строительства	–
5.1	Сведения о местоположении здания, сооружения, объекта незавершенного строительства (при отсутствии адреса) в структурированном в соответствии с федеральной информационной адресной системой виде	Российская Федерация, Брянская обл.
5.2	Дополнительные сведения о местоположении	городской округ Брянск, г. Брянск, территория ГО Бежичи-2, дом 171
6.	Иные сведения	–
3. Пояснения к сведениям об объекте недвижимости с кадастровым номером <u>32:28:0015728:717</u>		
1.	–	

**Описание местоположения зданий, сооружений,
объектов незавершенного строительства на земельном участке**

1. Сведения о характерных точках контура объекта недвижимости с кадастровым номером 32:28:0015728:818

Система координат МСК-32, зона 2

Зона № 2

Обозначение характерных точек контура	Содержатся в Едином государственном реестре недвижимости			Определены в ходе выполнения комплексных кадастровых работ			Метод определения координат	Формулы, примененные для расчета средней квадратической погрешности определения координат характерных точек (M_i), м, с подставленными в такие формулы значениями и итоговые (вычисленные) значения M_i , м
	Координаты, м		Радиус, м	Координаты, м		Радиус, м		
	X	Y	R	X	Y	R		
1	2	3	4	5	6	7	8	9
–	–	–	–	4953 09.41	2168 967.7 9	–	Метод спутниковых геодезических измерений (определений)	–
–	–	–	–	4953 12.27	2168 970.2 2	–	Метод спутниковых геодезических измерений (определений)	–
–	–	–	–	4953 08.01	2168 975.0 3	–	Метод спутниковых геодезических измерений	–

							(определений)	
–	–	–	–	4953 07.90	2168 974.9 3	–	Метод спутниковых геодезических измерений (определений)	–
–	–	–	–	4953 05.21	2168 972.4 8	–	Метод спутниковых геодезических измерений (определений)	–
–	–	–	–	4953 09.41	2168 967.7 9	–	Метод спутниковых геодезических измерений (определений)	–

2. Сведения о характеристиках объекта недвижимости с кадастровым номером 32:28:0015728:818

№ п/п	Наименование характеристики	Значение характеристики
1	2	3
1.	Вид объекта недвижимости	Здание
2.	Ранее присвоенный государственный учетный номер (инвентарный) здания, сооружения, объекта незавершенного строительства	–
3.	Кадастровый номер земельного участка (земельных участков), в границах которого (которых) расположены здание, сооружение, объект незавершенного строительства	32:28:0015728:474
4.	Уникальный учетный номер кадастрового квартала, в границах которого расположены здание, сооружение, объект незавершенного строительства	32:28:0015728
5.	Адрес здания, сооружения, объекта незавершенного строительства	–
5.1	Сведения о местоположении здания, сооружения, объекта незавершенного строительства (при отсутствии адреса) в структурированном в соответствии с федеральной информационной	Российская Федерация, Брянская обл.

	адресной системой виде	
5.2	Дополнительные сведения о местоположении	городской округ Брянск, г. Брянск, территория ГО Бежичи-2, гараж 172
6.	Иные сведения	–
3. Пояснения к сведениям об объекте недвижимости с кадастровым номером <u>32:28:0015728:818</u>		
1.	–	

**Описание местоположения зданий, сооружений,
объектов незавершенного строительства на земельном участке**

1. Сведения о характерных точках контура объекта недвижимости с кадастровым номером 32:28:0015728:955

Система координат МСК-32, зона 2

Зона № 2

Обозначение характерных точек контура	Содержатся в Едином государственном реестре недвижимости			Определены в ходе выполнения комплексных кадастровых работ			Метод определения координат	Формулы, примененные для расчета средней квадратической погрешности определения координат характерных точек (M_i), м, с подставленными в такие формулы значениями и итоговые (вычисленные) значения M_i , м
	Координаты, м		Радиус, м	Координаты, м		Радиус, м		
	X	Y	R	X	Y	R		
1	2	3	4	5	6	7	8	9
–	–	–	–	4953 12.27	2168 970.2 2	–	Метод спутниковых геодезических измерений (определений)	–
–	–	–	–	4953 15.36	2168 972.9 8	–	Метод спутниковых геодезических измерений (определений)	–
–	–	–	–	4953 11.29	2168 977.8 2	–	Метод спутниковых геодезических измерений	–

							(определений)	
–	–	–	–	4953 08.01	2168 975.0 3	–	Метод спутниковых геодезических измерений (определений)	–
–	–	–	–	4953 12.27	2168 970.2 2	–	Метод спутниковых геодезических измерений (определений)	–

2. Сведения о характеристиках объекта недвижимости с кадастровым номером 32:28:0015728:955

№ п/п	Наименование характеристики	Значение характеристики
1	2	3
1.	Вид объекта недвижимости	Здание
2.	Ранее присвоенный государственный учетный номер (инвентарный) здания, сооружения, объекта незавершенного строительства	–
3.	Кадастровый номер земельного участка (земельных участков), в границах которого (которых) расположены здание, сооружение, объект незавершенного строительства	32:28:0015728:475
4.	Уникальный учетный номер кадастрового квартала, в границах которого расположены здание, сооружение, объект незавершенного строительства	32:28:0015728
5.	Адрес здания, сооружения, объекта незавершенного строительства	–
5.1	Сведения о местоположении здания, сооружения, объекта незавершенного строительства (при отсутствии адреса) в структурированном в соответствии с федеральной информационной адресной системой виде	Российская Федерация, Брянская обл.
5.2	Дополнительные сведения о местоположении	городской округ Брянск, г. Брянск, территория ГО Бежичи-2, гараж 173

6.	Иные сведения	—
3. Пояснения к сведениям об объекте недвижимости с кадастровым номером <u>32:28:0015728:955</u>		
1.	—	

**Описание местоположения зданий, сооружений,
объектов незавершенного строительства на земельном участке**

1. Сведения о характерных точках контура объекта недвижимости с кадастровым номером 32:28:0015728:868

Система координат МСК-32, зона 2

Зона № 2

Обозначение характерных точек контура	Содержатся в Едином государственном реестре недвижимости			Определены в ходе выполнения комплексных кадастровых работ			Метод определения координат	Формулы, примененные для расчета средней квадратической погрешности определения координат характерных точек (M_t), м, с подставленными в такие формулы значениями и итоговые (вычисленные) значения M_t , м
	Координаты, м		Радиус, м	Координаты, м		Радиус, м		
	X	Y	R	X	Y	R		
1	2	3	4	5	6	7	8	9
–	–	–	–	4953 15.36	2168 972.9 8	–	Метод спутниковых геодезических измерений (определений)	–
–	–	–	–	4953 18.50	2168 975.8 5	–	Метод спутниковых геодезических измерений (определений)	–
–	–	–	–	4953 14.45	2168 980.4 5	–	Метод спутниковых геодезических измерений	–

							(определений)	
–	–	–	–	4953 11.29	2168 977.8 2	–	Метод спутниковых геодезических измерений (определений)	–
–	–	–	–	4953 15.36	2168 972.9 8	–	Метод спутниковых геодезических измерений (определений)	–

2. Сведения о характеристиках объекта недвижимости с кадастровым номером 32:28:0015728:868

№ п/п	Наименование характеристики	Значение характеристики
1	2	3
1.	Вид объекта недвижимости	Здание
2.	Ранее присвоенный государственный учетный номер (инвентарный) здания, сооружения, объекта незавершенного строительства	–
3.	Кадастровый номер земельного участка (земельных участков), в границах которого (которых) расположены здание, сооружение, объект незавершенного строительства	32:28:0015728:476
4.	Уникальный учетный номер кадастрового квартала, в границах которого расположены здание, сооружение, объект незавершенного строительства	32:28:0015728
5.	Адрес здания, сооружения, объекта незавершенного строительства	–
5.1	Сведения о местоположении здания, сооружения, объекта незавершенного строительства (при отсутствии адреса) в структурированном в соответствии с федеральной информационной адресной системой виде	Российская Федерация, Брянская обл.
5.2	Дополнительные сведения о местоположении	городской округ Брянск, г. Брянск, территория ГО Бежичи-2, гараж 174

6.	Иные сведения	—
3. Пояснения к сведениям об объекте недвижимости с кадастровым номером <u>32:28:0015728:868</u>		
1.	—	

**Описание местоположения зданий, сооружений,
объектов незавершенного строительства на земельном участке**

1. Сведения о характерных точках контура объекта недвижимости с кадастровым номером 32:28:0015728:1286

Система координат МСК-32, зона 2

Зона № 2

Обозначение характерных точек контура	Содержатся в Едином государственном реестре недвижимости			Определены в ходе выполнения комплексных кадастровых работ			Метод определения координат	Формулы, примененные для расчета средней квадратической погрешности определения координат характерных точек (M_t), м, с подставленными в такие формулы значениями и итоговые (вычисленные) значения M_t , м
	Координаты, м		Радиус, м	Координаты, м		Радиус, м		
	X	Y	R	X	Y	R		
1	2	3	4	5	6	7	8	9
–	–	–	–	4953 18.50	2168 975.8 5	–	Метод спутниковых геодезических измерений (определений)	–
–	–	–	–	4953 21.51	2168 978.5 2	–	Метод спутниковых геодезических измерений (определений)	–
–	–	–	–	4953 17.38	2168 983.0 6	–	Метод спутниковых геодезических измерений	–

							(определений)	
–	–	–	–	4953 14.45	2168 980.4 5	–	Метод спутниковых геодезических измерений (определений)	–
–	–	–	–	4953 18.50	2168 975.8 5	–	Метод спутниковых геодезических измерений (определений)	–

2. Сведения о характеристиках объекта недвижимости с кадастровым номером 32:28:0015728:1286

№ п/п	Наименование характеристики	Значение характеристики
1	2	3
1.	Вид объекта недвижимости	Здание
2.	Ранее присвоенный государственный учетный номер (инвентарный) здания, сооружения, объекта незавершенного строительства	–
3.	Кадастровый номер земельного участка (земельных участков), в границах которого (которых) расположены здание, сооружение, объект незавершенного строительства	32:28:0015728:610
4.	Уникальный учетный номер кадастрового квартала, в границах которого расположены здание, сооружение, объект незавершенного строительства	32:28:0015728
5.	Адрес здания, сооружения, объекта незавершенного строительства	–
5.1	Сведения о местоположении здания, сооружения, объекта незавершенного строительства (при отсутствии адреса) в структурированном в соответствии с федеральной информационной адресной системой виде	Российская Федерация, Брянская обл.
5.2	Дополнительные сведения о местоположении	городской округ Брянск, г. Брянск, территория ГО Бежичи-2, дом 175

6.	Иные сведения	—
3. Пояснения к сведениям об объекте недвижимости с кадастровым номером <u>32:28:0015728:1286</u>		
1.	—	

**Описание местоположения зданий, сооружений,
объектов незавершенного строительства на земельном участке**

1. Сведения о характерных точках контура объекта недвижимости с кадастровым номером 32:28:0015728:956

Система координат МСК-32, зона 2

Зона № 2

Обозначение характерных точек контура	Содержатся в Едином государственном реестре недвижимости			Определены в ходе выполнения комплексных кадастровых работ			Метод определения координат	Формулы, примененные для расчета средней квадратической погрешности определения координат характерных точек (M_i), м, с подставленными в такие формулы значениями и итоговые (вычисленные) значения M_i , м
	Координаты, м		Радиус, м	Координаты, м		Радиус, м		
	X	Y	R	X	Y	R		
1	2	3	4	5	6	7	8	9
–	–	–	–	4953 21.51	2168 978.5 2	–	Метод спутниковых геодезических измерений (определений)	–
–	–	–	–	4953 24.59	2168 981.2 8	–	Метод спутниковых геодезических измерений (определений)	–
–	–	–	–	4953 20.36	2168 985.9 5	–	Метод спутниковых геодезических измерений	–

							(определений)	
–	–	–	–	4953 17.56	2168 983.2 4	–	Метод спутниковых геодезических измерений (определений)	–
–	–	–	–	4953 17.38	2168 983.0 6	–	Метод спутниковых геодезических измерений (определений)	–
–	–	–	–	4953 21.51	2168 978.5 2	–	Метод спутниковых геодезических измерений (определений)	–

2. Сведения о характеристиках объекта недвижимости с кадастровым номером 32:28:0015728:956

№ п/п	Наименование характеристики	Значение характеристики
1	2	3
1.	Вид объекта недвижимости	Здание
2.	Ранее присвоенный государственный учетный номер (инвентарный) здания, сооружения, объекта незавершенного строительства	–
3.	Кадастровый номер земельного участка (земельных участков), в границах которого (которых) расположены здание, сооружение, объект незавершенного строительства	32:28:0015728:477
4.	Уникальный учетный номер кадастрового квартала, в границах которого расположены здание, сооружение, объект незавершенного строительства	32:28:0015728
5.	Адрес здания, сооружения, объекта незавершенного строительства	–
5.1	Сведения о местоположении здания, сооружения, объекта незавершенного строительства (при отсутствии адреса) в структурированном в соответствии с федеральной информационной	Российская Федерация, Брянская обл.

	адресной системой виде	
5.2	Дополнительные сведения о местоположении	городской округ Брянск, г. Брянск, территория ГО Бежичи-2, гараж 176
6.	Иные сведения	–
3. Пояснения к сведениям об объекте недвижимости с кадастровым номером <u>32:28:0015728:956</u>		
1.	–	

**Описание местоположения зданий, сооружений,
объектов незавершенного строительства на земельном участке**

1. Сведения о характерных точках контура объекта недвижимости с кадастровым номером 32:28:0015728:1279

Система координат МСК-32, зона 2

Зона № 2

Обозначение характерных точек контура	Содержатся в Едином государственном реестре недвижимости			Определены в ходе выполнения комплексных кадастровых работ			Метод определения координат	Формулы, примененные для расчета средней квадратической погрешности определения координат характерных точек (M_i), м, с подставленными в такие формулы значениями и итоговые (вычисленные) значения M_i , м
	Координаты, м		Радиус, м	Координаты, м		Радиус, м		
	X	Y	R	X	Y	R		
1	2	3	4	5	6	7	8	9
—	—	—	—	4953 24.59	2168 981.28	—	Метод спутниковых геодезических измерений (определений)	—
—	—	—	—	4953 27.69	2168 984.07	—	Метод спутниковых геодезических измерений (определений)	—
—	—	—	—	4953 23.55	2168 988.66	—	Метод спутниковых геодезических измерений	—

							(определений)	
–	–	–	–	4953 20.36	2168 985.9 5	–	Метод спутниковых геодезических измерений (определений)	–
–	–	–	–	4953 24.59	2168 981.2 8	–	Метод спутниковых геодезических измерений (определений)	–

2. Сведения о характеристиках объекта недвижимости с кадастровым номером 32:28:0015728:1279

№ п/п	Наименование характеристики	Значение характеристики
1	2	3
1.	Вид объекта недвижимости	Здание
2.	Ранее присвоенный государственный учетный номер (инвентарный) здания, сооружения, объекта незавершенного строительства	–
3.	Кадастровый номер земельного участка (земельных участков), в границах которого (которых) расположены здание, сооружение, объект незавершенного строительства	32:28:0015728:478
4.	Уникальный учетный номер кадастрового квартала, в границах которого расположены здание, сооружение, объект незавершенного строительства	32:28:0015728
5.	Адрес здания, сооружения, объекта незавершенного строительства	–
5.1	Сведения о местоположении здания, сооружения, объекта незавершенного строительства (при отсутствии адреса) в структурированном в соответствии с федеральной информационной адресной системой виде	Российская Федерация, Брянская обл.
5.2	Дополнительные сведения о местоположении	городской округ Брянск, г. Брянск, территория ГО Бежичи-2, дом 177

6.	Иные сведения	—
3. Пояснения к сведениям об объекте недвижимости с кадастровым номером <u>32:28:0015728:1279</u>		
1.	—	

**Описание местоположения зданий, сооружений,
объектов незавершенного строительства на земельном участке**

1. Сведения о характерных точках контура объекта недвижимости с кадастровым номером 32:28:0015728:1208

Система координат МСК-32, зона 2

Зона № 2

Обозначение характерных точек контура	Содержатся в Едином государственном реестре недвижимости			Определены в ходе выполнения комплексных кадастровых работ			Метод определения координат	Формулы, примененные для расчета средней квадратической погрешности определения координат характерных точек (M_i), м, с подставленными в такие формулы значениями и итоговые (вычисленные) значения M_i , м
	Координаты, м		Радиус, м	Координаты, м		Радиус, м		
	X	Y	R	X	Y	R		
1	2	3	4	5	6	7	8	9
–	–	–	–	4953 27.69	2168 984.0 7	–	Метод спутниковых геодезических измерений (определений)	–
–	–	–	–	4953 30.63	2168 986.7 1	–	Метод спутниковых геодезических измерений (определений)	–
–	–	–	–	4953 26.49	2168 991.3 0	–	Метод спутниковых геодезических измерений	–

							(определений)	
–	–	–	–	4953 23.55	2168 988.6 6	–	Метод спутниковых геодезических измерений (определений)	–
–	–	–	–	4953 27.69	2168 984.0 7	–	Метод спутниковых геодезических измерений (определений)	–

2. Сведения о характеристиках объекта недвижимости с кадастровым номером 32:28:0015728:1208

№ п/п	Наименование характеристики	Значение характеристики
1	2	3
1.	Вид объекта недвижимости	Здание
2.	Ранее присвоенный государственный учетный номер (инвентарный) здания, сооружения, объекта незавершенного строительства	–
3.	Кадастровый номер земельного участка (земельных участков), в границах которого (которых) расположены здание, сооружение, объект незавершенного строительства	32:28:0015728:479
4.	Уникальный учетный номер кадастрового квартала, в границах которого расположены здание, сооружение, объект незавершенного строительства	32:28:0015728
5.	Адрес здания, сооружения, объекта незавершенного строительства	–
5.1	Сведения о местоположении здания, сооружения, объекта незавершенного строительства (при отсутствии адреса) в структурированном в соответствии с федеральной информационной адресной системой виде	Российская Федерация, Брянская обл.
5.2	Дополнительные сведения о местоположении	городской округ Брянск, г. Брянск, территория ГО Бежичи-2, гараж 178

6.	Иные сведения	—
3. Пояснения к сведениям об объекте недвижимости с кадастровым номером <u>32:28:0015728:1208</u>		
1.	—	

**Описание местоположения зданий, сооружений,
объектов незавершенного строительства на земельном участке**

1. Сведения о характерных точках контура объекта недвижимости с кадастровым номером 32:28:0015728:1008

Система координат МСК-32, зона 2

Зона № 2

Обозначение характерных точек контура	Содержатся в Едином государственном реестре недвижимости			Определены в ходе выполнения комплексных кадастровых работ			Метод определения координат	Формулы, примененные для расчета средней квадратической погрешности определения координат характерных точек (M_i), м, с подставленными в такие формулы значениями и итоговые (вычисленные) значения M_t , м
	Координаты, м		Радиус, м	Координаты, м		Радиус, м		
	X	Y	R	X	Y	R		
1	2	3	4	5	6	7	8	9
–	–	–	–	4953 30.63	2168 986.7 1	–	Метод спутниковых геодезических измерений (определений)	–
–	–	–	–	4953 33.69	2168 989.4 6	–	Метод спутниковых геодезических измерений (определений)	–
–	–	–	–	4953 29.44	2168 993.9 8	–	Метод спутниковых геодезических измерений	–

							(определений)	
–	–	–	–	4953 26.49	2168 991.3 0	–	Метод спутниковых геодезических измерений (определений)	–
–	–	–	–	4953 30.63	2168 986.7 1	–	Метод спутниковых геодезических измерений (определений)	–

2. Сведения о характеристиках объекта недвижимости с кадастровым номером 32:28:0015728:1008

№ п/п	Наименование характеристики	Значение характеристики
1	2	3
1.	Вид объекта недвижимости	Здание
2.	Ранее присвоенный государственный учетный номер (инвентарный) здания, сооружения, объекта незавершенного строительства	–
3.	Кадастровый номер земельного участка (земельных участков), в границах которого (которых) расположены здание, сооружение, объект незавершенного строительства	32:28:0015728:480
4.	Уникальный учетный номер кадастрового квартала, в границах которого расположены здание, сооружение, объект незавершенного строительства	32:28:0015728
5.	Адрес здания, сооружения, объекта незавершенного строительства	–
5.1	Сведения о местоположении здания, сооружения, объекта незавершенного строительства (при отсутствии адреса) в структурированном в соответствии с федеральной информационной адресной системой виде	Российская Федерация, Брянская обл.
5.2	Дополнительные сведения о местоположении	городской округ Брянск, г. Брянск, территория ГО Бежичи-2, гараж 179

6.	Иные сведения	—
3. Пояснения к сведениям об объекте недвижимости с кадастровым номером <u>32:28:0015728:1008</u>		
1.	—	

**Описание местоположения зданий, сооружений,
объектов незавершенного строительства на земельном участке**

1. Сведения о характерных точках контура объекта недвижимости с кадастровым номером 32:28:0015728:1550

Система координат МСК-32, зона 2

Зона № 2

Обозначение характерных точек контура	Содержатся в Едином государственном реестре недвижимости			Определены в ходе выполнения комплексных кадастровых работ			Метод определения координат	Формулы, примененные для расчета средней квадратической погрешности определения координат характерных точек (M_i), м, с подставленными в такие формулы значениями и итоговые (вычисленные) значения M_t , м
	Координаты , м		Радиус, с, м	Координаты , м		Радиус, м		
	X	Y	R	X	Y	R		
1	2	3	4	5	6	7	8	9
–	–	–	–	4953 33.69	2168 989.4 6	–	Метод спутниковых геодезических измерений (определений)	–
–	–	–	–	4953 36.74	2168 992.1 8	–	Метод спутниковых геодезических измерений (определений)	–
–	–	–	–	4953 32.54	2168 996.7 3	–	Метод спутниковых геодезических измерений	–

							(определений)	
–	–	–	–	4953 29.50	2168 994.0 4	–	Метод спутниковых геодезических измерений (определений)	–
–	–	–	–	4953 29.44	2168 993.9 8	–	Метод спутниковых геодезических измерений (определений)	–
–	–	–	–	4953 33.69	2168 989.4 6	–	Метод спутниковых геодезических измерений (определений)	–

2. Сведения о характеристиках объекта недвижимости с кадастровым номером 32:28:0015728:1550

№ п/п	Наименование характеристики	Значение характеристики
1	2	3
1.	Вид объекта недвижимости	Здание
2.	Ранее присвоенный государственный учетный номер (инвентарный) здания, сооружения, объекта незавершенного строительства	–
3.	Кадастровый номер земельного участка (земельных участков), в границах которого (которых) расположены здание, сооружение, объект незавершенного строительства	32:28:0015728:481
4.	Уникальный учетный номер кадастрового квартала, в границах которого расположены здание, сооружение, объект незавершенного строительства	32:28:0015728
5.	Адрес здания, сооружения, объекта незавершенного строительства	–
5.1	Сведения о местоположении здания, сооружения, объекта незавершенного строительства (при отсутствии адреса) в структурированном в соответствии с федеральной информационной	Российская Федерация, Брянская обл.

	адресной системой виде	
5.2	Дополнительные сведения о местоположении	городской округ Брянск, г. Брянск, территория ГО Бежичи-2, гараж 180
6.	Иные сведения	–
3. Пояснения к сведениям об объекте недвижимости с кадастровым номером <u>32:28:0015728:1550</u>		
1.	–	

**Описание местоположения зданий, сооружений,
объектов незавершенного строительства на земельном участке**

1. Сведения о характерных точках контура объекта недвижимости с кадастровым номером 32:28:0015728:719

Система координат МСК-32, зона 2

Зона № 2

Обозначение характерных точек контура	Содержатся в Едином государственном реестре недвижимости			Определены в ходе выполнения комплексных кадастровых работ			Метод определения координат	Формулы, примененные для расчета средней квадратической погрешности определения координат характерных точек (M_i), м, с подставленными в такие формулы значениями и итоговые (вычисленные) значения M_t , м
	Координаты, м		Радиус, м	Координаты, м		Радиус, м		
	X	Y	R	X	Y	R		
1	2	3	4	5	6	7	8	9
–	–	–	–	4953 32.54	2168 996.7 3	–	Метод спутниковых геодезических измерений (определений)	–
–	–	–	–	4953 35.78	2168 999.5 8	–	Метод спутниковых геодезических измерений (определений)	–
–	–	–	–	4953 31.46	2169 004.2 8	–	Метод спутниковых геодезических измерений	–

							(определений)	
–	–	–	–	4953 28.36	2169 001.3 5	–	Метод спутниковых геодезических измерений (определений)	–
–	–	–	–	4953 32.54	2168 996.7 3	–	Метод спутниковых геодезических измерений (определений)	–

2. Сведения о характеристиках объекта недвижимости с кадастровым номером 32:28:0015728:719

№ п/п	Наименование характеристики	Значение характеристики
1	2	3
1.	Вид объекта недвижимости	Здание
2.	Ранее присвоенный государственный учетный номер (инвентарный) здания, сооружения, объекта незавершенного строительства	–
3.	Кадастровый номер земельного участка (земельных участков), в границах которого (которых) расположены здание, сооружение, объект незавершенного строительства	32:28:0015728:482
4.	Уникальный учетный номер кадастрового квартала, в границах которого расположены здание, сооружение, объект незавершенного строительства	32:28:0015728
5.	Адрес здания, сооружения, объекта незавершенного строительства	–
5.1	Сведения о местоположении здания, сооружения, объекта незавершенного строительства (при отсутствии адреса) в структурированном в соответствии с федеральной информационной адресной системой виде	Российская Федерация, Брянская обл.
5.2	Дополнительные сведения о местоположении	городской округ Брянск, г. Брянск, территория ГО Бежичи-2, дом 182

6.	Иные сведения	—
3. Пояснения к сведениям об объекте недвижимости с кадастровым номером <u>32:28:0015728:719</u>		
1.	—	

**Описание местоположения зданий, сооружений,
объектов незавершенного строительства на земельном участке**

1. Сведения о характерных точках контура объекта недвижимости с кадастровым номером 32:28:0015728:1302

Система координат МСК-32, зона 2

Зона № 2

Обозначение характерных точек контура	Содержатся в Едином государственном реестре недвижимости			Определены в ходе выполнения комплексных кадастровых работ			Метод определения координат	Формулы, примененные для расчета средней квадратической погрешности определения координат характерных точек (M_i), м, с подставленными в такие формулы значениями и итоговые (вычисленные) значения M_t , м
	Координаты , м		Радиус, с, м	Координаты , м		Радиус, м		
	X	Y	R	X	Y	R		
1	2	3	4	5	6	7	8	9
–	–	–	–	4953 29.50	2168 994.0 4	–	Метод спутниковых геодезических измерений (определений)	–
–	–	–	–	4953 32.54	2168 996.7 3	–	Метод спутниковых геодезических измерений (определений)	–
–	–	–	–	4953 28.36	2169 001.3 5	–	Метод спутниковых геодезических измерений	–

							(определений)	
–	–	–	–	4953 25.29	2168 998.5 8	–	Метод спутниковых геодезических измерений (определений)	–
–	–	–	–	4953 29.50	2168 994.0 4	–	Метод спутниковых геодезических измерений (определений)	–

2. Сведения о характеристиках объекта недвижимости с кадастровым номером 32:28:0015728:1302

№ п/п	Наименование характеристики	Значение характеристики
1	2	3
1.	Вид объекта недвижимости	Здание
2.	Ранее присвоенный государственный учетный номер (инвентарный) здания, сооружения, объекта незавершенного строительства	–
3.	Кадастровый номер земельного участка (земельных участков), в границах которого (которых) расположены здание, сооружение, объект незавершенного строительства	32:28:0015728:483
4.	Уникальный учетный номер кадастрового квартала, в границах которого расположены здание, сооружение, объект незавершенного строительства	32:28:0015728
5.	Адрес здания, сооружения, объекта незавершенного строительства	–
5.1	Сведения о местоположении здания, сооружения, объекта незавершенного строительства (при отсутствии адреса) в структурированном в соответствии с федеральной информационной адресной системой виде	Российская Федерация, Брянская обл.
5.2	Дополнительные сведения о местоположении	городской округ Брянск, г. Брянск, территория ГО Бежичи-2, гараж 183

6.	Иные сведения	—
3. Пояснения к сведениям об объекте недвижимости с кадастровым номером <u>32:28:0015728:1302</u>		
1.	—	

**Описание местоположения зданий, сооружений,
объектов незавершенного строительства на земельном участке**

1. Сведения о характерных точках контура объекта недвижимости с кадастровым номером 32:28:0015728:1143

Система координат МСК-32, зона 2

Зона № 2

Обозначение характерных точек контура	Содержатся в Едином государственном реестре недвижимости			Определены в ходе выполнения комплексных кадастровых работ			Метод определения координат	Формулы, примененные для расчета средней квадратической погрешности определения координат характерных точек (M_i), м, с подставленными в такие формулы значениями и итоговые (вычисленные) значения M_t , м
	Координаты , м		Радиус, с, м	Координаты , м		Радиус, м		
	X	Y	R	X	Y	R		
1	2	3	4	5	6	7	8	9
–	–	–	–	4953 26.49	2168 991.3 0	–	Метод спутниковых геодезических измерений (определений)	–
–	–	–	–	4953 29.44	2168 993.9 8	–	Метод спутниковых геодезических измерений (определений)	–
–	–	–	–	4953 29.50	2168 994.0 4	–	Метод спутниковых геодезических измерений	–

							(определений)	
–	–	–	–	4953 25.29	2168 998.5 8	–	Метод спутниковых геодезических измерений (определений)	–
–	–	–	–	4953 22.14	2168 995.7 1	–	Метод спутниковых геодезических измерений (определений)	–
–	–	–	–	4953 26.49	2168 991.3 0	–	Метод спутниковых геодезических измерений (определений)	–

2. Сведения о характеристиках объекта недвижимости с кадастровым номером 32:28:0015728:1143

№ п/п	Наименование характеристики	Значение характеристики
1	2	3
1.	Вид объекта недвижимости	Здание
2.	Ранее присвоенный государственный учетный номер (инвентарный) здания, сооружения, объекта незавершенного строительства	–
3.	Кадастровый номер земельного участка (земельных участков), в границах которого (которых) расположены здание, сооружение, объект незавершенного строительства	32:28:0015728:484
4.	Уникальный учетный номер кадастрового квартала, в границах которого расположены здание, сооружение, объект незавершенного строительства	32:28:0015728
5.	Адрес здания, сооружения, объекта незавершенного строительства	–
5.1	Сведения о местоположении здания, сооружения, объекта незавершенного строительства (при отсутствии адреса) в структурированном в соответствии с федеральной информационной	Российская Федерация, Брянская обл.

	адресной системой виде	
5.2	Дополнительные сведения о местоположении	городской округ Брянск, г. Брянск, территория ГО Бежичи-2, гараж 184
6.	Иные сведения	–
3. Пояснения к сведениям об объекте недвижимости с кадастровым номером <u>32:28:0015728:1143</u>		
1.	–	

**Описание местоположения зданий, сооружений,
объектов незавершенного строительства на земельном участке**

1. Сведения о характерных точках контура объекта недвижимости с кадастровым номером 32:28:0015728:1560

Система координат МСК-32, зона 2

Зона № 2

Обозначение характерных точек контура	Содержатся в Едином государственном реестре недвижимости			Определены в ходе выполнения комплексных кадастровых работ			Метод определения координат	Формулы, примененные для расчета средней квадратической погрешности определения координат характерных точек (M_i), м, с подставленными в такие формулы значениями и итоговые (вычисленные) значения M_i , м
	Координаты, м		Радиус, м	Координаты, м		Радиус, м		
	X	Y	R	X	Y	R		
1	2	3	4	5	6	7	8	9
–	–	–	–	4953 23.55	2168 988.6 6	–	Метод спутниковых геодезических измерений (определений)	–
–	–	–	–	4953 26.49	2168 991.3 0	–	Метод спутниковых геодезических измерений (определений)	–
–	–	–	–	4953 22.14	2168 995.7 1	–	Метод спутниковых геодезических измерений	–

							(определений)	
–	–	–	–	4953 19.35	2168 993.2 4	–	Метод спутниковых геодезических измерений (определений)	–
–	–	–	–	4953 23.55	2168 988.6 6	–	Метод спутниковых геодезических измерений (определений)	–

2. Сведения о характеристиках объекта недвижимости с кадастровым номером 32:28:0015728:1560

№ п/п	Наименование характеристики	Значение характеристики
1	2	3
1.	Вид объекта недвижимости	Здание
2.	Ранее присвоенный государственный учетный номер (инвентарный) здания, сооружения, объекта незавершенного строительства	–
3.	Кадастровый номер земельного участка (земельных участков), в границах которого (которых) расположены здание, сооружение, объект незавершенного строительства	32:28:0015728:485
4.	Уникальный учетный номер кадастрового квартала, в границах которого расположены здание, сооружение, объект незавершенного строительства	32:28:0015728
5.	Адрес здания, сооружения, объекта незавершенного строительства	–
5.1	Сведения о местоположении здания, сооружения, объекта незавершенного строительства (при отсутствии адреса) в структурированном в соответствии с федеральной информационной адресной системой виде	Российская Федерация, Брянская обл.
5.2	Дополнительные сведения о местоположении	городской округ Брянск, г. Брянск, территория ГО Бежичи-2, гараж 185

6.	Иные сведения	–
3. Пояснения к сведениям об объекте недвижимости с кадастровым номером <u>32:28:0015728:1560</u>		
1.	–	

**Описание местоположения зданий, сооружений,
объектов незавершенного строительства на земельном участке**

1. Сведения о характерных точках контура объекта недвижимости с кадастровым номером 32:28:0015728:1398

Система координат МСК-32, зона 2

Зона № 2

Обозначение характерных точек контура	Содержатся в Едином государственном реестре недвижимости			Определены в ходе выполнения комплексных кадастровых работ			Метод определения координат	Формулы, примененные для расчета средней квадратической погрешности определения координат характерных точек (M_i), м, с подставленными в такие формулы значениями и итоговые (вычисленные) значения M_i , м
	Координаты, м		Радиус, м	Координаты, м		Радиус, м		
	X	Y	R	X	Y	R		
1	2	3	4	5	6	7	8	9
–	–	–	–	4953 20.36	2168 985.9 5	–	Метод спутниковых геодезических измерений (определений)	–
–	–	–	–	4953 23.55	2168 988.6 6	–	Метод спутниковых геодезических измерений (определений)	–
–	–	–	–	4953 19.35	2168 993.2 4	–	Метод спутниковых геодезических измерений	–

							(определений)	
–	–	–	–	4953 16.21	2168 990.3 9	–	Метод спутниковых геодезических измерений (определений)	–
–	–	–	–	4953 20.36	2168 985.9 5	–	Метод спутниковых геодезических измерений (определений)	–

2. Сведения о характеристиках объекта недвижимости с кадастровым номером 32:28:0015728:1398

№ п/п	Наименование характеристики	Значение характеристики
1	2	3
1.	Вид объекта недвижимости	Здание
2.	Ранее присвоенный государственный учетный номер (инвентарный) здания, сооружения, объекта незавершенного строительства	–
3.	Кадастровый номер земельного участка (земельных участков), в границах которого (которых) расположены здание, сооружение, объект незавершенного строительства	32:28:0015728:486
4.	Уникальный учетный номер кадастрового квартала, в границах которого расположены здание, сооружение, объект незавершенного строительства	32:28:0015728
5.	Адрес здания, сооружения, объекта незавершенного строительства	–
5.1	Сведения о местоположении здания, сооружения, объекта незавершенного строительства (при отсутствии адреса) в структурированном в соответствии с федеральной информационной адресной системой виде	Российская Федерация, Брянская обл.
5.2	Дополнительные сведения о местоположении	городской округ Брянск, г. Брянск, территория ГО Бежичи-2, гараж 186

6.	Иные сведения	—
3. Пояснения к сведениям об объекте недвижимости с кадастровым номером <u>32:28:0015728:1398</u>		
1.	—	

**Описание местоположения зданий, сооружений,
объектов незавершенного строительства на земельном участке**

1. Сведения о характерных точках контура объекта недвижимости с кадастровым номером 32:28:0015728:1270

Система координат МСК-32, зона 2

Зона № 2

Обозначение характерных точек контура	Содержатся в Едином государственном реестре недвижимости			Определены в ходе выполнения комплексных кадастровых работ			Метод определения координат	Формулы, примененные для расчета средней квадратической погрешности определения координат характерных точек (M_i), м, с подставленными в такие формулы значениями и итоговые (вычисленные) значения M_t , м
	Координаты, м		Радиус, м	Координаты, м		Радиус, м		
	X	Y	R	X	Y	R		
1	2	3	4	5	6	7	8	9
–	–	–	–	4953 17.56	2168 983.2 4	–	Метод спутниковых геодезических измерений (определений)	–
–	–	–	–	4953 20.36	2168 985.9 5	–	Метод спутниковых геодезических измерений (определений)	–
–	–	–	–	4953 16.21	2168 990.3 9	–	Метод спутниковых геодезических измерений	–

							(определений)	
–	–	–	–	4953 13.40	2168 987.8 4	–	Метод спутниковых геодезических измерений (определений)	–
–	–	–	–	4953 17.56	2168 983.2 4	–	Метод спутниковых геодезических измерений (определений)	–

2. Сведения о характеристиках объекта недвижимости с кадастровым номером 32:28:0015728:1270

№ п/п	Наименование характеристики	Значение характеристики
1	2	3
1.	Вид объекта недвижимости	Здание
2.	Ранее присвоенный государственный учетный номер (инвентарный) здания, сооружения, объекта незавершенного строительства	–
3.	Кадастровый номер земельного участка (земельных участков), в границах которого (которых) расположены здание, сооружение, объект незавершенного строительства	32:28:0015728:487
4.	Уникальный учетный номер кадастрового квартала, в границах которого расположены здание, сооружение, объект незавершенного строительства	32:28:0015728
5.	Адрес здания, сооружения, объекта незавершенного строительства	–
5.1	Сведения о местоположении здания, сооружения, объекта незавершенного строительства (при отсутствии адреса) в структурированном в соответствии с федеральной информационной адресной системой виде	Российская Федерация, Брянская обл.
5.2	Дополнительные сведения о местоположении	городской округ Брянск, г. Брянск, территория ГО Бежичи-2, гараж 187

6.	Иные сведения	—
3. Пояснения к сведениям об объекте недвижимости с кадастровым номером <u>32:28:0015728:1270</u>		
1.	—	

**Описание местоположения зданий, сооружений,
объектов незавершенного строительства на земельном участке**

1. Сведения о характерных точках контура объекта недвижимости с кадастровым номером 32:28:0015728:1212

Система координат МСК-32, зона 2

Зона № 2

Обозначение характерных точек контура	Содержатся в Едином государственном реестре недвижимости			Определены в ходе выполнения комплексных кадастровых работ			Метод определения координат	Формулы, примененные для расчета средней квадратической погрешности определения координат характерных точек (M_i), м, с подставленными в такие формулы значениями и итоговые (вычисленные) значения M_t , м
	Координаты , м		Радиус, с, м	Координаты , м		Радиус, м		
	X	Y	R	X	Y	R		
1	2	3	4	5	6	7	8	9
–	–	–	–	4953 14.45	2168 980.4 5	–	Метод спутниковых геодезических измерений (определений)	–
–	–	–	–	4953 17.38	2168 983.0 6	–	Метод спутниковых геодезических измерений (определений)	–
–	–	–	–	4953 17.56	2168 983.2 4	–	Метод спутниковых геодезических измерений	–

							(определений)	
–	–	–	–	4953 13.40	2168 987.8 4	–	Метод спутниковых геодезических измерений (определений)	–
–	–	–	–	4953 10.24	2168 985.0 3	–	Метод спутниковых геодезических измерений (определений)	–
–	–	–	–	4953 14.45	2168 980.4 5	–	Метод спутниковых геодезических измерений (определений)	–

2. Сведения о характеристиках объекта недвижимости с кадастровым номером 32:28:0015728:1212

№ п/п	Наименование характеристики	Значение характеристики
1	2	3
1.	Вид объекта недвижимости	Здание
2.	Ранее присвоенный государственный учетный номер (инвентарный) здания, сооружения, объекта незавершенного строительства	–
3.	Кадастровый номер земельного участка (земельных участков), в границах которого (которых) расположены здание, сооружение, объект незавершенного строительства	32:28:0015728:602
4.	Уникальный учетный номер кадастрового квартала, в границах которого расположены здание, сооружение, объект незавершенного строительства	32:28:0015728
5.	Адрес здания, сооружения, объекта незавершенного строительства	–
5.1	Сведения о местоположении здания, сооружения, объекта незавершенного строительства (при отсутствии адреса) в структурированном в соответствии с федеральной информационной	Российская Федерация, Брянская обл.

	адресной системой виде	
5.2	Дополнительные сведения о местоположении	городской округ Брянск, г. Брянск, территория ГО Бежичи-2, гараж 188
6.	Иные сведения	–
3. Пояснения к сведениям об объекте недвижимости с кадастровым номером <u>32:28:0015728:1212</u>		
1.	–	

**Описание местоположения зданий, сооружений,
объектов незавершенного строительства на земельном участке**

1. Сведения о характерных точках контура объекта недвижимости с кадастровым номером 32:28:0015728:958

Система координат МСК-32, зона 2

Зона № 2

Обозначение характерных точек контура	Содержатся в Едином государственном реестре недвижимости			Определены в ходе выполнения комплексных кадастровых работ			Метод определения координат	Формулы, примененные для расчета средней квадратической погрешности определения координат характерных точек (M_i), м, с подставленными в такие формулы значениями и итоговые (вычисленные) значения M_t , м
	Координаты , м		Радиус, с, м	Координаты , м		Радиус, м		
	X	Y	R	X	Y	R		
1	2	3	4	5	6	7	8	9
–	–	–	–	4953 07.90	2168 974.9 3	–	Метод спутниковых геодезических измерений (определений)	–
–	–	–	–	4953 08.01	2168 975.0 3	–	Метод спутниковых геодезических измерений (определений)	–
–	–	–	–	4953 11.29	2168 977.8 2	–	Метод спутниковых геодезических измерений	–

							(определений)	
–	–	–	–	4953 07.15	2168 982.1 5	–	Метод спутниковых геодезических измерений (определений)	–
–	–	–	–	4953 03.88	2168 979.3 6	–	Метод спутниковых геодезических измерений (определений)	–
–	–	–	–	4953 07.90	2168 974.9 3	–	Метод спутниковых геодезических измерений (определений)	–

2. Сведения о характеристиках объекта недвижимости с кадастровым номером 32:28:0015728:958

№ п/п	Наименование характеристики	Значение характеристики
1	2	3
1.	Вид объекта недвижимости	Здание
2.	Ранее присвоенный государственный учетный номер (инвентарный) здания, сооружения, объекта незавершенного строительства	–
3.	Кадастровый номер земельного участка (земельных участков), в границах которого (которых) расположены здание, сооружение, объект незавершенного строительства	32:28:0015728:488
4.	Уникальный учетный номер кадастрового квартала, в границах которого расположены здание, сооружение, объект незавершенного строительства	32:28:0015728
5.	Адрес здания, сооружения, объекта незавершенного строительства	–
5.1	Сведения о местоположении здания, сооружения, объекта незавершенного строительства (при отсутствии адреса) в структурированном в соответствии с федеральной информационной	Российская Федерация, Брянская обл.

	адресной системой виде	
5.2	Дополнительные сведения о местоположении	городской округ Брянск, г. Брянск, территория ГО Бежичи-2, гараж 190
6.	Иные сведения	–
3. Пояснения к сведениям об объекте недвижимости с кадастровым номером <u>32:28:0015728:958</u>		
1.	–	

**Описание местоположения зданий, сооружений,
объектов незавершенного строительства на земельном участке**

1. Сведения о характерных точках контура объекта недвижимости с кадастровым номером 32:28:0015728:829

Система координат МСК-32, зона 2

Зона № 2

Обозначение характерных точек контура	Содержатся в Едином государственном реестре недвижимости			Определены в ходе выполнения комплексных кадастровых работ			Метод определения координат	Формулы, примененные для расчета средней квадратической погрешности определения координат характерных точек (M_i), м, с подставленными в такие формулы значениями и итоговые (вычисленные) значения M_t , м
	Координаты, м		Радиус, м	Координаты, м		Радиус, м		
	X	Y	R	X	Y	R		
1	2	3	4	5	6	7	8	9
–	–	–	–	4953 05.10	2168 972.3 8	–	Метод спутниковых геодезических измерений (определений)	–
–	–	–	–	4953 07.90	2168 974.9 3	–	Метод спутниковых геодезических измерений (определений)	–
–	–	–	–	4953 03.88	2168 979.3 6	–	Метод спутниковых геодезических измерений	–

							(определений)	
–	–	–	–	4953 01.08	2168 976.8 1	–	Метод спутниковых геодезических измерений (определений)	–
–	–	–	–	4953 05.10	2168 972.3 8	–	Метод спутниковых геодезических измерений (определений)	–

2. Сведения о характеристиках объекта недвижимости с кадастровым номером 32:28:0015728:829

№ п/п	Наименование характеристики	Значение характеристики
1	2	3
1.	Вид объекта недвижимости	Здание
2.	Ранее присвоенный государственный учетный номер (инвентарный) здания, сооружения, объекта незавершенного строительства	–
3.	Кадастровый номер земельного участка (земельных участков), в границах которого (которых) расположены здание, сооружение, объект незавершенного строительства	32:28:0015728:489
4.	Уникальный учетный номер кадастрового квартала, в границах которого расположены здание, сооружение, объект незавершенного строительства	32:28:0015728
5.	Адрес здания, сооружения, объекта незавершенного строительства	–
5.1	Сведения о местоположении здания, сооружения, объекта незавершенного строительства (при отсутствии адреса) в структурированном в соответствии с федеральной информационной адресной системой виде	Российская Федерация, Брянская обл.
5.2	Дополнительные сведения о местоположении	городской округ Брянск, г. Брянск, территория ГО Бежичи-2, гараж №191

6.	Иные сведения	—
3. Пояснения к сведениям об объекте недвижимости с кадастровым номером <u>32:28:0015728:829</u>		
1.	—	

**Описание местоположения зданий, сооружений,
объектов незавершенного строительства на земельном участке**

1. Сведения о характерных точках контура объекта недвижимости с кадастровым номером 32:28:0015728:1246

Система координат МСК-32, зона 2

Зона № 2

Обозначение характерных точек контура	Содержатся в Едином государственном реестре недвижимости			Определены в ходе выполнения комплексных кадастровых работ			Метод определения координат	Формулы, примененные для расчета средней квадратической погрешности определения координат характерных точек (M_i), м, с подставленными в такие формулы значениями и итоговые (вычисленные) значения M_i , м
	Координаты, м		Радиус, м	Координаты, м		Радиус, м		
	X	Y	R	X	Y	R		
1	2	3	4	5	6	7	8	9
–	–	–	–	4953 02.38	2168 969.8 6	–	Метод спутниковых геодезических измерений (определений)	–
–	–	–	–	4953 05.10	2168 972.3 8	–	Метод спутниковых геодезических измерений (определений)	–
–	–	–	–	4953 01.08	2168 976.8 1	–	Метод спутниковых геодезических измерений	–

							(определений)	
–	–	–	–	4952 98.21	2168 974.4 9	–	Метод спутниковых геодезических измерений (определений)	–
–	–	–	–	4953 02.38	2168 969.8 6	–	Метод спутниковых геодезических измерений (определений)	–

2. Сведения о характеристиках объекта недвижимости с кадастровым номером 32:28:0015728:1246

№ п/п	Наименование характеристики	Значение характеристики
1	2	3
1.	Вид объекта недвижимости	Здание
2.	Ранее присвоенный государственный учетный номер (инвентарный) здания, сооружения, объекта незавершенного строительства	–
3.	Кадастровый номер земельного участка (земельных участков), в границах которого (которых) расположены здание, сооружение, объект незавершенного строительства	32:28:0015728:490
4.	Уникальный учетный номер кадастрового квартала, в границах которого расположены здание, сооружение, объект незавершенного строительства	32:28:0015728
5.	Адрес здания, сооружения, объекта незавершенного строительства	–
5.1	Сведения о местоположении здания, сооружения, объекта незавершенного строительства (при отсутствии адреса) в структурированном в соответствии с федеральной информационной адресной системой виде	Российская Федерация, Брянская обл.
5.2	Дополнительные сведения о местоположении	городской округ Брянск, г. Брянск, территория ГО Бежичи-2, гараж 192

6.	Иные сведения	—
3. Пояснения к сведениям об объекте недвижимости с кадастровым номером <u>32:28:0015728:1246</u>		
1.	—	

**Описание местоположения зданий, сооружений,
объектов незавершенного строительства на земельном участке**

1. Сведения о характерных точках контура объекта недвижимости с кадастровым номером 32:28:0015728:817

Система координат МСК-32, зона 2

Зона № 2

Обозначение характерных точек контура	Содержатся в Едином государственном реестре недвижимости			Определены в ходе выполнения комплексных кадастровых работ			Метод определения координат	Формулы, примененные для расчета средней квадратической погрешности определения координат характерных точек (M_i), м, с подставленными в такие формулы значениями и итоговые (вычисленные) значения M_t , м
	Координаты , м		Радиус, с, м	Координаты , м		Радиус, м		
	X	Y	R	X	Y	R		
1	2	3	4	5	6	7	8	9
–	–	–	–	4952 99.70	2168 967.5 1	–	Метод спутниковых геодезических измерений (определений)	–
–	–	–	–	4953 02.12	2168 969.6 2	–	Метод спутниковых геодезических измерений (определений)	–
–	–	–	–	4953 02.38	2168 969.8 6	–	Метод спутниковых геодезических измерений	–

							(определений)	
–	–	–	–	4952 98.21	2168 974.4 9	–	Метод спутниковых геодезических измерений (определений)	–
–	–	–	–	4952 95.50	2168 972.1 1	–	Метод спутниковых геодезических измерений (определений)	–
–	–	–	–	4952 99.70	2168 967.5 1	–	Метод спутниковых геодезических измерений (определений)	–

2. Сведения о характеристиках объекта недвижимости с кадастровым номером 32:28:0015728:817

№ п/п	Наименование характеристики	Значение характеристики
1	2	3
1.	Вид объекта недвижимости	Здание
2.	Ранее присвоенный государственный учетный номер (инвентарный) здания, сооружения, объекта незавершенного строительства	–
3.	Кадастровый номер земельного участка (земельных участков), в границах которого (которых) расположены здание, сооружение, объект незавершенного строительства	32:28:0015728:14
4.	Уникальный учетный номер кадастрового квартала, в границах которого расположены здание, сооружение, объект незавершенного строительства	32:28:0015728
5.	Адрес здания, сооружения, объекта незавершенного строительства	–
5.1	Сведения о местоположении здания, сооружения, объекта незавершенного строительства (при отсутствии адреса) в структурированном в соответствии с федеральной информационной	Российская Федерация, Брянская обл.

	адресной системой виде	
5.2	Дополнительные сведения о местоположении	городской округ Брянск, г. Брянск, территория ГО Бежичи-2, гараж 193
6.	Иные сведения	–
3. Пояснения к сведениям об объекте недвижимости с кадастровым номером <u>32:28:0015728:817</u>		
1.	–	

**Описание местоположения зданий, сооружений,
объектов незавершенного строительства на земельном участке**

1. Сведения о характерных точках контура объекта недвижимости с кадастровым номером 32:28:0015728:1287

Система координат МСК-32, зона 2

Зона № 2

Обозначение характерных точек контура	Содержатся в Едином государственном реестре недвижимости			Определены в ходе выполнения комплексных кадастровых работ			Метод определения координат	Формулы, примененные для расчета средней квадратической погрешности определения координат характерных точек (M_i), м, с подставленными в такие формулы значениями и итоговые (вычисленные) значения M_i , м
	Координаты, м		Радиус, м	Координаты, м		Радиус, м		
	X	Y	R	X	Y	R		
1	2	3	4	5	6	7	8	9
–	–	–	–	4952 96.65	2168 964.78	–	Метод спутниковых геодезических измерений (определений)	–
–	–	–	–	4952 96.74	2168 964.86	–	Метод спутниковых геодезических измерений (определений)	–
–	–	–	–	4952 99.70	2168 967.51	–	Метод спутниковых геодезических измерений	–

							(определений)	
–	–	–	–	4952 95.50	2168 972.1 1	–	Метод спутниковых геодезических измерений (определений)	–
–	–	–	–	4952 92.51	2168 969.5 0	–	Метод спутниковых геодезических измерений (определений)	–
–	–	–	–	4952 96.65	2168 964.7 8	–	Метод спутниковых геодезических измерений (определений)	–

2. Сведения о характеристиках объекта недвижимости с кадастровым номером 32:28:0015728:1287

№ п/п	Наименование характеристики	Значение характеристики
1	2	3
1.	Вид объекта недвижимости	Здание
2.	Ранее присвоенный государственный учетный номер (инвентарный) здания, сооружения, объекта незавершенного строительства	–
3.	Кадастровый номер земельного участка (земельных участков), в границах которого (которых) расположены здание, сооружение, объект незавершенного строительства	32:28:0015728:491
4.	Уникальный учетный номер кадастрового квартала, в границах которого расположены здание, сооружение, объект незавершенного строительства	32:28:0015728
5.	Адрес здания, сооружения, объекта незавершенного строительства	–
5.1	Сведения о местоположении здания, сооружения, объекта незавершенного строительства (при отсутствии адреса) в структурированном в соответствии с федеральной информационной	Российская Федерация, Брянская обл.

	адресной системой виде	
5.2	Дополнительные сведения о местоположении	городской округ Брянск, г. Брянск, территория ГО Бежичи-2, гараж 194
6.	Иные сведения	–
3. Пояснения к сведениям об объекте недвижимости с кадастровым номером <u>32:28:0015728:1287</u>		
1.	–	

**Описание местоположения зданий, сооружений,
объектов незавершенного строительства на земельном участке**

1. Сведения о характерных точках контура объекта недвижимости с кадастровым номером 32:28:0015728:1419

Система координат МСК-32, зона 2

Зона № 2

Обозначение характерных точек контура	Содержатся в Едином государственном реестре недвижимости			Определены в ходе выполнения комплексных кадастровых работ			Метод определения координат	Формулы, примененные для расчета средней квадратической погрешности определения координат характерных точек (M_i), м, с подставленными в такие формулы значениями и итоговые (вычисленные) значения M_t , м
	Координаты, м		Радиус, м	Координаты, м		Радиус, м		
	X	Y	R	X	Y	R		
1	2	3	4	5	6	7	8	9
–	–	–	–	4952 93.92	2168 962.2 0	–	Метод спутниковых геодезических измерений (определений)	–
–	–	–	–	4952 96.65	2168 964.7 8	–	Метод спутниковых геодезических измерений (определений)	–
–	–	–	–	4952 92.51	2168 969.5 0	–	Метод спутниковых геодезических измерений	–

							(определений)	
–	–	–	–	4952 89.58	2168 966.8 8	–	Метод спутниковых геодезических измерений (определений)	–
–	–	–	–	4952 93.92	2168 962.2 0	–	Метод спутниковых геодезических измерений (определений)	–

2. Сведения о характеристиках объекта недвижимости с кадастровым номером 32:28:0015728:1419

№ п/п	Наименование характеристики	Значение характеристики
1	2	3
1.	Вид объекта недвижимости	Здание
2.	Ранее присвоенный государственный учетный номер (инвентарный) здания, сооружения, объекта незавершенного строительства	–
3.	Кадастровый номер земельного участка (земельных участков), в границах которого (которых) расположены здание, сооружение, объект незавершенного строительства	32:28:0015728:492
4.	Уникальный учетный номер кадастрового квартала, в границах которого расположены здание, сооружение, объект незавершенного строительства	32:28:0015728
5.	Адрес здания, сооружения, объекта незавершенного строительства	–
5.1	Сведения о местоположении здания, сооружения, объекта незавершенного строительства (при отсутствии адреса) в структурированном в соответствии с федеральной информационной адресной системой виде	Российская Федерация, Брянская обл.
5.2	Дополнительные сведения о местоположении	городской округ Брянск, г. Брянск, территория ГО Бежичи-2, гараж 195

6.	Иные сведения	—
3. Пояснения к сведениям об объекте недвижимости с кадастровым номером <u>32:28:0015728:1419</u>		
1.	—	

**Описание местоположения зданий, сооружений,
объектов незавершенного строительства на земельном участке**

1. Сведения о характерных точках контура объекта недвижимости с кадастровым номером 32:28:0015728:1303

Система координат МСК-32, зона 2

Зона № 2

Обозначение характерных точек контура	Содержатся в Едином государственном реестре недвижимости			Определены в ходе выполнения комплексных кадастровых работ			Метод определения координат	Формулы, примененные для расчета средней квадратической погрешности определения координат характерных точек (M_i), м, с подставленными в такие формулы значениями и итоговые (вычисленные) значения M_i , м
	Координаты, м		Радиус, м	Координаты, м		Радиус, м		
	X	Y	R	X	Y	R		
1	2	3	4	5	6	7	8	9
–	–	–	–	4952 90.85	2168 959.4 2	–	Метод спутниковых геодезических измерений (определений)	–
–	–	–	–	4952 93.92	2168 962.2 0	–	Метод спутниковых геодезических измерений (определений)	–
–	–	–	–	4952 89.58	2168 966.8 8	–	Метод спутниковых геодезических измерений	–

							(определений)	
–	–	–	–	4952 86.69	2168 964.1 8	–	Метод спутниковых геодезических измерений (определений)	–
–	–	–	–	4952 90.85	2168 959.4 2	–	Метод спутниковых геодезических измерений (определений)	–

2. Сведения о характеристиках объекта недвижимости с кадастровым номером 32:28:0015728:1303

№ п/п	Наименование характеристики	Значение характеристики
1	2	3
1.	Вид объекта недвижимости	Здание
2.	Ранее присвоенный государственный учетный номер (инвентарный) здания, сооружения, объекта незавершенного строительства	–
3.	Кадастровый номер земельного участка (земельных участков), в границах которого (которых) расположены здание, сооружение, объект незавершенного строительства	32:28:0015728:493
4.	Уникальный учетный номер кадастрового квартала, в границах которого расположены здание, сооружение, объект незавершенного строительства	32:28:0015728
5.	Адрес здания, сооружения, объекта незавершенного строительства	–
5.1	Сведения о местоположении здания, сооружения, объекта незавершенного строительства (при отсутствии адреса) в структурированном в соответствии с федеральной информационной адресной системой виде	Российская Федерация, Брянская обл.
5.2	Дополнительные сведения о местоположении	городской округ Брянск, г. Брянск, территория ГО Бежичи-2, гараж 196

6.	Иные сведения	—
3. Пояснения к сведениям об объекте недвижимости с кадастровым номером <u>32:28:0015728:1303</u>		
1.	—	

**Описание местоположения зданий, сооружений,
объектов незавершенного строительства на земельном участке**

1. Сведения о характерных точках контура объекта недвижимости с кадастровым номером 32:28:0015728:1304

Система координат МСК-32, зона 2

Зона № 2

Обозначение характерных точек контура	Содержатся в Едином государственном реестре недвижимости			Определены в ходе выполнения комплексных кадастровых работ			Метод определения координат	Формулы, примененные для расчета средней квадратической погрешности определения координат характерных точек (M_i), м, с подставленными в такие формулы значениями и итоговые (вычисленные) значения M_i , м
	Координаты, м		Радиус, м	Координаты, м		Радиус, м		
	X	Y	R	X	Y	R		
1	2	3	4	5	6	7	8	9
–	–	–	–	4952 88.04	2168 956.5 8	–	Метод спутниковых геодезических измерений (определений)	–
–	–	–	–	4952 90.85	2168 959.4 2	–	Метод спутниковых геодезических измерений (определений)	–
–	–	–	–	4952 86.69	2168 964.1 8	–	Метод спутниковых геодезических измерений	–

							(определений)	
–	–	–	–	4952 83.62	2168 961.3 7	–	Метод спутниковых геодезических измерений (определений)	–
–	–	–	–	4952 88.04	2168 956.5 8	–	Метод спутниковых геодезических измерений (определений)	–

2. Сведения о характеристиках объекта недвижимости с кадастровым номером 32:28:0015728:1304

№ п/п	Наименование характеристики	Значение характеристики
1	2	3
1.	Вид объекта недвижимости	Здание
2.	Ранее присвоенный государственный учетный номер (инвентарный) здания, сооружения, объекта незавершенного строительства	–
3.	Кадастровый номер земельного участка (земельных участков), в границах которого (которых) расположены здание, сооружение, объект незавершенного строительства	32:28:0015728:494
4.	Уникальный учетный номер кадастрового квартала, в границах которого расположены здание, сооружение, объект незавершенного строительства	32:28:0015728
5.	Адрес здания, сооружения, объекта незавершенного строительства	–
5.1	Сведения о местоположении здания, сооружения, объекта незавершенного строительства (при отсутствии адреса) в структурированном в соответствии с федеральной информационной адресной системой виде	Российская Федерация, Брянская обл.
5.2	Дополнительные сведения о местоположении	городской округ Брянск, г. Брянск, территория ГО Бежичи-2, гараж 197

6.	Иные сведения	—
3. Пояснения к сведениям об объекте недвижимости с кадастровым номером <u>32:28:0015728:1304</u>		
1.	—	

**Описание местоположения зданий, сооружений,
объектов незавершенного строительства на земельном участке**

1. Сведения о характерных точках контура объекта недвижимости с кадастровым номером 32:28:0015728:664

Система координат МСК-32, зона 2

Зона № 2

Обозначение характерных точек контура	Содержатся в Едином государственном реестре недвижимости			Определены в ходе выполнения комплексных кадастровых работ			Метод определения координат	Формулы, примененные для расчета средней квадратической погрешности определения координат характерных точек (M_i), м, с подставленными в такие формулы значениями и итоговые (вычисленные) значения M_t , м
	Координаты , м		Радиус, с, м	Координаты , м		Радиус, м		
	X	Y	R	X	Y	R		
1	2	3	4	5	6	7	8	9
–	–	–	–	4952 85.08	2168 953.9 2	–	Метод спутниковых геодезических измерений (определений)	–
–	–	–	–	4952 88.04	2168 956.5 8	–	Метод спутниковых геодезических измерений (определений)	–
–	–	–	–	4952 83.62	2168 961.3 7	–	Метод спутниковых геодезических измерений	–

							(определений)	
–	–	–	–	4952 80.72	2168 958.6 4	–	Метод спутниковых геодезических измерений (определений)	–
–	–	–	–	4952 85.08	2168 953.9 2	–	Метод спутниковых геодезических измерений (определений)	–

2. Сведения о характеристиках объекта недвижимости с кадастровым номером 32:28:0015728:664

№ п/п	Наименование характеристики	Значение характеристики
1	2	3
1.	Вид объекта недвижимости	Здание
2.	Ранее присвоенный государственный учетный номер (инвентарный) здания, сооружения, объекта незавершенного строительства	–
3.	Кадастровый номер земельного участка (земельных участков), в границах которого (которых) расположены здание, сооружение, объект незавершенного строительства	32:28:0015728:495
4.	Уникальный учетный номер кадастрового квартала, в границах которого расположены здание, сооружение, объект незавершенного строительства	32:28:0015728
5.	Адрес здания, сооружения, объекта незавершенного строительства	–
5.1	Сведения о местоположении здания, сооружения, объекта незавершенного строительства (при отсутствии адреса) в структурированном в соответствии с федеральной информационной адресной системой виде	Российская Федерация, Брянская обл.
5.2	Дополнительные сведения о местоположении	городской округ Брянск, г. Брянск, территория ГО Бежичи-2, гараж 198

6.	Иные сведения	—
3. Пояснения к сведениям об объекте недвижимости с кадастровым номером <u>32:28:0015728:664</u>		
1.	—	

**Описание местоположения зданий, сооружений,
объектов незавершенного строительства на земельном участке**

1. Сведения о характерных точках контура объекта недвижимости с кадастровым номером 32:28:0015728:1298

Система координат МСК-32, зона 2

Зона № 2

Обозначение характерных точек контура	Содержатся в Едином государственном реестре недвижимости			Определены в ходе выполнения комплексных кадастровых работ			Метод определения координат	Формулы, примененные для расчета средней квадратической погрешности определения координат характерных точек (M_t), м, с подставленными в такие формулы значениями и итоговые (вычисленные) значения M_t , м
	Координаты, м		Радиус, м	Координаты, м		Радиус, м		
	X	Y	R	X	Y	R		
1	2	3	4	5	6	7	8	9
–	–	–	–	4952 82.01	2168 951.3 3	–	Метод спутниковых геодезических измерений (определений)	–
–	–	–	–	4952 85.08	2168 953.9 2	–	Метод спутниковых геодезических измерений (определений)	–
–	–	–	–	4952 80.72	2168 958.6 4	–	Метод спутниковых геодезических измерений	–

							(определений)	
–	–	–	–	4952 77.76	2168 955.9 3	–	Метод спутниковых геодезических измерений (определений)	–
–	–	–	–	4952 82.01	2168 951.3 3	–	Метод спутниковых геодезических измерений (определений)	–

2. Сведения о характеристиках объекта недвижимости с кадастровым номером 32:28:0015728:1298

№ п/п	Наименование характеристики	Значение характеристики
1	2	3
1.	Вид объекта недвижимости	Здание
2.	Ранее присвоенный государственный учетный номер (инвентарный) здания, сооружения, объекта незавершенного строительства	–
3.	Кадастровый номер земельного участка (земельных участков), в границах которого (которых) расположены здание, сооружение, объект незавершенного строительства	32:28:0015728:496
4.	Уникальный учетный номер кадастрового квартала, в границах которого расположены здание, сооружение, объект незавершенного строительства	32:28:0015728
5.	Адрес здания, сооружения, объекта незавершенного строительства	–
5.1	Сведения о местоположении здания, сооружения, объекта незавершенного строительства (при отсутствии адреса) в структурированном в соответствии с федеральной информационной адресной системой виде	Российская Федерация, Брянская обл.
5.2	Дополнительные сведения о местоположении	городской округ Брянск, г. Брянск, территория ГО Бежичи-2, гараж 199

6.	Иные сведения	–
3. Пояснения к сведениям об объекте недвижимости с кадастровым номером <u>32:28:0015728:1298</u>		
1.	–	

**Описание местоположения зданий, сооружений,
объектов незавершенного строительства на земельном участке**

1. Сведения о характерных точках контура объекта недвижимости с кадастровым номером 32:28:0015728:1426

Система координат МСК-32, зона 2

Зона № 2

Обозначение характерных точек контура	Содержатся в Едином государственном реестре недвижимости			Определены в ходе выполнения комплексных кадастровых работ			Метод определения координат	Формулы, примененные для расчета средней квадратической погрешности определения координат характерных точек (M_i), м, с подставленными в такие формулы значениями и итоговые (вычисленные) значения M_t , м
	Координаты, м		Радиус, м	Координаты, м		Радиус, м		
	X	Y	R	X	Y	R		
1	2	3	4	5	6	7	8	9
–	–	–	–	4952 79.05	2168 948.7 3	–	Метод спутниковых геодезических измерений (определений)	–
–	–	–	–	4952 82.01	2168 951.3 3	–	Метод спутниковых геодезических измерений (определений)	–
–	–	–	–	4952 77.76	2168 955.9 3	–	Метод спутниковых геодезических измерений	–

							(определений)	
–	–	–	–	4952 74.76	2168 953.2 7	–	Метод спутниковых геодезических измерений (определений)	–
–	–	–	–	4952 79.05	2168 948.7 3	–	Метод спутниковых геодезических измерений (определений)	–

2. Сведения о характеристиках объекта недвижимости с кадастровым номером 32:28:0015728:1426

№ п/п	Наименование характеристики	Значение характеристики
1	2	3
1.	Вид объекта недвижимости	Здание
2.	Ранее присвоенный государственный учетный номер (инвентарный) здания, сооружения, объекта незавершенного строительства	–
3.	Кадастровый номер земельного участка (земельных участков), в границах которого (которых) расположены здание, сооружение, объект незавершенного строительства	32:28:0015728:497
4.	Уникальный учетный номер кадастрового квартала, в границах которого расположены здание, сооружение, объект незавершенного строительства	32:28:0015728
5.	Адрес здания, сооружения, объекта незавершенного строительства	–
5.1	Сведения о местоположении здания, сооружения, объекта незавершенного строительства (при отсутствии адреса) в структурированном в соответствии с федеральной информационной адресной системой виде	Российская Федерация, Брянская обл.
5.2	Дополнительные сведения о местоположении	городской округ Брянск, г. Брянск, территория ГО Бежичи-2, гараж 200

6.	Иные сведения	—
3. Пояснения к сведениям об объекте недвижимости с кадастровым номером <u>32:28:0015728:1426</u>		
1.	—	

**Описание местоположения зданий, сооружений,
объектов незавершенного строительства на земельном участке**

1. Сведения о характерных точках контура объекта недвижимости с кадастровым номером 32:28:0015728:1156

Система координат МСК-32, зона 2

Зона № 2

Обозначение характерных точек контура	Содержатся в Едином государственном реестре недвижимости		Определены в ходе выполнения комплексных кадастровых работ			Метод определения координат	Формулы, примененные для расчета средней квадратической погрешности определения координат характерных точек (M_i), м, с подставленными в такие формулы значениями и итоговые (вычисленные) значения M_i , м	
	Координаты, м		Координаты, м		Радиус, м			
	X	Y	X	Y	R			
1	2	3	4	5	6	7	8	9
–	–	–	–	4952 76.08	2168 946.0 5	–	Метод спутниковых геодезических измерений (определений)	–
–	–	–	–	4952 79.05	2168 948.7 3	–	Метод спутниковых геодезических измерений (определений)	–
–	–	–	–	4952 74.76	2168 953.2 7	–	Метод спутниковых геодезических измерений	–

							(определений)	
–	–	–	–	4952 71.75	2168 950.4 9	–	Метод спутниковых геодезических измерений (определений)	–
–	–	–	–	4952 76.08	2168 946.0 5	–	Метод спутниковых геодезических измерений (определений)	–

2. Сведения о характеристиках объекта недвижимости с кадастровым номером 32:28:0015728:1156

№ п/п	Наименование характеристики	Значение характеристики
1	2	3
1.	Вид объекта недвижимости	Здание
2.	Ранее присвоенный государственный учетный номер (инвентарный) здания, сооружения, объекта незавершенного строительства	–
3.	Кадастровый номер земельного участка (земельных участков), в границах которого (которых) расположены здание, сооружение, объект незавершенного строительства	32:28:0015728:498
4.	Уникальный учетный номер кадастрового квартала, в границах которого расположены здание, сооружение, объект незавершенного строительства	32:28:0015728
5.	Адрес здания, сооружения, объекта незавершенного строительства	–
5.1	Сведения о местоположении здания, сооружения, объекта незавершенного строительства (при отсутствии адреса) в структурированном в соответствии с федеральной информационной адресной системой виде	Российская Федерация, Брянская обл.
5.2	Дополнительные сведения о местоположении	городской округ Брянск, г. Брянск, территория ГО Бежичи-2, гараж 201

6.	Иные сведения	—
3. Пояснения к сведениям об объекте недвижимости с кадастровым номером <u>32:28:0015728:1156</u>		
1.	—	

**Описание местоположения зданий, сооружений,
объектов незавершенного строительства на земельном участке**

1. Сведения о характерных точках контура объекта недвижимости с кадастровым номером 32:28:0015728:642

Система координат МСК-32, зона 2

Зона № 2

Обозначение характерных точек контура	Содержатся в Едином государственном реестре недвижимости			Определены в ходе выполнения комплексных кадастровых работ			Метод определения координат	Формулы, примененные для расчета средней квадратической погрешности определения координат характерных точек (M_i), м, с подставленными в такие формулы значениями и итоговые (вычисленные) значения M_t , м
	Координаты, м		Радиус, м	Координаты, м		Радиус, м		
	X	Y	R	X	Y	R		
1	2	3	4	5	6	7	8	9
–	–	–	–	4952 72.94	2168 943.18	–	Метод спутниковых геодезических измерений (определений)	–
–	–	–	–	4952 76.08	2168 946.05	–	Метод спутниковых геодезических измерений (определений)	–
–	–	–	–	4952 71.75	2168 950.49	–	Метод спутниковых геодезических измерений	–

							(определений)	
–	–	–	–	4952 68.68	2168 947.78	–	Метод спутниковых геодезических измерений (определений)	–
–	–	–	–	4952 72.94	2168 943.18	–	Метод спутниковых геодезических измерений (определений)	–

2. Сведения о характеристиках объекта недвижимости с кадастровым номером 32:28:0015728:642

№ п/п	Наименование характеристики	Значение характеристики
1	2	3
1.	Вид объекта недвижимости	Здание
2.	Ранее присвоенный государственный учетный номер (инвентарный) здания, сооружения, объекта незавершенного строительства	–
3.	Кадастровый номер земельного участка (земельных участков), в границах которого (которых) расположены здание, сооружение, объект незавершенного строительства	32:28:0015728:499
4.	Уникальный учетный номер кадастрового квартала, в границах которого расположены здание, сооружение, объект незавершенного строительства	32:28:0015728
5.	Адрес здания, сооружения, объекта незавершенного строительства	–
5.1	Сведения о местоположении здания, сооружения, объекта незавершенного строительства (при отсутствии адреса) в структурированном в соответствии с федеральной информационной адресной системой виде	Российская Федерация, Брянская обл.
5.2	Дополнительные сведения о местоположении	городской округ Брянск, г. Брянск, территория ГО Бежичи-2, д 202

6.	Иные сведения	—
3. Пояснения к сведениям об объекте недвижимости с кадастровым номером <u>32:28:0015728:642</u>		
1.	—	

**Описание местоположения зданий, сооружений,
объектов незавершенного строительства на земельном участке**

1. Сведения о характерных точках контура объекта недвижимости с кадастровым номером 32:28:0015728:1315

Система координат МСК-32, зона 2

Зона № 2

Обозначение характерных точек контура	Содержатся в Едином государственном реестре недвижимости			Определены в ходе выполнения комплексных кадастровых работ			Метод определения координат	Формулы, примененные для расчета средней квадратической погрешности определения координат характерных точек (M_i), м, с подставленными в такие формулы значениями и итоговые (вычисленные) значения M_t , м
	Координаты, м		Радиус, м	Координаты, м		Радиус, м		
	X	Y	R	X	Y	R		
1	2	3	4	5	6	7	8	9
–	–	–	–	4952 69.63	2168 940.28	–	Метод спутниковых геодезических измерений (определений)	–
–	–	–	–	4952 72.81	2168 943.06	–	Метод спутниковых геодезических измерений (определений)	–
–	–	–	–	4952 72.94	2168 943.18	–	Метод спутниковых геодезических измерений	–

							(определений)	
–	–	–	–	4952 68.68	2168 947.7 8	–	Метод спутниковых геодезических измерений (определений)	–
–	–	–	–	4952 65.49	2168 944.9 2	–	Метод спутниковых геодезических измерений (определений)	–
–	–	–	–	4952 69.63	2168 940.2 8	–	Метод спутниковых геодезических измерений (определений)	–

2. Сведения о характеристиках объекта недвижимости с кадастровым номером 32:28:0015728:1315

№ п/п	Наименование характеристики	Значение характеристики
1	2	3
1.	Вид объекта недвижимости	Здание
2.	Ранее присвоенный государственный учетный номер (инвентарный) здания, сооружения, объекта незавершенного строительства	–
3.	Кадастровый номер земельного участка (земельных участков), в границах которого (которых) расположены здание, сооружение, объект незавершенного строительства	32:28:0015728:500
4.	Уникальный учетный номер кадастрового квартала, в границах которого расположены здание, сооружение, объект незавершенного строительства	32:28:0015728
5.	Адрес здания, сооружения, объекта незавершенного строительства	–
5.1	Сведения о местоположении здания, сооружения, объекта незавершенного строительства (при отсутствии адреса) в структурированном в соответствии с федеральной информационной	Российская Федерация, Брянская обл.

	адресной системой виде	
5.2	Дополнительные сведения о местоположении	городской округ Брянск, г. Брянск, территория ГО Бежичи-2, гараж 203
6.	Иные сведения	–
3. Пояснения к сведениям об объекте недвижимости с кадастровым номером <u>32:28:0015728:1315</u>		
1.	–	

**Описание местоположения зданий, сооружений,
объектов незавершенного строительства на земельном участке**

1. Сведения о характерных точках контура объекта недвижимости с кадастровым номером 32:28:0015728:1427

Система координат МСК-32, зона 2

Зона № 2

Обозначение характерных точек контура	Содержатся в Едином государственном реестре недвижимости			Определены в ходе выполнения комплексных кадастровых работ			Метод определения координат	Формулы, примененные для расчета средней квадратической погрешности определения координат характерных точек (M_i), м, с подставленными в такие формулы значениями и итоговые (вычисленные) значения M_t , м
	Координаты , м		Радиус, с, м	Координаты , м		Радиус, м		
	X	Y	R	X	Y	R		
1	2	3	4	5	6	7	8	9
–	–	–	–	4952 66.53	2168 937.6 5	–	Метод спутниковых геодезических измерений (определений)	–
–	–	–	–	4952 69.63	2168 940.2 8	–	Метод спутниковых геодезических измерений (определений)	–
–	–	–	–	4952 65.49	2168 944.9 2	–	Метод спутниковых геодезических измерений	–

							(определений)	
–	–	–	–	4952 62.48	2168 942.2 0	–	Метод спутниковых геодезических измерений (определений)	–
–	–	–	–	4952 66.53	2168 937.6 5	–	Метод спутниковых геодезических измерений (определений)	–

2. Сведения о характеристиках объекта недвижимости с кадастровым номером 32:28:0015728:1427

№ п/п	Наименование характеристики	Значение характеристики
1	2	3
1.	Вид объекта недвижимости	Здание
2.	Ранее присвоенный государственный учетный номер (инвентарный) здания, сооружения, объекта незавершенного строительства	–
3.	Кадастровый номер земельного участка (земельных участков), в границах которого (которых) расположены здание, сооружение, объект незавершенного строительства	32:28:0015728:501
4.	Уникальный учетный номер кадастрового квартала, в границах которого расположены здание, сооружение, объект незавершенного строительства	32:28:0015728
5.	Адрес здания, сооружения, объекта незавершенного строительства	–
5.1	Сведения о местоположении здания, сооружения, объекта незавершенного строительства (при отсутствии адреса) в структурированном в соответствии с федеральной информационной адресной системой виде	Российская Федерация, Брянская обл.
5.2	Дополнительные сведения о местоположении	городской округ Брянск, г. Брянск, территория ГО Бежичи-2, гараж 204

6.	Иные сведения	—
3. Пояснения к сведениям об объекте недвижимости с кадастровым номером <u>32:28:0015728:1427</u>		
1.	—	

**Описание местоположения зданий, сооружений,
объектов незавершенного строительства на земельном участке**

1. Сведения о характерных точках контура объекта недвижимости с кадастровым номером 32:28:0015728:1312

Система координат МСК-32, зона 2

Зона № 2

Обозначение характерных точек контура	Содержатся в Едином государственном реестре недвижимости			Определены в ходе выполнения комплексных кадастровых работ			Метод определения координат	Формулы, примененные для расчета средней квадратической погрешности определения координат характерных точек (M_i), м, с подставленными в такие формулы значениями и итоговые (вычисленные) значения M_t , м
	Координаты, м		Радиус, м	Координаты, м		Радиус, м		
	X	Y	R	X	Y	R		
1	2	3	4	5	6	7	8	9
–	–	–	–	4952 57.87	2168 947.6 9	–	Метод спутниковых геодезических измерений (определений)	–
–	–	–	–	4952 60.86	2168 950.5 5	–	Метод спутниковых геодезических измерений (определений)	–
–	–	–	–	4952 56.89	2168 955.0 0	–	Метод спутниковых геодезических измерений	–

							(определений)	
–	–	–	–	4952 53.76	2168 952.04	–	Метод спутниковых геодезических измерений (определений)	–
–	–	–	–	4952 57.87	2168 947.69	–	Метод спутниковых геодезических измерений (определений)	–

2. Сведения о характеристиках объекта недвижимости с кадастровым номером 32:28:0015728:1312

№ п/п	Наименование характеристики	Значение характеристики
1	2	3
1.	Вид объекта недвижимости	Здание
2.	Ранее присвоенный государственный учетный номер (инвентарный) здания, сооружения, объекта незавершенного строительства	–
3.	Кадастровый номер земельного участка (земельных участков), в границах которого (которых) расположены здание, сооружение, объект незавершенного строительства	32:28:0015728:502
4.	Уникальный учетный номер кадастрового квартала, в границах которого расположены здание, сооружение, объект незавершенного строительства	32:28:0015728
5.	Адрес здания, сооружения, объекта незавершенного строительства	–
5.1	Сведения о местоположении здания, сооружения, объекта незавершенного строительства (при отсутствии адреса) в структурированном в соответствии с федеральной информационной адресной системой виде	Российская Федерация, Брянская обл.
5.2	Дополнительные сведения о местоположении	городской округ Брянск, г. Брянск, территория ГО Бежичи-2, гараж 205

6.	Иные сведения	–
3. Пояснения к сведениям об объекте недвижимости с кадастровым номером <u>32:28:0015728:1312</u>		
1.	–	

**Описание местоположения зданий, сооружений,
объектов незавершенного строительства на земельном участке**

1. Сведения о характерных точках контура объекта недвижимости с кадастровым номером 32:28:0015728:503

Система координат МСК-32, зона 2

Зона № 2

Обозначение характерных точек контура	Содержатся в Едином государственном реестре недвижимости			Определены в ходе выполнения комплексных кадастровых работ			Метод определения координат	Формулы, примененные для расчета средней квадратической погрешности определения координат характерных точек (M_i), м, с подставленными в такие формулы значениями и итоговые (вычисленные) значения M_i , м
	Координаты, м		Радиус, м	Координаты, м		Радиус, м		
	X	Y	R	X	Y	R		
1	2	3	4	5	6	7	8	9
–	–	–	–	4952 60.86	2168 950.5 5	–	Метод спутниковых геодезических измерений (определений)	–
–	–	–	–	4952 63.83	2168 953.3 2	–	Метод спутниковых геодезических измерений (определений)	–
–	–	–	–	4952 59.86	2168 957.7 7	–	Метод спутниковых геодезических измерений	–

							(определений)	
–	–	–	–	4952 56.89	2168 955.0 0	–	Метод спутниковых геодезических измерений (определений)	–
–	–	–	–	4952 60.86	2168 950.5 5	–	Метод спутниковых геодезических измерений (определений)	–

2. Сведения о характеристиках объекта недвижимости с кадастровым номером 32:28:0015728:503

№ п/п	Наименование характеристики	Значение характеристики
1	2	3
1.	Вид объекта недвижимости	Здание
2.	Ранее присвоенный государственный учетный номер (инвентарный) здания, сооружения, объекта незавершенного строительства	–
3.	Кадастровый номер земельного участка (земельных участков), в границах которого (которых) расположены здание, сооружение, объект незавершенного строительства	32:28:0015728:503
4.	Уникальный учетный номер кадастрового квартала, в границах которого расположены здание, сооружение, объект незавершенного строительства	32:28:0015728
5.	Адрес здания, сооружения, объекта незавершенного строительства	–
5.1	Сведения о местоположении здания, сооружения, объекта незавершенного строительства (при отсутствии адреса) в структурированном в соответствии с федеральной информационной адресной системой виде	Российская Федерация, Брянская обл.
5.2	Дополнительные сведения о местоположении	городской округ Брянск, г. Брянск, территория ГО Бежичи-2, гараж 206

6.	Иные сведения	—
3. Пояснения к сведениям об объекте недвижимости с кадастровым номером <u>32:28:0015728:503</u>		
1.	—	

**Описание местоположения зданий, сооружений,
объектов незавершенного строительства на земельном участке**

1. Сведения о характерных точках контура объекта недвижимости с кадастровым номером 32:28:0030715:52

Система координат МСК-32, зона 2 | 32.2

Зона №

Обозначение характерных точек контура	Содержатся в Едином государственном реестре недвижимости			Определены в ходе выполнения комплексных кадастровых работ			Метод определения координат	Формулы, примененные для расчета средней квадратической погрешности определения координат характерных точек (M_i), м, с подставленными в такие формулы значениями и итоговые (вычисленные) значения M_t , м
	Координаты, м		Радиус, м	Координаты, м		Радиус, м		
	X	Y	R	X	Y	R		
1	2	3	4	5	6	7	8	9
–	–	–	–	4952 66.80	2168 956.0 2	–	Метод спутниковых геодезических измерений (определений)	–
–	–	–	–	4952 69.69	2168 958.6 1	–	Метод спутниковых геодезических измерений (определений)	–
–	–	–	–	4952 65.57	2168 963.1 5	–	Метод спутниковых геодезических измерений	–

							(определений)	
–	–	–	–	4952 62.69	2168 960.5 2	–	Метод спутниковых геодезических измерений (определений)	–
–	–	–	–	4952 66.80	2168 956.0 2	–	Метод спутниковых геодезических измерений (определений)	–

2. Сведения о характеристиках объекта недвижимости с кадастровым номером 32:28:0030715:52

№ п/п	Наименование характеристики	Значение характеристики
1	2	3
1.	Вид объекта недвижимости	Здание
2.	Ранее присвоенный государственный учетный номер (инвентарный) здания, сооружения, объекта незавершенного строительства	–
3.	Кадастровый номер земельного участка (земельных участков), в границах которого (которых) расположены здание, сооружение, объект незавершенного строительства	32:28:0015728:31
4.	Уникальный учетный номер кадастрового квартала, в границах которого расположены здание, сооружение, объект незавершенного строительства	32:28:0015728
5.	Адрес здания, сооружения, объекта незавершенного строительства	–
5.1	Сведения о местоположении здания, сооружения, объекта незавершенного строительства (при отсутствии адреса) в структурированном в соответствии с федеральной информационной адресной системой виде	Российская Федерация, Брянская обл.
5.2	Дополнительные сведения о местоположении	городской округ Брянск, г. Брянск, территория ГО Бежичи-2, гараж 208

6.	Иные сведения	—
3. Пояснения к сведениям об объекте недвижимости с кадастровым номером <u>32:28:0030715:52</u>		
1.	—	

**Описание местоположения зданий, сооружений,
объектов незавершенного строительства на земельном участке**

1. Сведения о характерных точках контура объекта недвижимости с кадастровым номером 32:28:0015728:1268

Система координат МСК-32, зона 2

Зона № 2

Обозначение характерных точек контура	Содержатся в Едином государственном реестре недвижимости			Определены в ходе выполнения комплексных кадастровых работ			Метод определения координат	Формулы, примененные для расчета средней квадратической погрешности определения координат характерных точек (M_i), м, с подставленными в такие формулы значениями и итоговые (вычисленные) значения M_i , м
	Координаты, м		Радиус, м	Координаты, м		Радиус, м		
	X	Y	R	X	Y	R		
1	2	3	4	5	6	7	8	9
–	–	–	–	4952 72.51	2168 961.2 2	–	Метод спутниковых геодезических измерений (определений)	–
–	–	–	–	4952 75.64	2168 964.0 8	–	Метод спутниковых геодезических измерений (определений)	–
–	–	–	–	4952 71.45	2168 968.5 3	–	Метод спутниковых геодезических измерений	–

							(определений)	
–	–	–	–	4952 68.47	2168 965.7 6	–	Метод спутниковых геодезических измерений (определений)	–
–	–	–	–	4952 72.51	2168 961.2 2	–	Метод спутниковых геодезических измерений (определений)	–

2. Сведения о характеристиках объекта недвижимости с кадастровым номером 32:28:0015728:1268

№ п/п	Наименование характеристики	Значение характеристики
1	2	3
1.	Вид объекта недвижимости	Здание
2.	Ранее присвоенный государственный учетный номер (инвентарный) здания, сооружения, объекта незавершенного строительства	–
3.	Кадастровый номер земельного участка (земельных участков), в границах которого (которых) расположены здание, сооружение, объект незавершенного строительства	32:28:0015728:506
4.	Уникальный учетный номер кадастрового квартала, в границах которого расположены здание, сооружение, объект незавершенного строительства	32:28:0015728
5.	Адрес здания, сооружения, объекта незавершенного строительства	–
5.1	Сведения о местоположении здания, сооружения, объекта незавершенного строительства (при отсутствии адреса) в структурированном в соответствии с федеральной информационной адресной системой виде	Российская Федерация, Брянская обл.
5.2	Дополнительные сведения о местоположении	городской округ Брянск, г. Брянск, территория ГО Бежичи-2, дом 210

6.	Иные сведения	—
3. Пояснения к сведениям об объекте недвижимости с кадастровым номером <u>32:28:0015728:1268</u>		
1.	—	

**Описание местоположения зданий, сооружений,
объектов незавершенного строительства на земельном участке**

1. Сведения о характерных точках контура объекта недвижимости с кадастровым номером 32:28:0015728:1425

Система координат МСК-32, зона 2

Зона № 2

Обозначение характерных точек контура	Содержатся в Едином государственном реестре недвижимости			Определены в ходе выполнения комплексных кадастровых работ			Метод определения координат	Формулы, примененные для расчета средней квадратической погрешности определения координат характерных точек (M_i), м, с подставленными в такие формулы значениями и итоговые (вычисленные) значения M_t , м
	Координаты, м		Радиус, м	Координаты, м		Радиус, м		
	X	Y	R	X	Y	R		
1	2	3	4	5	6	7	8	9
–	–	–	–	4952 75.64	2168 964.0 8	–	Метод спутниковых геодезических измерений (определений)	–
–	–	–	–	4952 78.57	2168 966.7 9	–	Метод спутниковых геодезических измерений (определений)	–
–	–	–	–	4952 74.38	2168 971.2 6	–	Метод спутниковых геодезических измерений	–

							(определений)	
–	–	–	–	4952 71.45	2168 968.53	–	Метод спутниковых геодезических измерений (определений)	–
–	–	–	–	4952 75.64	2168 964.08	–	Метод спутниковых геодезических измерений (определений)	–

2. Сведения о характеристиках объекта недвижимости с кадастровым номером 32:28:0015728:1425

№ п/п	Наименование характеристики	Значение характеристики
1	2	3
1.	Вид объекта недвижимости	Здание
2.	Ранее присвоенный государственный учетный номер (инвентарный) здания, сооружения, объекта незавершенного строительства	–
3.	Кадастровый номер земельного участка (земельных участков), в границах которого (которых) расположены здание, сооружение, объект незавершенного строительства	32:28:0015728:507
4.	Уникальный учетный номер кадастрового квартала, в границах которого расположены здание, сооружение, объект незавершенного строительства	32:28:0015728
5.	Адрес здания, сооружения, объекта незавершенного строительства	–
5.1	Сведения о местоположении здания, сооружения, объекта незавершенного строительства (при отсутствии адреса) в структурированном в соответствии с федеральной информационной адресной системой виде	Российская Федерация, Брянская обл.
5.2	Дополнительные сведения о местоположении	городской округ Брянск, г. Брянск, территория ГО Бежичи-2, гараж 211

6.	Иные сведения	—
3. Пояснения к сведениям об объекте недвижимости с кадастровым номером <u>32:28:0015728:1425</u>		
1.	—	

**Описание местоположения зданий, сооружений,
объектов незавершенного строительства на земельном участке**

1. Сведения о характерных точках контура объекта недвижимости с кадастровым номером 32:28:0015728:1010

Система координат МСК-32, зона 2

Зона № 2

Обозначение характерных точек контура	Содержатся в Едином государственном реестре недвижимости			Определены в ходе выполнения комплексных кадастровых работ			Метод определения координат	Формулы, примененные для расчета средней квадратической погрешности определения координат характерных точек (M_i), м, с подставленными в такие формулы значениями и итоговые (вычисленные) значения M_i , м
	Координаты, м		Радиус, м	Координаты, м		Радиус, м		
	X	Y	R	X	Y	R		
1	2	3	4	5	6	7	8	9
–	–	–	–	4952 78.57	2168 966.7 9	–	Метод спутниковых геодезических измерений (определений)	–
–	–	–	–	4952 81.48	2168 969.4 2	–	Метод спутниковых геодезических измерений (определений)	–
–	–	–	–	4952 77.15	2168 974.0 8	–	Метод спутниковых геодезических измерений	–

							(определений)	
–	–	–	–	4952 74.24	2168 971.4 1	–	Метод спутниковых геодезических измерений (определений)	–
–	–	–	–	4952 74.38	2168 971.2 6	–	Метод спутниковых геодезических измерений (определений)	–
–	–	–	–	4952 78.57	2168 966.7 9	–	Метод спутниковых геодезических измерений (определений)	–

2. Сведения о характеристиках объекта недвижимости с кадастровым номером 32:28:0015728:1010

№ п/п	Наименование характеристики	Значение характеристики
1	2	3
1.	Вид объекта недвижимости	Здание
2.	Ранее присвоенный государственный учетный номер (инвентарный) здания, сооружения, объекта незавершенного строительства	–
3.	Кадастровый номер земельного участка (земельных участков), в границах которого (которых) расположены здание, сооружение, объект незавершенного строительства	32:28:0015728:508
4.	Уникальный учетный номер кадастрового квартала, в границах которого расположены здание, сооружение, объект незавершенного строительства	32:28:0015728
5.	Адрес здания, сооружения, объекта незавершенного строительства	–
5.1	Сведения о местоположении здания, сооружения, объекта незавершенного строительства (при отсутствии адреса) в структурированном в соответствии с федеральной информационной	Российская Федерация, Брянская обл.

	адресной системой виде	
5.2	Дополнительные сведения о местоположении	городской округ Брянск, г. Брянск, территория ГО Бежичи-2, гараж 212
6.	Иные сведения	–
3. Пояснения к сведениям об объекте недвижимости с кадастровым номером <u>32:28:0015728:1010</u>		
1.	–	

**Описание местоположения зданий, сооружений,
объектов незавершенного строительства на земельном участке**

1. Сведения о характерных точках контура объекта недвижимости с кадастровым номером 32:28:0015728:1305

Система координат МСК-32, зона 2

Зона № 2

Обозначение характерных точек контура	Содержатся в Едином государственном реестре недвижимости			Определены в ходе выполнения комплексных кадастровых работ			Метод определения координат	Формулы, примененные для расчета средней квадратической погрешности определения координат характерных точек (M_i), м, с подставленными в такие формулы значениями и итоговые (вычисленные) значения M_t , м
	Координаты , м		Радиус, с, м	Координаты , м		Радиус, м		
	X	Y	R	X	Y	R		
1	2	3	4	5	6	7	8	9
–	–	–	–	4952 81.48	2168 969.4 2	–	Метод спутниковых геодезических измерений (определений)	–
–	–	–	–	4952 84.60	2168 972.1 6	–	Метод спутниковых геодезических измерений (определений)	–
–	–	–	–	4952 80.20	2168 976.7 5	–	Метод спутниковых геодезических измерений	–

							(определений)	
–	–	–	–	4952 77.15	2168 974.0 8	–	Метод спутниковых геодезических измерений (определений)	–
–	–	–	–	4952 81.48	2168 969.4 2	–	Метод спутниковых геодезических измерений (определений)	–

2. Сведения о характеристиках объекта недвижимости с кадастровым номером 32:28:0015728:1305

№ п/п	Наименование характеристики	Значение характеристики
1	2	3
1.	Вид объекта недвижимости	Здание
2.	Ранее присвоенный государственный учетный номер (инвентарный) здания, сооружения, объекта незавершенного строительства	–
3.	Кадастровый номер земельного участка (земельных участков), в границах которого (которых) расположены здание, сооружение, объект незавершенного строительства	32:28:0015728:509
4.	Уникальный учетный номер кадастрового квартала, в границах которого расположены здание, сооружение, объект незавершенного строительства	32:28:0015728
5.	Адрес здания, сооружения, объекта незавершенного строительства	–
5.1	Сведения о местоположении здания, сооружения, объекта незавершенного строительства (при отсутствии адреса) в структурированном в соответствии с федеральной информационной адресной системой виде	Российская Федерация, Брянская обл.
5.2	Дополнительные сведения о местоположении	городской округ Брянск, г. Брянск, территория ГО Бежичи-2, гараж 213

6.	Иные сведения	—
3. Пояснения к сведениям об объекте недвижимости с кадастровым номером <u>32:28:0015728:1305</u>		
1.	—	

**Описание местоположения зданий, сооружений,
объектов незавершенного строительства на земельном участке**

1. Сведения о характерных точках контура объекта недвижимости с кадастровым номером 32:28:0015728:1554

Система координат МСК-32, зона 2

Зона № 2

Обозначение характерных точек контура	Содержатся в Едином государственном реестре недвижимости			Определены в ходе выполнения комплексных кадастровых работ			Метод определения координат	Формулы, примененные для расчета средней квадратической погрешности определения координат характерных точек (M_i), м, с подставленными в такие формулы значениями и итоговые (вычисленные) значения M_i , м
	Координаты, м		Радиус, м	Координаты, м		Радиус, м		
	X	Y	R	X	Y	R		
1	2	3	4	5	6	7	8	9
–	–	–	–	4952 84.60	2168 972.1 6	–	Метод спутниковых геодезических измерений (определений)	–
–	–	–	–	4952 87.29	2168 974.5 2	–	Метод спутниковых геодезических измерений (определений)	–
–	–	–	–	4952 83.11	2168 979.2 3	–	Метод спутниковых геодезических измерений	–

							(определений)	
–	–	–	–	4952 80.20	2168 976.7 5	–	Метод спутниковых геодезических измерений (определений)	–
–	–	–	–	4952 84.60	2168 972.1 6	–	Метод спутниковых геодезических измерений (определений)	–

2. Сведения о характеристиках объекта недвижимости с кадастровым номером 32:28:0015728:1554

№ п/п	Наименование характеристики	Значение характеристики
1	2	3
1.	Вид объекта недвижимости	Здание
2.	Ранее присвоенный государственный учетный номер (инвентарный) здания, сооружения, объекта незавершенного строительства	–
3.	Кадастровый номер земельного участка (земельных участков), в границах которого (которых) расположены здание, сооружение, объект незавершенного строительства	32:28:0015728:576
4.	Уникальный учетный номер кадастрового квартала, в границах которого расположены здание, сооружение, объект незавершенного строительства	32:28:0015728
5.	Адрес здания, сооружения, объекта незавершенного строительства	–
5.1	Сведения о местоположении здания, сооружения, объекта незавершенного строительства (при отсутствии адреса) в структурированном в соответствии с федеральной информационной адресной системой виде	Российская Федерация, Брянская обл.
5.2	Дополнительные сведения о местоположении	городской округ Брянск, г. Брянск, территория ГО Бежичи-2, гараж 214

6.	Иные сведения	—
3. Пояснения к сведениям об объекте недвижимости с кадастровым номером <u>32:28:0015728:1554</u>		
1.	—	

**Описание местоположения зданий, сооружений,
объектов незавершенного строительства на земельном участке**

1. Сведения о характерных точках контура объекта недвижимости с кадастровым номером 32:28:0015728:720

Система координат МСК-32, зона 2

Зона № 2

Обозначение характерных точек контура	Содержатся в Едином государственном реестре недвижимости			Определены в ходе выполнения комплексных кадастровых работ			Метод определения координат	Формулы, примененные для расчета средней квадратической погрешности определения координат характерных точек (M_i), м, с подставленными в такие формулы значениями и итоговые (вычисленные) значения M_i , м
	Координаты, м		Радиус, м	Координаты, м		Радиус, м		
	X	Y	R	X	Y	R		
1	2	3	4	5	6	7	8	9
–	–	–	–	4952 87.44	2168 974.4 2	–	Метод спутниковых геодезических измерений (определений)	–
–	–	–	–	4952 90.46	2168 977.1 0	–	Метод спутниковых геодезических измерений (определений)	–
–	–	–	–	4952 86.15	2168 981.9 7	–	Метод спутниковых геодезических измерений	–

							(определений)	
–	–	–	–	4952 83.11	2168 979.2 3	–	Метод спутниковых геодезических измерений (определений)	–
–	–	–	–	4952 87.29	2168 974.5 2	–	Метод спутниковых геодезических измерений (определений)	–
–	–	–	–	4952 87.44	2168 974.4 2	–	Метод спутниковых геодезических измерений (определений)	–

2. Сведения о характеристиках объекта недвижимости с кадастровым номером 32:28:0015728:720

№ п/п	Наименование характеристики	Значение характеристики
1	2	3
1.	Вид объекта недвижимости	Здание
2.	Ранее присвоенный государственный учетный номер (инвентарный) здания, сооружения, объекта незавершенного строительства	–
3.	Кадастровый номер земельного участка (земельных участков), в границах которого (которых) расположены здание, сооружение, объект незавершенного строительства	32:28:0015728:19
4.	Уникальный учетный номер кадастрового квартала, в границах которого расположены здание, сооружение, объект незавершенного строительства	32:28:0015728
5.	Адрес здания, сооружения, объекта незавершенного строительства	–
5.1	Сведения о местоположении здания, сооружения, объекта незавершенного строительства (при отсутствии адреса) в структурированном в соответствии с федеральной информационной	Российская Федерация, Брянская обл.

	адресной системой виде	
5.2	Дополнительные сведения о местоположении	городской округ Брянск, г. Брянск, территория ГО Бежичи-2, дом 215
6.	Иные сведения	–
3. Пояснения к сведениям об объекте недвижимости с кадастровым номером <u>32:28:0015728:720</u>		
1.	–	

**Описание местоположения зданий, сооружений,
объектов незавершенного строительства на земельном участке**

1. Сведения о характерных точках контура объекта недвижимости с кадастровым номером 32:28:0015728:1142

Система координат МСК-32, зона 2

Зона № 2

Обозначение характерных точек контура	Содержатся в Едином государственном реестре недвижимости			Определены в ходе выполнения комплексных кадастровых работ			Метод определения координат	Формулы, примененные для расчета средней квадратической погрешности определения координат характерных точек (M_i), м, с подставленными в такие формулы значениями и итоговые (вычисленные) значения M_i , м
	Координаты, м		Радиус, м	Координаты, м		Радиус, м		
	X	Y	R	X	Y	R		
1	2	3	4	5	6	7	8	9
–	–	–	–	4952 90.46	2168 977.1 0	–	Метод спутниковых геодезических измерений (определений)	–
–	–	–	–	4952 93.54	2168 979.9 3	–	Метод спутниковых геодезических измерений (определений)	–
–	–	–	–	4952 89.33	2168 984.4 0	–	Метод спутниковых геодезических измерений	–

							(определений)	
–	–	–	–	4952 89.06	2168 984.6 8	–	Метод спутниковых геодезических измерений (определений)	–
–	–	–	–	4952 86.15	2168 981.9 7	–	Метод спутниковых геодезических измерений (определений)	–
–	–	–	–	4952 90.46	2168 977.1 0	–	Метод спутниковых геодезических измерений (определений)	–

2. Сведения о характеристиках объекта недвижимости с кадастровым номером 32:28:0015728:1142

№ п/п	Наименование характеристики	Значение характеристики
1	2	3
1.	Вид объекта недвижимости	Здание
2.	Ранее присвоенный государственный учетный номер (инвентарный) здания, сооружения, объекта незавершенного строительства	–
3.	Кадастровый номер земельного участка (земельных участков), в границах которого (которых) расположены здание, сооружение, объект незавершенного строительства	32:28:0015728:510
4.	Уникальный учетный номер кадастрового квартала, в границах которого расположены здание, сооружение, объект незавершенного строительства	32:28:0015728
5.	Адрес здания, сооружения, объекта незавершенного строительства	–
5.1	Сведения о местоположении здания, сооружения, объекта незавершенного строительства (при отсутствии адреса) в структурированном в соответствии с федеральной информационной	Российская Федерация, Брянская обл.

	адресной системой виде	
5.2	Дополнительные сведения о местоположении	городской округ Брянск, г. Брянск, территория ГО Бежичи-2, гараж 216
6.	Иные сведения	–
3. Пояснения к сведениям об объекте недвижимости с кадастровым номером <u>32:28:0015728:1142</u>		
1.	–	

**Описание местоположения зданий, сооружений,
объектов незавершенного строительства на земельном участке**

1. Сведения о характерных точках контура объекта недвижимости с кадастровым номером 32:28:0015728:1138

Система координат МСК-32, зона 2

Зона № 2

Обозначение характерных точек контура	Содержатся в Едином государственном реестре недвижимости			Определены в ходе выполнения комплексных кадастровых работ			Метод определения координат	Формулы, примененные для расчета средней квадратической погрешности определения координат характерных точек (M_i), м, с подставленными в такие формулы значениями и итоговые (вычисленные) значения M_i , м
	Координаты, м		Радиус, м	Координаты, м		Радиус, м		
	X	Y	R	X	Y	R		
1	2	3	4	5	6	7	8	9
–	–	–	–	4952 93.54	2168 979.9 3	–	Метод спутниковых геодезических измерений (определений)	–
–	–	–	–	4952 96.57	2168 982.7 6	–	Метод спутниковых геодезических измерений (определений)	–
–	–	–	–	4952 92.37	2168 987.2 2	–	Метод спутниковых геодезических измерений	–

							(определений)	
–	–	–	–	4952 89.33	2168 984.4 0	–	Метод спутниковых геодезических измерений (определений)	–
–	–	–	–	4952 93.54	2168 979.9 3	–	Метод спутниковых геодезических измерений (определений)	–

2. Сведения о характеристиках объекта недвижимости с кадастровым номером 32:28:0015728:1138

№ п/п	Наименование характеристики	Значение характеристики
1	2	3
1.	Вид объекта недвижимости	Здание
2.	Ранее присвоенный государственный учетный номер (инвентарный) здания, сооружения, объекта незавершенного строительства	–
3.	Кадастровый номер земельного участка (земельных участков), в границах которого (которых) расположены здание, сооружение, объект незавершенного строительства	32:28:0015728:511
4.	Уникальный учетный номер кадастрового квартала, в границах которого расположены здание, сооружение, объект незавершенного строительства	32:28:0015728
5.	Адрес здания, сооружения, объекта незавершенного строительства	–
5.1	Сведения о местоположении здания, сооружения, объекта незавершенного строительства (при отсутствии адреса) в структурированном в соответствии с федеральной информационной адресной системой виде	Российская Федерация, Брянская обл.
5.2	Дополнительные сведения о местоположении	городской округ Брянск, г. Брянск, территория ГО Бежичи-2, гараж 217

6.	Иные сведения	—
3. Пояснения к сведениям об объекте недвижимости с кадастровым номером <u>32:28:0015728:1138</u>		
1.	—	

**Описание местоположения зданий, сооружений,
объектов незавершенного строительства на земельном участке**

1. Сведения о характерных точках контура объекта недвижимости с кадастровым номером 32:28:0015728:1137

Система координат МСК-32, зона 2

Зона № 2

Обозначение характерных точек контура	Содержатся в Едином государственном реестре недвижимости			Определены в ходе выполнения комплексных кадастровых работ			Метод определения координат	Формулы, примененные для расчета средней квадратической погрешности определения координат характерных точек (M_t), м, с подставленными в такие формулы значениями и итоговые (вычисленные) значения M_t , м
	Координаты, м		Радиус, м	Координаты, м		Радиус, м		
	X	Y	R	X	Y	R		
1	2	3	4	5	6	7	8	9
–	–	–	–	4952 96.57	2168 982.7 6	–	Метод спутниковых геодезических измерений (определений)	–
–	–	–	–	4952 99.70	2168 985.6 2	–	Метод спутниковых геодезических измерений (определений)	–
–	–	–	–	4952 95.47	2168 990.1 2	–	Метод спутниковых геодезических измерений	–

							(определений)	
–	–	–	–	4952 95.18	2168 989.8 5	–	Метод спутниковых геодезических измерений (определений)	–
–	–	–	–	4952 92.49	2168 987.3 4	–	Метод спутниковых геодезических измерений (определений)	–
–	–	–	–	4952 92.37	2168 987.2 2	–	Метод спутниковых геодезических измерений (определений)	–
–	–	–	–	4952 96.57	2168 982.7 6	–	Метод спутниковых геодезических измерений (определений)	–

2. Сведения о характеристиках объекта недвижимости с кадастровым номером 32:28:0015728:1137

№ п/п	Наименование характеристики	Значение характеристики
1	2	3
1.	Вид объекта недвижимости	Здание
2.	Ранее присвоенный государственный учетный номер (инвентарный) здания, сооружения, объекта незавершенного строительства	–
3.	Кадастровый номер земельного участка (земельных участков), в границах которого (которых) расположены здание, сооружение, объект незавершенного строительства	32:28:0015728:512
4.	Уникальный учетный номер кадастрового квартала, в границах которого расположены здание, сооружение, объект незавершенного строительства	32:28:0015728

5.	Адрес здания, сооружения, объекта незавершенного строительства	–
5.1	Сведения о местоположении здания, сооружения, объекта незавершенного строительства (при отсутствии адреса) в структурированном в соответствии с федеральной информационной адресной системой виде	Российская Федерация, Брянская обл.
5.2	Дополнительные сведения о местоположении	городской округ Брянск, г. Брянск, территория ГО Бежичи-2, гараж 218
6.	Иные сведения	–
3. Пояснения к сведениям об объекте недвижимости с кадастровым номером <u>32:28:0015728:1137</u>		
1.	–	

**Описание местоположения зданий, сооружений,
объектов незавершенного строительства на земельном участке**

1. Сведения о характерных точках контура объекта недвижимости с кадастровым номером 32:28:0015728:1204

Система координат МСК-32, зона 2

Зона № 2

Обозначение характерных точек контура	Содержатся в Едином государственном реестре недвижимости			Определены в ходе выполнения комплексных кадастровых работ			Метод определения координат	Формулы, примененные для расчета средней квадратической погрешности определения координат характерных точек (M_i), м, с подставленными в такие формулы значениями и итоговые (вычисленные) значения M_t , м
	Координаты, м		Радиус, м	Координаты, м		Радиус, м		
	X	Y	R	X	Y	R		
1	2	3	4	5	6	7	8	9
–	–	–	–	4953 02.62	2168 988.3 2	–	Метод спутниковых геодезических измерений (определений)	–
–	–	–	–	4953 05.48	2168 990.9 6	–	Метод спутниковых геодезических измерений (определений)	–
–	–	–	–	4953 01.31	2168 995.3 6	–	Метод спутниковых геодезических измерений	–

							(определений)	
–	–	–	–	4953 01.24	2168 995.3 0	–	Метод спутниковых геодезических измерений (определений)	–
–	–	–	–	4952 98.41	2168 992.7 6	–	Метод спутниковых геодезических измерений (определений)	–
–	–	–	–	4953 02.62	2168 988.3 2	–	Метод спутниковых геодезических измерений (определений)	–

2. Сведения о характеристиках объекта недвижимости с кадастровым номером 32:28:0015728:1204

№ п/п	Наименование характеристики	Значение характеристики
1	2	3
1.	Вид объекта недвижимости	Здание
2.	Ранее присвоенный государственный учетный номер (инвентарный) здания, сооружения, объекта незавершенного строительства	–
3.	Кадастровый номер земельного участка (земельных участков), в границах которого (которых) расположены здание, сооружение, объект незавершенного строительства	32:28:0015728:515
4.	Уникальный учетный номер кадастрового квартала, в границах которого расположены здание, сооружение, объект незавершенного строительства	32:28:0015728
5.	Адрес здания, сооружения, объекта незавершенного строительства	–
5.1	Сведения о местоположении здания, сооружения, объекта незавершенного строительства (при отсутствии адреса) в структурированном в соответствии с федеральной информационной	Российская Федерация, Брянская обл.

	адресной системой виде	
5.2	Дополнительные сведения о местоположении	городской округ Брянск, г. Брянск, территория ГО Бежичи-2, гараж 220
6.	Иные сведения	–
3. Пояснения к сведениям об объекте недвижимости с кадастровым номером <u>32:28:0015728:1204</u>		
1.	–	

**Описание местоположения зданий, сооружений,
объектов незавершенного строительства на земельном участке**

1. Сведения о характерных точках контура объекта недвижимости с кадастровым номером 32:28:0015728:1206

Система координат МСК-32, зона 2 | 32.2

Зона №

Обозначение характерных точек контура	Содержатся в Едином государственном реестре недвижимости			Определены в ходе выполнения комплексных кадастровых работ			Метод определения координат	Формулы, примененные для расчета средней квадратической погрешности определения координат характерных точек (M_i), м, с подставленными в такие формулы значениями и итоговые (вычисленные) значения M_i , м
	Координаты, м		Радиус, м	Координаты, м		Радиус, м		
	X	Y	R	X	Y	R		
1	2	3	4	5	6	7	8	9
–	–	–	–	4953 05.48	2168 990.9 6	–	Метод спутниковых геодезических измерений (определений)	–
–	–	–	–	4953 08.41	2168 993.6 5	–	Метод спутниковых геодезических измерений (определений)	–
–	–	–	–	4953 04.28	2168 998.0 2	–	Метод спутниковых геодезических измерений	–

							(определений)	
–	–	–	–	4953 01.31	2168 995.3 6	–	Метод спутниковых геодезических измерений (определений)	–
–	–	–	–	4953 05.48	2168 990.9 6	–	Метод спутниковых геодезических измерений (определений)	–

2. Сведения о характеристиках объекта недвижимости с кадастровым номером 32:28:0015728:1206

№ п/п	Наименование характеристики	Значение характеристики
1	2	3
1.	Вид объекта недвижимости	Здание
2.	Ранее присвоенный государственный учетный номер (инвентарный) здания, сооружения, объекта незавершенного строительства	–
3.	Кадастровый номер земельного участка (земельных участков), в границах которого (которых) расположены здание, сооружение, объект незавершенного строительства	32:28:0015728:516
4.	Уникальный учетный номер кадастрового квартала, в границах которого расположены здание, сооружение, объект незавершенного строительства	32:28:0015728
5.	Адрес здания, сооружения, объекта незавершенного строительства	–
5.1	Сведения о местоположении здания, сооружения, объекта незавершенного строительства (при отсутствии адреса) в структурированном в соответствии с федеральной информационной адресной системой виде	Российская Федерация, Брянская обл.
5.2	Дополнительные сведения о местоположении	городской округ Брянск, г. Брянск, территория ГО Бежичи-2, дом 221

6.	Иные сведения	—
3. Пояснения к сведениям об объекте недвижимости с кадастровым номером <u>32:28:0015728:1206</u>		
1.	—	

**Описание местоположения зданий, сооружений,
объектов незавершенного строительства на земельном участке**

1. Сведения о характерных точках контура объекта недвижимости с кадастровым номером 32:28:0015728:1145

Система координат МСК-32, зона 2

Зона № 2

Обозначение характерных точек контура	Содержатся в Едином государственном реестре недвижимости			Определены в ходе выполнения комплексных кадастровых работ			Метод определения координат	Формулы, примененные для расчета средней квадратической погрешности определения координат характерных точек (M_i), м, с подставленными в такие формулы значениями и итоговые (вычисленные) значения M_t , м
	Координаты, м		Радиус, м	Координаты, м		Радиус, м		
	X	Y	R	X	Y	R		
1	2	3	4	5	6	7	8	9
–	–	–	–	4953 08.41	2168 993.6 5	–	Метод спутниковых геодезических измерений (определений)	–
–	–	–	–	4953 11.51	2168 996.4 8	–	Метод спутниковых геодезических измерений (определений)	–
–	–	–	–	4953 07.35	2169 000.9 0	–	Метод спутниковых геодезических измерений	–

							(определений)	
–	–	–	–	4953 07.06	2169 000.6 3	–	Метод спутниковых геодезических измерений (определений)	–
–	–	–	–	4953 04.28	2168 998.0 2	–	Метод спутниковых геодезических измерений (определений)	–
–	–	–	–	4953 08.41	2168 993.6 5	–	Метод спутниковых геодезических измерений (определений)	–

2. Сведения о характеристиках объекта недвижимости с кадастровым номером 32:28:0015728:1145

№ п/п	Наименование характеристики	Значение характеристики
1	2	3
1.	Вид объекта недвижимости	Здание
2.	Ранее присвоенный государственный учетный номер (инвентарный) здания, сооружения, объекта незавершенного строительства	–
3.	Кадастровый номер земельного участка (земельных участков), в границах которого (которых) расположены здание, сооружение, объект незавершенного строительства	32:28:0015728:11
4.	Уникальный учетный номер кадастрового квартала, в границах которого расположены здание, сооружение, объект незавершенного строительства	32:28:0015728
5.	Адрес здания, сооружения, объекта незавершенного строительства	–
5.1	Сведения о местоположении здания, сооружения, объекта незавершенного строительства (при отсутствии адреса) в структурированном в соответствии с федеральной информационной	Российская Федерация, Брянская обл.

	адресной системой виде	
5.2	Дополнительные сведения о местоположении	городской округ Брянск, г. Брянск, территория ГО Бежичи-2, гараж 222
6.	Иные сведения	–
3. Пояснения к сведениям об объекте недвижимости с кадастровым номером <u>32:28:0015728:1145</u>		
1.	–	

**Описание местоположения зданий, сооружений,
объектов незавершенного строительства на земельном участке**

1. Сведения о характерных точках контура объекта недвижимости с кадастровым номером 32:28:0015728:1011

Система координат МСК-32, зона 2

Зона № 2

Обозначение характерных точек контура	Содержатся в Едином государственном реестре недвижимости			Определены в ходе выполнения комплексных кадастровых работ			Метод определения координат	Формулы, примененные для расчета средней квадратической погрешности определения координат характерных точек (M_i), м, с подставленными в такие формулы значениями и итоговые (вычисленные) значения M_t , м
	Координаты , м		Радиус, с, м	Координаты , м		Радиус, м		
	X	Y	R	X	Y	R		
1	2	3	4	5	6	7	8	9
–	–	–	–	4953 11.51	2168 996.4 8	–	Метод спутниковых геодезических измерений (определений)	–
–	–	–	–	4953 14.51	2168 999.1 6	–	Метод спутниковых геодезических измерений (определений)	–
–	–	–	–	4953 10.33	2169 003.5 6	–	Метод спутниковых геодезических измерений	–

							(определений)	
–	–	–	–	4953 10.11	2169 003.3 7	–	Метод спутниковых геодезических измерений (определений)	–
–	–	–	–	4953 07.35	2169 000.9 0	–	Метод спутниковых геодезических измерений (определений)	–
–	–	–	–	4953 11.51	2168 996.4 8	–	Метод спутниковых геодезических измерений (определений)	–

2. Сведения о характеристиках объекта недвижимости с кадастровым номером 32:28:0015728:1011

№ п/п	Наименование характеристики	Значение характеристики
1	2	3
1.	Вид объекта недвижимости	Здание
2.	Ранее присвоенный государственный учетный номер (инвентарный) здания, сооружения, объекта незавершенного строительства	–
3.	Кадастровый номер земельного участка (земельных участков), в границах которого (которых) расположены здание, сооружение, объект незавершенного строительства	32:28:0015728:517
4.	Уникальный учетный номер кадастрового квартала, в границах которого расположены здание, сооружение, объект незавершенного строительства	32:28:0015728
5.	Адрес здания, сооружения, объекта незавершенного строительства	–
5.1	Сведения о местоположении здания, сооружения, объекта незавершенного строительства (при отсутствии адреса) в структурированном в соответствии с федеральной информационной	Российская Федерация, Брянская обл.

	адресной системой виде	
5.2	Дополнительные сведения о местоположении	городской округ Брянск, г. Брянск, территория ГО Бежичи-2, гараж 223
6.	Иные сведения	–
3. Пояснения к сведениям об объекте недвижимости с кадастровым номером <u>32:28:0015728:1011</u>		
1.	–	

**Описание местоположения зданий, сооружений,
объектов незавершенного строительства на земельном участке**

1. Сведения о характерных точках контура объекта недвижимости с кадастровым номером 32:28:0015728:1306

Система координат МСК-32, зона 2

Зона № 2

Обозначение характерных точек контура	Содержатся в Едином государственном реестре недвижимости			Определены в ходе выполнения комплексных кадастровых работ			Метод определения координат	Формулы, примененные для расчета средней квадратической погрешности определения координат характерных точек (M_i), м, с подставленными в такие формулы значениями и итоговые (вычисленные) значения M_i , м
	Координаты, м		Радиус, м	Координаты, м		Радиус, м		
	X	Y	R	X	Y	R		
1	2	3	4	5	6	7	8	9
–	–	–	–	4953 17.29	2169 001.6 6	–	Метод спутниковых геодезических измерений (определений)	–
–	–	–	–	4953 20.21	2169 004.3 2	–	Метод спутниковых геодезических измерений (определений)	–
–	–	–	–	4953 16.03	2169 008.7 2	–	Метод спутниковых геодезических измерений	–

							(определений)	
–	–	–	–	4953 13.11	2169 006.0 6	–	Метод спутниковых геодезических измерений (определений)	–
–	–	–	–	4953 17.29	2169 001.6 6	–	Метод спутниковых геодезических измерений (определений)	–

2. Сведения о характеристиках объекта недвижимости с кадастровым номером 32:28:0015728:1306

№ п/п	Наименование характеристики	Значение характеристики
1	2	3
1.	Вид объекта недвижимости	Здание
2.	Ранее присвоенный государственный учетный номер (инвентарный) здания, сооружения, объекта незавершенного строительства	–
3.	Кадастровый номер земельного участка (земельных участков), в границах которого (которых) расположены здание, сооружение, объект незавершенного строительства	32:28:0015728:519
4.	Уникальный учетный номер кадастрового квартала, в границах которого расположены здание, сооружение, объект незавершенного строительства	32:28:0015728
5.	Адрес здания, сооружения, объекта незавершенного строительства	–
5.1	Сведения о местоположении здания, сооружения, объекта незавершенного строительства (при отсутствии адреса) в структурированном в соответствии с федеральной информационной адресной системой виде	Российская Федерация, Брянская обл.
5.2	Дополнительные сведения о местоположении	городской округ Брянск, г. Брянск, территория ГО Бежичи-2, гараж 225

6.	Иные сведения	—
3. Пояснения к сведениям об объекте недвижимости с кадастровым номером <u>32:28:0015728:1306</u>		
1.	—	

**Описание местоположения зданий, сооружений,
объектов незавершенного строительства на земельном участке**

1. Сведения о характерных точках контура объекта недвижимости с кадастровым номером 32:28:0015728:1167

Система координат МСК-32, зона 2

Зона № 2

Обозначение характерных точек контура	Содержатся в Едином государственном реестре недвижимости			Определены в ходе выполнения комплексных кадастровых работ			Метод определения координат	Формулы, примененные для расчета средней квадратической погрешности определения координат характерных точек (M_t), м, с подставленными в такие формулы значениями и итоговые (вычисленные) значения M_t , м
	Координаты, м		Радиус, м	Координаты, м		Радиус, м		
	X	Y	R	X	Y	R		
1	2	3	4	5	6	7	8	9
–	–	–	–	4953 20.21	2169 004.3 2	–	Метод спутниковых геодезических измерений (определений)	–
–	–	–	–	4953 23.27	2169 007.1 8	–	Метод спутниковых геодезических измерений (определений)	–
–	–	–	–	4953 19.09	2169 011.5 8	–	Метод спутниковых геодезических измерений	–

							(определений)	
–	–	–	–	4953 16.03	2169 008.7 2	–	Метод спутниковых геодезических измерений (определений)	–
–	–	–	–	4953 20.21	2169 004.3 2	–	Метод спутниковых геодезических измерений (определений)	–

2. Сведения о характеристиках объекта недвижимости с кадастровым номером 32:28:0015728:1167

№ п/п	Наименование характеристики	Значение характеристики
1	2	3
1.	Вид объекта недвижимости	Здание
2.	Ранее присвоенный государственный учетный номер (инвентарный) здания, сооружения, объекта незавершенного строительства	–
3.	Кадастровый номер земельного участка (земельных участков), в границах которого (которых) расположены здание, сооружение, объект незавершенного строительства	32:28:0015728:520
4.	Уникальный учетный номер кадастрового квартала, в границах которого расположены здание, сооружение, объект незавершенного строительства	32:28:0015728
5.	Адрес здания, сооружения, объекта незавершенного строительства	–
5.1	Сведения о местоположении здания, сооружения, объекта незавершенного строительства (при отсутствии адреса) в структурированном в соответствии с федеральной информационной адресной системой виде	Российская Федерация, Брянская обл.
5.2	Дополнительные сведения о местоположении	городской округ Брянск, г. Брянск, территория ГО Бежичи-2, дом 226

6.	Иные сведения	—
3. Пояснения к сведениям об объекте недвижимости с кадастровым номером <u>32:28:0015728:1167</u>		
1.	—	

**Описание местоположения зданий, сооружений,
объектов незавершенного строительства на земельном участке**

1. Сведения о характерных точках контура объекта недвижимости с кадастровым номером 32:28:0015728:1281

Система координат МСК-32, зона 2

Зона № 2

Обозначение характерных точек контура	Содержатся в Едином государственном реестре недвижимости			Определены в ходе выполнения комплексных кадастровых работ			Метод определения координат	Формулы, примененные для расчета средней квадратической погрешности определения координат характерных точек (M_i), м, с подставленными в такие формулы значениями и итоговые (вычисленные) значения M_t , м
	Координаты, м		Радиус, м	Координаты, м		Радиус, м		
	X	Y	R	X	Y	R		
1	2	3	4	5	6	7	8	9
–	–	–	–	4953 23.27	2169 007.1 8	–	Метод спутниковых геодезических измерений (определений)	–
–	–	–	–	4953 26.09	2169 009.8 0	–	Метод спутниковых геодезических измерений (определений)	–
–	–	–	–	4953 22.11	2169 014.2 2	–	Метод спутниковых геодезических измерений	–

							(определений)	
–	–	–	–	4953 19.09	2169 011.5 8	–	Метод спутниковых геодезических измерений (определений)	–
–	–	–	–	4953 23.27	2169 007.1 8	–	Метод спутниковых геодезических измерений (определений)	–

2. Сведения о характеристиках объекта недвижимости с кадастровым номером 32:28:0015728:1281

№ п/п	Наименование характеристики	Значение характеристики
1	2	3
1.	Вид объекта недвижимости	Здание
2.	Ранее присвоенный государственный учетный номер (инвентарный) здания, сооружения, объекта незавершенного строительства	–
3.	Кадастровый номер земельного участка (земельных участков), в границах которого (которых) расположены здание, сооружение, объект незавершенного строительства	32:28:0015728:521
4.	Уникальный учетный номер кадастрового квартала, в границах которого расположены здание, сооружение, объект незавершенного строительства	32:28:0015728
5.	Адрес здания, сооружения, объекта незавершенного строительства	–
5.1	Сведения о местоположении здания, сооружения, объекта незавершенного строительства (при отсутствии адреса) в структурированном в соответствии с федеральной информационной адресной системой виде	Российская Федерация, Брянская обл.
5.2	Дополнительные сведения о местоположении	городской округ Брянск, г. Брянск, территория ГО Бежичи-2, дом 227

6.	Иные сведения	—
3. Пояснения к сведениям об объекте недвижимости с кадастровым номером <u>32:28:0015728:1281</u>		
1.	—	

**Описание местоположения зданий, сооружений,
объектов незавершенного строительства на земельном участке**

1. Сведения о характерных точках контура объекта недвижимости с кадастровым номером 32:28:0015728:959

Система координат МСК-32, зона 2

Зона № 2

Обозначение характерных точек контура	Содержатся в Едином государственном реестре недвижимости			Определены в ходе выполнения комплексных кадастровых работ			Метод определения координат	Формулы, примененные для расчета средней квадратической погрешности определения координат характерных точек (M_i), м, с подставленными в такие формулы значениями и итоговые (вычисленные) значения M_t , м
	Координаты , м		Радиус, с, м	Координаты , м		Радиус, м		
	X	Y	R	X	Y	R		
1	2	3	4	5	6	7	8	9
–	–	–	–	4953 19.09	2169 011.5 8	–	Метод спутниковых геодезических измерений (определений)	–
–	–	–	–	4953 22.11	2169 014.2 2	–	Метод спутниковых геодезических измерений (определений)	–
–	–	–	–	4953 18.13	2169 018.5 1	–	Метод спутниковых геодезических измерений	–

							(определений)	
–	–	–	–	4953 15.14	2169 015.9 3	–	Метод спутниковых геодезических измерений (определений)	–
–	–	–	–	4953 19.09	2169 011.5 8	–	Метод спутниковых геодезических измерений (определений)	–

2. Сведения о характеристиках объекта недвижимости с кадастровым номером 32:28:0015728:959

№ п/п	Наименование характеристики	Значение характеристики
1	2	3
1.	Вид объекта недвижимости	Здание
2.	Ранее присвоенный государственный учетный номер (инвентарный) здания, сооружения, объекта незавершенного строительства	–
3.	Кадастровый номер земельного участка (земельных участков), в границах которого (которых) расположены здание, сооружение, объект незавершенного строительства	32:28:0015728:522
4.	Уникальный учетный номер кадастрового квартала, в границах которого расположены здание, сооружение, объект незавершенного строительства	32:28:0015728
5.	Адрес здания, сооружения, объекта незавершенного строительства	–
5.1	Сведения о местоположении здания, сооружения, объекта незавершенного строительства (при отсутствии адреса) в структурированном в соответствии с федеральной информационной адресной системой виде	Российская Федерация, Брянская обл.
5.2	Дополнительные сведения о местоположении	городской округ Брянск, г. Брянск, территория ГО Бежичи-2, гараж 228

6.	Иные сведения	—
3. Пояснения к сведениям об объекте недвижимости с кадастровым номером <u>32:28:0015728:959</u>		
1.	—	

**Описание местоположения зданий, сооружений,
объектов незавершенного строительства на земельном участке**

1. Сведения о характерных точках контура объекта недвижимости с кадастровым номером 32:28:0015728:1012

Система координат МСК-32, зона 2

Зона № 2

Обозначение характерных точек контура	Содержатся в Едином государственном реестре недвижимости			Определены в ходе выполнения комплексных кадастровых работ			Метод определения координат	Формулы, примененные для расчета средней квадратической погрешности определения координат характерных точек (M_i), м, с подставленными в такие формулы значениями и итоговые (вычисленные) значения M_i , м
	Координаты, м		Радиус, м	Координаты, м		Радиус, м		
	X	Y	R	X	Y	R		
1	2	3	4	5	6	7	8	9
–	–	–	–	4953 16.03	2169 008.7 2	–	Метод спутниковых геодезических измерений (определений)	–
–	–	–	–	4953 19.09	2169 011.5 8	–	Метод спутниковых геодезических измерений (определений)	–
–	–	–	–	4953 15.14	2169 015.9 3	–	Метод спутниковых геодезических измерений	–

							(определений)	
–	–	–	–	4953 11.94	2169 013.0 1	–	Метод спутниковых геодезических измерений (определений)	–
–	–	–	–	4953 16.03	2169 008.7 2	–	Метод спутниковых геодезических измерений (определений)	–

2. Сведения о характеристиках объекта недвижимости с кадастровым номером 32:28:0015728:1012

№ п/п	Наименование характеристики	Значение характеристики
1	2	3
1.	Вид объекта недвижимости	Здание
2.	Ранее присвоенный государственный учетный номер (инвентарный) здания, сооружения, объекта незавершенного строительства	–
3.	Кадастровый номер земельного участка (земельных участков), в границах которого (которых) расположены здание, сооружение, объект незавершенного строительства	32:28:0015728:611
4.	Уникальный учетный номер кадастрового квартала, в границах которого расположены здание, сооружение, объект незавершенного строительства	32:28:0015728
5.	Адрес здания, сооружения, объекта незавершенного строительства	–
5.1	Сведения о местоположении здания, сооружения, объекта незавершенного строительства (при отсутствии адреса) в структурированном в соответствии с федеральной информационной адресной системой виде	Российская Федерация, Брянская обл.
5.2	Дополнительные сведения о местоположении	городской округ Брянск, г. Брянск, территория ГО Бежичи-2, гараж 229

6.	Иные сведения	–
3. Пояснения к сведениям об объекте недвижимости с кадастровым номером <u>32:28:0015728:1012</u>		
1.	–	

**Описание местоположения зданий, сооружений,
объектов незавершенного строительства на земельном участке**

1. Сведения о характерных точках контура объекта недвижимости с кадастровым номером 32:28:0015728:1309

Система координат МСК-32, зона 2

Зона № 2

Обозначение характерных точек контура	Содержатся в Едином государственном реестре недвижимости			Определены в ходе выполнения комплексных кадастровых работ			Метод определения координат	Формулы, примененные для расчета средней квадратической погрешности определения координат характерных точек (M_i), м, с подставленными в такие формулы значениями и итоговые (вычисленные) значения M_i , м
	Координаты, м		Радиус, м	Координаты, м		Радиус, м		
	X	Y	R	X	Y	R		
1	2	3	4	5	6	7	8	9
–	–	–	–	4953 13.11	2169 006.0 6	–	Метод спутниковых геодезических измерений (определений)	–
–	–	–	–	4953 16.03	2169 008.7 2	–	Метод спутниковых геодезических измерений (определений)	–
–	–	–	–	4953 11.94	2169 013.0 1	–	Метод спутниковых геодезических измерений	–

							(определений)	
–	–	–	–	4953 09.11	2169 010.6 5	–	Метод спутниковых геодезических измерений (определений)	–
–	–	–	–	4953 13.11	2169 006.0 6	–	Метод спутниковых геодезических измерений (определений)	–

2. Сведения о характеристиках объекта недвижимости с кадастровым номером 32:28:0015728:1309

№ п/п	Наименование характеристики	Значение характеристики
1	2	3
1.	Вид объекта недвижимости	Здание
2.	Ранее присвоенный государственный учетный номер (инвентарный) здания, сооружения, объекта незавершенного строительства	–
3.	Кадастровый номер земельного участка (земельных участков), в границах которого (которых) расположены здание, сооружение, объект незавершенного строительства	32:28:0015728:524
4.	Уникальный учетный номер кадастрового квартала, в границах которого расположены здание, сооружение, объект незавершенного строительства	32:28:0015728
5.	Адрес здания, сооружения, объекта незавершенного строительства	–
5.1	Сведения о местоположении здания, сооружения, объекта незавершенного строительства (при отсутствии адреса) в структурированном в соответствии с федеральной информационной адресной системой виде	Российская Федерация, Брянская обл.
5.2	Дополнительные сведения о местоположении	городской округ Брянск, г. Брянск, территория ГО Бежичи-2, гараж 230

6.	Иные сведения	—
3. Пояснения к сведениям об объекте недвижимости с кадастровым номером <u>32:28:0015728:1309</u>		
1.	—	

**Описание местоположения зданий, сооружений,
объектов незавершенного строительства на земельном участке**

1. Сведения о характерных точках контура объекта недвижимости с кадастровым номером 32:28:0015728:768

Система координат МСК-32, зона 2

Зона № 2

Обозначение характерных точек контура	Содержатся в Едином государственном реестре недвижимости			Определены в ходе выполнения комплексных кадастровых работ			Метод определения координат	Формулы, примененные для расчета средней квадратической погрешности определения координат характерных точек (M_i), м, с подставленными в такие формулы значениями и итоговые (вычисленные) значения M_t , м
	Координаты , м		Радиус, с, м	Координаты , м		Радиус, м		
	X	Y	R	X	Y	R		
1	2	3	4	5	6	7	8	9
–	–	–	–	4953 10.11	2169 003.3 7	–	Метод спутниковых геодезических измерений (определений)	–
–	–	–	–	4953 10.33	2169 003.5 6	–	Метод спутниковых геодезических измерений (определений)	–
–	–	–	–	4953 13.11	2169 006.0 6	–	Метод спутниковых геодезических измерений	–

							(определений)	
–	–	–	–	4953 09.11	2169 010.6 5	–	Метод спутниковых геодезических измерений (определений)	–
–	–	–	–	4953 06.09	2169 008.1 3	–	Метод спутниковых геодезических измерений (определений)	–
–	–	–	–	4953 10.11	2169 003.3 7	–	Метод спутниковых геодезических измерений (определений)	–

2. Сведения о характеристиках объекта недвижимости с кадастровым номером 32:28:0015728:768

№ п/п	Наименование характеристики	Значение характеристики
1	2	3
1.	Вид объекта недвижимости	Здание
2.	Ранее присвоенный государственный учетный номер (инвентарный) здания, сооружения, объекта незавершенного строительства	–
3.	Кадастровый номер земельного участка (земельных участков), в границах которого (которых) расположены здание, сооружение, объект незавершенного строительства	32:28:0015728:34
4.	Уникальный учетный номер кадастрового квартала, в границах которого расположены здание, сооружение, объект незавершенного строительства	32:28:0015728
5.	Адрес здания, сооружения, объекта незавершенного строительства	–
5.1	Сведения о местоположении здания, сооружения, объекта незавершенного строительства (при отсутствии адреса) в структурированном в соответствии с федеральной информационной	Российская Федерация, Брянская обл.

	адресной системой виде	
5.2	Дополнительные сведения о местоположении	городской округ Брянск, г. Брянск, территория ГО Бежичи-2, гараж 231
6.	Иные сведения	–
3. Пояснения к сведениям об объекте недвижимости с кадастровым номером <u>32:28:0015728:768</u>		
1.	–	

**Описание местоположения зданий, сооружений,
объектов незавершенного строительства на земельном участке**

1. Сведения о характерных точках контура объекта недвижимости с кадастровым номером 32:28:0015728:960

Система координат МСК-32, зона 2

Зона № 2

Обозначение характерных точек контура	Содержатся в Едином государственном реестре недвижимости			Определены в ходе выполнения комплексных кадастровых работ			Метод определения координат	Формулы, примененные для расчета средней квадратической погрешности определения координат характерных точек (M_i), м, с подставленными в такие формулы значениями и итоговые (вычисленные) значения M_t , м
	Координаты, м		Радиус, м	Координаты, м		Радиус, м		
	X	Y	R	X	Y	R		
1	2	3	4	5	6	7	8	9
–	–	–	–	4953 07.06	2169 000.6 3	–	Метод спутниковых геодезических измерений (определений)	–
–	–	–	–	4953 07.35	2169 000.9 0	–	Метод спутниковых геодезических измерений (определений)	–
–	–	–	–	4953 10.11	2169 003.3 7	–	Метод спутниковых геодезических измерений	–

							(определений)	
–	–	–	–	4953 06.09	2169 008.1 3	–	Метод спутниковых геодезических измерений (определений)	–
–	–	–	–	4953 03.03	2169 005.4 4	–	Метод спутниковых геодезических измерений (определений)	–
–	–	–	–	4953 07.06	2169 000.6 3	–	Метод спутниковых геодезических измерений (определений)	–

2. Сведения о характеристиках объекта недвижимости с кадастровым номером 32:28:0015728:960

№ п/п	Наименование характеристики	Значение характеристики
1	2	3
1.	Вид объекта недвижимости	Здание
2.	Ранее присвоенный государственный учетный номер (инвентарный) здания, сооружения, объекта незавершенного строительства	–
3.	Кадастровый номер земельного участка (земельных участков), в границах которого (которых) расположены здание, сооружение, объект незавершенного строительства	32:28:0015728:525
4.	Уникальный учетный номер кадастрового квартала, в границах которого расположены здание, сооружение, объект незавершенного строительства	32:28:0015728
5.	Адрес здания, сооружения, объекта незавершенного строительства	–
5.1	Сведения о местоположении здания, сооружения, объекта незавершенного строительства (при отсутствии адреса) в структурированном в соответствии с федеральной информационной	Российская Федерация, Брянская обл.

	адресной системой виде	
5.2	Дополнительные сведения о местоположении	городской округ Брянск, г. Брянск, территория ГО Бежичи-2, гараж 232
6.	Иные сведения	–
3. Пояснения к сведениям об объекте недвижимости с кадастровым номером <u>32:28:0015728:960</u>		
1.	–	

**Описание местоположения зданий, сооружений,
объектов незавершенного строительства на земельном участке**

1. Сведения о характерных точках контура объекта недвижимости с кадастровым номером 32:28:0015728:1295

Система координат МСК-32, зона 2

Зона № 2

Обозначение характерных точек контура	Содержатся в Едином государственном реестре недвижимости			Определены в ходе выполнения комплексных кадастровых работ			Метод определения координат	Формулы, примененные для расчета средней квадратической погрешности определения координат характерных точек (M_i), м, с подставленными в такие формулы значениями и итоговые (вычисленные) значения M_t , м
	Координаты, м		Радиус, м	Координаты, м		Радиус, м		
	X	Y	R	X	Y	R		
1	2	3	4	5	6	7	8	9
–	–	–	–	4953 04.28	2168 998.0 2	–	Метод спутниковых геодезических измерений (определений)	–
–	–	–	–	4953 07.06	2169 000.6 3	–	Метод спутниковых геодезических измерений (определений)	–
–	–	–	–	4953 03.03	2169 005.4 4	–	Метод спутниковых геодезических измерений	–

							(определений)	
–	–	–	–	4952 99.92	2169 002.6 9	–	Метод спутниковых геодезических измерений (определений)	–
–	–	–	–	4953 04.28	2168 998.0 2	–	Метод спутниковых геодезических измерений (определений)	–

2. Сведения о характеристиках объекта недвижимости с кадастровым номером 32:28:0015728:1295

№ п/п	Наименование характеристики	Значение характеристики
1	2	3
1.	Вид объекта недвижимости	Здание
2.	Ранее присвоенный государственный учетный номер (инвентарный) здания, сооружения, объекта незавершенного строительства	–
3.	Кадастровый номер земельного участка (земельных участков), в границах которого (которых) расположены здание, сооружение, объект незавершенного строительства	32:28:0015728:526
4.	Уникальный учетный номер кадастрового квартала, в границах которого расположены здание, сооружение, объект незавершенного строительства	32:28:0015728
5.	Адрес здания, сооружения, объекта незавершенного строительства	–
5.1	Сведения о местоположении здания, сооружения, объекта незавершенного строительства (при отсутствии адреса) в структурированном в соответствии с федеральной информационной адресной системой виде	Российская Федерация, Брянская обл.
5.2	Дополнительные сведения о местоположении	городской округ Брянск, г. Брянск, территория ГО Бежичи-2, гараж 233

6.	Иные сведения	—
3. Пояснения к сведениям об объекте недвижимости с кадастровым номером <u>32:28:0015728:1295</u>		
1.	—	

**Описание местоположения зданий, сооружений,
объектов незавершенного строительства на земельном участке**

1. Сведения о характерных точках контура объекта недвижимости с кадастровым номером 32:28:0015728:1013

Система координат МСК-32, зона 2

Зона № 2

Обозначение характерных точек контура	Содержатся в Едином государственном реестре недвижимости			Определены в ходе выполнения комплексных кадастровых работ			Метод определения координат	Формулы, примененные для расчета средней квадратической погрешности определения координат характерных точек (M_i), м, с подставленными в такие формулы значениями и итоговые (вычисленные) значения M_t , м
	Координаты, м		Радиус, м	Координаты, м		Радиус, м		
	X	Y	R	X	Y	R		
1	2	3	4	5	6	7	8	9
–	–	–	–	4953 01.24	2168 995.3 0	–	Метод спутниковых геодезических измерений (определений)	–
–	–	–	–	4953 01.31	2168 995.3 6	–	Метод спутниковых геодезических измерений (определений)	–
–	–	–	–	4953 04.28	2168 998.0 2	–	Метод спутниковых геодезических измерений	–

							(определений)	
–	–	–	–	4952 99.92	2169 002.6 9	–	Метод спутниковых геодезических измерений (определений)	–
–	–	–	–	4952 96.96	2168 999.8 8	–	Метод спутниковых геодезических измерений (определений)	–
–	–	–	–	4953 01.24	2168 995.3 0	–	Метод спутниковых геодезических измерений (определений)	–

2. Сведения о характеристиках объекта недвижимости с кадастровым номером 32:28:0015728:1013

№ п/п	Наименование характеристики	Значение характеристики
1	2	3
1.	Вид объекта недвижимости	Здание
2.	Ранее присвоенный государственный учетный номер (инвентарный) здания, сооружения, объекта незавершенного строительства	–
3.	Кадастровый номер земельного участка (земельных участков), в границах которого (которых) расположены здание, сооружение, объект незавершенного строительства	32:28:0015728:527
4.	Уникальный учетный номер кадастрового квартала, в границах которого расположены здание, сооружение, объект незавершенного строительства	32:28:0015728
5.	Адрес здания, сооружения, объекта незавершенного строительства	–
5.1	Сведения о местоположении здания, сооружения, объекта незавершенного строительства (при отсутствии адреса) в структурированном в соответствии с федеральной информационной	Российская Федерация, Брянская обл.

	адресной системой виде	
5.2	Дополнительные сведения о местоположении	городской округ Брянск, г. Брянск, территория ГО Бежичи-2, гараж 234
6.	Иные сведения	–
3. Пояснения к сведениям об объекте недвижимости с кадастровым номером <u>32:28:0015728:1013</u>		
1.	–	

**Описание местоположения зданий, сооружений,
объектов незавершенного строительства на земельном участке**

1. Сведения о характерных точках контура объекта недвижимости с кадастровым номером 32:28:0015728:1163

Система координат МСК-32, зона 2

Зона № 2

Обозначение характерных точек контура	Содержатся в Едином государственном реестре недвижимости			Определены в ходе выполнения комплексных кадастровых работ			Метод определения координат	Формулы, примененные для расчета средней квадратической погрешности определения координат характерных точек (M_i), м, с подставленными в такие формулы значениями и итоговые (вычисленные) значения M_t , м
	Координаты , м		Радиус, с, м	Координаты , м		Радиус, м		
	X	Y	R	X	Y	R		
1	2	3	4	5	6	7	8	9
–	–	–	–	4952 98.22	2168 992.5 8	–	Метод спутниковых геодезических измерений (определений)	–
–	–	–	–	4952 98.41	2168 992.7 6	–	Метод спутниковых геодезических измерений (определений)	–
–	–	–	–	4953 01.24	2168 995.3 0	–	Метод спутниковых геодезических измерений	–

							(определений)	
–	–	–	–	4952 96.96	2168 999.8 8	–	Метод спутниковых геодезических измерений (определений)	–
–	–	–	–	4952 93.98	2168 997.0 8	–	Метод спутниковых геодезических измерений (определений)	–
–	–	–	–	4952 98.22	2168 992.5 8	–	Метод спутниковых геодезических измерений (определений)	–

2. Сведения о характеристиках объекта недвижимости с кадастровым номером 32:28:0015728:1163

№ п/п	Наименование характеристики	Значение характеристики
1	2	3
1.	Вид объекта недвижимости	Здание
2.	Ранее присвоенный государственный учетный номер (инвентарный) здания, сооружения, объекта незавершенного строительства	–
3.	Кадастровый номер земельного участка (земельных участков), в границах которого (которых) расположены здание, сооружение, объект незавершенного строительства	32:28:0015728:26
4.	Уникальный учетный номер кадастрового квартала, в границах которого расположены здание, сооружение, объект незавершенного строительства	32:28:0015728
5.	Адрес здания, сооружения, объекта незавершенного строительства	–
5.1	Сведения о местоположении здания, сооружения, объекта незавершенного строительства (при отсутствии адреса) в структурированном в соответствии с федеральной информационной	Российская Федерация, Брянская обл.

	адресной системой виде	
5.2	Дополнительные сведения о местоположении	городской округ Брянск, г. Брянск, территория ГО Бежичи-2, гараж 235
6.	Иные сведения	–
3. Пояснения к сведениям об объекте недвижимости с кадастровым номером <u>32:28:0015728:1163</u>		
1.	–	

**Описание местоположения зданий, сооружений,
объектов незавершенного строительства на земельном участке**

1. Сведения о характерных точках контура объекта недвижимости с кадастровым номером 32:28:0015728:1313

Система координат МСК-32, зона 2

Зона № 2

Обозначение характерных точек контура	Содержатся в Едином государственном реестре недвижимости			Определены в ходе выполнения комплексных кадастровых работ			Метод определения координат	Формулы, примененные для расчета средней квадратической погрешности определения координат характерных точек (M_i), м, с подставленными в такие формулы значениями и итоговые (вычисленные) значения M_i , м
	Координаты, м		Радиус, м	Координаты, м		Радиус, м		
	X	Y	R	X	Y	R		
1	2	3	4	5	6	7	8	9
–	–	–	–	4952 92.49	2168 987.3 4	–	Метод спутниковых геодезических измерений (определений)	–
–	–	–	–	4952 95.18	2168 989.8 5	–	Метод спутниковых геодезических измерений (определений)	–
–	–	–	–	4952 91.00	2168 994.3 0	–	Метод спутниковых геодезических измерений	–

							(определений)	
–	–	–	–	4952 88.25	2168 991.7 4	–	Метод спутниковых геодезических измерений (определений)	–
–	–	–	–	4952 92.49	2168 987.3 4	–	Метод спутниковых геодезических измерений (определений)	–

2. Сведения о характеристиках объекта недвижимости с кадастровым номером 32:28:0015728:1313

№ п/п	Наименование характеристики	Значение характеристики
1	2	3
1.	Вид объекта недвижимости	Здание
2.	Ранее присвоенный государственный учетный номер (инвентарный) здания, сооружения, объекта незавершенного строительства	–
3.	Кадастровый номер земельного участка (земельных участков), в границах которого (которых) расположены здание, сооружение, объект незавершенного строительства	32:28:0015728:528
4.	Уникальный учетный номер кадастрового квартала, в границах которого расположены здание, сооружение, объект незавершенного строительства	32:28:0015728
5.	Адрес здания, сооружения, объекта незавершенного строительства	–
5.1	Сведения о местоположении здания, сооружения, объекта незавершенного строительства (при отсутствии адреса) в структурированном в соответствии с федеральной информационной адресной системой виде	Российская Федерация, Брянская обл.
5.2	Дополнительные сведения о местоположении	городской округ Брянск, г. Брянск, территория ГО Бежичи-2, гараж 237

6.	Иные сведения	—
3. Пояснения к сведениям об объекте недвижимости с кадастровым номером <u>32:28:0015728:1313</u>		
1.	—	

**Описание местоположения зданий, сооружений,
объектов незавершенного строительства на земельном участке**

1. Сведения о характерных точках контура объекта недвижимости с кадастровым номером 32:28:0015728:1014

Система координат МСК-32, зона 2

Зона № 2

Обозначение характерных точек контура	Содержатся в Едином государственном реестре недвижимости			Определены в ходе выполнения комплексных кадастровых работ			Метод определения координат	Формулы, примененные для расчета средней квадратической погрешности определения координат характерных точек (M_i), м, с подставленными в такие формулы значениями и итоговые (вычисленные) значения M_i , м
	Координаты, м		Радиус, м	Координаты, м		Радиус, м		
	X	Y	R	X	Y	R		
1	2	3	4	5	6	7	8	9
–	–	–	–	4952 89.33	2168 984.4 0	–	Метод спутниковых геодезических измерений (определений)	–
–	–	–	–	4952 92.37	2168 987.2 2	–	Метод спутниковых геодезических измерений (определений)	–
–	–	–	–	4952 92.49	2168 987.3 4	–	Метод спутниковых геодезических измерений	–

							(определений)	
–	–	–	–	4952 88.25	2168 991.7 4	–	Метод спутниковых геодезических измерений (определений)	–
–	–	–	–	4952 85.18	2168 988.8 8	–	Метод спутниковых геодезических измерений (определений)	–
–	–	–	–	4952 89.06	2168 984.6 8	–	Метод спутниковых геодезических измерений (определений)	–
–	–	–	–	4952 89.33	2168 984.4 0	–	Метод спутниковых геодезических измерений (определений)	–

2. Сведения о характеристиках объекта недвижимости с кадастровым номером 32:28:0015728:1014

№ п/п	Наименование характеристики	Значение характеристики
1	2	3
1.	Вид объекта недвижимости	Здание
2.	Ранее присвоенный государственный учетный номер (инвентарный) здания, сооружения, объекта незавершенного строительства	–
3.	Кадастровый номер земельного участка (земельных участков), в границах которого (которых) расположены здание, сооружение, объект незавершенного строительства	32:28:0015728:635
4.	Уникальный учетный номер кадастрового квартала, в границах которого расположены здание, сооружение, объект незавершенного строительства	32:28:0015728

5.	Адрес здания, сооружения, объекта незавершенного строительства	–
5.1	Сведения о местоположении здания, сооружения, объекта незавершенного строительства (при отсутствии адреса) в структурированном в соответствии с федеральной информационной адресной системой виде	Российская Федерация, Брянская обл.
5.2	Дополнительные сведения о местоположении	городской округ Брянск, г. Брянск, территория ГО Бежичи-2, гараж 238
6.	Иные сведения	–
3. Пояснения к сведениям об объекте недвижимости с кадастровым номером <u>32:28:0015728:1014</u>		
1.	–	

**Описание местоположения зданий, сооружений,
объектов незавершенного строительства на земельном участке**

1. Сведения о характерных точках контура объекта недвижимости с кадастровым номером 32:28:0015728:1299

Система координат МСК-32, зона 2

Зона № 2

Обозначение характерных точек контура	Содержатся в Едином государственном реестре недвижимости			Определены в ходе выполнения комплексных кадастровых работ			Метод определения координат	Формулы, примененные для расчета средней квадратической погрешности определения координат характерных точек (M_t), м, с подставленными в такие формулы значениями и итоговые (вычисленные) значения M_t , м
	Координаты, м		Радиус, м	Координаты, м		Радиус, м		
	X	Y	R	X	Y	R		
1	2	3	4	5	6	7	8	9
–	–	–	–	4952 83.11	2168 979.2 3	–	Метод спутниковых геодезических измерений (определений)	–
–	–	–	–	4952 86.15	2168 981.9 7	–	Метод спутниковых геодезических измерений (определений)	–
–	–	–	–	4952 82.15	2168 986.1 8	–	Метод спутниковых геодезических измерений	–

							(определений)	
–	–	–	–	4952 79.24	2168 983.7 4	–	Метод спутниковых геодезических измерений (определений)	–
–	–	–	–	4952 83.11	2168 979.2 3	–	Метод спутниковых геодезических измерений (определений)	–

2. Сведения о характеристиках объекта недвижимости с кадастровым номером 32:28:0015728:1299

№ п/п	Наименование характеристики	Значение характеристики
1	2	3
1.	Вид объекта недвижимости	Здание
2.	Ранее присвоенный государственный учетный номер (инвентарный) здания, сооружения, объекта незавершенного строительства	–
3.	Кадастровый номер земельного участка (земельных участков), в границах которого (которых) расположены здание, сооружение, объект незавершенного строительства	32:28:0015728:530
4.	Уникальный учетный номер кадастрового квартала, в границах которого расположены здание, сооружение, объект незавершенного строительства	32:28:0015728
5.	Адрес здания, сооружения, объекта незавершенного строительства	–
5.1	Сведения о местоположении здания, сооружения, объекта незавершенного строительства (при отсутствии адреса) в структурированном в соответствии с федеральной информационной адресной системой виде	Российская Федерация, Брянская обл.
5.2	Дополнительные сведения о местоположении	городской округ Брянск, г. Брянск, территория ГО Бежичи-2, гараж 240

6.	Иные сведения	—
3. Пояснения к сведениям об объекте недвижимости с кадастровым номером <u>32:28:0015728:1299</u>		
1.	—	

**Описание местоположения зданий, сооружений,
объектов незавершенного строительства на земельном участке**

1. Сведения о характерных точках контура объекта недвижимости с кадастровым номером 32:28:0015728:937

Система координат МСК-32, зона 2

Зона № 2

Обозначение характерных точек контура	Содержатся в Едином государственном реестре недвижимости			Определены в ходе выполнения комплексных кадастровых работ			Метод определения координат	Формулы, примененные для расчета средней квадратической погрешности определения координат характерных точек (M_i), м, с подставленными в такие формулы значениями и итоговые (вычисленные) значения M_t , м
	Координаты , м		Радиус, с, м	Координаты , м		Радиус, м		
	X	Y	R	X	Y	R		
1	2	3	4	5	6	7	8	9
–	–	–	–	4952 80.20	2168 976.7 5	–	Метод спутниковых геодезических измерений (определений)	–
–	–	–	–	4952 83.11	2168 979.2 3	–	Метод спутниковых геодезических измерений (определений)	–
–	–	–	–	4952 79.24	2168 983.7 4	–	Метод спутниковых геодезических измерений	–

							(определений)	
–	–	–	–	4952 76.25	2168 981.0 7	–	Метод спутниковых геодезических измерений (определений)	–
–	–	–	–	4952 80.20	2168 976.7 5	–	Метод спутниковых геодезических измерений (определений)	–

2. Сведения о характеристиках объекта недвижимости с кадастровым номером 32:28:0015728:937

№ п/п	Наименование характеристики	Значение характеристики
1	2	3
1.	Вид объекта недвижимости	Здание
2.	Ранее присвоенный государственный учетный номер (инвентарный) здания, сооружения, объекта незавершенного строительства	–
3.	Кадастровый номер земельного участка (земельных участков), в границах которого (которых) расположены здание, сооружение, объект незавершенного строительства	32:28:0015728:531
4.	Уникальный учетный номер кадастрового квартала, в границах которого расположены здание, сооружение, объект незавершенного строительства	32:28:0015728
5.	Адрес здания, сооружения, объекта незавершенного строительства	–
5.1	Сведения о местоположении здания, сооружения, объекта незавершенного строительства (при отсутствии адреса) в структурированном в соответствии с федеральной информационной адресной системой виде	Российская Федерация, Брянская обл.
5.2	Дополнительные сведения о местоположении	городской округ Брянск, г. Брянск, территория ГО Бежичи-2, гараж 241

6.	Иные сведения	–
3. Пояснения к сведениям об объекте недвижимости с кадастровым номером <u>32:28:0015728:937</u>		
1.	–	

**Описание местоположения зданий, сооружений,
объектов незавершенного строительства на земельном участке**

1. Сведения о характерных точках контура объекта недвижимости с кадастровым номером 32:28:0015728:1314

Система координат МСК-32, зона 2

Зона № 2

Обозначение характерных точек контура	Содержатся в Едином государственном реестре недвижимости		Определены в ходе выполнения комплексных кадастровых работ			Метод определения координат	Формулы, примененные для расчета средней квадратической погрешности определения координат характерных точек (M_t), м, с подставленными в такие формулы значениями и итоговые (вычисленные) значения M_t , м	
	Координаты, м		Координаты, м		Радиус, м			
	X	Y	X	Y	R			
1	2	3	4	5	6	7	8	9
–	–	–	–	4952 77.15	2168 974.0 8	–	Метод спутниковых геодезических измерений (определений)	–
–	–	–	–	4952 80.20	2168 976.7 5	–	Метод спутниковых геодезических измерений (определений)	–
–	–	–	–	4952 76.25	2168 981.0 7	–	Метод спутниковых геодезических измерений	–

							(определений)	
–	–	–	–	4952 73.30	2168 978.4 5	–	Метод спутниковых геодезических измерений (определений)	–
–	–	–	–	4952 77.15	2168 974.0 8	–	Метод спутниковых геодезических измерений (определений)	–

2. Сведения о характеристиках объекта недвижимости с кадастровым номером 32:28:0015728:1314

№ п/п	Наименование характеристики	Значение характеристики
1	2	3
1.	Вид объекта недвижимости	Здание
2.	Ранее присвоенный государственный учетный номер (инвентарный) здания, сооружения, объекта незавершенного строительства	–
3.	Кадастровый номер земельного участка (земельных участков), в границах которого (которых) расположены здание, сооружение, объект незавершенного строительства	32:28:0015728:532
4.	Уникальный учетный номер кадастрового квартала, в границах которого расположены здание, сооружение, объект незавершенного строительства	32:28:0015728
5.	Адрес здания, сооружения, объекта незавершенного строительства	–
5.1	Сведения о местоположении здания, сооружения, объекта незавершенного строительства (при отсутствии адреса) в структурированном в соответствии с федеральной информационной адресной системой виде	Российская Федерация, Брянская обл.
5.2	Дополнительные сведения о местоположении	городской округ Брянск, г. Брянск, территория ГО Бежичи-2, гараж 242

6.	Иные сведения	—
3. Пояснения к сведениям об объекте недвижимости с кадастровым номером <u>32:28:0015728:1314</u>		
1.	—	

**Описание местоположения зданий, сооружений,
объектов незавершенного строительства на земельном участке**

1. Сведения о характерных точках контура объекта недвижимости с кадастровым номером 32:28:0015728:1402

Система координат МСК-32, зона 2

Зона № 2

Обозначение характерных точек контура	Содержатся в Едином государственном реестре недвижимости			Определены в ходе выполнения комплексных кадастровых работ			Метод определения координат	Формулы, примененные для расчета средней квадратической погрешности определения координат характерных точек (M_i), м, с подставленными в такие формулы значениями и итоговые (вычисленные) значения M_i , м
	Координаты, м		Радиус, м	Координаты, м		Радиус, м		
	X	Y	R	X	Y	R		
1	2	3	4	5	6	7	8	9
–	–	–	–	4952 74.24	2168 971.4 1	–	Метод спутниковых геодезических измерений (определений)	–
–	–	–	–	4952 77.15	2168 974.0 8	–	Метод спутниковых геодезических измерений (определений)	–
–	–	–	–	4952 73.30	2168 978.4 5	–	Метод спутниковых геодезических измерений	–

							(определений)	
–	–	–	–	4952 70.29	2168 975.7 7	–	Метод спутниковых геодезических измерений (определений)	–
–	–	–	–	4952 74.24	2168 971.4 1	–	Метод спутниковых геодезических измерений (определений)	–

2. Сведения о характеристиках объекта недвижимости с кадастровым номером 32:28:0015728:1402

№ п/п	Наименование характеристики	Значение характеристики
1	2	3
1.	Вид объекта недвижимости	Здание
2.	Ранее присвоенный государственный учетный номер (инвентарный) здания, сооружения, объекта незавершенного строительства	–
3.	Кадастровый номер земельного участка (земельных участков), в границах которого (которых) расположены здание, сооружение, объект незавершенного строительства	32:28:0015728:533
4.	Уникальный учетный номер кадастрового квартала, в границах которого расположены здание, сооружение, объект незавершенного строительства	32:28:0015728
5.	Адрес здания, сооружения, объекта незавершенного строительства	–
5.1	Сведения о местоположении здания, сооружения, объекта незавершенного строительства (при отсутствии адреса) в структурированном в соответствии с федеральной информационной адресной системой виде	Российская Федерация, Брянская обл.
5.2	Дополнительные сведения о местоположении	городской округ Брянск, г. Брянск, территория ГО Бежичи-2, дом 243

6.	Иные сведения	—
3. Пояснения к сведениям об объекте недвижимости с кадастровым номером <u>32:28:0015728:1402</u>		
1.	—	

**Описание местоположения зданий, сооружений,
объектов незавершенного строительства на земельном участке**

1. Сведения о характерных точках контура объекта недвижимости с кадастровым номером 32:28:0015728:751

Система координат МСК-32, зона 2

Зона № 2

Обозначение характерных точек контура	Содержатся в Едином государственном реестре недвижимости			Определены в ходе выполнения комплексных кадастровых работ			Метод определения координат	Формулы, примененные для расчета средней квадратической погрешности определения координат характерных точек (M_i), м, с подставленными в такие формулы значениями и итоговые (вычисленные) значения M_i , м
	Координаты, м		Радиус, м	Координаты, м		Радиус, м		
	X	Y	R	X	Y	R		
1	2	3	4	5	6	7	8	9
–	–	–	–	4952 71.45	2168 968.5 3	–	Метод спутниковых геодезических измерений (определений)	–
–	–	–	–	4952 74.38	2168 971.2 6	–	Метод спутниковых геодезических измерений (определений)	–
–	–	–	–	4952 74.24	2168 971.4 1	–	Метод спутниковых геодезических измерений	–

							(определений)	
–	–	–	–	4952 70.29	2168 975.7 7	–	Метод спутниковых геодезических измерений (определений)	–
–	–	–	–	4952 67.37	2168 973.0 8	–	Метод спутниковых геодезических измерений (определений)	–
–	–	–	–	4952 71.45	2168 968.5 3	–	Метод спутниковых геодезических измерений (определений)	–

2. Сведения о характеристиках объекта недвижимости с кадастровым номером 32:28:0015728:751

№ п/п	Наименование характеристики	Значение характеристики
1	2	3
1.	Вид объекта недвижимости	Здание
2.	Ранее присвоенный государственный учетный номер (инвентарный) здания, сооружения, объекта незавершенного строительства	–
3.	Кадастровый номер земельного участка (земельных участков), в границах которого (которых) расположены здание, сооружение, объект незавершенного строительства	32:28:0015728:534
4.	Уникальный учетный номер кадастрового квартала, в границах которого расположены здание, сооружение, объект незавершенного строительства	32:28:0015728
5.	Адрес здания, сооружения, объекта незавершенного строительства	–
5.1	Сведения о местоположении здания, сооружения, объекта незавершенного строительства (при отсутствии адреса) в структурированном в соответствии с федеральной информационной	Российская Федерация, Брянская обл.

	адресной системой виде	
5.2	Дополнительные сведения о местоположении	городской округ Брянск, г. Брянск, территория ГО Бежичи-2, гараж 244
6.	Иные сведения	–
3. Пояснения к сведениям об объекте недвижимости с кадастровым номером <u>32:28:0015728:751</u>		
1.	–	

**Описание местоположения зданий, сооружений,
объектов незавершенного строительства на земельном участке**

1. Сведения о характерных точках контура объекта недвижимости с кадастровым номером 32:28:0015728:961

Система координат МСК-32, зона 2

Зона № 2

Обозначение характерных точек контура	Содержатся в Едином государственном реестре недвижимости			Определены в ходе выполнения комплексных кадастровых работ			Метод определения координат	Формулы, примененные для расчета средней квадратической погрешности определения координат характерных точек (M_i), м, с подставленными в такие формулы значениями и итоговые (вычисленные) значения M_t , м
	Координаты, м		Радиус, м	Координаты, м		Радиус, м		
	X	Y	R	X	Y	R		
1	2	3	4	5	6	7	8	9
–	–	–	–	4952 68.47	2168 965.7 6	–	Метод спутниковых геодезических измерений (определений)	–
–	–	–	–	4952 71.45	2168 968.5 3	–	Метод спутниковых геодезических измерений (определений)	–
–	–	–	–	4952 67.37	2168 973.0 8	–	Метод спутниковых геодезических измерений	–

							(определений)	
–	–	–	–	4952 64.32	2168 970.2 2	–	Метод спутниковых геодезических измерений (определений)	–
–	–	–	–	4952 68.47	2168 965.7 6	–	Метод спутниковых геодезических измерений (определений)	–

2. Сведения о характеристиках объекта недвижимости с кадастровым номером 32:28:0015728:961

№ п/п	Наименование характеристики	Значение характеристики
1	2	3
1.	Вид объекта недвижимости	Здание
2.	Ранее присвоенный государственный учетный номер (инвентарный) здания, сооружения, объекта незавершенного строительства	–
3.	Кадастровый номер земельного участка (земельных участков), в границах которого (которых) расположены здание, сооружение, объект незавершенного строительства	32:28:0015728:535
4.	Уникальный учетный номер кадастрового квартала, в границах которого расположены здание, сооружение, объект незавершенного строительства	32:28:0015728
5.	Адрес здания, сооружения, объекта незавершенного строительства	–
5.1	Сведения о местоположении здания, сооружения, объекта незавершенного строительства (при отсутствии адреса) в структурированном в соответствии с федеральной информационной адресной системой виде	Российская Федерация, Брянская обл.
5.2	Дополнительные сведения о местоположении	городской округ Брянск, г. Брянск, территория ГО Бежичи-2, гараж 245

6.	Иные сведения	—
3. Пояснения к сведениям об объекте недвижимости с кадастровым номером <u>32:28:0015728:961</u>		
1.	—	

**Описание местоположения зданий, сооружений,
объектов незавершенного строительства на земельном участке**

1. Сведения о характерных точках контура объекта недвижимости с кадастровым номером 32:28:0015728:821

Система координат МСК-32, зона 2

Зона № 2

Обозначение характерных точек контура	Содержатся в Едином государственном реестре недвижимости			Определены в ходе выполнения комплексных кадастровых работ			Метод определения координат	Формулы, примененные для расчета средней квадратической погрешности определения координат характерных точек (M_i), м, с подставленными в такие формулы значениями и итоговые (вычисленные) значения M_i , м
	Координаты, м		Радиус, м	Координаты, м		Радиус, м		
	X	Y	R	X	Y	R		
1	2	3	4	5	6	7	8	9
–	–	–	–	4952 65.57	2168 963.15	–	Метод спутниковых геодезических измерений (определений)	–
–	–	–	–	4952 68.47	2168 965.76	–	Метод спутниковых геодезических измерений (определений)	–
–	–	–	–	4952 64.32	2168 970.22	–	Метод спутниковых геодезических измерений	–

							(определений)	
–	–	–	–	4952 61.45	2168 967.7 0	–	Метод спутниковых геодезических измерений (определений)	–
–	–	–	–	4952 65.57	2168 963.1 5	–	Метод спутниковых геодезических измерений (определений)	–

2. Сведения о характеристиках объекта недвижимости с кадастровым номером 32:28:0015728:821

№ п/п	Наименование характеристики	Значение характеристики
1	2	3
1.	Вид объекта недвижимости	Здание
2.	Ранее присвоенный государственный учетный номер (инвентарный) здания, сооружения, объекта незавершенного строительства	–
3.	Кадастровый номер земельного участка (земельных участков), в границах которого (которых) расположены здание, сооружение, объект незавершенного строительства	32:28:0015728:536
4.	Уникальный учетный номер кадастрового квартала, в границах которого расположены здание, сооружение, объект незавершенного строительства	32:28:0015728
5.	Адрес здания, сооружения, объекта незавершенного строительства	–
5.1	Сведения о местоположении здания, сооружения, объекта незавершенного строительства (при отсутствии адреса) в структурированном в соответствии с федеральной информационной адресной системой виде	Российская Федерация, Брянская обл.
5.2	Дополнительные сведения о местоположении	городской округ Брянск, г. Брянск, территория ГО Бежичи-2, гараж 246

6.	Иные сведения	—
3. Пояснения к сведениям об объекте недвижимости с кадастровым номером <u>32:28:0015728:821</u>		
1.	—	

**Описание местоположения зданий, сооружений,
объектов незавершенного строительства на земельном участке**

1. Сведения о характерных точках контура объекта недвижимости с кадастровым номером 32:28:0015728:1061

Система координат МСК-32, зона 2

Зона № 2

Обозначение характерных точек контура	Содержатся в Едином государственном реестре недвижимости			Определены в ходе выполнения комплексных кадастровых работ			Метод определения координат	Формулы, примененные для расчета средней квадратической погрешности определения координат характерных точек (M_i), м, с подставленными в такие формулы значениями и итоговые (вычисленные) значения M_t , м
	Координаты , м		Радиус, с, м	Координаты , м		Радиус, м		
	X	Y	R	X	Y	R		
1	2	3	4	5	6	7	8	9
–	–	–	–	4952 62.69	2168 960.5 2	–	Метод спутниковых геодезических измерений (определений)	–
–	–	–	–	4952 65.57	2168 963.1 5	–	Метод спутниковых геодезических измерений (определений)	–
–	–	–	–	4952 61.45	2168 967.7 0	–	Метод спутниковых геодезических измерений	–

							(определений)	
–	–	–	–	4952 58.66	2168 965.1 1	–	Метод спутниковых геодезических измерений (определений)	–
–	–	–	–	4952 62.69	2168 960.5 2	–	Метод спутниковых геодезических измерений (определений)	–

2. Сведения о характеристиках объекта недвижимости с кадастровым номером 32:28:0015728:1061

№ п/п	Наименование характеристики	Значение характеристики
1	2	3
1.	Вид объекта недвижимости	Здание
2.	Ранее присвоенный государственный учетный номер (инвентарный) здания, сооружения, объекта незавершенного строительства	–
3.	Кадастровый номер земельного участка (земельных участков), в границах которого (которых) расположены здание, сооружение, объект незавершенного строительства	32:28:0015728:537
4.	Уникальный учетный номер кадастрового квартала, в границах которого расположены здание, сооружение, объект незавершенного строительства	32:28:0015728
5.	Адрес здания, сооружения, объекта незавершенного строительства	–
5.1	Сведения о местоположении здания, сооружения, объекта незавершенного строительства (при отсутствии адреса) в структурированном в соответствии с федеральной информационной адресной системой виде	Российская Федерация, Брянская обл.
5.2	Дополнительные сведения о местоположении	городской округ Брянск, г. Брянск, территория ГО Бежичи-2, гараж 247

6.	Иные сведения	—
3. Пояснения к сведениям об объекте недвижимости с кадастровым номером <u>32:28:0015728:1061</u>		
1.	—	

**Описание местоположения зданий, сооружений,
объектов незавершенного строительства на земельном участке**

1. Сведения о характерных точках контура объекта недвижимости с кадастровым номером 32:28:0015728:1300

Система координат МСК-32, зона 2

Зона № 2

Обозначение характерных точек контура	Содержатся в Едином государственном реестре недвижимости			Определены в ходе выполнения комплексных кадастровых работ			Метод определения координат	Формулы, примененные для расчета средней квадратической погрешности определения координат характерных точек (M_i), м, с подставленными в такие формулы значениями и итоговые (вычисленные) значения M_t , м
	Координаты , м		Радиус, с, м	Координаты , м		Радиус, м		
	X	Y	R	X	Y	R		
1	2	3	4	5	6	7	8	9
–	–	–	–	4952 59.86	2168 957.7 7	–	Метод спутниковых геодезических измерений (определений)	–
–	–	–	–	4952 62.69	2168 960.5 2	–	Метод спутниковых геодезических измерений (определений)	–
–	–	–	–	4952 58.66	2168 965.1 1	–	Метод спутниковых геодезических измерений	–

							(определений)	
–	–	–	–	4952 55.66	2168 962.2 6	–	Метод спутниковых геодезических измерений (определений)	–
–	–	–	–	4952 59.86	2168 957.7 7	–	Метод спутниковых геодезических измерений (определений)	–

2. Сведения о характеристиках объекта недвижимости с кадастровым номером 32:28:0015728:1300

№ п/п	Наименование характеристики	Значение характеристики
1	2	3
1.	Вид объекта недвижимости	Здание
2.	Ранее присвоенный государственный учетный номер (инвентарный) здания, сооружения, объекта незавершенного строительства	–
3.	Кадастровый номер земельного участка (земельных участков), в границах которого (которых) расположены здание, сооружение, объект незавершенного строительства	32:28:0015728:538
4.	Уникальный учетный номер кадастрового квартала, в границах которого расположены здание, сооружение, объект незавершенного строительства	32:28:0015728
5.	Адрес здания, сооружения, объекта незавершенного строительства	–
5.1	Сведения о местоположении здания, сооружения, объекта незавершенного строительства (при отсутствии адреса) в структурированном в соответствии с федеральной информационной адресной системой виде	Российская Федерация, Брянская обл.
5.2	Дополнительные сведения о местоположении	городской округ Брянск, г. Брянск, территория ГО Бежичи-2, гараж 248

6.	Иные сведения	—
3. Пояснения к сведениям об объекте недвижимости с кадастровым номером <u>32:28:0015728:1300</u>		
1.	—	

**Описание местоположения зданий, сооружений,
объектов незавершенного строительства на земельном участке**

1. Сведения о характерных точках контура объекта недвижимости с кадастровым номером 32:28:0015728:1165

Система координат МСК-32, зона 2

Зона № 2

Обозначение характерных точек контура	Содержатся в Едином государственном реестре недвижимости			Определены в ходе выполнения комплексных кадастровых работ			Метод определения координат	Формулы, примененные для расчета средней квадратической погрешности определения координат характерных точек (M_i), м, с подставленными в такие формулы значениями и итоговые (вычисленные) значения M_t , м
	Координаты , м		Радиус, с, м	Координаты , м		Радиус, м		
	X	Y	R	X	Y	R		
1	2	3	4	5	6	7	8	9
–	–	–	–	4952 56.89	2168 955.0 0	–	Метод спутниковых геодезических измерений (определений)	–
–	–	–	–	4952 59.86	2168 957.7 7	–	Метод спутниковых геодезических измерений (определений)	–
–	–	–	–	4952 55.66	2168 962.2 6	–	Метод спутниковых геодезических измерений	–

							(определений)	
–	–	–	–	4952 52.65	2168 959.6 1	–	Метод спутниковых геодезических измерений (определений)	–
–	–	–	–	4952 56.89	2168 955.0 0	–	Метод спутниковых геодезических измерений (определений)	–

2. Сведения о характеристиках объекта недвижимости с кадастровым номером 32:28:0015728:1165

№ п/п	Наименование характеристики	Значение характеристики
1	2	3
1.	Вид объекта недвижимости	Здание
2.	Ранее присвоенный государственный учетный номер (инвентарный) здания, сооружения, объекта незавершенного строительства	–
3.	Кадастровый номер земельного участка (земельных участков), в границах которого (которых) расположены здание, сооружение, объект незавершенного строительства	32:28:0015728:539
4.	Уникальный учетный номер кадастрового квартала, в границах которого расположены здание, сооружение, объект незавершенного строительства	32:28:0015728
5.	Адрес здания, сооружения, объекта незавершенного строительства	–
5.1	Сведения о местоположении здания, сооружения, объекта незавершенного строительства (при отсутствии адреса) в структурированном в соответствии с федеральной информационной адресной системой виде	Российская Федерация, Брянская обл.
5.2	Дополнительные сведения о местоположении	городской округ Брянск, г. Брянск, территория ГО Бежичи-2, гараж 249

6.	Иные сведения	—
3. Пояснения к сведениям об объекте недвижимости с кадастровым номером <u>32:28:0015728:1165</u>		
1.	—	

**Описание местоположения зданий, сооружений,
объектов незавершенного строительства на земельном участке**

1. Сведения о характерных точках контура объекта недвижимости с кадастровым номером 32:28:0015728:742

Система координат МСК-32, зона 2

Зона № 2

Обозначение характерных точек контура	Содержатся в Едином государственном реестре недвижимости			Определены в ходе выполнения комплексных кадастровых работ			Метод определения координат	Формулы, примененные для расчета средней квадратической погрешности определения координат характерных точек (M_i), м, с подставленными в такие формулы значениями и итоговые (вычисленные) значения M_t , м
	Координаты , м		Радиус, с, м	Координаты , м		Радиус, м		
	X	Y	R	X	Y	R		
1	2	3	4	5	6	7	8	9
–	–	–	–	4952 53.76	2168 952.0 4	–	Метод спутниковых геодезических измерений (определений)	–
–	–	–	–	4952 56.89	2168 955.0 0	–	Метод спутниковых геодезических измерений (определений)	–
–	–	–	–	4952 52.65	2168 959.6 1	–	Метод спутниковых геодезических измерений	–

							(определений)	
–	–	–	–	4952 49.45	2168 956.7 0	–	Метод спутниковых геодезических измерений (определений)	–
–	–	–	–	4952 53.76	2168 952.0 4	–	Метод спутниковых геодезических измерений (определений)	–

2. Сведения о характеристиках объекта недвижимости с кадастровым номером 32:28:0015728:742

№ п/п	Наименование характеристики	Значение характеристики
1	2	3
1.	Вид объекта недвижимости	Здание
2.	Ранее присвоенный государственный учетный номер (инвентарный) здания, сооружения, объекта незавершенного строительства	–
3.	Кадастровый номер земельного участка (земельных участков), в границах которого (которых) расположены здание, сооружение, объект незавершенного строительства	32:28:0015728:540
4.	Уникальный учетный номер кадастрового квартала, в границах которого расположены здание, сооружение, объект незавершенного строительства	32:28:0015728
5.	Адрес здания, сооружения, объекта незавершенного строительства	–
5.1	Сведения о местоположении здания, сооружения, объекта незавершенного строительства (при отсутствии адреса) в структурированном в соответствии с федеральной информационной адресной системой виде	Российская Федерация, Брянская обл.
5.2	Дополнительные сведения о местоположении	городской округ Брянск, г. Брянск, территория ГО Бежичи-2, гараж 250

6.	Иные сведения	—
3. Пояснения к сведениям об объекте недвижимости с кадастровым номером <u>32:28:0015728:742</u>		
1.	—	

**Описание местоположения зданий, сооружений,
объектов незавершенного строительства на земельном участке**

1. Сведения о характерных точках контура объекта недвижимости с кадастровым номером 32:28:0015728:1245

Система координат МСК-32, зона 2

Зона № 2

Обозначение характерных точек контура	Содержатся в Едином государственном реестре недвижимости			Определены в ходе выполнения комплексных кадастровых работ			Метод определения координат	Формулы, примененные для расчета средней квадратической погрешности определения координат характерных точек (M_i), м, с подставленными в такие формулы значениями и итоговые (вычисленные) значения M_i , м
	Координаты, м		Радиус, м	Координаты, м		Радиус, м		
	X	Y	R	X	Y	R		
1	2	3	4	5	6	7	8	9
–	–	–	–	4952 55.73	2168 922.4 5	–	Метод спутниковых геодезических измерений (определений)	–
–	–	–	–	4952 58.85	2168 925.1 6	–	Метод спутниковых геодезических измерений (определений)	–
–	–	–	–	4952 54.72	2168 929.8 9	–	Метод спутниковых геодезических измерений	–

							(определений)	
–	–	–	–	4952 51.62	2168 927.15	–	Метод спутниковых геодезических измерений (определений)	–
–	–	–	–	4952 55.73	2168 922.45	–	Метод спутниковых геодезических измерений (определений)	–

2. Сведения о характеристиках объекта недвижимости с кадастровым номером 32:28:0015728:1245

№ п/п	Наименование характеристики	Значение характеристики
1	2	3
1.	Вид объекта недвижимости	Здание
2.	Ранее присвоенный государственный учетный номер (инвентарный) здания, сооружения, объекта незавершенного строительства	–
3.	Кадастровый номер земельного участка (земельных участков), в границах которого (которых) расположены здание, сооружение, объект незавершенного строительства	32:28:0015728:541
4.	Уникальный учетный номер кадастрового квартала, в границах которого расположены здание, сооружение, объект незавершенного строительства	32:28:0015728
5.	Адрес здания, сооружения, объекта незавершенного строительства	–
5.1	Сведения о местоположении здания, сооружения, объекта незавершенного строительства (при отсутствии адреса) в структурированном в соответствии с федеральной информационной адресной системой виде	Российская Федерация, Брянская обл.
5.2	Дополнительные сведения о местоположении	городской округ Брянск, г. Брянск, территория ГО Бежичи-2, дом 251

6.	Иные сведения	—
3. Пояснения к сведениям об объекте недвижимости с кадастровым номером <u>32:28:0015728:1245</u>		
1.	—	

**Описание местоположения зданий, сооружений,
объектов незавершенного строительства на земельном участке**

1. Сведения о характерных точках контура объекта недвижимости с кадастровым номером 32:28:0015728:1015

Система координат МСК-32, зона 2

Зона № 2

Обозначение характерных точек контура	Содержатся в Едином государственном реестре недвижимости			Определены в ходе выполнения комплексных кадастровых работ			Метод определения координат	Формулы, примененные для расчета средней квадратической погрешности определения координат характерных точек (M_t), м, с подставленными в такие формулы значениями и итоговые (вычисленные) значения M_t , м
	Координаты, м		Радиус, м	Координаты, м		Радиус, м		
	X	Y	R	X	Y	R		
1	2	3	4	5	6	7	8	9
–	–	–	–	4952 52.93	2168 920.0 2	–	Метод спутниковых геодезических измерений (определений)	–
–	–	–	–	4952 55.73	2168 922.4 5	–	Метод спутниковых геодезических измерений (определений)	–
–	–	–	–	4952 51.62	2168 927.1 5	–	Метод спутниковых геодезических измерений	–

							(определений)	
–	–	–	–	4952 48.69	2168 924.7 0	–	Метод спутниковых геодезических измерений (определений)	–
–	–	–	–	4952 52.93	2168 920.0 2	–	Метод спутниковых геодезических измерений (определений)	–

2. Сведения о характеристиках объекта недвижимости с кадастровым номером 32:28:0015728:1015

№ п/п	Наименование характеристики	Значение характеристики
1	2	3
1.	Вид объекта недвижимости	Здание
2.	Ранее присвоенный государственный учетный номер (инвентарный) здания, сооружения, объекта незавершенного строительства	–
3.	Кадастровый номер земельного участка (земельных участков), в границах которого (которых) расположены здание, сооружение, объект незавершенного строительства	32:28:0015728:542
4.	Уникальный учетный номер кадастрового квартала, в границах которого расположены здание, сооружение, объект незавершенного строительства	32:28:0015728
5.	Адрес здания, сооружения, объекта незавершенного строительства	–
5.1	Сведения о местоположении здания, сооружения, объекта незавершенного строительства (при отсутствии адреса) в структурированном в соответствии с федеральной информационной адресной системой виде	Российская Федерация, Брянская обл.
5.2	Дополнительные сведения о местоположении	городской округ Брянск, г. Брянск, территория ГО Бежичи-2, гараж 252

6.	Иные сведения	—
3. Пояснения к сведениям об объекте недвижимости с кадастровым номером <u>32:28:0015728:1015</u>		
1.	—	

**Описание местоположения зданий, сооружений,
объектов незавершенного строительства на земельном участке**

1. Сведения о характерных точках контура объекта недвижимости с кадастровым номером 32:28:0015728:765

Система координат МСК-32, зона 2

Зона № 2

Обозначение характерных точек контура	Содержатся в Едином государственном реестре недвижимости			Определены в ходе выполнения комплексных кадастровых работ			Метод определения координат	Формулы, примененные для расчета средней квадратической погрешности определения координат характерных точек (M_t), м, с подставленными в такие формулы значениями и итоговые (вычисленные) значения M_t , м
	Координаты, м		Радиус, м	Координаты, м		Радиус, м		
	X	Y	R	X	Y	R		
1	2	3	4	5	6	7	8	9
–	–	–	–	4952 57.70	2168 914.4 3	–	Метод спутниковых геодезических измерений (определений)	–
–	–	–	–	4952 55.33	2168 917.2 1	–	Метод спутниковых геодезических измерений (определений)	–
–	–	–	–	4952 50.59	2168 913.3 5	–	Метод спутниковых геодезических измерений	–

							(определений)	
–	–	–	–	4952 53.10	2168 910.5 9	–	Метод спутниковых геодезических измерений (определений)	–
–	–	–	–	4952 57.70	2168 914.4 3	–	Метод спутниковых геодезических измерений (определений)	–

2. Сведения о характеристиках объекта недвижимости с кадастровым номером 32:28:0015728:765

№ п/п	Наименование характеристики	Значение характеристики
1	2	3
1.	Вид объекта недвижимости	Здание
2.	Ранее присвоенный государственный учетный номер (инвентарный) здания, сооружения, объекта незавершенного строительства	–
3.	Кадастровый номер земельного участка (земельных участков), в границах которого (которых) расположены здание, сооружение, объект незавершенного строительства	32:28:0015728:543
4.	Уникальный учетный номер кадастрового квартала, в границах которого расположены здание, сооружение, объект незавершенного строительства	32:28:0015728
5.	Адрес здания, сооружения, объекта незавершенного строительства	–
5.1	Сведения о местоположении здания, сооружения, объекта незавершенного строительства (при отсутствии адреса) в структурированном в соответствии с федеральной информационной адресной системой виде	Российская Федерация, Брянская обл.
5.2	Дополнительные сведения о местоположении	городской округ Брянск, г. Брянск, территория ГО Бежичи-2, гараж 255

6.	Иные сведения	—
3. Пояснения к сведениям об объекте недвижимости с кадастровым номером <u>32:28:0015728:765</u>		
1.	—	

**Описание местоположения зданий, сооружений,
объектов незавершенного строительства на земельном участке**

1. Сведения о характерных точках контура объекта недвижимости с кадастровым номером 32:28:0015728:1152

Система координат МСК-32, зона 2

Зона № 2

Обозначение характерных точек контура	Содержатся в Едином государственном реестре недвижимости			Определены в ходе выполнения комплексных кадастровых работ			Метод определения координат	Формулы, примененные для расчета средней квадратической погрешности определения координат характерных точек (M_i), м, с подставленными в такие формулы значениями и итоговые (вычисленные) значения M_i , м
	Координаты, м		Радиус, м	Координаты, м		Радиус, м		
	X	Y	R	X	Y	R		
1	2	3	4	5	6	7	8	9
–	–	–	–	4952 60.28	2168 911.7 3	–	Метод спутниковых геодезических измерений (определений)	–
–	–	–	–	4952 57.70	2168 914.4 3	–	Метод спутниковых геодезических измерений (определений)	–
–	–	–	–	4952 53.10	2168 910.5 9	–	Метод спутниковых геодезических измерений	–

							(определений)	
–	–	–	–	4952 55.65	2168 907.7 6	–	Метод спутниковых геодезических измерений (определений)	–
–	–	–	–	4952 60.28	2168 911.7 3	–	Метод спутниковых геодезических измерений (определений)	–

2. Сведения о характеристиках объекта недвижимости с кадастровым номером 32:28:0015728:1152

№ п/п	Наименование характеристики	Значение характеристики
1	2	3
1.	Вид объекта недвижимости	Здание
2.	Ранее присвоенный государственный учетный номер (инвентарный) здания, сооружения, объекта незавершенного строительства	–
3.	Кадастровый номер земельного участка (земельных участков), в границах которого (которых) расположены здание, сооружение, объект незавершенного строительства	32:28:0015728:639
4.	Уникальный учетный номер кадастрового квартала, в границах которого расположены здание, сооружение, объект незавершенного строительства	32:28:0015728
5.	Адрес здания, сооружения, объекта незавершенного строительства	–
5.1	Сведения о местоположении здания, сооружения, объекта незавершенного строительства (при отсутствии адреса) в структурированном в соответствии с федеральной информационной адресной системой виде	Российская Федерация, Брянская обл.
5.2	Дополнительные сведения о местоположении	городской округ Брянск, г. Брянск, территория ГО Бежичи-2, гараж 256

6.	Иные сведения	—
3. Пояснения к сведениям об объекте недвижимости с кадастровым номером <u>32:28:0015728:1152</u>		
1.	—	

**Описание местоположения зданий, сооружений,
объектов незавершенного строительства на земельном участке**

1. Сведения о характерных точках контура объекта недвижимости с кадастровым номером 32:28:0000000:3077

Система координат МСК-32, зона 2

Зона № 2

Обозначение характерных точек контура	Содержатся в Едином государственном реестре недвижимости			Определены в ходе выполнения комплексных кадастровых работ			Метод определения координат	Формулы, примененные для расчета средней квадратической погрешности определения координат характерных точек (M_i), м, с подставленными в такие формулы значениями и итоговые (вычисленные) значения M_i , м
	Координаты, м		Радиус, м	Координаты, м		Радиус, м		
	X	Y	R	X	Y	R		
1	2	3	4	5	6	7	8	9
–	–	–	–	4952 66.40	2168 905.2 7	–	Метод спутниковых геодезических измерений (определений)	–
–	–	–	–	4952 62.86	2168 909.1 1	–	Метод спутниковых геодезических измерений (определений)	–
–	–	–	–	4952 58.25	2168 904.9 3	–	Метод спутниковых геодезических измерений	–

							(определений)	
–	–	–	–	4952 58.56	2168 904.6 0	–	Метод спутниковых геодезических измерений (определений)	–
–	–	–	–	4952 61.79	2168 901.0 9	–	Метод спутниковых геодезических измерений (определений)	–
–	–	–	–	4952 66.40	2168 905.2 7	–	Метод спутниковых геодезических измерений (определений)	–

2. Сведения о характеристиках объекта недвижимости с кадастровым номером 32:28:0000000:3077

№ п/п	Наименование характеристики	Значение характеристики
1	2	3
1.	Вид объекта недвижимости	Здание
2.	Ранее присвоенный государственный учетный номер (инвентарный) здания, сооружения, объекта незавершенного строительства	–
3.	Кадастровый номер земельного участка (земельных участков), в границах которого (которых) расположены здание, сооружение, объект незавершенного строительства	–
4.	Уникальный учетный номер кадастрового квартала, в границах которого расположены здание, сооружение, объект незавершенного строительства	–
5.	Адрес здания, сооружения, объекта незавершенного строительства	–
5.1	Сведения о местоположении здания, сооружения, объекта незавершенного строительства (при отсутствии адреса) в структурированном в соответствии с федеральной информационной	Российская Федерация, Брянская обл.

	адресной системой виде	
5.2	Дополнительные сведения о местоположении	городской округ Брянск, г. Брянск, территория ГО Бежичи-2, гараж 257
6.	Иные сведения	–
3. Пояснения к сведениям об объекте недвижимости с кадастровым номером <u>32:28:0000000:3077</u>		
1.	–	

**Описание местоположения зданий, сооружений,
объектов незавершенного строительства на земельном участке**

1. Сведения о характерных точках контура объекта недвижимости с кадастровым номером 32:28:0015728:1155

Система координат МСК-32, зона 2

Зона № 2

Обозначение характерных точек контура	Содержатся в Едином государственном реестре недвижимости			Определены в ходе выполнения комплексных кадастровых работ			Метод определения координат	Формулы, примененные для расчета средней квадратической погрешности определения координат характерных точек (M_i), м, с подставленными в такие формулы значениями и итоговые (вычисленные) значения M_i , м
	Координаты, м		Радиус, м	Координаты, м		Радиус, м		
	X	Y	R	X	Y	R		
1	2	3	4	5	6	7	8	9
–	–	–	–	4952 70.07	2168 901.0 0	–	Метод спутниковых геодезических измерений (определений)	–
–	–	–	–	4952 67.46	2168 904.1 2	–	Метод спутниковых геодезических измерений (определений)	–
–	–	–	–	4952 66.40	2168 905.2 7	–	Метод спутниковых геодезических измерений	–

							(определений)	
–	–	–	–	4952 61.79	2168 901.0 9	–	Метод спутниковых геодезических измерений (определений)	–
–	–	–	–	4952 61.49	2168 900.8 1	–	Метод спутниковых геодезических измерений (определений)	–
–	–	–	–	4952 65.18	2168 896.6 4	–	Метод спутниковых геодезических измерений (определений)	–
–	–	–	–	4952 70.07	2168 901.0 0	–	Метод спутниковых геодезических измерений (определений)	–

2. Сведения о характеристиках объекта недвижимости с кадастровым номером 32:28:0015728:1155

№ п/п	Наименование характеристики	Значение характеристики
1	2	3
1.	Вид объекта недвижимости	Здание
2.	Ранее присвоенный государственный учетный номер (инвентарный) здания, сооружения, объекта незавершенного строительства	–
3.	Кадастровый номер земельного участка (земельных участков), в границах которого (которых) расположены здание, сооружение, объект незавершенного строительства	32:28:0015728:544
4.	Уникальный учетный номер кадастрового квартала, в границах которого расположены здание, сооружение, объект незавершенного строительства	32:28:0015728

5.	Адрес здания, сооружения, объекта незавершенного строительства	–
5.1	Сведения о местоположении здания, сооружения, объекта незавершенного строительства (при отсутствии адреса) в структурированном в соответствии с федеральной информационной адресной системой виде	Российская Федерация, Брянская обл.
5.2	Дополнительные сведения о местоположении	городской округ Брянск, г. Брянск, территория ГО Бежичи-2, гараж 258
6.	Иные сведения	–
3. Пояснения к сведениям об объекте недвижимости с кадастровым номером <u>32:28:0015728:1155</u>		
1.	–	

**Описание местоположения зданий, сооружений,
объектов незавершенного строительства на земельном участке**

1. Сведения о характерных точках контура объекта недвижимости с кадастровым номером 32:28:0015728:1106

Система координат МСК-32, зона 2

Зона № 2

Обозначение характерных точек контура	Содержатся в Едином государственном реестре недвижимости			Определены в ходе выполнения комплексных кадастровых работ			Метод определения координат	Формулы, примененные для расчета средней квадратической погрешности определения координат характерных точек (M_i), м, с подставленными в такие формулы значениями и итоговые (вычисленные) значения M_i , м
	Координаты, м		Радиус, м	Координаты, м		Радиус, м		
	X	Y	R	X	Y	R		
1	2	3	4	5	6	7	8	9
–	–	–	–	4952 80.99	2168 889.0 6	–	Метод спутниковых геодезических измерений (определений)	–
–	–	–	–	4952 78.61	2168 891.7 0	–	Метод спутниковых геодезических измерений (определений)	–
–	–	–	–	4952 74.11	2168 887.6 5	–	Метод спутниковых геодезических измерений	–

							(определений)	
–	–	–	–	4952 76.40	2168 884.9 2	–	Метод спутниковых геодезических измерений (определений)	–
–	–	–	–	4952 80.99	2168 889.0 6	–	Метод спутниковых геодезических измерений (определений)	–

2. Сведения о характеристиках объекта недвижимости с кадастровым номером 32:28:0015728:1106

№ п/п	Наименование характеристики	Значение характеристики
1	2	3
1.	Вид объекта недвижимости	Здание
2.	Ранее присвоенный государственный учетный номер (инвентарный) здания, сооружения, объекта незавершенного строительства	–
3.	Кадастровый номер земельного участка (земельных участков), в границах которого (которых) расположены здание, сооружение, объект незавершенного строительства	32:28:0015728:547
4.	Уникальный учетный номер кадастрового квартала, в границах которого расположены здание, сооружение, объект незавершенного строительства	32:28:0015728
5.	Адрес здания, сооружения, объекта незавершенного строительства	–
5.1	Сведения о местоположении здания, сооружения, объекта незавершенного строительства (при отсутствии адреса) в структурированном в соответствии с федеральной информационной адресной системой виде	Российская Федерация, Брянская обл.
5.2	Дополнительные сведения о местоположении	городской округ Брянск, г. Брянск, территория ГО Бежичи-2, гараж 261

6.	Иные сведения	—
3. Пояснения к сведениям об объекте недвижимости с кадастровым номером <u>32:28:0015728:1106</u>		
1.	—	

**Описание местоположения зданий, сооружений,
объектов незавершенного строительства на земельном участке**

1. Сведения о характерных точках контура объекта недвижимости с кадастровым номером 32:28:0015728:1280

Система координат МСК-32, зона 2

Зона № 2

Обозначение характерных точек контура	Содержатся в Едином государственном реестре недвижимости			Определены в ходе выполнения комплексных кадастровых работ			Метод определения координат	Формулы, примененные для расчета средней квадратической погрешности определения координат характерных точек (M_i), м, с подставленными в такие формулы значениями и итоговые (вычисленные) значения M_i , м
	Координаты, м		Радиус, м	Координаты, м		Радиус, м		
	X	Y	R	X	Y	R		
1	2	3	4	5	6	7	8	9
–	–	–	–	4952 83.40	2168 886.3 9	–	Метод спутниковых геодезических измерений (определений)	–
–	–	–	–	4952 80.99	2168 889.0 6	–	Метод спутниковых геодезических измерений (определений)	–
–	–	–	–	4952 76.40	2168 884.9 2	–	Метод спутниковых геодезических измерений	–

							(определений)	
–	–	–	–	4952 78.74	2168 882.1 7	–	Метод спутниковых геодезических измерений (определений)	–
–	–	–	–	4952 83.40	2168 886.3 9	–	Метод спутниковых геодезических измерений (определений)	–

2. Сведения о характеристиках объекта недвижимости с кадастровым номером 32:28:0015728:1280

№ п/п	Наименование характеристики	Значение характеристики
1	2	3
1.	Вид объекта недвижимости	Здание
2.	Ранее присвоенный государственный учетный номер (инвентарный) здания, сооружения, объекта незавершенного строительства	–
3.	Кадастровый номер земельного участка (земельных участков), в границах которого (которых) расположены здание, сооружение, объект незавершенного строительства	32:28:0015728:548
4.	Уникальный учетный номер кадастрового квартала, в границах которого расположены здание, сооружение, объект незавершенного строительства	32:28:0015728
5.	Адрес здания, сооружения, объекта незавершенного строительства	–
5.1	Сведения о местоположении здания, сооружения, объекта незавершенного строительства (при отсутствии адреса) в структурированном в соответствии с федеральной информационной адресной системой виде	Российская Федерация, Брянская обл.
5.2	Дополнительные сведения о местоположении	городской округ Брянск, г. Брянск, территория ГО Бежичи-2, дом 262

6.	Иные сведения	—
3. Пояснения к сведениям об объекте недвижимости с кадастровым номером <u>32:28:0015728:1280</u>		
1.	—	

**Описание местоположения зданий, сооружений,
объектов незавершенного строительства на земельном участке**

1. Сведения о характерных точках контура объекта недвижимости с кадастровым номером 32:28:0015728:872

Система координат МСК-32, зона 2

Зона № 2

Обозначение характерных точек контура	Содержатся в Едином государственном реестре недвижимости			Определены в ходе выполнения комплексных кадастровых работ			Метод определения координат	Формулы, примененные для расчета средней квадратической погрешности определения координат характерных точек (M_i), м, с подставленными в такие формулы значениями и итоговые (вычисленные) значения M_t , м
	Координаты, м		Радиус, м	Координаты, м		Радиус, м		
	X	Y	R	X	Y	R		
1	2	3	4	5	6	7	8	9
–	–	–	–	4952 85.61	2168 883.8 7	–	Метод спутниковых геодезических измерений (определений)	–
–	–	–	–	4952 83.40	2168 886.3 9	–	Метод спутниковых геодезических измерений (определений)	–
–	–	–	–	4952 78.74	2168 882.1 7	–	Метод спутниковых геодезических измерений	–

							(определений)	
–	–	–	–	4952 80.82	2168 879.7 0	–	Метод спутниковых геодезических измерений (определений)	–
–	–	–	–	4952 85.61	2168 883.8 7	–	Метод спутниковых геодезических измерений (определений)	–

2. Сведения о характеристиках объекта недвижимости с кадастровым номером 32:28:0015728:872

№ п/п	Наименование характеристики	Значение характеристики
1	2	3
1.	Вид объекта недвижимости	Здание
2.	Ранее присвоенный государственный учетный номер (инвентарный) здания, сооружения, объекта незавершенного строительства	–
3.	Кадастровый номер земельного участка (земельных участков), в границах которого (которых) расположены здание, сооружение, объект незавершенного строительства	32:28:0015728:549
4.	Уникальный учетный номер кадастрового квартала, в границах которого расположены здание, сооружение, объект незавершенного строительства	32:28:0015728
5.	Адрес здания, сооружения, объекта незавершенного строительства	–
5.1	Сведения о местоположении здания, сооружения, объекта незавершенного строительства (при отсутствии адреса) в структурированном в соответствии с федеральной информационной адресной системой виде	Российская Федерация, Брянская обл.
5.2	Дополнительные сведения о местоположении	городской округ Брянск, г. Брянск, территория ГО Бежичи-2, гараж 263

6.	Иные сведения	—
3. Пояснения к сведениям об объекте недвижимости с кадастровым номером <u>32:28:0015728:872</u>		
1.	—	

**Описание местоположения зданий, сооружений,
объектов незавершенного строительства на земельном участке**

1. Сведения о характерных точках контура объекта недвижимости с кадастровым номером 32:28:0015728:1164

Система координат МСК-32, зона 2

Зона № 2

Обозначение характерных точек контура	Содержатся в Едином государственном реестре недвижимости		Определены в ходе выполнения комплексных кадастровых работ			Метод определения координат	Формулы, примененные для расчета средней квадратической погрешности определения координат характерных точек (M_t), м, с подставленными в такие формулы значениями и итоговые (вычисленные) значения M_t , м	
	Координаты, м		Координаты, м		Радиус, м			
	X	Y	X	Y	R			
1	2	3	4	5	6	7	8	9
–	–	–	–	4952 88.01	2168 881.2 0	–	Метод спутниковых геодезических измерений (определений)	–
–	–	–	–	4952 85.61	2168 883.8 7	–	Метод спутниковых геодезических измерений (определений)	–
–	–	–	–	4952 80.82	2168 879.7 0	–	Метод спутниковых геодезических измерений	–

							(определений)	
–	–	–	–	4952 83.16	2168 876.9 2	–	Метод спутниковых геодезических измерений (определений)	–
–	–	–	–	4952 88.01	2168 881.2 0	–	Метод спутниковых геодезических измерений (определений)	–

2. Сведения о характеристиках объекта недвижимости с кадастровым номером 32:28:0015728:1164

№ п/п	Наименование характеристики	Значение характеристики
1	2	3
1.	Вид объекта недвижимости	Здание
2.	Ранее присвоенный государственный учетный номер (инвентарный) здания, сооружения, объекта незавершенного строительства	–
3.	Кадастровый номер земельного участка (земельных участков), в границах которого (которых) расположены здание, сооружение, объект незавершенного строительства	32:28:0015707:43
4.	Уникальный учетный номер кадастрового квартала, в границах которого расположены здание, сооружение, объект незавершенного строительства	32:28:0015707
5.	Адрес здания, сооружения, объекта незавершенного строительства	–
5.1	Сведения о местоположении здания, сооружения, объекта незавершенного строительства (при отсутствии адреса) в структурированном в соответствии с федеральной информационной адресной системой виде	Российская Федерация, Брянская обл.
5.2	Дополнительные сведения о местоположении	городской округ Брянск, г. Брянск, территория ГО Бежичи-2, гараж 264

6.	Иные сведения	–
3. Пояснения к сведениям об объекте недвижимости с кадастровым номером <u>32:28:0015728:1164</u>		
1.	–	

**Описание местоположения зданий, сооружений,
объектов незавершенного строительства на земельном участке**

1. Сведения о характерных точках контура объекта недвижимости с кадастровым номером 32:28:0015728:1107

Система координат МСК-32, зона 2

Зона № 2

Обозначение характерных точек контура	Содержатся в Едином государственном реестре недвижимости			Определены в ходе выполнения комплексных кадастровых работ			Метод определения координат	Формулы, примененные для расчета средней квадратической погрешности определения координат характерных точек (M_i), м, с подставленными в такие формулы значениями и итоговые (вычисленные) значения M_i , м
	Координаты, м		Радиус, м	Координаты, м		Радиус, м		
	X	Y	R	X	Y	R		
1	2	3	4	5	6	7	8	9
–	–	–	–	4952 90.29	2168 878.5 9	–	Метод спутниковых геодезических измерений (определений)	–
–	–	–	–	4952 88.01	2168 881.2 0	–	Метод спутниковых геодезических измерений (определений)	–
–	–	–	–	4952 83.16	2168 876.9 2	–	Метод спутниковых геодезических измерений	–

							(определений)	
–	–	–	–	4952 85.66	2168 874.3 9	–	Метод спутниковых геодезических измерений (определений)	–
–	–	–	–	4952 90.29	2168 878.5 9	–	Метод спутниковых геодезических измерений (определений)	–

2. Сведения о характеристиках объекта недвижимости с кадастровым номером 32:28:0015728:1107

№ п/п	Наименование характеристики	Значение характеристики
1	2	3
1.	Вид объекта недвижимости	Здание
2.	Ранее присвоенный государственный учетный номер (инвентарный) здания, сооружения, объекта незавершенного строительства	–
3.	Кадастровый номер земельного участка (земельных участков), в границах которого (которых) расположены здание, сооружение, объект незавершенного строительства	32:28:0015728:551
4.	Уникальный учетный номер кадастрового квартала, в границах которого расположены здание, сооружение, объект незавершенного строительства	32:28:0015728
5.	Адрес здания, сооружения, объекта незавершенного строительства	–
5.1	Сведения о местоположении здания, сооружения, объекта незавершенного строительства (при отсутствии адреса) в структурированном в соответствии с федеральной информационной адресной системой виде	Российская Федерация, Брянская обл.
5.2	Дополнительные сведения о местоположении	городской округ Брянск, г. Брянск, территория ГО Бежичи-2, гараж 265

6.	Иные сведения	—
3. Пояснения к сведениям об объекте недвижимости с кадастровым номером <u>32:28:0015728:1107</u>		
1.	—	

**Описание местоположения зданий, сооружений,
объектов незавершенного строительства на земельном участке**

1. Сведения о характерных точках контура объекта недвижимости с кадастровым номером 32:28:0015728:1288

Система координат МСК-32, зона 2

Зона № 2

Обозначение характерных точек контура	Содержатся в Едином государственном реестре недвижимости			Определены в ходе выполнения комплексных кадастровых работ			Метод определения координат	Формулы, примененные для расчета средней квадратической погрешности определения координат характерных точек (M_t), м, с подставленными в такие формулы значениями и итоговые (вычисленные) значения M_t , м
	Координаты, м		Радиус, м	Координаты, м		Радиус, м		
	X	Y	R	X	Y	R		
1	2	3	4	5	6	7	8	9
–	–	–	–	4952 94.35	2168 873.9 5	–	Метод спутниковых геодезических измерений (определений)	–
–	–	–	–	4952 97.37	2168 876.7 4	–	Метод спутниковых геодезических измерений (определений)	–
–	–	–	–	4952 93.29	2168 881.4 0	–	Метод спутниковых геодезических измерений	–

							(определений)	
–	–	–	–	4952 90.29	2168 878.5 9	–	Метод спутниковых геодезических измерений (определений)	–
–	–	–	–	4952 93.15	2168 875.3 3	–	Метод спутниковых геодезических измерений (определений)	–
–	–	–	–	4952 94.35	2168 873.9 5	–	Метод спутниковых геодезических измерений (определений)	–

2. Сведения о характеристиках объекта недвижимости с кадастровым номером 32:28:0015728:1288

№ п/п	Наименование характеристики	Значение характеристики
1	2	3
1.	Вид объекта недвижимости	Здание
2.	Ранее присвоенный государственный учетный номер (инвентарный) здания, сооружения, объекта незавершенного строительства	–
3.	Кадастровый номер земельного участка (земельных участков), в границах которого (которых) расположены здание, сооружение, объект незавершенного строительства	–
4.	Уникальный учетный номер кадастрового квартала, в границах которого расположены здание, сооружение, объект незавершенного строительства	32:28:0015728
5.	Адрес здания, сооружения, объекта незавершенного строительства	–
5.1	Сведения о местоположении здания, сооружения, объекта незавершенного строительства (при отсутствии адреса) в структурированном в соответствии с федеральной информационной	Российская Федерация, Брянская обл.

	адресной системой виде	
5.2	Дополнительные сведения о местоположении	городской округ Брянск, г. Брянск, территория ГО Бежичи-2, гараж 266
6.	Иные сведения	–
3. Пояснения к сведениям об объекте недвижимости с кадастровым номером <u>32:28:0015728:1288</u>		
1.	–	

**Описание местоположения зданий, сооружений,
объектов незавершенного строительства на земельном участке**

1. Сведения о характерных точках контура объекта недвижимости с кадастровым номером 32:28:0015728:1082

Система координат МСК-32, зона 2

Зона № 2

Обозначение характерных точек контура	Содержатся в Едином государственном реестре недвижимости			Определены в ходе выполнения комплексных кадастровых работ			Метод определения координат	Формулы, примененные для расчета средней квадратической погрешности определения координат характерных точек (M_i), м, с подставленными в такие формулы значениями и итоговые (вычисленные) значения M_i , м
	Координаты, м		Радиус, м	Координаты, м		Радиус, м		
	X	Y	R	X	Y	R		
1	2	3	4	5	6	7	8	9
–	–	–	–	4952 93.15	2168 875.3 3	–	Метод спутниковых геодезических измерений (определений)	–
–	–	–	–	4952 90.29	2168 878.5 9	–	Метод спутниковых геодезических измерений (определений)	–
–	–	–	–	4952 85.66	2168 874.3 9	–	Метод спутниковых геодезических измерений	–

							(определений)	
–	–	–	–	4952 88.48	2168 871.1 5	–	Метод спутниковых геодезических измерений (определений)	–
–	–	–	–	4952 93.15	2168 875.3 3	–	Метод спутниковых геодезических измерений (определений)	–

2. Сведения о характеристиках объекта недвижимости с кадастровым номером 32:28:0015728:1082

№ п/п	Наименование характеристики	Значение характеристики
1	2	3
1.	Вид объекта недвижимости	Здание
2.	Ранее присвоенный государственный учетный номер (инвентарный) здания, сооружения, объекта незавершенного строительства	–
3.	Кадастровый номер земельного участка (земельных участков), в границах которого (которых) расположены здание, сооружение, объект незавершенного строительства	32:28:0015728:561
4.	Уникальный учетный номер кадастрового квартала, в границах которого расположены здание, сооружение, объект незавершенного строительства	32:28:0015728
5.	Адрес здания, сооружения, объекта незавершенного строительства	–
5.1	Сведения о местоположении здания, сооружения, объекта незавершенного строительства (при отсутствии адреса) в структурированном в соответствии с федеральной информационной адресной системой виде	Российская Федерация, Брянская обл.
5.2	Дополнительные сведения о местоположении	городской округ Брянск, г. Брянск, территория ГО Бежичи-2, гараж 278

6.	Иные сведения	—
3. Пояснения к сведениям об объекте недвижимости с кадастровым номером <u>32:28:0015728:1082</u>		
1.	—	

**Описание местоположения зданий, сооружений,
объектов незавершенного строительства на земельном участке**

1. Сведения о характерных точках контура объекта недвижимости с кадастровым номером 32:28:0015728:1019

Система координат МСК-32, зона 2

Зона № 2

Обозначение характерных точек контура	Содержатся в Едином государственном реестре недвижимости			Определены в ходе выполнения комплексных кадастровых работ			Метод определения координат	Формулы, примененные для расчета средней квадратической погрешности определения координат характерных точек (M_i), м, с подставленными в такие формулы значениями и итоговые (вычисленные) значения M_i , м
	Координаты, м		Радиус, м	Координаты, м		Радиус, м		
	X	Y	R	X	Y	R		
1	2	3	4	5	6	7	8	9
–	–	–	–	4952 96.05	2168 872.0 1	–	Метод спутниковых геодезических измерений (определений)	–
–	–	–	–	4952 94.35	2168 873.9 5	–	Метод спутниковых геодезических измерений (определений)	–
–	–	–	–	4952 93.15	2168 875.3 3	–	Метод спутниковых геодезических измерений	–

							(определений)	
–	–	–	–	4952 88.48	2168 871.1 5	–	Метод спутниковых геодезических измерений (определений)	–
–	–	–	–	4952 88.21	2168 870.9 1	–	Метод спутниковых геодезических измерений (определений)	–
–	–	–	–	4952 91.22	2168 867.6 4	–	Метод спутниковых геодезических измерений (определений)	–
–	–	–	–	4952 96.05	2168 872.0 1	–	Метод спутниковых геодезических измерений (определений)	–

2. Сведения о характеристиках объекта недвижимости с кадастровым номером 32:28:0015728:1019

№ п/п	Наименование характеристики	Значение характеристики
1	2	3
1.	Вид объекта недвижимости	Здание
2.	Ранее присвоенный государственный учетный номер (инвентарный) здания, сооружения, объекта незавершенного строительства	–
3.	Кадастровый номер земельного участка (земельных участков), в границах которого (которых) расположены здание, сооружение, объект незавершенного строительства	32:28:0015728:562
4.	Уникальный учетный номер кадастрового квартала, в границах которого расположены здание, сооружение, объект незавершенного строительства	32:28:0015728

5.	Адрес здания, сооружения, объекта незавершенного строительства	–
5.1	Сведения о местоположении здания, сооружения, объекта незавершенного строительства (при отсутствии адреса) в структурированном в соответствии с федеральной информационной адресной системой виде	Российская Федерация, Брянская обл.
5.2	Дополнительные сведения о местоположении	городской округ Брянск, г. Брянск, территория ГО Бежичи-2, гараж 279
6.	Иные сведения	–
3. Пояснения к сведениям об объекте недвижимости с кадастровым номером <u>32:28:0015728:1019</u>		
1.	–	

**Описание местоположения зданий, сооружений,
объектов незавершенного строительства на земельном участке**

1. Сведения о характерных точках контура объекта недвижимости с кадастровым номером 32:28:0015728:1150

Система координат МСК-32, зона 2

Зона № 2

Обозначение характерных точек контура	Содержатся в Едином государственном реестре недвижимости			Определены в ходе выполнения комплексных кадастровых работ			Метод определения координат	Формулы, примененные для расчета средней квадратической погрешности определения координат характерных точек (M_t), м, с подставленными в такие формулы значениями и итоговые (вычисленные) значения M_t , м
	Координаты, м		Радиус, м	Координаты, м		Радиус, м		
	X	Y	R	X	Y	R		
1	2	3	4	5	6	7	8	9
–	–	–	–	4952 98.92	2168 868.7 4	–	Метод спутниковых геодезических измерений (определений)	–
–	–	–	–	4952 97.77	2168 870.0 5	–	Метод спутниковых геодезических измерений (определений)	–
–	–	–	–	4952 96.05	2168 872.0 1	–	Метод спутниковых геодезических измерений	–

							(определений)	
–	–	–	–	4952 91.22	2168 867.6 4	–	Метод спутниковых геодезических измерений (определений)	–
–	–	–	–	4952 94.04	2168 864.4 0	–	Метод спутниковых геодезических измерений (определений)	–
–	–	–	–	4952 98.92	2168 868.7 4	–	Метод спутниковых геодезических измерений (определений)	–

2. Сведения о характеристиках объекта недвижимости с кадастровым номером 32:28:0015728:1150

№ п/п	Наименование характеристики	Значение характеристики
1	2	3
1.	Вид объекта недвижимости	Здание
2.	Ранее присвоенный государственный учетный номер (инвентарный) здания, сооружения, объекта незавершенного строительства	–
3.	Кадастровый номер земельного участка (земельных участков), в границах которого (которых) расположены здание, сооружение, объект незавершенного строительства	32:28:0015728:563
4.	Уникальный учетный номер кадастрового квартала, в границах которого расположены здание, сооружение, объект незавершенного строительства	32:28:0015728
5.	Адрес здания, сооружения, объекта незавершенного строительства	–
5.1	Сведения о местоположении здания, сооружения, объекта незавершенного строительства (при отсутствии адреса) в структурированном в соответствии с федеральной информационной	Российская Федерация, Брянская обл.

	адресной системой виде	
5.2	Дополнительные сведения о местоположении	городской округ Брянск, г. Брянск, территория ГО Бежичи-2, гараж 280
6.	Иные сведения	–
3. Пояснения к сведениям об объекте недвижимости с кадастровым номером <u>32:28:0015728:1150</u>		
1.	–	

**Описание местоположения зданий, сооружений,
объектов незавершенного строительства на земельном участке**

1. Сведения о характерных точках контура объекта недвижимости с кадастровым номером 32:28:0015728:1211

Система координат МСК-32, зона 2

Зона № 2

Обозначение характерных точек контура	Содержатся в Едином государственном реестре недвижимости			Определены в ходе выполнения комплексных кадастровых работ			Метод определения координат	Формулы, примененные для расчета средней квадратической погрешности определения координат характерных точек (M_i), м, с подставленными в такие формулы значениями и итоговые (вычисленные) значения M_t , м
	Координаты, м		Радиус, м	Координаты, м		Радиус, м		
	X	Y	R	X	Y	R		
1	2	3	4	5	6	7	8	9
–	–	–	–	4952 65.26	2168 884.6 1	–	Метод спутниковых геодезических измерений (определений)	–
–	–	–	–	4952 62.22	2168 887.9 7	–	Метод спутниковых геодезических измерений (определений)	–
–	–	–	–	4952 57.61	2168 883.6 9	–	Метод спутниковых геодезических измерений	–

							(определений)	
–	–	–	–	4952 60.63	2168 880.1 9	–	Метод спутниковых геодезических измерений (определений)	–
–	–	–	–	4952 65.26	2168 884.6 1	–	Метод спутниковых геодезических измерений (определений)	–

2. Сведения о характеристиках объекта недвижимости с кадастровым номером 32:28:0015728:1211

№ п/п	Наименование характеристики	Значение характеристики
1	2	3
1.	Вид объекта недвижимости	Здание
2.	Ранее присвоенный государственный учетный номер (инвентарный) здания, сооружения, объекта незавершенного строительства	–
3.	Кадастровый номер земельного участка (земельных участков), в границах которого (которых) расположены здание, сооружение, объект незавершенного строительства	32:28:0015728:552
4.	Уникальный учетный номер кадастрового квартала, в границах которого расположены здание, сооружение, объект незавершенного строительства	32:28:0015728
5.	Адрес здания, сооружения, объекта незавершенного строительства	–
5.1	Сведения о местоположении здания, сооружения, объекта незавершенного строительства (при отсутствии адреса) в структурированном в соответствии с федеральной информационной адресной системой виде	Российская Федерация, Брянская обл.
5.2	Дополнительные сведения о местоположении	городской округ Брянск, г. Брянск, территория ГО Бежичи-2, дом 268

6.	Иные сведения	—
3. Пояснения к сведениям об объекте недвижимости с кадастровым номером <u>32:28:0015728:1211</u>		
1.	—	

**Описание местоположения зданий, сооружений,
объектов незавершенного строительства на земельном участке**

1. Сведения о характерных точках контура объекта недвижимости с кадастровым номером 32:28:0015728:901

Система координат МСК-32, зона 2

Зона № 2

Обозначение характерных точек контура	Содержатся в Едином государственном реестре недвижимости			Определены в ходе выполнения комплексных кадастровых работ			Метод определения координат	Формулы, примененные для расчета средней квадратической погрешности определения координат характерных точек (M_i), м, с подставленными в такие формулы значениями и итоговые (вычисленные) значения M_t , м
	Координаты , м		Радиус, с, м	Координаты , м		Радиус, м		
	X	Y	R	X	Y	R		
1	2	3	4	5	6	7	8	9
–	–	–	–	4952 67.76	2168 881.7 6	–	Метод спутниковых геодезических измерений (определений)	–
–	–	–	–	4952 65.26	2168 884.6 1	–	Метод спутниковых геодезических измерений (определений)	–
–	–	–	–	4952 60.63	2168 880.1 9	–	Метод спутниковых геодезических измерений	–

							(определений)	
–	–	–	–	4952 63.12	2168 877.5 7	–	Метод спутниковых геодезических измерений (определений)	–
–	–	–	–	4952 67.76	2168 881.7 6	–	Метод спутниковых геодезических измерений (определений)	–

2. Сведения о характеристиках объекта недвижимости с кадастровым номером 32:28:0015728:901

№ п/п	Наименование характеристики	Значение характеристики
1	2	3
1.	Вид объекта недвижимости	Здание
2.	Ранее присвоенный государственный учетный номер (инвентарный) здания, сооружения, объекта незавершенного строительства	–
3.	Кадастровый номер земельного участка (земельных участков), в границах которого (которых) расположены здание, сооружение, объект незавершенного строительства	32:28:0015728:553
4.	Уникальный учетный номер кадастрового квартала, в границах которого расположены здание, сооружение, объект незавершенного строительства	32:28:0015728
5.	Адрес здания, сооружения, объекта незавершенного строительства	–
5.1	Сведения о местоположении здания, сооружения, объекта незавершенного строительства (при отсутствии адреса) в структурированном в соответствии с федеральной информационной адресной системой виде	Российская Федерация, Брянская обл.
5.2	Дополнительные сведения о местоположении	городской округ Брянск, г. Брянск, территория ГО Бежичи-2, гараж 269

6.	Иные сведения	—
3. Пояснения к сведениям об объекте недвижимости с кадастровым номером <u>32:28:0015728:901</u>		
1.	—	

**Описание местоположения зданий, сооружений,
объектов незавершенного строительства на земельном участке**

1. Сведения о характерных точках контура объекта недвижимости с кадастровым номером 32:28:0015728:902

Система координат МСК-32, зона 2

Зона № 2

Обозначение характерных точек контура	Содержатся в Едином государственном реестре недвижимости			Определены в ходе выполнения комплексных кадастровых работ			Метод определения координат	Формулы, примененные для расчета средней квадратической погрешности определения координат характерных точек (M_i), м, с подставленными в такие формулы значениями и итоговые (вычисленные) значения M_t , м
	Координаты , м		Радиус, с, м	Координаты , м		Радиус, м		
	X	Y	R	X	Y	R		
1	2	3	4	5	6	7	8	9
–	–	–	–	4952 72.61	2168 876.2 5	–	Метод спутниковых геодезических измерений (определений)	–
–	–	–	–	4952 70.20	2168 879.0 7	–	Метод спутниковых геодезических измерений (определений)	–
–	–	–	–	4952 65.54	2168 874.8 9	–	Метод спутниковых геодезических измерений	–

							(определений)	
–	–	–	–	4952 67.84	2168 872.0 3	–	Метод спутниковых геодезических измерений (определений)	–
–	–	–	–	4952 72.61	2168 876.2 5	–	Метод спутниковых геодезических измерений (определений)	–

2. Сведения о характеристиках объекта недвижимости с кадастровым номером 32:28:0015728:902

№ п/п	Наименование характеристики	Значение характеристики
1	2	3
1.	Вид объекта недвижимости	Здание
2.	Ранее присвоенный государственный учетный номер (инвентарный) здания, сооружения, объекта незавершенного строительства	–
3.	Кадастровый номер земельного участка (земельных участков), в границах которого (которых) расположены здание, сооружение, объект незавершенного строительства	32:28:0015728:629
4.	Уникальный учетный номер кадастрового квартала, в границах которого расположены здание, сооружение, объект незавершенного строительства	32:28:0015728
5.	Адрес здания, сооружения, объекта незавершенного строительства	–
5.1	Сведения о местоположении здания, сооружения, объекта незавершенного строительства (при отсутствии адреса) в структурированном в соответствии с федеральной информационной адресной системой виде	Российская Федерация, Брянская обл.
5.2	Дополнительные сведения о местоположении	городской округ Брянск, г. Брянск, территория ГО Бежичи-2, гараж 271

6.	Иные сведения	—
3. Пояснения к сведениям об объекте недвижимости с кадастровым номером <u>32:28:0015728:902</u>		
1.	—	

**Описание местоположения зданий, сооружений,
объектов незавершенного строительства на земельном участке**

1. Сведения о характерных точках контура объекта недвижимости с кадастровым номером 32:28:0015728:1017

Система координат МСК-32, зона 2

Зона № 2

Обозначение характерных точек контура	Содержатся в Едином государственном реестре недвижимости			Определены в ходе выполнения комплексных кадастровых работ			Метод определения координат	Формулы, примененные для расчета средней квадратической погрешности определения координат характерных точек (M_i), м, с подставленными в такие формулы значениями и итоговые (вычисленные) значения M_t , м
	Координаты , м		Радиус, с, м	Координаты , м		Радиус, м		
	X	Y	R	X	Y	R		
1	2	3	4	5	6	7	8	9
–	–	–	–	4952 76.51	2168 870.2 3	–	Метод спутниковых геодезических измерений (определений)	–
–	–	–	–	4952 74.39	2168 872.8 8	–	Метод спутниковых геодезических измерений (определений)	–
–	–	–	–	4952 69.27	2168 868.4 8	–	Метод спутниковых геодезических измерений	–

							(определений)	
–	–	–	–	4952 71.49	2168 865.8 7	–	Метод спутниковых геодезических измерений (определений)	–
–	–	–	–	4952 76.51	2168 870.2 3	–	Метод спутниковых геодезических измерений (определений)	–

2. Сведения о характеристиках объекта недвижимости с кадастровым номером 32:28:0015728:1017

№ п/п	Наименование характеристики	Значение характеристики
1	2	3
1.	Вид объекта недвижимости	Здание
2.	Ранее присвоенный государственный учетный номер (инвентарный) здания, сооружения, объекта незавершенного строительства	–
3.	Кадастровый номер земельного участка (земельных участков), в границах которого (которых) расположены здание, сооружение, объект незавершенного строительства	32:28:0015707:44
4.	Уникальный учетный номер кадастрового квартала, в границах которого расположены здание, сооружение, объект незавершенного строительства	32:28:0015707
5.	Адрес здания, сооружения, объекта незавершенного строительства	–
5.1	Сведения о местоположении здания, сооружения, объекта незавершенного строительства (при отсутствии адреса) в структурированном в соответствии с федеральной информационной адресной системой виде	Российская Федерация, Брянская обл.
5.2	Дополнительные сведения о местоположении	городской округ Брянск, г. Брянск, территория ГО Бежичи-2, гараж 273

6.	Иные сведения	—
3. Пояснения к сведениям об объекте недвижимости с кадастровым номером <u>32:28:0015728:1017</u>		
1.	—	

**Описание местоположения зданий, сооружений,
объектов незавершенного строительства на земельном участке**

1. Сведения о характерных точках контура объекта недвижимости с кадастровым номером 32:28:0015728:1018

Система координат МСК-32, зона 2

Зона № 2

Обозначение характерных точек контура	Содержатся в Едином государственном реестре недвижимости			Определены в ходе выполнения комплексных кадастровых работ			Метод определения координат	Формулы, примененные для расчета средней квадратической погрешности определения координат характерных точек (M_t), м, с подставленными в такие формулы значениями и итоговые (вычисленные) значения M_t , м
	Координаты, м		Радиус, м	Координаты, м		Радиус, м		
	X	Y	R	X	Y	R		
1	2	3	4	5	6	7	8	9
–	–	–	–	4952 78.94	2168 867.3 9	–	Метод спутниковых геодезических измерений (определений)	–
–	–	–	–	4952 76.51	2168 870.2 3	–	Метод спутниковых геодезических измерений (определений)	–
–	–	–	–	4952 71.49	2168 865.8 7	–	Метод спутниковых геодезических измерений	–

							(определений)	
–	–	–	–	4952 73.95	2168 863.18	–	Метод спутниковых геодезических измерений (определений)	–
–	–	–	–	4952 78.94	2168 867.39	–	Метод спутниковых геодезических измерений (определений)	–

2. Сведения о характеристиках объекта недвижимости с кадастровым номером 32:28:0015728:1018

№ п/п	Наименование характеристики	Значение характеристики
1	2	3
1.	Вид объекта недвижимости	Здание
2.	Ранее присвоенный государственный учетный номер (инвентарный) здания, сооружения, объекта незавершенного строительства	–
3.	Кадастровый номер земельного участка (земельных участков), в границах которого (которых) расположены здание, сооружение, объект незавершенного строительства	32:28:0015728:558
4.	Уникальный учетный номер кадастрового квартала, в границах которого расположены здание, сооружение, объект незавершенного строительства	32:28:0015728
5.	Адрес здания, сооружения, объекта незавершенного строительства	–
5.1	Сведения о местоположении здания, сооружения, объекта незавершенного строительства (при отсутствии адреса) в структурированном в соответствии с федеральной информационной адресной системой виде	Российская Федерация, Брянская обл.
5.2	Дополнительные сведения о местоположении	городской округ Брянск, г. Брянск, территория ГО Бежичи-2, гараж 274

6.	Иные сведения	—
3. Пояснения к сведениям об объекте недвижимости с кадастровым номером <u>32:28:0015728:1018</u>		
1.	—	

**Описание местоположения зданий, сооружений,
объектов незавершенного строительства на земельном участке**

1. Сведения о характерных точках контура объекта недвижимости с кадастровым номером 32:28:0015728:683

Система координат МСК-32, зона 2

Зона № 2

Обозначение характерных точек контура	Содержатся в Едином государственном реестре недвижимости			Определены в ходе выполнения комплексных кадастровых работ			Метод определения координат	Формулы, примененные для расчета средней квадратической погрешности определения координат характерных точек (M_i), м, с подставленными в такие формулы значениями и итоговые (вычисленные) значения M_t , м
	Координаты , м		Радиус, с, м	Координаты , м		Радиус, м		
	X	Y	R	X	Y	R		
1	2	3	4	5	6	7	8	9
–	–	–	–	4952 81.48	2168 864.5 9	–	Метод спутниковых геодезических измерений (определений)	–
–	–	–	–	4952 78.94	2168 867.3 9	–	Метод спутниковых геодезических измерений (определений)	–
–	–	–	–	4952 73.95	2168 863.1 8	–	Метод спутниковых геодезических измерений	–

							(определений)	
–	–	–	–	4952 76.47	2168 860.2 1	–	Метод спутниковых геодезических измерений (определений)	–
–	–	–	–	4952 81.48	2168 864.5 9	–	Метод спутниковых геодезических измерений (определений)	–

2. Сведения о характеристиках объекта недвижимости с кадастровым номером 32:28:0015728:683

№ п/п	Наименование характеристики	Значение характеристики
1	2	3
1.	Вид объекта недвижимости	Здание
2.	Ранее присвоенный государственный учетный номер (инвентарный) здания, сооружения, объекта незавершенного строительства	–
3.	Кадастровый номер земельного участка (земельных участков), в границах которого (которых) расположены здание, сооружение, объект незавершенного строительства	32:28:0015728:559
4.	Уникальный учетный номер кадастрового квартала, в границах которого расположены здание, сооружение, объект незавершенного строительства	32:28:0015728
5.	Адрес здания, сооружения, объекта незавершенного строительства	–
5.1	Сведения о местоположении здания, сооружения, объекта незавершенного строительства (при отсутствии адреса) в структурированном в соответствии с федеральной информационной адресной системой виде	Российская Федерация, Брянская обл.
5.2	Дополнительные сведения о местоположении	городской округ Брянск, г. Брянск, территория ГО Бежичи-2, гараж 275

6.	Иные сведения	–
3. Пояснения к сведениям об объекте недвижимости с кадастровым номером <u>32:28:0015728:683</u>		
1.	–	

**Описание местоположения зданий, сооружений,
объектов незавершенного строительства на земельном участке**

1. Сведения о характерных точках контура объекта недвижимости с кадастровым номером 32:28:0015728:712

Система координат МСК-32, зона 2

Зона № 2

Обозначение характерных точек контура	Содержатся в Едином государственном реестре недвижимости			Определены в ходе выполнения комплексных кадастровых работ			Метод определения координат	Формулы, примененные для расчета средней квадратической погрешности определения координат характерных точек (M_i), м, с подставленными в такие формулы значениями и итоговые (вычисленные) значения M_t , м
	Координаты, м		Радиус, м	Координаты, м		Радиус, м		
	X	Y	R	X	Y	R		
1	2	3	4	5	6	7	8	9
–	–	–	–	4952 88.13	2168 857.2 5	–	Метод спутниковых геодезических измерений (определений)	–
–	–	–	–	4952 85.02	2168 860.8 4	–	Метод спутниковых геодезических измерений (определений)	–
–	–	–	–	4952 84.96	2168 860.7 9	–	Метод спутниковых геодезических измерений	–

							(определений)	
–	–	–	–	4952 80.03	2168 856.6 1	–	Метод спутниковых геодезических измерений (определений)	–
–	–	–	–	4952 83.01	2168 852.8 8	–	Метод спутниковых геодезических измерений (определений)	–
–	–	–	–	4952 88.13	2168 857.2 5	–	Метод спутниковых геодезических измерений (определений)	–

2. Сведения о характеристиках объекта недвижимости с кадастровым номером 32:28:0015728:712

№ п/п	Наименование характеристики	Значение характеристики
1	2	3
1.	Вид объекта недвижимости	Здание
2.	Ранее присвоенный государственный учетный номер (инвентарный) здания, сооружения, объекта незавершенного строительства	–
3.	Кадастровый номер земельного участка (земельных участков), в границах которого (которых) расположены здание, сооружение, объект незавершенного строительства	32:28:0015728:577
4.	Уникальный учетный номер кадастрового квартала, в границах которого расположены здание, сооружение, объект незавершенного строительства	32:28:0015728
5.	Адрес здания, сооружения, объекта незавершенного строительства	–
5.1	Сведения о местоположении здания, сооружения, объекта незавершенного строительства (при отсутствии адреса) в структурированном в соответствии с федеральной информационной	Российская Федерация, Брянская обл.

	адресной системой виде	
5.2	Дополнительные сведения о местоположении	городской округ Брянск, г. Брянск, территория ГО Бежичи-2, дом 277
6.	Иные сведения	–
3. Пояснения к сведениям об объекте недвижимости с кадастровым номером <u>32:28:0015728:712</u>		
1.	–	

**Описание местоположения зданий, сооружений,
объектов незавершенного строительства на земельном участке**

1. Сведения о характерных точках контура объекта недвижимости с кадастровым номером 32:28:0015728:1074

Система координат МСК-32, зона 2

Зона № 2

Обозначение характерных точек контура	Содержатся в Едином государственном реестре недвижимости			Определены в ходе выполнения комплексных кадастровых работ			Метод определения координат	Формулы, примененные для расчета средней квадратической погрешности определения координат характерных точек (M_i), м, с подставленными в такие формулы значениями и итоговые (вычисленные) значения M_i , м
	Координаты, м		Радиус, м	Координаты, м		Радиус, м		
	X	Y	R	X	Y	R		
1	2	3	4	5	6	7	8	9
–	–	–	–	4953 86.17	2169 119.9 3	–	Метод спутниковых геодезических измерений (определений)	–
–	–	–	–	4953 83.16	2169 122.9 6	–	Метод спутниковых геодезических измерений (определений)	–
–	–	–	–	4953 78.54	2169 118.6 0	–	Метод спутниковых геодезических измерений	–

							(определений)	
–	–	–	–	4953 81.46	2169 115.4 9	–	Метод спутниковых геодезических измерений (определений)	–
–	–	–	–	4953 86.17	2169 119.9 3	–	Метод спутниковых геодезических измерений (определений)	–

2. Сведения о характеристиках объекта недвижимости с кадастровым номером 32:28:0015728:1074

№ п/п	Наименование характеристики	Значение характеристики
1	2	3
1.	Вид объекта недвижимости	Здание
2.	Ранее присвоенный государственный учетный номер (инвентарный) здания, сооружения, объекта незавершенного строительства	–
3.	Кадастровый номер земельного участка (земельных участков), в границах которого (которых) расположены здание, сооружение, объект незавершенного строительства	32:28:0015728:38
4.	Уникальный учетный номер кадастрового квартала, в границах которого расположены здание, сооружение, объект незавершенного строительства	32:28:0015728
5.	Адрес здания, сооружения, объекта незавершенного строительства	–
5.1	Сведения о местоположении здания, сооружения, объекта незавершенного строительства (при отсутствии адреса) в структурированном в соответствии с федеральной информационной адресной системой виде	Российская Федерация, Брянская обл.
5.2	Дополнительные сведения о местоположении	городской округ Брянск, г. Брянск, территория ГО Бежичи-3, гараж 1

6.	Иные сведения	—
3. Пояснения к сведениям об объекте недвижимости с кадастровым номером <u>32:28:0015728:1074</u>		
1.	—	

**Описание местоположения зданий, сооружений,
объектов незавершенного строительства на земельном участке**

1. Сведения о характерных точках контура объекта недвижимости с кадастровым номером 32:28:0015728:1355

Система координат МСК-32, зона 2

Зона № 2

Обозначение характерных точек контура	Содержатся в Едином государственном реестре недвижимости			Определены в ходе выполнения комплексных кадастровых работ			Метод определения координат	Формулы, примененные для расчета средней квадратической погрешности определения координат характерных точек (M_i), м, с подставленными в такие формулы значениями и итоговые (вычисленные) значения M_t , м
	Координаты, м		Радиус, м	Координаты, м		Радиус, м		
	X	Y	R	X	Y	R		
1	2	3	4	5	6	7	8	9
–	–	–	–	4953 91.13	2169 114.9 0	–	Метод спутниковых геодезических измерений (определений)	–
–	–	–	–	4953 90.06	2169 116.0 5	–	Метод спутниковых геодезических измерений (определений)	–
–	–	–	–	4953 88.61	2169 117.4 9	–	Метод спутниковых геодезических измерений	–

							(определений)	
–	–	–	–	4953 83.82	2169 112.9 9	–	Метод спутниковых геодезических измерений (определений)	–
–	–	–	–	4953 86.32	2169 110.3 8	–	Метод спутниковых геодезических измерений (определений)	–
–	–	–	–	4953 91.13	2169 114.9 0	–	Метод спутниковых геодезических измерений (определений)	–

2. Сведения о характеристиках объекта недвижимости с кадастровым номером 32:28:0015728:1355

№ п/п	Наименование характеристики	Значение характеристики
1	2	3
1.	Вид объекта недвижимости	Здание
2.	Ранее присвоенный государственный учетный номер (инвентарный) здания, сооружения, объекта незавершенного строительства	–
3.	Кадастровый номер земельного участка (земельных участков), в границах которого (которых) расположены здание, сооружение, объект незавершенного строительства	32:28:0015728:39
4.	Уникальный учетный номер кадастрового квартала, в границах которого расположены здание, сооружение, объект незавершенного строительства	32:28:0015728
5.	Адрес здания, сооружения, объекта незавершенного строительства	–
5.1	Сведения о местоположении здания, сооружения, объекта незавершенного строительства (при отсутствии адреса) в структурированном в соответствии с федеральной информационной	Российская Федерация, Брянская обл.

	адресной системой виде	
5.2	Дополнительные сведения о местоположении	городской округ Брянск, г. Брянск, территория ГО Бежичи-3, дом 3
6.	Иные сведения	–
3. Пояснения к сведениям об объекте недвижимости с кадастровым номером <u>32:28:0015728:1355</u>		
1.	–	

**Описание местоположения зданий, сооружений,
объектов незавершенного строительства на земельном участке**

1. Сведения о характерных точках контура объекта недвижимости с кадастровым номером 32:28:0015728:1337

Система координат МСК-32, зона 2

Зона № 2

Обозначение характерных точек контура	Содержатся в Едином государственном реестре недвижимости			Определены в ходе выполнения комплексных кадастровых работ			Метод определения координат	Формулы, примененные для расчета средней квадратической погрешности определения координат характерных точек (M_t), м, с подставленными в такие формулы значениями и итоговые (вычисленные) значения M_t , м
	Координаты, м		Радиус, м	Координаты, м		Радиус, м		
	X	Y	R	X	Y	R		
1	2	3	4	5	6	7	8	9
–	–	–	–	4953 93.55	2169 112.2 7	–	Метод спутниковых геодезических измерений (определений)	–
–	–	–	–	4953 92.89	2169 113.0 2	–	Метод спутниковых геодезических измерений (определений)	–
–	–	–	–	4953 91.13	2169 114.9 0	–	Метод спутниковых геодезических измерений	–

							(определений)	
–	–	–	–	4953 86.32	2169 110.3 8	–	Метод спутниковых геодезических измерений (определений)	–
–	–	–	–	4953 88.79	2169 107.7 8	–	Метод спутниковых геодезических измерений (определений)	–
–	–	–	–	4953 93.55	2169 112.2 7	–	Метод спутниковых геодезических измерений (определений)	–

2. Сведения о характеристиках объекта недвижимости с кадастровым номером 32:28:0015728:1337

№ п/п	Наименование характеристики	Значение характеристики
1	2	3
1.	Вид объекта недвижимости	Здание
2.	Ранее присвоенный государственный учетный номер (инвентарный) здания, сооружения, объекта незавершенного строительства	–
3.	Кадастровый номер земельного участка (земельных участков), в границах которого (которых) расположены здание, сооружение, объект незавершенного строительства	32:28:0015728:40
4.	Уникальный учетный номер кадастрового квартала, в границах которого расположены здание, сооружение, объект незавершенного строительства	32:28:0015728
5.	Адрес здания, сооружения, объекта незавершенного строительства	–
5.1	Сведения о местоположении здания, сооружения, объекта незавершенного строительства (при отсутствии адреса) в структурированном в соответствии с федеральной информационной	Российская Федерация, Брянская обл.

	адресной системой виде	
5.2	Дополнительные сведения о местоположении	городской округ Брянск, г. Брянск, территория ГО Бежичи-3, дом 4
6.	Иные сведения	–
3. Пояснения к сведениям об объекте недвижимости с кадастровым номером <u>32:28:0015728:1337</u>		
1.	–	

**Описание местоположения зданий, сооружений,
объектов незавершенного строительства на земельном участке**

1. Сведения о характерных точках контура объекта недвижимости с кадастровым номером 32:28:0015728:1353

Система координат МСК-32, зона 2

Зона № 2

Обозначение характерных точек контура	Содержатся в Едином государственном реестре недвижимости			Определены в ходе выполнения комплексных кадастровых работ			Метод определения координат	Формулы, примененные для расчета средней квадратической погрешности определения координат характерных точек (M_i), м, с подставленными в такие формулы значениями и итоговые (вычисленные) значения M_t , м
	Координаты, м		Радиус, м	Координаты, м		Радиус, м		
	X	Y	R	X	Y	R		
1	2	3	4	5	6	7	8	9
–	–	–	–	4953 95.76	2169 109.7 9	–	Метод спутниковых геодезических измерений (определений)	–
–	–	–	–	4953 93.55	2169 112.2 7	–	Метод спутниковых геодезических измерений (определений)	–
–	–	–	–	4953 88.79	2169 107.7 8	–	Метод спутниковых геодезических измерений	–

							(определений)	
–	–	–	–	4953 91.07	2169 105.4 0	–	Метод спутниковых геодезических измерений (определений)	–
–	–	–	–	4953 95.76	2169 109.7 9	–	Метод спутниковых геодезических измерений (определений)	–

2. Сведения о характеристиках объекта недвижимости с кадастровым номером 32:28:0015728:1353

№ п/п	Наименование характеристики	Значение характеристики
1	2	3
1.	Вид объекта недвижимости	Здание
2.	Ранее присвоенный государственный учетный номер (инвентарный) здания, сооружения, объекта незавершенного строительства	–
3.	Кадастровый номер земельного участка (земельных участков), в границах которого (которых) расположены здание, сооружение, объект незавершенного строительства	32:28:0015728:41
4.	Уникальный учетный номер кадастрового квартала, в границах которого расположены здание, сооружение, объект незавершенного строительства	32:28:0015728
5.	Адрес здания, сооружения, объекта незавершенного строительства	–
5.1	Сведения о местоположении здания, сооружения, объекта незавершенного строительства (при отсутствии адреса) в структурированном в соответствии с федеральной информационной адресной системой виде	Российская Федерация, Брянская обл.
5.2	Дополнительные сведения о местоположении	городской округ Брянск, г. Брянск, территория ГО Бежичи-3, гараж 5

6.	Иные сведения	—
3. Пояснения к сведениям об объекте недвижимости с кадастровым номером <u>32:28:0015728:1353</u>		
1.	—	

**Описание местоположения зданий, сооружений,
объектов незавершенного строительства на земельном участке**

1. Сведения о характерных точках контура объекта недвижимости с кадастровым номером 32:28:0015728:1322

Система координат МСК-32, зона 2

Зона № 2

Обозначение характерных точек контура	Содержатся в Едином государственном реестре недвижимости			Определены в ходе выполнения комплексных кадастровых работ			Метод определения координат	Формулы, примененные для расчета средней квадратической погрешности определения координат характерных точек (M_i), м, с подставленными в такие формулы значениями и итоговые (вычисленные) значения M_i , м
	Координаты, м		Радиус, м	Координаты, м		Радиус, м		
	X	Y	R	X	Y	R		
1	2	3	4	5	6	7	8	9
–	–	–	–	4953 98.31	2169 106.9 6	–	Метод спутниковых геодезических измерений (определений)	–
–	–	–	–	4953 95.76	2169 109.7 9	–	Метод спутниковых геодезических измерений (определений)	–
–	–	–	–	4953 91.07	2169 105.4 0	–	Метод спутниковых геодезических измерений	–

							(определений)	
–	–	–	–	4953 93.71	2169 102.6 8	–	Метод спутниковых геодезических измерений (определений)	–
–	–	–	–	4953 98.31	2169 106.9 6	–	Метод спутниковых геодезических измерений (определений)	–

2. Сведения о характеристиках объекта недвижимости с кадастровым номером 32:28:0015728:1322

№ п/п	Наименование характеристики	Значение характеристики
1	2	3
1.	Вид объекта недвижимости	Здание
2.	Ранее присвоенный государственный учетный номер (инвентарный) здания, сооружения, объекта незавершенного строительства	–
3.	Кадастровый номер земельного участка (земельных участков), в границах которого (которых) расположены здание, сооружение, объект незавершенного строительства	32:28:0015728:42
4.	Уникальный учетный номер кадастрового квартала, в границах которого расположены здание, сооружение, объект незавершенного строительства	32:28:0015728
5.	Адрес здания, сооружения, объекта незавершенного строительства	–
5.1	Сведения о местоположении здания, сооружения, объекта незавершенного строительства (при отсутствии адреса) в структурированном в соответствии с федеральной информационной адресной системой виде	Российская Федерация, Брянская обл.
5.2	Дополнительные сведения о местоположении	городской округ Брянск, г. Брянск, территория ГО Бежичи-3, дом 6

6.	Иные сведения	—
3. Пояснения к сведениям об объекте недвижимости с кадастровым номером <u>32:28:0015728:1322</u>		
1.	—	

**Описание местоположения зданий, сооружений,
объектов незавершенного строительства на земельном участке**

1. Сведения о характерных точках контура объекта недвижимости с кадастровым номером 32:28:0015728:1104

Система координат МСК-32, зона 2

Зона № 2

Обозначение характерных точек контура	Содержатся в Едином государственном реестре недвижимости			Определены в ходе выполнения комплексных кадастровых работ			Метод определения координат	Формулы, примененные для расчета средней квадратической погрешности определения координат характерных точек (M_i), м, с подставленными в такие формулы значениями и итоговые (вычисленные) значения M_t , м
	Координаты, м		Радиус, м	Координаты, м		Радиус, м		
	X	Y	R	X	Y	R		
1	2	3	4	5	6	7	8	9
–	–	–	–	4954 00.73	2169 104.5 7	–	Метод спутниковых геодезических измерений (определений)	–
–	–	–	–	4953 98.31	2169 106.9 6	–	Метод спутниковых геодезических измерений (определений)	–
–	–	–	–	4953 93.71	2169 102.6 8	–	Метод спутниковых геодезических измерений	–

							(определений)	
–	–	–	–	4953 96.04	2169 100.2 2	–	Метод спутниковых геодезических измерений (определений)	–
–	–	–	–	4954 00.73	2169 104.5 7	–	Метод спутниковых геодезических измерений (определений)	–

2. Сведения о характеристиках объекта недвижимости с кадастровым номером 32:28:0015728:1104

№ п/п	Наименование характеристики	Значение характеристики
1	2	3
1.	Вид объекта недвижимости	Здание
2.	Ранее присвоенный государственный учетный номер (инвентарный) здания, сооружения, объекта незавершенного строительства	–
3.	Кадастровый номер земельного участка (земельных участков), в границах которого (которых) расположены здание, сооружение, объект незавершенного строительства	32:28:0015728:43
4.	Уникальный учетный номер кадастрового квартала, в границах которого расположены здание, сооружение, объект незавершенного строительства	32:28:0015728
5.	Адрес здания, сооружения, объекта незавершенного строительства	–
5.1	Сведения о местоположении здания, сооружения, объекта незавершенного строительства (при отсутствии адреса) в структурированном в соответствии с федеральной информационной адресной системой виде	Российская Федерация, Брянская обл.
5.2	Дополнительные сведения о местоположении	городской округ Брянск, г. Брянск, территория ГО Бежичи-3, гараж 7

6.	Иные сведения	—
3. Пояснения к сведениям об объекте недвижимости с кадастровым номером <u>32:28:0015728:1104</u>		
1.	—	

**Описание местоположения зданий, сооружений,
объектов незавершенного строительства на земельном участке**

1. Сведения о характерных точках контура объекта недвижимости с кадастровым номером 32:28:0015728:1000

Система координат МСК-32, зона 2

Зона № 2

Обозначение характерных точек контура	Содержатся в Едином государственном реестре недвижимости			Определены в ходе выполнения комплексных кадастровых работ			Метод определения координат	Формулы, примененные для расчета средней квадратической погрешности определения координат характерных точек (M_t), м, с подставленными в такие формулы значениями и итоговые (вычисленные) значения M_t , м
	Координаты, м		Радиус, м	Координаты, м		Радиус, м		
	X	Y	R	X	Y	R		
1	2	3	4	5	6	7	8	9
–	–	–	–	4954 03.11	2169 102.0 0	–	Метод спутниковых геодезических измерений (определений)	–
–	–	–	–	4954 01.06	2169 104.2 2	–	Метод спутниковых геодезических измерений (определений)	–
–	–	–	–	4954 00.73	2169 104.5 7	–	Метод спутниковых геодезических измерений	–

							(определений)	
–	–	–	–	4953 96.04	2169 100.2 2	–	Метод спутниковых геодезических измерений (определений)	–
–	–	–	–	4953 98.53	2169 097.6 9	–	Метод спутниковых геодезических измерений (определений)	–
–	–	–	–	4954 03.11	2169 102.0 0	–	Метод спутниковых геодезических измерений (определений)	–

2. Сведения о характеристиках объекта недвижимости с кадастровым номером 32:28:0015728:1000

№ п/п	Наименование характеристики	Значение характеристики
1	2	3
1.	Вид объекта недвижимости	Здание
2.	Ранее присвоенный государственный учетный номер (инвентарный) здания, сооружения, объекта незавершенного строительства	–
3.	Кадастровый номер земельного участка (земельных участков), в границах которого (которых) расположены здание, сооружение, объект незавершенного строительства	32:28:0015728:44
4.	Уникальный учетный номер кадастрового квартала, в границах которого расположены здание, сооружение, объект незавершенного строительства	32:28:0015728
5.	Адрес здания, сооружения, объекта незавершенного строительства	–
5.1	Сведения о местоположении здания, сооружения, объекта незавершенного строительства (при отсутствии адреса) в структурированном в соответствии с федеральной информационной	Российская Федерация, Брянская обл.

	адресной системой виде	
5.2	Дополнительные сведения о местоположении	городской округ Брянск, г. Брянск, территория ГО Бежичи-3, гараж 8
6.	Иные сведения	–
3. Пояснения к сведениям об объекте недвижимости с кадастровым номером <u>32:28:0015728:1000</u>		
1.	–	

**Описание местоположения зданий, сооружений,
объектов незавершенного строительства на земельном участке**

1. Сведения о характерных точках контура объекта недвижимости с кадастровым номером 32:28:0015728:1114

Система координат МСК-32, зона 2

Зона № 2

Обозначение характерных точек контура	Содержатся в Едином государственном реестре недвижимости			Определены в ходе выполнения комплексных кадастровых работ			Метод определения координат	Формулы, примененные для расчета средней квадратической погрешности определения координат характерных точек (M_i), м, с подставленными в такие формулы значениями и итоговые (вычисленные) значения M_t , м
	Координаты, м		Радиус, м	Координаты, м		Радиус, м		
	X	Y	R	X	Y	R		
1	2	3	4	5	6	7	8	9
–	–	–	–	4954 05.66	2169 099.4 0	–	Метод спутниковых геодезических измерений (определений)	–
–	–	–	–	4954 03.86	2169 101.2 3	–	Метод спутниковых геодезических измерений (определений)	–
–	–	–	–	4954 03.11	2169 102.0 0	–	Метод спутниковых геодезических измерений	–

							(определений)	
–	–	–	–	4953 98.53	2169 097.6 9	–	Метод спутниковых геодезических измерений (определений)	–
–	–	–	–	4954 01.31	2169 095.0 0	–	Метод спутниковых геодезических измерений (определений)	–
–	–	–	–	4954 05.66	2169 099.4 0	–	Метод спутниковых геодезических измерений (определений)	–

2. Сведения о характеристиках объекта недвижимости с кадастровым номером 32:28:0015728:1114

№ п/п	Наименование характеристики	Значение характеристики
1	2	3
1.	Вид объекта недвижимости	Здание
2.	Ранее присвоенный государственный учетный номер (инвентарный) здания, сооружения, объекта незавершенного строительства	–
3.	Кадастровый номер земельного участка (земельных участков), в границах которого (которых) расположены здание, сооружение, объект незавершенного строительства	32:28:0015728:5
4.	Уникальный учетный номер кадастрового квартала, в границах которого расположены здание, сооружение, объект незавершенного строительства	32:28:0015728
5.	Адрес здания, сооружения, объекта незавершенного строительства	–
5.1	Сведения о местоположении здания, сооружения, объекта незавершенного строительства (при отсутствии адреса) в структурированном в соответствии с федеральной информационной	Российская Федерация, Брянская обл.

	адресной системой виде	
5.2	Дополнительные сведения о местоположении	городской округ Брянск, г. Брянск, территория ГО Бежичи-3, корп 9
6.	Иные сведения	–
3. Пояснения к сведениям об объекте недвижимости с кадастровым номером <u>32:28:0015728:1114</u>		
1.	–	

**Описание местоположения зданий, сооружений,
объектов незавершенного строительства на земельном участке**

1. Сведения о характерных точках контура объекта недвижимости с кадастровым номером 32:28:0015728:1024

Система координат МСК-32, зона 2

Зона № 2

Обозначение характерных точек контура	Содержатся в Едином государственном реестре недвижимости			Определены в ходе выполнения комплексных кадастровых работ			Метод определения координат	Формулы, примененные для расчета средней квадратической погрешности определения координат характерных точек (M_i), м, с подставленными в такие формулы значениями и итоговые (вычисленные) значения M_t , м
	Координаты, м		Радиус, м	Координаты, м		Радиус, м		
	X	Y	R	X	Y	R		
1	2	3	4	5	6	7	8	9
–	–	–	–	4954 08.06	2169 096.9 1	–	Метод спутниковых геодезических измерений (определений)	–
–	–	–	–	4954 06.58	2169 098.4 4	–	Метод спутниковых геодезических измерений (определений)	–
–	–	–	–	4954 05.66	2169 099.4 0	–	Метод спутниковых геодезических измерений	–

							(определений)	
–	–	–	–	4954 01.31	2169 095.0 0	–	Метод спутниковых геодезических измерений (определений)	–
–	–	–	–	4954 03.57	2169 092.6 8	–	Метод спутниковых геодезических измерений (определений)	–
–	–	–	–	4954 08.06	2169 096.9 1	–	Метод спутниковых геодезических измерений (определений)	–

2. Сведения о характеристиках объекта недвижимости с кадастровым номером 32:28:0015728:1024

№ п/п	Наименование характеристики	Значение характеристики
1	2	3
1.	Вид объекта недвижимости	Здание
2.	Ранее присвоенный государственный учетный номер (инвентарный) здания, сооружения, объекта незавершенного строительства	–
3.	Кадастровый номер земельного участка (земельных участков), в границах которого (которых) расположены здание, сооружение, объект незавершенного строительства	32:28:0015728:45
4.	Уникальный учетный номер кадастрового квартала, в границах которого расположены здание, сооружение, объект незавершенного строительства	32:28:0015728
5.	Адрес здания, сооружения, объекта незавершенного строительства	–
5.1	Сведения о местоположении здания, сооружения, объекта незавершенного строительства (при отсутствии адреса) в структурированном в соответствии с федеральной информационной	Российская Федерация, Брянская обл.

	адресной системой виде	
5.2	Дополнительные сведения о местоположении	городской округ Брянск, г. Брянск, территория ГО Бежичи-3, гараж 10
6.	Иные сведения	–
3. Пояснения к сведениям об объекте недвижимости с кадастровым номером <u>32:28:0015728:1024</u>		
1.	–	

**Описание местоположения зданий, сооружений,
объектов незавершенного строительства на земельном участке**

1. Сведения о характерных точках контура объекта недвижимости с кадастровым номером 32:28:0015728:1077

Система координат МСК-32, зона 2

Зона № 2

Обозначение характерных точек контура	Содержатся в Едином государственном реестре недвижимости			Определены в ходе выполнения комплексных кадастровых работ			Метод определения координат	Формулы, примененные для расчета средней квадратической погрешности определения координат характерных точек (M_i), м, с подставленными в такие формулы значениями и итоговые (вычисленные) значения M_i , м
	Координаты, м		Радиус, м	Координаты, м		Радиус, м		
	X	Y	R	X	Y	R		
1	2	3	4	5	6	7	8	9
–	–	–	–	4954 10.56	2169 094.4 0	–	Метод спутниковых геодезических измерений (определений)	–
–	–	–	–	4954 09.39	2169 095.5 7	–	Метод спутниковых геодезических измерений (определений)	–
–	–	–	–	4954 08.06	2169 096.9 1	–	Метод спутниковых геодезических измерений	–

							(определений)	
–	–	–	–	4954 03.57	2169 092.6 8	–	Метод спутниковых геодезических измерений (определений)	–
–	–	–	–	4954 06.12	2169 090.0 1	–	Метод спутниковых геодезических измерений (определений)	–
–	–	–	–	4954 10.56	2169 094.4 0	–	Метод спутниковых геодезических измерений (определений)	–

2. Сведения о характеристиках объекта недвижимости с кадастровым номером 32:28:0015728:1077

№ п/п	Наименование характеристики	Значение характеристики
1	2	3
1.	Вид объекта недвижимости	Здание
2.	Ранее присвоенный государственный учетный номер (инвентарный) здания, сооружения, объекта незавершенного строительства	–
3.	Кадастровый номер земельного участка (земельных участков), в границах которого (которых) расположены здание, сооружение, объект незавершенного строительства	32:28:0015728:46
4.	Уникальный учетный номер кадастрового квартала, в границах которого расположены здание, сооружение, объект незавершенного строительства	32:28:0015728
5.	Адрес здания, сооружения, объекта незавершенного строительства	–
5.1	Сведения о местоположении здания, сооружения, объекта незавершенного строительства (при отсутствии адреса) в структурированном в соответствии с федеральной информационной	Российская Федерация, Брянская обл.

	адресной системой виде	
5.2	Дополнительные сведения о местоположении	городской округ Брянск, г. Брянск, территория ГО Бежичи-3, д 11
6.	Иные сведения	–
3. Пояснения к сведениям об объекте недвижимости с кадастровым номером <u>32:28:0015728:1077</u>		
1.	–	

**Описание местоположения зданий, сооружений,
объектов незавершенного строительства на земельном участке**

1. Сведения о характерных точках контура объекта недвижимости с кадастровым номером 32:28:0015728:1025

Система координат МСК-32, зона 2

Зона № 2

Обозначение характерных точек контура	Содержатся в Едином государственном реестре недвижимости			Определены в ходе выполнения комплексных кадастровых работ			Метод определения координат	Формулы, примененные для расчета средней квадратической погрешности определения координат характерных точек (M_i), м, с подставленными в такие формулы значениями и итоговые (вычисленные) значения M_i , м
	Координаты, м		Радиус, м	Координаты, м		Радиус, м		
	X	Y	R	X	Y	R		
1	2	3	4	5	6	7	8	9
–	–	–	–	4954 13.02	2169 091.9 3	–	Метод спутниковых геодезических измерений (определений)	–
–	–	–	–	4954 12.56	2169 092.3 7	–	Метод спутниковых геодезических измерений (определений)	–
–	–	–	–	4954 10.56	2169 094.4 0	–	Метод спутниковых геодезических измерений	–

							(определений)	
–	–	–	–	4954 06.12	2169 090.0 1	–	Метод спутниковых геодезических измерений (определений)	–
–	–	–	–	4954 08.57	2169 087.5 4	–	Метод спутниковых геодезических измерений (определений)	–
–	–	–	–	4954 13.02	2169 091.9 3	–	Метод спутниковых геодезических измерений (определений)	–

2. Сведения о характеристиках объекта недвижимости с кадастровым номером 32:28:0015728:1025

№ п/п	Наименование характеристики	Значение характеристики
1	2	3
1.	Вид объекта недвижимости	Здание
2.	Ранее присвоенный государственный учетный номер (инвентарный) здания, сооружения, объекта незавершенного строительства	–
3.	Кадастровый номер земельного участка (земельных участков), в границах которого (которых) расположены здание, сооружение, объект незавершенного строительства	32:28:0015728:47
4.	Уникальный учетный номер кадастрового квартала, в границах которого расположены здание, сооружение, объект незавершенного строительства	32:28:0015728
5.	Адрес здания, сооружения, объекта незавершенного строительства	–
5.1	Сведения о местоположении здания, сооружения, объекта незавершенного строительства (при отсутствии адреса) в структурированном в соответствии с федеральной информационной	Российская Федерация, Брянская обл.

	адресной системой виде	
5.2	Дополнительные сведения о местоположении	городской округ Брянск, г. Брянск, территория ГО Бежичи-3, гараж 12
6.	Иные сведения	–
3. Пояснения к сведениям об объекте недвижимости с кадастровым номером <u>32:28:0015728:1025</u>		
1.	–	

**Описание местоположения зданий, сооружений,
объектов незавершенного строительства на земельном участке**

1. Сведения о характерных точках контура объекта недвижимости с кадастровым номером 32:28:0015728:1338

Система координат МСК-32, зона 2

Зона № 2

Обозначение характерных точек контура	Содержатся в Едином государственном реестре недвижимости			Определены в ходе выполнения комплексных кадастровых работ			Метод определения координат	Формулы, примененные для расчета средней квадратической погрешности определения координат характерных точек (M_i), м, с подставленными в такие формулы значениями и итоговые (вычисленные) значения M_i , м
	Координаты, м		Радиус, м	Координаты, м		Радиус, м		
	X	Y	R	X	Y	R		
1	2	3	4	5	6	7	8	9
–	–	–	–	4954 15.49	2169 089.5 9	–	Метод спутниковых геодезических измерений (определений)	–
–	–	–	–	4954 13.02	2169 091.9 3	–	Метод спутниковых геодезических измерений (определений)	–
–	–	–	–	4954 08.57	2169 087.5 4	–	Метод спутниковых геодезических измерений	–

							(определений)	
–	–	–	–	4954 11.19	2169 084.9 4	–	Метод спутниковых геодезических измерений (определений)	–
–	–	–	–	4954 15.49	2169 089.5 9	–	Метод спутниковых геодезических измерений (определений)	–

2. Сведения о характеристиках объекта недвижимости с кадастровым номером 32:28:0015728:1338

№ п/п	Наименование характеристики	Значение характеристики
1	2	3
1.	Вид объекта недвижимости	Здание
2.	Ранее присвоенный государственный учетный номер (инвентарный) здания, сооружения, объекта незавершенного строительства	–
3.	Кадастровый номер земельного участка (земельных участков), в границах которого (которых) расположены здание, сооружение, объект незавершенного строительства	32:28:0015728:48
4.	Уникальный учетный номер кадастрового квартала, в границах которого расположены здание, сооружение, объект незавершенного строительства	32:28:0015728
5.	Адрес здания, сооружения, объекта незавершенного строительства	–
5.1	Сведения о местоположении здания, сооружения, объекта незавершенного строительства (при отсутствии адреса) в структурированном в соответствии с федеральной информационной адресной системой виде	Российская Федерация, Брянская обл.
5.2	Дополнительные сведения о местоположении	городской округ Брянск, г. Брянск, территория ГО Бежичи-3, дом 13

6.	Иные сведения	—
3. Пояснения к сведениям об объекте недвижимости с кадастровым номером <u>32:28:0015728:1338</u>		
1.	—	

**Описание местоположения зданий, сооружений,
объектов незавершенного строительства на земельном участке**

1. Сведения о характерных точках контура объекта недвижимости с кадастровым номером 32:28:0015728:1028

Система координат МСК-32, зона 2

Зона № 2

Обозначение характерных точек контура	Содержатся в Едином государственном реестре недвижимости			Определены в ходе выполнения комплексных кадастровых работ			Метод определения координат	Формулы, примененные для расчета средней квадратической погрешности определения координат характерных точек (M_i), м, с подставленными в такие формулы значениями и итоговые (вычисленные) значения M_t , м
	Координаты, м		Радиус, м	Координаты, м		Радиус, м		
	X	Y	R	X	Y	R		
1	2	3	4	5	6	7	8	9
–	–	–	–	4954 18.09	2169 086.8 1	–	Метод спутниковых геодезических измерений (определений)	–
–	–	–	–	4954 15.49	2169 089.5 9	–	Метод спутниковых геодезических измерений (определений)	–
–	–	–	–	4954 11.19	2169 084.9 4	–	Метод спутниковых геодезических измерений	–

							(определений)	
–	–	–	–	4954 13.59	2169 082.4 6	–	Метод спутниковых геодезических измерений (определений)	–
–	–	–	–	4954 18.09	2169 086.8 1	–	Метод спутниковых геодезических измерений (определений)	–

2. Сведения о характеристиках объекта недвижимости с кадастровым номером 32:28:0015728:1028

№ п/п	Наименование характеристики	Значение характеристики
1	2	3
1.	Вид объекта недвижимости	Здание
2.	Ранее присвоенный государственный учетный номер (инвентарный) здания, сооружения, объекта незавершенного строительства	–
3.	Кадастровый номер земельного участка (земельных участков), в границах которого (которых) расположены здание, сооружение, объект незавершенного строительства	32:28:0015728:1248
4.	Уникальный учетный номер кадастрового квартала, в границах которого расположены здание, сооружение, объект незавершенного строительства	32:28:0015728
5.	Адрес здания, сооружения, объекта незавершенного строительства	–
5.1	Сведения о местоположении здания, сооружения, объекта незавершенного строительства (при отсутствии адреса) в структурированном в соответствии с федеральной информационной адресной системой виде	Российская Федерация, Брянская обл.
5.2	Дополнительные сведения о местоположении	городской округ Брянск, г. Брянск, территория ГО Бежичи-3, гараж 14

6.	Иные сведения	—
3. Пояснения к сведениям об объекте недвижимости с кадастровым номером <u>32:28:0015728:1028</u>		
1.	—	

**Описание местоположения зданий, сооружений,
объектов незавершенного строительства на земельном участке**

1. Сведения о характерных точках контура объекта недвижимости с кадастровым номером 32:28:0015728:784

Система координат МСК-32, зона 2

Зона № 2

Обозначение характерных точек контура	Содержатся в Едином государственном реестре недвижимости			Определены в ходе выполнения комплексных кадастровых работ			Метод определения координат	Формулы, примененные для расчета средней квадратической погрешности определения координат характерных точек (M_i), м, с подставленными в такие формулы значениями и итоговые (вычисленные) значения M_t , м
	Координаты , м		Радиус, с, м	Координаты , м		Радиус, м		
	X	Y	R	X	Y	R		
1	2	3	4	5	6	7	8	9
–	–	–	–	4954 23.52	2169 081.0 9	–	Метод спутниковых геодезических измерений (определений)	–
–	–	–	–	4954 21.20	2169 083.5 0	–	Метод спутниковых геодезических измерений (определений)	–
–	–	–	–	4954 20.69	2169 084.0 5	–	Метод спутниковых геодезических измерений	–

							(определений)	
–	–	–	–	4954 16.26	2169 079.8 3	–	Метод спутниковых геодезических измерений (определений)	–
–	–	–	–	4954 19.20	2169 076.8 0	–	Метод спутниковых геодезических измерений (определений)	–
–	–	–	–	4954 23.52	2169 081.0 9	–	Метод спутниковых геодезических измерений (определений)	–

2. Сведения о характеристиках объекта недвижимости с кадастровым номером 32:28:0015728:784

№ п/п	Наименование характеристики	Значение характеристики
1	2	3
1.	Вид объекта недвижимости	Здание
2.	Ранее присвоенный государственный учетный номер (инвентарный) здания, сооружения, объекта незавершенного строительства	–
3.	Кадастровый номер земельного участка (земельных участков), в границах которого (которых) расположены здание, сооружение, объект незавершенного строительства	32:28:0015728:50
4.	Уникальный учетный номер кадастрового квартала, в границах которого расположены здание, сооружение, объект незавершенного строительства	32:28:0015728
5.	Адрес здания, сооружения, объекта незавершенного строительства	–
5.1	Сведения о местоположении здания, сооружения, объекта незавершенного строительства (при отсутствии адреса) в структурированном в соответствии с федеральной информационной	Российская Федерация, Брянская обл.

	адресной системой виде	
5.2	Дополнительные сведения о местоположении	городской округ Брянск, г. Брянск, территория ГО Бежичи-3, гараж 16
6.	Иные сведения	–
3. Пояснения к сведениям об объекте недвижимости с кадастровым номером <u>32:28:0015728:784</u>		
1.	–	

**Описание местоположения зданий, сооружений,
объектов незавершенного строительства на земельном участке**

1. Сведения о характерных точках контура объекта недвижимости с кадастровым номером 32:28:0015728:1171

Система координат МСК-32, зона 2

Зона № 2

Обозначение характерных точек контура	Содержатся в Едином государственном реестре недвижимости			Определены в ходе выполнения комплексных кадастровых работ			Метод определения координат	Формулы, примененные для расчета средней квадратической погрешности определения координат характерных точек (M_i), м, с подставленными в такие формулы значениями и итоговые (вычисленные) значения M_t , м
	Координаты , м		Радиус, с, м	Координаты , м		Радиус, м		
	X	Y	R	X	Y	R		
1	2	3	4	5	6	7	8	9
–	–	–	–	4954 26.04	2169 078.5 0	–	Метод спутниковых геодезических измерений (определений)	–
–	–	–	–	4954 24.34	2169 080.2 4	–	Метод спутниковых геодезических измерений (определений)	–
–	–	–	–	4954 23.52	2169 081.0 9	–	Метод спутниковых геодезических измерений	–

							(определений)	
–	–	–	–	4954 19.20	2169 076.8 0	–	Метод спутниковых геодезических измерений (определений)	–
–	–	–	–	4954 21.62	2169 074.0 9	–	Метод спутниковых геодезических измерений (определений)	–
–	–	–	–	4954 26.04	2169 078.5 0	–	Метод спутниковых геодезических измерений (определений)	–

2. Сведения о характеристиках объекта недвижимости с кадастровым номером 32:28:0015728:1171

№ п/п	Наименование характеристики	Значение характеристики
1	2	3
1.	Вид объекта недвижимости	Здание
2.	Ранее присвоенный государственный учетный номер (инвентарный) здания, сооружения, объекта незавершенного строительства	–
3.	Кадастровый номер земельного участка (земельных участков), в границах которого (которых) расположены здание, сооружение, объект незавершенного строительства	32:28:0015728:7
4.	Уникальный учетный номер кадастрового квартала, в границах которого расположены здание, сооружение, объект незавершенного строительства	32:28:0015728
5.	Адрес здания, сооружения, объекта незавершенного строительства	–
5.1	Сведения о местоположении здания, сооружения, объекта незавершенного строительства (при отсутствии адреса) в структурированном в соответствии с федеральной информационной	Российская Федерация, Брянская обл.

	адресной системой виде	
5.2	Дополнительные сведения о местоположении	городской округ Брянск, г. Брянск, территория ГО Бежичи-3, дом 17
6.	Иные сведения	–
3. Пояснения к сведениям об объекте недвижимости с кадастровым номером <u>32:28:0015728:1171</u>		
1.	–	

**Описание местоположения зданий, сооружений,
объектов незавершенного строительства на земельном участке**

1. Сведения о характерных точках контура объекта недвижимости с кадастровым номером 32:28:0015728:1317

Система координат МСК-32, зона 2

Зона № 2

Обозначение характерных точек контура	Содержатся в Едином государственном реестре недвижимости			Определены в ходе выполнения комплексных кадастровых работ			Метод определения координат	Формулы, примененные для расчета средней квадратической погрешности определения координат характерных точек (M_i), м, с подставленными в такие формулы значениями и итоговые (вычисленные) значения M_t , м
	Координаты, м		Радиус, м	Координаты, м		Радиус, м		
	X	Y	R	X	Y	R		
1	2	3	4	5	6	7	8	9
–	–	–	–	4954 31.65	2169 072.7 2	–	Метод спутниковых геодезических измерений (определений)	–
–	–	–	–	4954 31.53	2169 072.8 5	–	Метод спутниковых геодезических измерений (определений)	–
–	–	–	–	4954 28.94	2169 075.5 2	–	Метод спутниковых геодезических измерений	–

							(определений)	
–	–	–	–	4954 28.63	2169 075.8 3	–	Метод спутниковых геодезических измерений (определений)	–
–	–	–	–	4954 24.34	2169 071.4 1	–	Метод спутниковых геодезических измерений (определений)	–
–	–	–	–	4954 27.32	2169 068.3 3	–	Метод спутниковых геодезических измерений (определений)	–
–	–	–	–	4954 31.65	2169 072.7 2	–	Метод спутниковых геодезических измерений (определений)	–

2. Сведения о характеристиках объекта недвижимости с кадастровым номером 32:28:0015728:1317

№ п/п	Наименование характеристики	Значение характеристики
1	2	3
1.	Вид объекта недвижимости	Здание
2.	Ранее присвоенный государственный учетный номер (инвентарный) здания, сооружения, объекта незавершенного строительства	–
3.	Кадастровый номер земельного участка (земельных участков), в границах которого (которых) расположены здание, сооружение, объект незавершенного строительства	32:28:0015728:52
4.	Уникальный учетный номер кадастрового квартала, в границах которого расположены здание, сооружение, объект незавершенного строительства	32:28:0015728

5.	Адрес здания, сооружения, объекта незавершенного строительства	–
5.1	Сведения о местоположении здания, сооружения, объекта незавершенного строительства (при отсутствии адреса) в структурированном в соответствии с федеральной информационной адресной системой виде	Российская Федерация, Брянская обл.
5.2	Дополнительные сведения о местоположении	городской округ Брянск, г. Брянск, территория ГО Бежичи-3, дом 19
6.	Иные сведения	–
3. Пояснения к сведениям об объекте недвижимости с кадастровым номером <u>32:28:0015728:1317</u>		
1.	–	

**Описание местоположения зданий, сооружений,
объектов незавершенного строительства на земельном участке**

1. Сведения о характерных точках контура объекта недвижимости с кадастровым номером 32:28:0015728:1220

Система координат МСК-32, зона 2

Зона № 2

Обозначение характерных точек контура	Содержатся в Едином государственном реестре недвижимости			Определены в ходе выполнения комплексных кадастровых работ			Метод определения координат	Формулы, примененные для расчета средней квадратической погрешности определения координат характерных точек (M_i), м, с подставленными в такие формулы значениями и итоговые (вычисленные) значения M_t , м
	Координаты, м		Радиус, м	Координаты, м		Радиус, м		
	X	Y	R	X	Y	R		
1	2	3	4	5	6	7	8	9
–	–	–	–	4954 35.08	2169 069.0 5	–	Метод спутниковых геодезических измерений (определений)	–
–	–	–	–	4954 31.65	2169 072.7 2	–	Метод спутниковых геодезических измерений (определений)	–
–	–	–	–	4954 27.32	2169 068.3 3	–	Метод спутниковых геодезических измерений	–

							(определений)	
–	–	–	–	4954 30.77	2169 064.6 9	–	Метод спутниковых геодезических измерений (определений)	–
–	–	–	–	4954 35.08	2169 069.0 5	–	Метод спутниковых геодезических измерений (определений)	–

2. Сведения о характеристиках объекта недвижимости с кадастровым номером 32:28:0015728:1220

№ п/п	Наименование характеристики	Значение характеристики
1	2	3
1.	Вид объекта недвижимости	Здание
2.	Ранее присвоенный государственный учетный номер (инвентарный) здания, сооружения, объекта незавершенного строительства	–
3.	Кадастровый номер земельного участка (земельных участков), в границах которого (которых) расположены здание, сооружение, объект незавершенного строительства	32:28:0015728:33
4.	Уникальный учетный номер кадастрового квартала, в границах которого расположены здание, сооружение, объект незавершенного строительства	32:28:0015728
5.	Адрес здания, сооружения, объекта незавершенного строительства	–
5.1	Сведения о местоположении здания, сооружения, объекта незавершенного строительства (при отсутствии адреса) в структурированном в соответствии с федеральной информационной адресной системой виде	Российская Федерация, Брянская обл.
5.2	Дополнительные сведения о местоположении	городской округ Брянск, г. Брянск, территория ГО Бежичи-3, дом 20

6.	Иные сведения	—
3. Пояснения к сведениям об объекте недвижимости с кадастровым номером <u>32:28:0015728:1220</u>		
1.	—	

**Описание местоположения зданий, сооружений,
объектов незавершенного строительства на земельном участке**

1. Сведения о характерных точках контура объекта недвижимости с кадастровым номером 32:28:0015728:1037

Система координат МСК-32, зона 2

Зона № 2

Обозначение характерных точек контура	Содержатся в Едином государственном реестре недвижимости		Определены в ходе выполнения комплексных кадастровых работ			Метод определения координат	Формулы, примененные для расчета средней квадратической погрешности определения координат характерных точек (M_i), м, с подставленными в такие формулы значениями и итоговые (вычисленные) значения M_i , м	
	Координаты, м		Координаты, м		Радиус, м			
	X	Y	X	Y	R			
1	2	3	4	5	6	7	8	9
–	–	–	–	4954 38.70	2169 065.3 3	–	Метод спутниковых геодезических измерений (определений)	–
–	–	–	–	4954 36.69	2169 067.3 9	–	Метод спутниковых геодезических измерений (определений)	–
–	–	–	–	4954 35.08	2169 069.0 5	–	Метод спутниковых геодезических измерений	–

							(определений)	
–	–	–	–	4954 30.77	2169 064.6 9	–	Метод спутниковых геодезических измерений (определений)	–
–	–	–	–	4954 34.29	2169 060.9 9	–	Метод спутниковых геодезических измерений (определений)	–
–	–	–	–	4954 38.70	2169 065.3 3	–	Метод спутниковых геодезических измерений (определений)	–

2. Сведения о характеристиках объекта недвижимости с кадастровым номером 32:28:0015728:1037

№ п/п	Наименование характеристики	Значение характеристики
1	2	3
1.	Вид объекта недвижимости	Здание
2.	Ранее присвоенный государственный учетный номер (инвентарный) здания, сооружения, объекта незавершенного строительства	–
3.	Кадастровый номер земельного участка (земельных участков), в границах которого (которых) расположены здание, сооружение, объект незавершенного строительства	32:28:0015728:53
4.	Уникальный учетный номер кадастрового квартала, в границах которого расположены здание, сооружение, объект незавершенного строительства	32:28:0015728
5.	Адрес здания, сооружения, объекта незавершенного строительства	–
5.1	Сведения о местоположении здания, сооружения, объекта незавершенного строительства (при отсутствии адреса) в структурированном в соответствии с федеральной информационной	Российская Федерация, Брянская обл.

	адресной системой виде	
5.2	Дополнительные сведения о местоположении	городской округ Брянск, г. Брянск, территория ГО Бежичи-3, гараж 21
6.	Иные сведения	–
3. Пояснения к сведениям об объекте недвижимости с кадастровым номером <u>32:28:0015728:1037</u>		
1.	–	

**Описание местоположения зданий, сооружений,
объектов незавершенного строительства на земельном участке**

1. Сведения о характерных точках контура объекта недвижимости с кадастровым номером 32:28:0015728:838

Система координат МСК-32, зона 2

Зона № 2

Обозначение характерных точек контура	Содержатся в Едином государственном реестре недвижимости			Определены в ходе выполнения комплексных кадастровых работ			Метод определения координат	Формулы, примененные для расчета средней квадратической погрешности определения координат характерных точек (M_i), м, с подставленными в такие формулы значениями и итоговые (вычисленные) значения M_t , м
	Координаты , м		Радиус, с, м	Координаты , м		Радиус, м		
	X	Y	R	X	Y	R		
1	2	3	4	5	6	7	8	9
–	–	–	–	4954 41.91	2169 062.1 8	–	Метод спутниковых геодезических измерений (определений)	–
–	–	–	–	4954 40.35	2169 063.7 4	–	Метод спутниковых геодезических измерений (определений)	–
–	–	–	–	4954 38.70	2169 065.3 3	–	Метод спутниковых геодезических измерений	–

							(определений)	
–	–	–	–	4954 34.29	2169 060.9 9	–	Метод спутниковых геодезических измерений (определений)	–
–	–	–	–	4954 37.36	2169 057.7 6	–	Метод спутниковых геодезических измерений (определений)	–
–	–	–	–	4954 41.91	2169 062.1 8	–	Метод спутниковых геодезических измерений (определений)	–

2. Сведения о характеристиках объекта недвижимости с кадастровым номером 32:28:0015728:838

№ п/п	Наименование характеристики	Значение характеристики
1	2	3
1.	Вид объекта недвижимости	Здание
2.	Ранее присвоенный государственный учетный номер (инвентарный) здания, сооружения, объекта незавершенного строительства	–
3.	Кадастровый номер земельного участка (земельных участков), в границах которого (которых) расположены здание, сооружение, объект незавершенного строительства	32:28:0015728:54
4.	Уникальный учетный номер кадастрового квартала, в границах которого расположены здание, сооружение, объект незавершенного строительства	32:28:0015728
5.	Адрес здания, сооружения, объекта незавершенного строительства	–
5.1	Сведения о местоположении здания, сооружения, объекта незавершенного строительства (при отсутствии адреса) в структурированном в соответствии с федеральной информационной	Российская Федерация, Брянская обл.

	адресной системой виде	
5.2	Дополнительные сведения о местоположении	городской округ Брянск, г. Брянск, территория ГО Бежичи-3, гараж 22
6.	Иные сведения	–
3. Пояснения к сведениям об объекте недвижимости с кадастровым номером <u>32:28:0015728:838</u>		
1.	–	

**Описание местоположения зданий, сооружений,
объектов незавершенного строительства на земельном участке**

1. Сведения о характерных точках контура объекта недвижимости с кадастровым номером 32:28:0015728:1191

Система координат МСК-32, зона 2

Зона № 2

Обозначение характерных точек контура	Содержатся в Едином государственном реестре недвижимости			Определены в ходе выполнения комплексных кадастровых работ			Метод определения координат	Формулы, примененные для расчета средней квадратической погрешности определения координат характерных точек (M_t), м, с подставленными в такие формулы значениями и итоговые (вычисленные) значения M_t , м
	Координаты, м		Радиус, м	Координаты, м		Радиус, м		
	X	Y	R	X	Y	R		
1	2	3	4	5	6	7	8	9
–	–	–	–	4954 45.85	2169 058.2 0	–	Метод спутниковых геодезических измерений (определений)	–
–	–	–	–	4954 43.11	2169 061.0 0	–	Метод спутниковых геодезических измерений (определений)	–
–	–	–	–	4954 41.91	2169 062.1 8	–	Метод спутниковых геодезических измерений	–

							(определений)	
–	–	–	–	4954 37.36	2169 057.7 6	–	Метод спутниковых геодезических измерений (определений)	–
–	–	–	–	4954 41.26	2169 053.7 4	–	Метод спутниковых геодезических измерений (определений)	–
–	–	–	–	4954 45.85	2169 058.2 0	–	Метод спутниковых геодезических измерений (определений)	–

2. Сведения о характеристиках объекта недвижимости с кадастровым номером 32:28:0015728:1191

№ п/п	Наименование характеристики	Значение характеристики
1	2	3
1.	Вид объекта недвижимости	Здание
2.	Ранее присвоенный государственный учетный номер (инвентарный) здания, сооружения, объекта незавершенного строительства	–
3.	Кадастровый номер земельного участка (земельных участков), в границах которого (которых) расположены здание, сооружение, объект незавершенного строительства	32:28:0015728:578
4.	Уникальный учетный номер кадастрового квартала, в границах которого расположены здание, сооружение, объект незавершенного строительства	32:28:0015728
5.	Адрес здания, сооружения, объекта незавершенного строительства	–
5.1	Сведения о местоположении здания, сооружения, объекта незавершенного строительства (при отсутствии адреса) в структурированном в соответствии с федеральной информационной	Российская Федерация, Брянская обл.

	адресной системой виде	
5.2	Дополнительные сведения о местоположении	городской округ Брянск, г. Брянск, территория ГО Бежичи-3, гараж 23
6.	Иные сведения	–
3. Пояснения к сведениям об объекте недвижимости с кадастровым номером <u>32:28:0015728:1191</u>		
1.	–	

**Описание местоположения зданий, сооружений,
объектов незавершенного строительства на земельном участке**

1. Сведения о характерных точках контура объекта недвижимости с кадастровым номером 32:28:0015728:670

Система координат МСК-32, зона 2

Зона № 2

Обозначение характерных точек контура	Содержатся в Едином государственном реестре недвижимости			Определены в ходе выполнения комплексных кадастровых работ			Метод определения координат	Формулы, примененные для расчета средней квадратической погрешности определения координат характерных точек (M_i), м, с подставленными в такие формулы значениями и итоговые (вычисленные) значения M_t , м
	Координаты , м		Радиус, с, м	Координаты , м		Радиус, м		
	X	Y	R	X	Y	R		
1	2	3	4	5	6	7	8	9
–	–	–	–	4954 57.28	2169 045.5 4	–	Метод спутниковых геодезических измерений (определений)	–
–	–	–	–	4954 53.49	2169 049.8 3	–	Метод спутниковых геодезических измерений (определений)	–
–	–	–	–	4954 48.78	2169 045.5 7	–	Метод спутниковых геодезических измерений	–

							(определений)	
–	–	–	–	4954 51.57	2169 042.3 9	–	Метод спутниковых геодезических измерений (определений)	–
–	–	–	–	4954 52.82	2169 041.0 0	–	Метод спутниковых геодезических измерений (определений)	–
–	–	–	–	4954 57.28	2169 045.5 4	–	Метод спутниковых геодезических измерений (определений)	–

2. Сведения о характеристиках объекта недвижимости с кадастровым номером 32:28:0015728:670

№ п/п	Наименование характеристики	Значение характеристики
1	2	3
1.	Вид объекта недвижимости	Здание
2.	Ранее присвоенный государственный учетный номер (инвентарный) здания, сооружения, объекта незавершенного строительства	–
3.	Кадастровый номер земельного участка (земельных участков), в границах которого (которых) расположены здание, сооружение, объект незавершенного строительства	32:28:0015728:579
4.	Уникальный учетный номер кадастрового квартала, в границах которого расположены здание, сооружение, объект незавершенного строительства	32:28:0015728
5.	Адрес здания, сооружения, объекта незавершенного строительства	–
5.1	Сведения о местоположении здания, сооружения, объекта незавершенного строительства (при отсутствии адреса) в структурированном в соответствии с федеральной информационной	Российская Федерация, Брянская обл.

	адресной системой виде	
5.2	Дополнительные сведения о местоположении	городской округ Брянск, г. Брянск, территория ГО Бежичи-3, гараж 26
6.	Иные сведения	–
3. Пояснения к сведениям об объекте недвижимости с кадастровым номером <u>32:28:0015728:670</u>		
1.	–	

**Описание местоположения зданий, сооружений,
объектов незавершенного строительства на земельном участке**

1. Сведения о характерных точках контура объекта недвижимости с кадастровым номером 32:28:0015728:1134

Система координат МСК-32, зона 2

Зона № 2

Обозначение характерных точек контура	Содержатся в Едином государственном реестре недвижимости			Определены в ходе выполнения комплексных кадастровых работ			Метод определения координат	Формулы, примененные для расчета средней квадратической погрешности определения координат характерных точек (M_i), м, с подставленными в такие формулы значениями и итоговые (вычисленные) значения M_t , м
	Координаты, м		Радиус, м	Координаты, м		Радиус, м		
	X	Y	R	X	Y	R		
1	2	3	4	5	6	7	8	9
–	–	–	–	4954 64.21	2169 044.4 4	–	Метод спутниковых геодезических измерений (определений)	–
–	–	–	–	4954 60.34	2169 048.6 7	–	Метод спутниковых геодезических измерений (определений)	–
–	–	–	–	4954 57.28	2169 045.5 4	–	Метод спутниковых геодезических измерений	–

							(определений)	
–	–	–	–	4954 52.82	2169 041.0 0	–	Метод спутниковых геодезических измерений (определений)	–
–	–	–	–	4954 56.29	2169 037.1 9	–	Метод спутниковых геодезических измерений (определений)	–
–	–	–	–	4954 64.21	2169 044.4 4	–	Метод спутниковых геодезических измерений (определений)	–

2. Сведения о характеристиках объекта недвижимости с кадастровым номером 32:28:0015728:1134

№ п/п	Наименование характеристики	Значение характеристики
1	2	3
1.	Вид объекта недвижимости	Здание
2.	Ранее присвоенный государственный учетный номер (инвентарный) здания, сооружения, объекта незавершенного строительства	–
3.	Кадастровый номер земельного участка (земельных участков), в границах которого (которых) расположены здание, сооружение, объект незавершенного строительства	32:28:0015728:28
4.	Уникальный учетный номер кадастрового квартала, в границах которого расположены здание, сооружение, объект незавершенного строительства	32:28:0015728
5.	Адрес здания, сооружения, объекта незавершенного строительства	–
5.1	Сведения о местоположении здания, сооружения, объекта незавершенного строительства (при отсутствии адреса) в структурированном в соответствии с федеральной информационной	Российская Федерация, Брянская обл.

	адресной системой виде	
5.2	Дополнительные сведения о местоположении	городской округ Брянск, г. Брянск, территория ГО Бежичи-3, строение 27А
6.	Иные сведения	–
3. Пояснения к сведениям об объекте недвижимости с кадастровым номером <u>32:28:0015728:1134</u>		
1.	–	

**Описание местоположения зданий, сооружений,
объектов незавершенного строительства на земельном участке**

1. Сведения о характерных точках контура объекта недвижимости с кадастровым номером 32:28:0015728:658

Система координат МСК-32, зона 2

Зона № 2

Обозначение характерных точек контура	Содержатся в Едином государственном реестре недвижимости			Определены в ходе выполнения комплексных кадастровых работ			Метод определения координат	Формулы, примененные для расчета средней квадратической погрешности определения координат характерных точек (M_i), м, с подставленными в такие формулы значениями и итоговые (вычисленные) значения M_t , м
	Координаты , м		Радиус, с, м	Координаты , м		Радиус, м		
	X	Y	R	X	Y	R		
1	2	3	4	5	6	7	8	9
–	–	–	–	4954 64.21	2169 044.4 4	–	Метод спутниковых геодезических измерений (определений)	–
–	–	–	–	4954 60.34	2169 048.6 7	–	Метод спутниковых геодезических измерений (определений)	–
–	–	–	–	4954 57.28	2169 045.5 4	–	Метод спутниковых геодезических измерений	–

							(определений)	
–	–	–	–	4954 52.82	2169 041.0 0	–	Метод спутниковых геодезических измерений (определений)	–
–	–	–	–	4954 56.29	2169 037.1 9	–	Метод спутниковых геодезических измерений (определений)	–
–	–	–	–	4954 64.21	2169 044.4 4	–	Метод спутниковых геодезических измерений (определений)	–

2. Сведения о характеристиках объекта недвижимости с кадастровым номером 32:28:0015728:658

№ п/п	Наименование характеристики	Значение характеристики
1	2	3
1.	Вид объекта недвижимости	Здание
2.	Ранее присвоенный государственный учетный номер (инвентарный) здания, сооружения, объекта незавершенного строительства	–
3.	Кадастровый номер земельного участка (земельных участков), в границах которого (которых) расположены здание, сооружение, объект незавершенного строительства	32:28:0015728:28
4.	Уникальный учетный номер кадастрового квартала, в границах которого расположены здание, сооружение, объект незавершенного строительства	32:28:0015728
5.	Адрес здания, сооружения, объекта незавершенного строительства	–
5.1	Сведения о местоположении здания, сооружения, объекта незавершенного строительства (при отсутствии адреса) в структурированном в соответствии с федеральной информационной	Российская Федерация, Брянская обл.

	адресной системой виде	
5.2	Дополнительные сведения о местоположении	городской округ Брянск, г. Брянск, территория ГО Бежичи-3, строение 27А/1
6.	Иные сведения	–
3. Пояснения к сведениям об объекте недвижимости с кадастровым номером <u>32:28:0015728:658</u>		
1.	–	

**Описание местоположения зданий, сооружений,
объектов незавершенного строительства на земельном участке**

1. Сведения о характерных точках контура объекта недвижимости с кадастровым номером 32:28:0015728:1046

Система координат МСК-32, зона 2

Зона № 2

Обозначение характерных точек контура	Содержатся в Едином государственном реестре недвижимости			Определены в ходе выполнения комплексных кадастровых работ			Метод определения координат	Формулы, примененные для расчета средней квадратической погрешности определения координат характерных точек (M_i), м, с подставленными в такие формулы значениями и итоговые (вычисленные) значения M_i , м
	Координаты, м		Радиус, м	Координаты, м		Радиус, м		
	X	Y	R	X	Y	R		
1	2	3	4	5	6	7	8	9
–	–	–	–	4954 68.39	2169 026.5 0	–	Метод спутниковых геодезических измерений (определений)	–
–	–	–	–	4954 67.94	2169 031.2 4	–	Метод спутниковых геодезических измерений (определений)	–
–	–	–	–	4954 61.55	2169 030.9 5	–	Метод спутниковых геодезических измерений	–

							(определений)	
–	–	–	–	4954 61.88	2169 026.2 1	–	Метод спутниковых геодезических измерений (определений)	–
–	–	–	–	4954 68.39	2169 026.5 0	–	Метод спутниковых геодезических измерений (определений)	–

2. Сведения о характеристиках объекта недвижимости с кадастровым номером 32:28:0015728:1046

№ п/п	Наименование характеристики	Значение характеристики
1	2	3
1.	Вид объекта недвижимости	Здание
2.	Ранее присвоенный государственный учетный номер (инвентарный) здания, сооружения, объекта незавершенного строительства	–
3.	Кадастровый номер земельного участка (земельных участков), в границах которого (которых) расположены здание, сооружение, объект незавершенного строительства	32:28:0015728:606
4.	Уникальный учетный номер кадастрового квартала, в границах которого расположены здание, сооружение, объект незавершенного строительства	32:28:0015728
5.	Адрес здания, сооружения, объекта незавершенного строительства	–
5.1	Сведения о местоположении здания, сооружения, объекта незавершенного строительства (при отсутствии адреса) в структурированном в соответствии с федеральной информационной адресной системой виде	Российская Федерация, Брянская обл.
5.2	Дополнительные сведения о местоположении	городской округ Брянск, г. Брянск, территория ГО Бежичи-3, гараж 27Г

6.	Иные сведения	—
3. Пояснения к сведениям об объекте недвижимости с кадастровым номером <u>32:28:0015728:1046</u>		
1.	—	

**Описание местоположения зданий, сооружений,
объектов незавершенного строительства на земельном участке**

1. Сведения о характерных точках контура объекта недвижимости с кадастровым номером 32:28:0015728:1045

Система координат МСК-32, зона 2

Зона № 2

Обозначение характерных точек контура	Содержатся в Едином государственном реестре недвижимости			Определены в ходе выполнения комплексных кадастровых работ			Метод определения координат	Формулы, примененные для расчета средней квадратической погрешности определения координат характерных точек (M_i), м, с подставленными в такие формулы значениями и итоговые (вычисленные) значения M_i , м
	Координаты, м		Радиус, м	Координаты, м		Радиус, м		
	X	Y	R	X	Y	R		
1	2	3	4	5	6	7	8	9
–	–	–	–	4954 68.90	2169 021.0 9	–	Метод спутниковых геодезических измерений (определений)	–
–	–	–	–	4954 68.39	2169 026.5 0	–	Метод спутниковых геодезических измерений (определений)	–
–	–	–	–	4954 61.88	2169 026.2 1	–	Метод спутниковых геодезических измерений	–

							(определений)	
–	–	–	–	4954 62.07	2169 021.9 6	–	Метод спутниковых геодезических измерений (определений)	–
–	–	–	–	4954 62.12	2169 020.8 5	–	Метод спутниковых геодезических измерений (определений)	–
–	–	–	–	4954 68.90	2169 021.0 9	–	Метод спутниковых геодезических измерений (определений)	–

2. Сведения о характеристиках объекта недвижимости с кадастровым номером 32:28:0015728:1045

№ п/п	Наименование характеристики	Значение характеристики
1	2	3
1.	Вид объекта недвижимости	Здание
2.	Ранее присвоенный государственный учетный номер (инвентарный) здания, сооружения, объекта незавершенного строительства	–
3.	Кадастровый номер земельного участка (земельных участков), в границах которого (которых) расположены здание, сооружение, объект незавершенного строительства	32:28:0015728:605
4.	Уникальный учетный номер кадастрового квартала, в границах которого расположены здание, сооружение, объект незавершенного строительства	32:28:0015728
5.	Адрес здания, сооружения, объекта незавершенного строительства	–
5.1	Сведения о местоположении здания, сооружения, объекта незавершенного строительства (при отсутствии адреса) в структурированном в соответствии с федеральной информационной	Российская Федерация, Брянская обл.

	адресной системой виде	
5.2	Дополнительные сведения о местоположении	городской округ Брянск, г. Брянск, территория ГО Бежичи-3, гараж 27В
6.	Иные сведения	–
3. Пояснения к сведениям об объекте недвижимости с кадастровым номером <u>32:28:0015728:1045</u>		
1.	–	

**Описание местоположения зданий, сооружений,
объектов незавершенного строительства на земельном участке**

1. Сведения о характерных точках контура объекта недвижимости с кадастровым номером 32:28:0015728:1110

Система координат МСК-32, зона 2

Зона № 2

Обозначение характерных точек контура	Содержатся в Едином государственном реестре недвижимости			Определены в ходе выполнения комплексных кадастровых работ			Метод определения координат	Формулы, примененные для расчета средней квадратической погрешности определения координат характерных точек (M_i), м, с подставленными в такие формулы значениями и итоговые (вычисленные) значения M_t , м
	Координаты , м		Радиус, с, м	Координаты , м		Радиус, м		
	X	Y	R	X	Y	R		
1	2	3	4	5	6	7	8	9
–	–	–	–	4954 62.07	2169 021.9 6	–	Метод спутниковых геодезических измерений (определений)	–
–	–	–	–	4954 61.88	2169 026.2 1	–	Метод спутниковых геодезических измерений (определений)	–
–	–	–	–	4954 61.55	2169 030.9 5	–	Метод спутниковых геодезических измерений	–

							(определений)	
–	–	–	–	4954 56.56	2169 030.6 8	–	Метод спутниковых геодезических измерений (определений)	–
–	–	–	–	4954 57.55	2169 021.7 2	–	Метод спутниковых геодезических измерений (определений)	–
–	–	–	–	4954 62.07	2169 021.9 6	–	Метод спутниковых геодезических измерений (определений)	–

2. Сведения о характеристиках объекта недвижимости с кадастровым номером 32:28:0015728:1110

№ п/п	Наименование характеристики	Значение характеристики
1	2	3
1.	Вид объекта недвижимости	Здание
2.	Ранее присвоенный государственный учетный номер (инвентарный) здания, сооружения, объекта незавершенного строительства	–
3.	Кадастровый номер земельного участка (земельных участков), в границах которого (которых) расположены здание, сооружение, объект незавершенного строительства	32:28:0015728:56
4.	Уникальный учетный номер кадастрового квартала, в границах которого расположены здание, сооружение, объект незавершенного строительства	32:28:0015728
5.	Адрес здания, сооружения, объекта незавершенного строительства	–
5.1	Сведения о местоположении здания, сооружения, объекта незавершенного строительства (при отсутствии адреса) в структурированном в соответствии с федеральной информационной	Российская Федерация, Брянская обл.

	адресной системой виде	
5.2	Дополнительные сведения о местоположении	городской округ Брянск, г. Брянск, территория ГО Бежичи-3, гараж 27
6.	Иные сведения	–
3. Пояснения к сведениям об объекте недвижимости с кадастровым номером <u>32:28:0015728:1110</u>		
1.	–	

**Описание местоположения зданий, сооружений,
объектов незавершенного строительства на земельном участке**

1. Сведения о характерных точках контура объекта недвижимости с кадастровым номером 32:28:0015728:990

Система координат МСК-32, зона 2

Зона № 2

Обозначение характерных точек контура	Содержатся в Едином государственном реестре недвижимости			Определены в ходе выполнения комплексных кадастровых работ			Метод определения координат	Формулы, примененные для расчета средней квадратической погрешности определения координат характерных точек (M_i), м, с подставленными в такие формулы значениями и итоговые (вычисленные) значения M_t , м
	Координаты , м		Радиус, с, м	Координаты , м		Радиус, м		
	X	Y	R	X	Y	R		
1	2	3	4	5	6	7	8	9
–	–	–	–	4954 57.58	2169 021.3 6	–	Метод спутниковых геодезических измерений (определений)	–
–	–	–	–	4954 57.55	2169 021.7 2	–	Метод спутниковых геодезических измерений (определений)	–
–	–	–	–	4954 56.56	2169 030.6 8	–	Метод спутниковых геодезических измерений	–

							(определений)	
–	–	–	–	4954 56.38	2169 032.3 6	–	Метод спутниковых геодезических измерений (определений)	–
–	–	–	–	4954 50.71	2169 031.9 5	–	Метод спутниковых геодезических измерений (определений)	–
–	–	–	–	4954 51.90	2169 021.0 1	–	Метод спутниковых геодезических измерений (определений)	–
–	–	–	–	4954 57.58	2169 021.3 6	–	Метод спутниковых геодезических измерений (определений)	–

2. Сведения о характеристиках объекта недвижимости с кадастровым номером 32:28:0015728:990

№ п/п	Наименование характеристики	Значение характеристики
1	2	3
1.	Вид объекта недвижимости	Здание
2.	Ранее присвоенный государственный учетный номер (инвентарный) здания, сооружения, объекта незавершенного строительства	–
3.	Кадастровый номер земельного участка (земельных участков), в границах которого (которых) расположены здание, сооружение, объект незавершенного строительства	32:28:0015728:57
4.	Уникальный учетный номер кадастрового квартала, в границах которого расположены здание, сооружение, объект незавершенного строительства	32:28:0015728

5.	Адрес здания, сооружения, объекта незавершенного строительства	–
5.1	Сведения о местоположении здания, сооружения, объекта незавершенного строительства (при отсутствии адреса) в структурированном в соответствии с федеральной информационной адресной системой виде	Российская Федерация, Брянская обл.
5.2	Дополнительные сведения о местоположении	городской округ Брянск, г. Брянск, территория ГО Бежичи-3, гараж 28
6.	Иные сведения	–
3. Пояснения к сведениям об объекте недвижимости с кадастровым номером <u>32:28:0015728:990</u>		
1.	–	

**Описание местоположения зданий, сооружений,
объектов незавершенного строительства на земельном участке**

1. Сведения о характерных точках контура объекта недвижимости с кадастровым номером 32:28:0015728:1050

Система координат МСК-32, зона 2

Зона № 2

Обозначение характерных точек контура	Содержатся в Едином государственном реестре недвижимости			Определены в ходе выполнения комплексных кадастровых работ			Метод определения координат	Формулы, примененные для расчета средней квадратической погрешности определения координат характерных точек (M_i), м, с подставленными в такие формулы значениями и итоговые (вычисленные) значения M_i , м
	Координаты, м		Радиус, м	Координаты, м		Радиус, м		
	X	Y	R	X	Y	R		
1	2	3	4	5	6	7	8	9
–	–	–	–	4954 51.90	2169 021.0 1	–	Метод спутниковых геодезических измерений (определений)	–
–	–	–	–	4954 50.71	2169 031.9 5	–	Метод спутниковых геодезических измерений (определений)	–
–	–	–	–	4954 50.70	2169 032.2 3	–	Метод спутниковых геодезических измерений	–

							(определений)	
–	–	–	–	4954 45.65	2169 032.1 1	–	Метод спутниковых геодезических измерений (определений)	–
–	–	–	–	4954 46.72	2169 020.3 4	–	Метод спутниковых геодезических измерений (определений)	–
–	–	–	–	4954 51.90	2169 021.0 1	–	Метод спутниковых геодезических измерений (определений)	–

2. Сведения о характеристиках объекта недвижимости с кадастровым номером 32:28:0015728:1050

№ п/п	Наименование характеристики	Значение характеристики
1	2	3
1.	Вид объекта недвижимости	Здание
2.	Ранее присвоенный государственный учетный номер (инвентарный) здания, сооружения, объекта незавершенного строительства	–
3.	Кадастровый номер земельного участка (земельных участков), в границах которого (которых) расположены здание, сооружение, объект незавершенного строительства	32:28:0015728:636
4.	Уникальный учетный номер кадастрового квартала, в границах которого расположены здание, сооружение, объект незавершенного строительства	32:28:0015728
5.	Адрес здания, сооружения, объекта незавершенного строительства	–
5.1	Сведения о местоположении здания, сооружения, объекта незавершенного строительства (при отсутствии адреса) в структурированном в соответствии с федеральной информационной	Российская Федерация, Брянская обл.

	адресной системой виде	
5.2	Дополнительные сведения о местоположении	городской округ Брянск, г. Брянск, территория ГО Бежичи-3, гараж 29
6.	Иные сведения	–
3. Пояснения к сведениям об объекте недвижимости с кадастровым номером <u>32:28:0015728:1050</u>		
1.	–	

**Описание местоположения зданий, сооружений,
объектов незавершенного строительства на земельном участке**

1. Сведения о характерных точках контура объекта недвижимости с кадастровым номером 32:28:0015728:673

Система координат МСК-32, зона 2

Зона № 2

Обозначение характерных точек контура	Содержатся в Едином государственном реестре недвижимости		Определены в ходе выполнения комплексных кадастровых работ			Метод определения координат	Формулы, примененные для расчета средней квадратической погрешности определения координат характерных точек (M_i), м, с подставленными в такие формулы значениями и итоговые (вычисленные) значения M_i , м	
	Координаты, м		Координаты, м		Радиус, м			
	X	Y	X	Y	R			
1	2	3	4	5	6	7	8	9
–	–	–	–	4954 46.72	2169 020.3 4	–	Метод спутниковых геодезических измерений (определений)	–
–	–	–	–	4954 45.65	2169 032.1 1	–	Метод спутниковых геодезических измерений (определений)	–
–	–	–	–	4954 41.33	2169 031.9 0	–	Метод спутниковых геодезических измерений	–

							(определений)	
–	–	–	–	4954 41.55	2169 023.7 6	–	Метод спутниковых геодезических измерений (определений)	–
–	–	–	–	4954 41.86	2169 020.0 1	–	Метод спутниковых геодезических измерений (определений)	–
–	–	–	–	4954 46.72	2169 020.3 4	–	Метод спутниковых геодезических измерений (определений)	–

2. Сведения о характеристиках объекта недвижимости с кадастровым номером 32:28:0015728:673

№ п/п	Наименование характеристики	Значение характеристики
1	2	3
1.	Вид объекта недвижимости	Здание
2.	Ранее присвоенный государственный учетный номер (инвентарный) здания, сооружения, объекта незавершенного строительства	–
3.	Кадастровый номер земельного участка (земельных участков), в границах которого (которых) расположены здание, сооружение, объект незавершенного строительства	32:28:0015728:58
4.	Уникальный учетный номер кадастрового квартала, в границах которого расположены здание, сооружение, объект незавершенного строительства	32:28:0015728
5.	Адрес здания, сооружения, объекта незавершенного строительства	–
5.1	Сведения о местоположении здания, сооружения, объекта незавершенного строительства (при отсутствии адреса) в структурированном в соответствии с федеральной информационной	Российская Федерация, Брянская обл.

	адресной системой виде	
5.2	Дополнительные сведения о местоположении	городской округ Брянск, г. Брянск, территория ГО Бежичи-3, гараж 30
6.	Иные сведения	–
3. Пояснения к сведениям об объекте недвижимости с кадастровым номером <u>32:28:0015728:673</u>		
1.	–	

**Описание местоположения зданий, сооружений,
объектов незавершенного строительства на земельном участке**

1. Сведения о характерных точках контура объекта недвижимости с кадастровым номером 32:28:0015728:1172

Система координат МСК-32, зона 2

Зона № 2

Обозначение характерных точек контура	Содержатся в Едином государственном реестре недвижимости			Определены в ходе выполнения комплексных кадастровых работ			Метод определения координат	Формулы, примененные для расчета средней квадратической погрешности определения координат характерных точек (M_i), м, с подставленными в такие формулы значениями и итоговые (вычисленные) значения M_t , м
	Координаты, м		Радиус, м	Координаты, м		Радиус, м		
	X	Y	R	X	Y	R		
1	2	3	4	5	6	7	8	9
–	–	–	–	4954 41.55	2169 023.7 6	–	Метод спутниковых геодезических измерений (определений)	–
–	–	–	–	4954 41.33	2169 031.9 0	–	Метод спутниковых геодезических измерений (определений)	–
–	–	–	–	4954 36.68	2169 031.5 7	–	Метод спутниковых геодезических измерений	–

							(определений)	
–	–	–	–	4954 37.16	2169 023.4 1	–	Метод спутниковых геодезических измерений (определений)	–
–	–	–	–	4954 41.55	2169 023.7 6	–	Метод спутниковых геодезических измерений (определений)	–

2. Сведения о характеристиках объекта недвижимости с кадастровым номером 32:28:0015728:1172

№ п/п	Наименование характеристики	Значение характеристики
1	2	3
1.	Вид объекта недвижимости	Здание
2.	Ранее присвоенный государственный учетный номер (инвентарный) здания, сооружения, объекта незавершенного строительства	–
3.	Кадастровый номер земельного участка (земельных участков), в границах которого (которых) расположены здание, сооружение, объект незавершенного строительства	32:28:0015728:17
4.	Уникальный учетный номер кадастрового квартала, в границах которого расположены здание, сооружение, объект незавершенного строительства	32:28:0015728
5.	Адрес здания, сооружения, объекта незавершенного строительства	–
5.1	Сведения о местоположении здания, сооружения, объекта незавершенного строительства (при отсутствии адреса) в структурированном в соответствии с федеральной информационной адресной системой виде	Российская Федерация, Брянская обл.
5.2	Дополнительные сведения о местоположении	городской округ Брянск, г. Брянск, территория ГО Бежичи-3, дом 31

6.	Иные сведения	—
3. Пояснения к сведениям об объекте недвижимости с кадастровым номером <u>32:28:0015728:1172</u>		
1.	—	

**Описание местоположения зданий, сооружений,
объектов незавершенного строительства на земельном участке**

1. Сведения о характерных точках контура объекта недвижимости с кадастровым номером 32:28:0015728:1052

Система координат МСК-32, зона 2

Зона № 2

Обозначение характерных точек контура	Содержатся в Едином государственном реестре недвижимости			Определены в ходе выполнения комплексных кадастровых работ			Метод определения координат	Формулы, примененные для расчета средней квадратической погрешности определения координат характерных точек (M_i), м, с подставленными в такие формулы значениями и итоговые (вычисленные) значения M_i , м
	Координаты, м		Радиус, м	Координаты, м		Радиус, м		
	X	Y	R	X	Y	R		
1	2	3	4	5	6	7	8	9
–	–	–	–	4954 37.16	2169 023.4 1	–	Метод спутниковых геодезических измерений (определений)	–
–	–	–	–	4954 36.68	2169 031.5 7	–	Метод спутниковых геодезических измерений (определений)	–
–	–	–	–	4954 31.63	2169 031.2 2	–	Метод спутниковых геодезических измерений	–

							(определений)	
–	–	–	–	4954 32.01	2169 024.9 4	–	Метод спутниковых геодезических измерений (определений)	–
–	–	–	–	4954 32.12	2169 023.0 2	–	Метод спутниковых геодезических измерений (определений)	–
–	–	–	–	4954 37.16	2169 023.4 1	–	Метод спутниковых геодезических измерений (определений)	–

2. Сведения о характеристиках объекта недвижимости с кадастровым номером 32:28:0015728:1052

№ п/п	Наименование характеристики	Значение характеристики
1	2	3
1.	Вид объекта недвижимости	Здание
2.	Ранее присвоенный государственный учетный номер (инвентарный) здания, сооружения, объекта незавершенного строительства	–
3.	Кадастровый номер земельного участка (земельных участков), в границах которого (которых) расположены здание, сооружение, объект незавершенного строительства	32:28:0015728:59
4.	Уникальный учетный номер кадастрового квартала, в границах которого расположены здание, сооружение, объект незавершенного строительства	32:28:0015728
5.	Адрес здания, сооружения, объекта незавершенного строительства	Российская Федерация, Брянская обл.
5.1	Сведения о местоположении здания, сооружения, объекта незавершенного строительства (при отсутствии адреса) в структурированном в соответствии с федеральной информационной	–

	адресной системой виде	
5.2	Дополнительные сведения о местоположении	городской округ Брянск, г. Брянск, территория ГО Бежичи-3, гараж 32
6.	Иные сведения	–
3. Пояснения к сведениям об объекте недвижимости с кадастровым номером <u>32:28:0015728:1052</u>		
1.	–	

**Описание местоположения зданий, сооружений,
объектов незавершенного строительства на земельном участке**

1. Сведения о характерных точках контура объекта недвижимости с кадастровым номером 32:28:0015728:1562

Система координат МСК-32, зона 2

Зона № 2

Обозначение характерных точек контура	Содержатся в Едином государственном реестре недвижимости			Определены в ходе выполнения комплексных кадастровых работ			Метод определения координат	Формулы, примененные для расчета средней квадратической погрешности определения координат характерных точек (M_i), м, с подставленными в такие формулы значениями и итоговые (вычисленные) значения M_t , м
	Координаты , м		Радиус, с, м	Координаты , м		Радиус, м		
	X	Y	R	X	Y	R		
1	2	3	4	5	6	7	8	9
–	–	–	–	4954 32.01	2169 024.9 4	–	Метод спутниковых геодезических измерений (определений)	–
–	–	–	–	4954 31.63	2169 031.2 2	–	Метод спутниковых геодезических измерений (определений)	–
–	–	–	–	4954 26.37	2169 030.8 6	–	Метод спутниковых геодезических измерений	–

							(определений)	
–	–	–	–	4954 26.99	2169 024.6 3	–	Метод спутниковых геодезических измерений (определений)	–
–	–	–	–	4954 32.01	2169 024.9 4	–	Метод спутниковых геодезических измерений (определений)	–

2. Сведения о характеристиках объекта недвижимости с кадастровым номером 32:28:0015728:1562

№ п/п	Наименование характеристики	Значение характеристики
1	2	3
1.	Вид объекта недвижимости	Здание
2.	Ранее присвоенный государственный учетный номер (инвентарный) здания, сооружения, объекта незавершенного строительства	–
3.	Кадастровый номер земельного участка (земельных участков), в границах которого (которых) расположены здание, сооружение, объект незавершенного строительства	32:28:0015728:60
4.	Уникальный учетный номер кадастрового квартала, в границах которого расположены здание, сооружение, объект незавершенного строительства	32:28:0015728
5.	Адрес здания, сооружения, объекта незавершенного строительства	–
5.1	Сведения о местоположении здания, сооружения, объекта незавершенного строительства (при отсутствии адреса) в структурированном в соответствии с федеральной информационной адресной системой виде	Российская Федерация, Брянская обл.
5.2	Дополнительные сведения о местоположении	городской округ Брянск, г. Брянск, территория ГО Бежичи-3, гараж 33

6.	Иные сведения	—
3. Пояснения к сведениям об объекте недвижимости с кадастровым номером <u>32:28:0015728:1562</u>		
1.	—	

**Описание местоположения зданий, сооружений,
объектов незавершенного строительства на земельном участке**

1. Сведения о характерных точках контура объекта недвижимости с кадастровым номером 32:28:0015728:1095

Система координат МСК-32, зона 2

Зона № 2

Обозначение характерных точек контура	Содержатся в Едином государственном реестре недвижимости			Определены в ходе выполнения комплексных кадастровых работ			Метод определения координат	Формулы, примененные для расчета средней квадратической погрешности определения координат характерных точек (M_i), м, с подставленными в такие формулы значениями и итоговые (вычисленные) значения M_i , м
	Координаты, м		Радиус, м	Координаты, м		Радиус, м		
	X	Y	R	X	Y	R		
1	2	3	4	5	6	7	8	9
–	–	–	–	4954 26.99	2169 024.6 3	–	Метод спутниковых геодезических измерений (определений)	–
–	–	–	–	4954 26.37	2169 030.8 6	–	Метод спутниковых геодезических измерений (определений)	–
–	–	–	–	4954 22.06	2169 030.4 6	–	Метод спутниковых геодезических измерений	–

							(определений)	
–	–	–	–	4954 22.35	2169 024.3 4	–	Метод спутниковых геодезических измерений (определений)	–
–	–	–	–	4954 26.99	2169 024.6 3	–	Метод спутниковых геодезических измерений (определений)	–

2. Сведения о характеристиках объекта недвижимости с кадастровым номером 32:28:0015728:1095

№ п/п	Наименование характеристики	Значение характеристики
1	2	3
1.	Вид объекта недвижимости	Здание
2.	Ранее присвоенный государственный учетный номер (инвентарный) здания, сооружения, объекта незавершенного строительства	–
3.	Кадастровый номер земельного участка (земельных участков), в границах которого (которых) расположены здание, сооружение, объект незавершенного строительства	32:28:0015728:61
4.	Уникальный учетный номер кадастрового квартала, в границах которого расположены здание, сооружение, объект незавершенного строительства	32:28:0015728
5.	Адрес здания, сооружения, объекта незавершенного строительства	–
5.1	Сведения о местоположении здания, сооружения, объекта незавершенного строительства (при отсутствии адреса) в структурированном в соответствии с федеральной информационной адресной системой виде	Российская Федерация, Брянская обл.
5.2	Дополнительные сведения о местоположении	городской округ Брянск, г. Брянск, территория ГО Бежичи-3, гараж 34

6.	Иные сведения	—
3. Пояснения к сведениям об объекте недвижимости с кадастровым номером <u>32:28:0015728:1095</u>		
1.	—	

**Описание местоположения зданий, сооружений,
объектов незавершенного строительства на земельном участке**

1. Сведения о характерных точках контура объекта недвижимости с кадастровым номером 32:28:0015728:1075

Система координат МСК-32, зона 2 | 32.2

Зона №

Обозначение характерных точек контура	Содержатся в Едином государственном реестре недвижимости		Определены в ходе выполнения комплексных кадастровых работ			Метод определения координат	Формулы, примененные для расчета средней квадратической погрешности определения координат характерных точек (M_i), м, с подставленными в такие формулы значениями и итоговые (вычисленные) значения M_t , м	
	Координаты, м		Координаты, м		Радиус, м			
	X	Y	X	Y	R			
1	2	3	4	5	6	7	8	9
–	–	–	–	4954 22.35	2169 024.3 4	–	Метод спутниковых геодезических измерений (определений)	–
–	–	–	–	4954 22.06	2169 030.4 6	–	Метод спутниковых геодезических измерений (определений)	–
–	–	–	–	4954 17.49	2169 030.1 9	–	Метод спутниковых геодезических измерений	–

							(определений)	
–	–	–	–	4954 18.06	2169 024.0 1	–	Метод спутниковых геодезических измерений (определений)	–
–	–	–	–	4954 22.35	2169 024.3 4	–	Метод спутниковых геодезических измерений (определений)	–

2. Сведения о характеристиках объекта недвижимости с кадастровым номером 32:28:0015728:1075

№ п/п	Наименование характеристики	Значение характеристики
1	2	3
1.	Вид объекта недвижимости	Здание
2.	Ранее присвоенный государственный учетный номер (инвентарный) здания, сооружения, объекта незавершенного строительства	–
3.	Кадастровый номер земельного участка (земельных участков), в границах которого (которых) расположены здание, сооружение, объект незавершенного строительства	32:28:0015728:62
4.	Уникальный учетный номер кадастрового квартала, в границах которого расположены здание, сооружение, объект незавершенного строительства	32:28:0015728
5.	Адрес здания, сооружения, объекта незавершенного строительства	–
5.1	Сведения о местоположении здания, сооружения, объекта незавершенного строительства (при отсутствии адреса) в структурированном в соответствии с федеральной информационной адресной системой виде	Российская Федерация, Брянская обл.
5.2	Дополнительные сведения о местоположении	городской округ Брянск, г. Брянск, территория ГО Бежичи-3, гараж 35

6.	Иные сведения	—
3. Пояснения к сведениям об объекте недвижимости с кадастровым номером <u>32:28:0015728:1075</u>		
1.	—	

**Описание местоположения зданий, сооружений,
объектов незавершенного строительства на земельном участке**

1. Сведения о характерных точках контура объекта недвижимости с кадастровым номером 32:28:0015728:1056

Система координат МСК-32, зона 2

Зона № 2

Обозначение характерных точек контура	Содержатся в Едином государственном реестре недвижимости			Определены в ходе выполнения комплексных кадастровых работ			Метод определения координат	Формулы, примененные для расчета средней квадратической погрешности определения координат характерных точек (M_i), м, с подставленными в такие формулы значениями и итоговые (вычисленные) значения M_i , м
	Координаты, м		Радиус, м	Координаты, м		Радиус, м		
	X	Y	R	X	Y	R		
1	2	3	4	5	6	7	8	9
–	–	–	–	4954 18.06	2169 024.0 1	–	Метод спутниковых геодезических измерений (определений)	–
–	–	–	–	4954 17.49	2169 030.1 9	–	Метод спутниковых геодезических измерений (определений)	–
–	–	–	–	4954 09.71	2169 029.7 0	–	Метод спутниковых геодезических измерений	–

							(определений)	
–	–	–	–	4954 13.37	2169 024.5 8	–	Метод спутниковых геодезических измерений (определений)	–
–	–	–	–	4954 14.05	2169 023.6 5	–	Метод спутниковых геодезических измерений (определений)	–
–	–	–	–	4954 18.06	2169 024.0 1	–	Метод спутниковых геодезических измерений (определений)	–

2. Сведения о характеристиках объекта недвижимости с кадастровым номером 32:28:0015728:1056

№ п/п	Наименование характеристики	Значение характеристики
1	2	3
1.	Вид объекта недвижимости	Здание
2.	Ранее присвоенный государственный учетный номер (инвентарный) здания, сооружения, объекта незавершенного строительства	–
3.	Кадастровый номер земельного участка (земельных участков), в границах которого (которых) расположены здание, сооружение, объект незавершенного строительства	32:28:0015728:350
4.	Уникальный учетный номер кадастрового квартала, в границах которого расположены здание, сооружение, объект незавершенного строительства	32:28:0015728
5.	Адрес здания, сооружения, объекта незавершенного строительства	–
5.1	Сведения о местоположении здания, сооружения, объекта незавершенного строительства (при отсутствии адреса) в структурированном в соответствии с федеральной информационной	Российская Федерация, Брянская обл.

	адресной системой виде	
5.2	Дополнительные сведения о местоположении	городской округ Брянск, г. Брянск, территория ГО Бежичи-3, гараж 36
6.	Иные сведения	–
3. Пояснения к сведениям об объекте недвижимости с кадастровым номером <u>32:28:0015728:1056</u>		
1.	–	

**Описание местоположения зданий, сооружений,
объектов незавершенного строительства на земельном участке**

1. Сведения о характерных точках контура объекта недвижимости с кадастровым номером 32:28:0015728:1328

Система координат МСК-32, зона 2

Зона № 2

Обозначение характерных точек контура	Содержатся в Едином государственном реестре недвижимости			Определены в ходе выполнения комплексных кадастровых работ			Метод определения координат	Формулы, примененные для расчета средней квадратической погрешности определения координат характерных точек (M_t), м, с подставленными в такие формулы значениями и итоговые (вычисленные) значения M_t , м
	Координаты, м		Радиус, м	Координаты, м		Радиус, м		
	X	Y	R	X	Y	R		
1	2	3	4	5	6	7	8	9
–	–	–	–	4954 10.40	2169 021.9 4	–	Метод спутниковых геодезических измерений (определений)	–
–	–	–	–	4954 13.37	2169 024.5 8	–	Метод спутниковых геодезических измерений (определений)	–
–	–	–	–	4954 09.71	2169 029.7 0	–	Метод спутниковых геодезических измерений	–

							(определений)	
–	–	–	–	4954 06.40	2169 026.4 9	–	Метод спутниковых геодезических измерений (определений)	–
–	–	–	–	4954 10.40	2169 021.9 4	–	Метод спутниковых геодезических измерений (определений)	–

2. Сведения о характеристиках объекта недвижимости с кадастровым номером 32:28:0015728:1328

№ п/п	Наименование характеристики	Значение характеристики
1	2	3
1.	Вид объекта недвижимости	Здание
2.	Ранее присвоенный государственный учетный номер (инвентарный) здания, сооружения, объекта незавершенного строительства	–
3.	Кадастровый номер земельного участка (земельных участков), в границах которого (которых) расположены здание, сооружение, объект незавершенного строительства	32:28:0015728:63
4.	Уникальный учетный номер кадастрового квартала, в границах которого расположены здание, сооружение, объект незавершенного строительства	32:28:0015728
5.	Адрес здания, сооружения, объекта незавершенного строительства	–
5.1	Сведения о местоположении здания, сооружения, объекта незавершенного строительства (при отсутствии адреса) в структурированном в соответствии с федеральной информационной адресной системой виде	Российская Федерация, Брянская обл.
5.2	Дополнительные сведения о местоположении	городской округ Брянск, г. Брянск, территория ГО Бежичи-3, дом 37

6.	Иные сведения	—
3. Пояснения к сведениям об объекте недвижимости с кадастровым номером <u>32:28:0015728:1328</u>		
1.	—	

**Описание местоположения зданий, сооружений,
объектов незавершенного строительства на земельном участке**

1. Сведения о характерных точках контура объекта недвижимости с кадастровым номером 32:28:0015728:1083

Система координат МСК-32, зона 2

Зона № 2

Обозначение характерных точек контура	Содержатся в Едином государственном реестре недвижимости			Определены в ходе выполнения комплексных кадастровых работ			Метод определения координат	Формулы, примененные для расчета средней квадратической погрешности определения координат характерных точек (M_i), м, с подставленными в такие формулы значениями и итоговые (вычисленные) значения M_t , м
	Координаты, м		Радиус, м	Координаты, м		Радиус, м		
	X	Y	R	X	Y	R		
1	2	3	4	5	6	7	8	9
–	–	–	–	4954 07.67	2169 019.5 2	–	Метод спутниковых геодезических измерений (определений)	–
–	–	–	–	4954 10.40	2169 021.9 4	–	Метод спутниковых геодезических измерений (определений)	–
–	–	–	–	4954 06.40	2169 026.4 9	–	Метод спутниковых геодезических измерений	–

							(определений)	
–	–	–	–	4954 03.56	2169 023.8 6	–	Метод спутниковых геодезических измерений (определений)	–
–	–	–	–	4954 07.67	2169 019.5 2	–	Метод спутниковых геодезических измерений (определений)	–

2. Сведения о характеристиках объекта недвижимости с кадастровым номером 32:28:0015728:1083

№ п/п	Наименование характеристики	Значение характеристики
1	2	3
1.	Вид объекта недвижимости	Здание
2.	Ранее присвоенный государственный учетный номер (инвентарный) здания, сооружения, объекта незавершенного строительства	–
3.	Кадастровый номер земельного участка (земельных участков), в границах которого (которых) расположены здание, сооружение, объект незавершенного строительства	32:28:0015728:64
4.	Уникальный учетный номер кадастрового квартала, в границах которого расположены здание, сооружение, объект незавершенного строительства	32:28:0015728
5.	Адрес здания, сооружения, объекта незавершенного строительства	–
5.1	Сведения о местоположении здания, сооружения, объекта незавершенного строительства (при отсутствии адреса) в структурированном в соответствии с федеральной информационной адресной системой виде	Российская Федерация, Брянская обл.
5.2	Дополнительные сведения о местоположении	городской округ Брянск, г. Брянск, территория ГО Бежичи-3, гараж 38

6.	Иные сведения	—
3. Пояснения к сведениям об объекте недвижимости с кадастровым номером <u>32:28:0015728:1083</u>		
1.	—	

**Описание местоположения зданий, сооружений,
объектов незавершенного строительства на земельном участке**

1. Сведения о характерных точках контура объекта недвижимости с кадастровым номером 32:28:0015728:1091

Система координат МСК-32, зона 2

Зона № 2

Обозначение характерных точек контура	Содержатся в Едином государственном реестре недвижимости			Определены в ходе выполнения комплексных кадастровых работ			Метод определения координат	Формулы, примененные для расчета средней квадратической погрешности определения координат характерных точек (M_i), м, с подставленными в такие формулы значениями и итоговые (вычисленные) значения M_i , м
	Координаты, м		Радиус, м	Координаты, м		Радиус, м		
	X	Y	R	X	Y	R		
1	2	3	4	5	6	7	8	9
–	–	–	–	4954 04.71	2169 016.8 9	–	Метод спутниковых геодезических измерений (определений)	–
–	–	–	–	4954 07.67	2169 019.5 2	–	Метод спутниковых геодезических измерений (определений)	–
–	–	–	–	4954 03.56	2169 023.8 6	–	Метод спутниковых геодезических измерений	–

							(определений)	
–	–	–	–	4954 00.72	2169 021.0 9	–	Метод спутниковых геодезических измерений (определений)	–
–	–	–	–	4954 04.71	2169 016.8 9	–	Метод спутниковых геодезических измерений (определений)	–

2. Сведения о характеристиках объекта недвижимости с кадастровым номером 32:28:0015728:1091

№ п/п	Наименование характеристики	Значение характеристики
1	2	3
1.	Вид объекта недвижимости	Здание
2.	Ранее присвоенный государственный учетный номер (инвентарный) здания, сооружения, объекта незавершенного строительства	–
3.	Кадастровый номер земельного участка (земельных участков), в границах которого (которых) расположены здание, сооружение, объект незавершенного строительства	32:28:0015728:1259
4.	Уникальный учетный номер кадастрового квартала, в границах которого расположены здание, сооружение, объект незавершенного строительства	32:28:0015728
5.	Адрес здания, сооружения, объекта незавершенного строительства	–
5.1	Сведения о местоположении здания, сооружения, объекта незавершенного строительства (при отсутствии адреса) в структурированном в соответствии с федеральной информационной адресной системой виде	Российская Федерация, Брянская обл.
5.2	Дополнительные сведения о местоположении	городской округ Брянск, г. Брянск, территория ГО Бежичи-3, гараж 39

6.	Иные сведения	—
3. Пояснения к сведениям об объекте недвижимости с кадастровым номером <u>32:28:0015728:1091</u>		
1.	—	

**Описание местоположения зданий, сооружений,
объектов незавершенного строительства на земельном участке**

1. Сведения о характерных точках контура объекта недвижимости с кадастровым номером 32:28:0015728:1403

Система координат МСК-32, зона 2

Зона № 2

Обозначение характерных точек контура	Содержатся в Едином государственном реестре недвижимости			Определены в ходе выполнения комплексных кадастровых работ			Метод определения координат	Формулы, примененные для расчета средней квадратической погрешности определения координат характерных точек (M_i), м, с подставленными в такие формулы значениями и итоговые (вычисленные) значения M_t , м
	Координаты, м		Радиус, м	Координаты, м		Радиус, м		
	X	Y	R	X	Y	R		
1	2	3	4	5	6	7	8	9
–	–	–	–	4954 01.79	2169 014.0 0	–	Метод спутниковых геодезических измерений (определений)	–
–	–	–	–	4954 04.71	2169 016.8 9	–	Метод спутниковых геодезических измерений (определений)	–
–	–	–	–	4954 00.72	2169 021.0 9	–	Метод спутниковых геодезических измерений	–

							(определений)	
–	–	–	–	4953 97.76	2169 018.3 1	–	Метод спутниковых геодезических измерений (определений)	–
–	–	–	–	4954 01.79	2169 014.0 0	–	Метод спутниковых геодезических измерений (определений)	–

2. Сведения о характеристиках объекта недвижимости с кадастровым номером 32:28:0015728:1403

№ п/п	Наименование характеристики	Значение характеристики
1	2	3
1.	Вид объекта недвижимости	Здание
2.	Ранее присвоенный государственный учетный номер (инвентарный) здания, сооружения, объекта незавершенного строительства	–
3.	Кадастровый номер земельного участка (земельных участков), в границах которого (которых) расположены здание, сооружение, объект незавершенного строительства	32:28:0015728:66
4.	Уникальный учетный номер кадастрового квартала, в границах которого расположены здание, сооружение, объект незавершенного строительства	32:28:0015728
5.	Адрес здания, сооружения, объекта незавершенного строительства	–
5.1	Сведения о местоположении здания, сооружения, объекта незавершенного строительства (при отсутствии адреса) в структурированном в соответствии с федеральной информационной адресной системой виде	Российская Федерация, Брянская обл.
5.2	Дополнительные сведения о местоположении	городской округ Брянск, г. Брянск, территория ГО Бежичи-3, гараж 40

6.	Иные сведения	—
3. Пояснения к сведениям об объекте недвижимости с кадастровым номером <u>32:28:0015728:1403</u>		
1.	—	

**Описание местоположения зданий, сооружений,
объектов незавершенного строительства на земельном участке**

1. Сведения о характерных точках контура объекта недвижимости с кадастровым номером 32:28:0015728:1100

Система координат МСК-32, зона 2

Зона № 2

Обозначение характерных точек контура	Содержатся в Едином государственном реестре недвижимости			Определены в ходе выполнения комплексных кадастровых работ			Метод определения координат	Формулы, примененные для расчета средней квадратической погрешности определения координат характерных точек (M_i), м, с подставленными в такие формулы значениями и итоговые (вычисленные) значения M_t , м
	Координаты, м		Радиус, м	Координаты, м		Радиус, м		
	X	Y	R	X	Y	R		
1	2	3	4	5	6	7	8	9
–	–	–	–	4953 97.00	2169 009.2 5	–	Метод спутниковых геодезических измерений (определений)	–
–	–	–	–	4953 99.31	2169 011.4 8	–	Метод спутниковых геодезических измерений (определений)	–
–	–	–	–	4953 95.32	2169 015.9 7	–	Метод спутниковых геодезических измерений	–

							(определений)	
–	–	–	–	4953 92.81	2169 013.5 6	–	Метод спутниковых геодезических измерений (определений)	–
–	–	–	–	4953 97.00	2169 009.2 5	–	Метод спутниковых геодезических измерений (определений)	–

2. Сведения о характеристиках объекта недвижимости с кадастровым номером 32:28:0015728:1100

№ п/п	Наименование характеристики	Значение характеристики
1	2	3
1.	Вид объекта недвижимости	Здание
2.	Ранее присвоенный государственный учетный номер (инвентарный) здания, сооружения, объекта незавершенного строительства	–
3.	Кадастровый номер земельного участка (земельных участков), в границах которого (которых) расположены здание, сооружение, объект незавершенного строительства	32:28:0015728:68
4.	Уникальный учетный номер кадастрового квартала, в границах которого расположены здание, сооружение, объект незавершенного строительства	32:28:0015728
5.	Адрес здания, сооружения, объекта незавершенного строительства	–
5.1	Сведения о местоположении здания, сооружения, объекта незавершенного строительства (при отсутствии адреса) в структурированном в соответствии с федеральной информационной адресной системой виде	Российская Федерация, Брянская обл.
5.2	Дополнительные сведения о местоположении	городской округ Брянск, г. Брянск, территория ГО Бежичи-3, гараж 42

6.	Иные сведения	—
3. Пояснения к сведениям об объекте недвижимости с кадастровым номером <u>32:28:0015728:1100</u>		
1.	—	

**Описание местоположения зданий, сооружений,
объектов незавершенного строительства на земельном участке**

1. Сведения о характерных точках контура объекта недвижимости с кадастровым номером 32:28:0015728:1057

Система координат МСК-32, зона 2

Зона № 2

Обозначение характерных точек контура	Содержатся в Едином государственном реестре недвижимости			Определены в ходе выполнения комплексных кадастровых работ			Метод определения координат	Формулы, примененные для расчета средней квадратической погрешности определения координат характерных точек (M_i), м, с подставленными в такие формулы значениями и итоговые (вычисленные) значения M_i , м
	Координаты, м		Радиус, м	Координаты, м		Радиус, м		
	X	Y	R	X	Y	R		
1	2	3	4	5	6	7	8	9
–	–	–	–	4953 94.41	2169 006.6 8	–	Метод спутниковых геодезических измерений (определений)	–
–	–	–	–	4953 97.00	2169 009.2 5	–	Метод спутниковых геодезических измерений (определений)	–
–	–	–	–	4953 92.81	2169 013.5 6	–	Метод спутниковых геодезических измерений	–

							(определений)	
–	–	–	–	4953 90.23	2169 011.0 6	–	Метод спутниковых геодезических измерений (определений)	–
–	–	–	–	4953 94.41	2169 006.6 8	–	Метод спутниковых геодезических измерений (определений)	–

2. Сведения о характеристиках объекта недвижимости с кадастровым номером 32:28:0015728:1057

№ п/п	Наименование характеристики	Значение характеристики
1	2	3
1.	Вид объекта недвижимости	Здание
2.	Ранее присвоенный государственный учетный номер (инвентарный) здания, сооружения, объекта незавершенного строительства	–
3.	Кадастровый номер земельного участка (земельных участков), в границах которого (которых) расположены здание, сооружение, объект незавершенного строительства	32:28:0015728:69
4.	Уникальный учетный номер кадастрового квартала, в границах которого расположены здание, сооружение, объект незавершенного строительства	32:28:0015728
5.	Адрес здания, сооружения, объекта незавершенного строительства	–
5.1	Сведения о местоположении здания, сооружения, объекта незавершенного строительства (при отсутствии адреса) в структурированном в соответствии с федеральной информационной адресной системой виде	Российская Федерация, Брянская обл.
5.2	Дополнительные сведения о местоположении	городской округ Брянск, г. Брянск, территория ГО Бежичи-3, гараж 43

6.	Иные сведения	–
3. Пояснения к сведениям об объекте недвижимости с кадастровым номером <u>32:28:0015728:1057</u>		
1.	–	

**Описание местоположения зданий, сооружений,
объектов незавершенного строительства на земельном участке**

1. Сведения о характерных точках контура объекта недвижимости с кадастровым номером 32:28:0015728:1224

Система координат МСК-32, зона 2

Зона № 2

Обозначение характерных точек контура	Содержатся в Едином государственном реестре недвижимости			Определены в ходе выполнения комплексных кадастровых работ			Метод определения координат	Формулы, примененные для расчета средней квадратической погрешности определения координат характерных точек (M_i), м, с подставленными в такие формулы значениями и итоговые (вычисленные) значения M_t , м
	Координаты , м		Радиус, с, м	Координаты , м		Радиус, м		
	X	Y	R	X	Y	R		
1	2	3	4	5	6	7	8	9
–	–	–	–	4953 91.89	2169 004.1 8	–	Метод спутниковых геодезических измерений (определений)	–
–	–	–	–	4953 94.41	2169 006.6 8	–	Метод спутниковых геодезических измерений (определений)	–
–	–	–	–	4953 90.23	2169 011.0 6	–	Метод спутниковых геодезических измерений	–

							(определений)	
–	–	–	–	4953 87.39	2169 008.6 1	–	Метод спутниковых геодезических измерений (определений)	–
–	–	–	–	4953 91.89	2169 004.1 8	–	Метод спутниковых геодезических измерений (определений)	–

2. Сведения о характеристиках объекта недвижимости с кадастровым номером 32:28:0015728:1224

№ п/п	Наименование характеристики	Значение характеристики
1	2	3
1.	Вид объекта недвижимости	Здание
2.	Ранее присвоенный государственный учетный номер (инвентарный) здания, сооружения, объекта незавершенного строительства	–
3.	Кадастровый номер земельного участка (земельных участков), в границах которого (которых) расположены здание, сооружение, объект незавершенного строительства	32:28:0015728:70
4.	Уникальный учетный номер кадастрового квартала, в границах которого расположены здание, сооружение, объект незавершенного строительства	32:28:0015728
5.	Адрес здания, сооружения, объекта незавершенного строительства	–
5.1	Сведения о местоположении здания, сооружения, объекта незавершенного строительства (при отсутствии адреса) в структурированном в соответствии с федеральной информационной адресной системой виде	Российская Федерация, Брянская обл.
5.2	Дополнительные сведения о местоположении	городской округ Брянск, г. Брянск, территория ГО Бежичи-3, дом 44

6.	Иные сведения	—
3. Пояснения к сведениям об объекте недвижимости с кадастровым номером <u>32:28:0015728:1224</u>		
1.	—	

**Описание местоположения зданий, сооружений,
объектов незавершенного строительства на земельном участке**

1. Сведения о характерных точках контура объекта недвижимости с кадастровым номером 32:28:0015728:1181

Система координат МСК-32, зона 2

Зона № 2

Обозначение характерных точек контура	Содержатся в Едином государственном реестре недвижимости			Определены в ходе выполнения комплексных кадастровых работ			Метод определения координат	Формулы, примененные для расчета средней квадратической погрешности определения координат характерных точек (M_i), м, с подставленными в такие формулы значениями и итоговые (вычисленные) значения M_t , м
	Координаты, м		Радиус, м	Координаты, м		Радиус, м		
	X	Y	R	X	Y	R		
1	2	3	4	5	6	7	8	9
–	–	–	–	4953 86.97	2168 999.2 9	–	Метод спутниковых геодезических измерений (определений)	–
–	–	–	–	4953 89.34	2169 001.6 5	–	Метод спутниковых геодезических измерений (определений)	–
–	–	–	–	4953 84.84	2169 006.2 1	–	Метод спутниковых геодезических измерений	–

							(определений)	
–	–	–	–	4953 82.36	2169 003.7 8	–	Метод спутниковых геодезических измерений (определений)	–
–	–	–	–	4953 86.97	2168 999.2 9	–	Метод спутниковых геодезических измерений (определений)	–

2. Сведения о характеристиках объекта недвижимости с кадастровым номером 32:28:0015728:1181

№ п/п	Наименование характеристики	Значение характеристики
1	2	3
1.	Вид объекта недвижимости	Здание
2.	Ранее присвоенный государственный учетный номер (инвентарный) здания, сооружения, объекта незавершенного строительства	–
3.	Кадастровый номер земельного участка (земельных участков), в границах которого (которых) расположены здание, сооружение, объект незавершенного строительства	–
4.	Уникальный учетный номер кадастрового квартала, в границах которого расположены здание, сооружение, объект незавершенного строительства	32:28:0015728
5.	Адрес здания, сооружения, объекта незавершенного строительства	–
5.1	Сведения о местоположении здания, сооружения, объекта незавершенного строительства (при отсутствии адреса) в структурированном в соответствии с федеральной информационной адресной системой виде	Российская Федерация, Брянская обл.
5.2	Дополнительные сведения о местоположении	городской округ Брянск, г. Брянск, территория ГО Бежичи-3, гараж 46

6.	Иные сведения	—
3. Пояснения к сведениям об объекте недвижимости с кадастровым номером <u>32:28:0015728:1181</u>		
1.	—	

**Описание местоположения зданий, сооружений,
объектов незавершенного строительства на земельном участке**

1. Сведения о характерных точках контура объекта недвижимости с кадастровым номером 32:28:0015728:1254

Система координат МСК-32, зона 2

Зона № 2

Обозначение характерных точек контура	Содержатся в Едином государственном реестре недвижимости			Определены в ходе выполнения комплексных кадастровых работ			Метод определения координат	Формулы, примененные для расчета средней квадратической погрешности определения координат характерных точек (M_i), м, с подставленными в такие формулы значениями и итоговые (вычисленные) значения M_t , м
	Координаты, м		Радиус, м	Координаты, м		Радиус, м		
	X	Y	R	X	Y	R		
1	2	3	4	5	6	7	8	9
–	–	–	–	4953 81.86	2168 994.0 7	–	Метод спутниковых геодезических измерений (определений)	–
–	–	–	–	4953 84.58	2168 996.9 2	–	Метод спутниковых геодезических измерений (определений)	–
–	–	–	–	4953 79.92	2169 001.3 7	–	Метод спутниковых геодезических измерений	–

							(определений)	
–	–	–	–	4953 77.12	2168 998.6 0	–	Метод спутниковых геодезических измерений (определений)	–
–	–	–	–	4953 81.86	2168 994.0 7	–	Метод спутниковых геодезических измерений (определений)	–

2. Сведения о характеристиках объекта недвижимости с кадастровым номером 32:28:0015728:1254

№ п/п	Наименование характеристики	Значение характеристики
1	2	3
1.	Вид объекта недвижимости	Здание
2.	Ранее присвоенный государственный учетный номер (инвентарный) здания, сооружения, объекта незавершенного строительства	–
3.	Кадастровый номер земельного участка (земельных участков), в границах которого (которых) расположены здание, сооружение, объект незавершенного строительства	32:28:0015728:72
4.	Уникальный учетный номер кадастрового квартала, в границах которого расположены здание, сооружение, объект незавершенного строительства	32:28:0015728
5.	Адрес здания, сооружения, объекта незавершенного строительства	–
5.1	Сведения о местоположении здания, сооружения, объекта незавершенного строительства (при отсутствии адреса) в структурированном в соответствии с федеральной информационной адресной системой виде	Российская Федерация, Брянская обл.
5.2	Дополнительные сведения о местоположении	городской округ Брянск, г. Брянск, территория ГО Бежичи-3, дом 48

6.	Иные сведения	—
3. Пояснения к сведениям об объекте недвижимости с кадастровым номером <u>32:28:0015728:1254</u>		
1.	—	

**Описание местоположения зданий, сооружений,
объектов незавершенного строительства на земельном участке**

1. Сведения о характерных точках контура объекта недвижимости с кадастровым номером 32:28:0015728:1177

Система координат МСК-32, зона 2

Зона № 2

Обозначение характерных точек контура	Содержатся в Едином государственном реестре недвижимости			Определены в ходе выполнения комплексных кадастровых работ			Метод определения координат	Формулы, примененные для расчета средней квадратической погрешности определения координат характерных точек (M_t), м, с подставленными в такие формулы значениями и итоговые (вычисленные) значения M_t , м
	Координаты, м		Радиус, м	Координаты, м		Радиус, м		
	X	Y	R	X	Y	R		
1	2	3	4	5	6	7	8	9
–	–	–	–	4953 79.30	2168 991.3 6	–	Метод спутниковых геодезических измерений (определений)	–
–	–	–	–	4953 81.86	2168 994.0 7	–	Метод спутниковых геодезических измерений (определений)	–
–	–	–	–	4953 77.12	2168 998.6 0	–	Метод спутниковых геодезических измерений	–

							(определений)	
–	–	–	–	4953 74.59	2168 996.0 2	–	Метод спутниковых геодезических измерений (определений)	–
–	–	–	–	4953 79.30	2168 991.3 6	–	Метод спутниковых геодезических измерений (определений)	–

2. Сведения о характеристиках объекта недвижимости с кадастровым номером 32:28:0015728:1177

№ п/п	Наименование характеристики	Значение характеристики
1	2	3
1.	Вид объекта недвижимости	Здание
2.	Ранее присвоенный государственный учетный номер (инвентарный) здания, сооружения, объекта незавершенного строительства	–
3.	Кадастровый номер земельного участка (земельных участков), в границах которого (которых) расположены здание, сооружение, объект незавершенного строительства	32:28:0015728:73
4.	Уникальный учетный номер кадастрового квартала, в границах которого расположены здание, сооружение, объект незавершенного строительства	32:28:0015728
5.	Адрес здания, сооружения, объекта незавершенного строительства	–
5.1	Сведения о местоположении здания, сооружения, объекта незавершенного строительства (при отсутствии адреса) в структурированном в соответствии с федеральной информационной адресной системой виде	Российская Федерация, Брянская обл.
5.2	Дополнительные сведения о местоположении	городской округ Брянск, г. Брянск, территория ГО Бежичи-3, дом 49

6.	Иные сведения	—
3. Пояснения к сведениям об объекте недвижимости с кадастровым номером <u>32:28:0015728:1177</u>		
1.	—	

**Описание местоположения зданий, сооружений,
объектов незавершенного строительства на земельном участке**

1. Сведения о характерных точках контура объекта недвижимости с кадастровым номером 32:28:0015728:792

Система координат МСК-32, зона 2

Зона № 2

Обозначение характерных точек контура	Содержатся в Едином государственном реестре недвижимости		Определены в ходе выполнения комплексных кадастровых работ			Метод определения координат	Формулы, примененные для расчета средней квадратической погрешности определения координат характерных точек (M_i), м, с подставленными в такие формулы значениями и итоговые (вычисленные) значения M_i , м	
	Координаты, м		Координаты, м		Радиус, м			
	X	Y	X	Y	R			
1	2	3	4	5	6	7	8	9
–	–	–	–	4953 76.65	2168 988.8 5	–	Метод спутниковых геодезических измерений (определений)	–
–	–	–	–	4953 79.30	2168 991.3 6	–	Метод спутниковых геодезических измерений (определений)	–
–	–	–	–	4953 74.59	2168 996.0 2	–	Метод спутниковых геодезических измерений	–

							(определений)	
–	–	–	–	4953 72.14	2168 993.4 6	–	Метод спутниковых геодезических измерений (определений)	–
–	–	–	–	4953 76.65	2168 988.8 5	–	Метод спутниковых геодезических измерений (определений)	–

2. Сведения о характеристиках объекта недвижимости с кадастровым номером 32:28:0015728:792

№ п/п	Наименование характеристики	Значение характеристики
1	2	3
1.	Вид объекта недвижимости	Здание
2.	Ранее присвоенный государственный учетный номер (инвентарный) здания, сооружения, объекта незавершенного строительства	–
3.	Кадастровый номер земельного участка (земельных участков), в границах которого (которых) расположены здание, сооружение, объект незавершенного строительства	32:28:0015728:74
4.	Уникальный учетный номер кадастрового квартала, в границах которого расположены здание, сооружение, объект незавершенного строительства	32:28:0015728
5.	Адрес здания, сооружения, объекта незавершенного строительства	–
5.1	Сведения о местоположении здания, сооружения, объекта незавершенного строительства (при отсутствии адреса) в структурированном в соответствии с федеральной информационной адресной системой виде	Российская Федерация, Брянская обл.
5.2	Дополнительные сведения о местоположении	городской округ Брянск, г. Брянск, территория ГО Бежичи-3, гараж 50

6.	Иные сведения	—
3. Пояснения к сведениям об объекте недвижимости с кадастровым номером <u>32:28:0015728:792</u>		
1.	—	

**Описание местоположения зданий, сооружений,
объектов незавершенного строительства на земельном участке**

1. Сведения о характерных точках контура объекта недвижимости с кадастровым номером 32:28:0015728:1058

Система координат МСК-32, зона 2

Зона № 2

Обозначение характерных точек контура	Содержатся в Едином государственном реестре недвижимости			Определены в ходе выполнения комплексных кадастровых работ			Метод определения координат	Формулы, примененные для расчета средней квадратической погрешности определения координат характерных точек (M_i), м, с подставленными в такие формулы значениями и итоговые (вычисленные) значения M_t , м
	Координаты, м		Радиус, м	Координаты, м		Радиус, м		
	X	Y	R	X	Y	R		
1	2	3	4	5	6	7	8	9
–	–	–	–	4953 73.61	2168 985.9 7	–	Метод спутниковых геодезических измерений (определений)	–
–	–	–	–	4953 76.65	2168 988.8 5	–	Метод спутниковых геодезических измерений (определений)	–
–	–	–	–	4953 72.14	2168 993.4 6	–	Метод спутниковых геодезических измерений	–

							(определений)	
–	–	–	–	4953 69.21	2168 990.7 0	–	Метод спутниковых геодезических измерений (определений)	–
–	–	–	–	4953 73.61	2168 985.9 7	–	Метод спутниковых геодезических измерений (определений)	–

2. Сведения о характеристиках объекта недвижимости с кадастровым номером 32:28:0015728:1058

№ п/п	Наименование характеристики	Значение характеристики
1	2	3
1.	Вид объекта недвижимости	Здание
2.	Ранее присвоенный государственный учетный номер (инвентарный) здания, сооружения, объекта незавершенного строительства	–
3.	Кадастровый номер земельного участка (земельных участков), в границах которого (которых) расположены здание, сооружение, объект незавершенного строительства	32:28:0015728:75
4.	Уникальный учетный номер кадастрового квартала, в границах которого расположены здание, сооружение, объект незавершенного строительства	32:28:0015728
5.	Адрес здания, сооружения, объекта незавершенного строительства	Российская Федерация, Брянская обл.
5.1	Сведения о местоположении здания, сооружения, объекта незавершенного строительства (при отсутствии адреса) в структурированном в соответствии с федеральной информационной адресной системой виде	–
5.2	Дополнительные сведения о местоположении	городской округ Брянск, г. Брянск, территория ГО Бежичи-3, гараж 51

6.	Иные сведения	—
3. Пояснения к сведениям об объекте недвижимости с кадастровым номером <u>32:28:0015728:1058</u>		
1.	—	

**Описание местоположения зданий, сооружений,
объектов незавершенного строительства на земельном участке**

1. Сведения о характерных точках контура объекта недвижимости с кадастровым номером 32:28:0015728:1059

Система координат МСК-32, зона 2

Зона № 2

Обозначение характерных точек контура	Содержатся в Едином государственном реестре недвижимости			Определены в ходе выполнения комплексных кадастровых работ			Метод определения координат	Формулы, примененные для расчета средней квадратической погрешности определения координат характерных точек (M_i), м, с подставленными в такие формулы значениями и итоговые (вычисленные) значения M_i , м
	Координаты, м		Радиус, м	Координаты, м		Радиус, м		
	X	Y	R	X	Y	R		
1	2	3	4	5	6	7	8	9
–	–	–	–	4953 70.56	2168 983.0 8	–	Метод спутниковых геодезических измерений (определений)	–
–	–	–	–	4953 73.61	2168 985.9 7	–	Метод спутниковых геодезических измерений (определений)	–
–	–	–	–	4953 69.21	2168 990.7 0	–	Метод спутниковых геодезических измерений	–

							(определений)	
–	–	–	–	4953 66.27	2168 987.9 7	–	Метод спутниковых геодезических измерений (определений)	–
–	–	–	–	4953 67.68	2168 986.4 0	–	Метод спутниковых геодезических измерений (определений)	–
–	–	–	–	4953 70.56	2168 983.0 8	–	Метод спутниковых геодезических измерений (определений)	–

2. Сведения о характеристиках объекта недвижимости с кадастровым номером 32:28:0015728:1059

№ п/п	Наименование характеристики	Значение характеристики
1	2	3
1.	Вид объекта недвижимости	Здание
2.	Ранее присвоенный государственный учетный номер (инвентарный) здания, сооружения, объекта незавершенного строительства	–
3.	Кадастровый номер земельного участка (земельных участков), в границах которого (которых) расположены здание, сооружение, объект незавершенного строительства	32:28:0015728:76
4.	Уникальный учетный номер кадастрового квартала, в границах которого расположены здание, сооружение, объект незавершенного строительства	32:28:0015728
5.	Адрес здания, сооружения, объекта незавершенного строительства	–
5.1	Сведения о местоположении здания, сооружения, объекта незавершенного строительства (при отсутствии адреса) в структурированном в соответствии с федеральной информационной	Российская Федерация, Брянская обл.

	адресной системой виде	
5.2	Дополнительные сведения о местоположении	городской округ Брянск, г. Брянск, территория ГО Бежичи-3, гараж 52
6.	Иные сведения	–
3. Пояснения к сведениям об объекте недвижимости с кадастровым номером <u>32:28:0015728:1059</u>		
1.	–	

**Описание местоположения зданий, сооружений,
объектов незавершенного строительства на земельном участке**

1. Сведения о характерных точках контура объекта недвижимости с кадастровым номером 32:28:0015728:1218

Система координат МСК-32, зона 2

Зона № 2

Обозначение характерных точек контура	Содержатся в Едином государственном реестре недвижимости			Определены в ходе выполнения комплексных кадастровых работ			Метод определения координат	Формулы, примененные для расчета средней квадратической погрешности определения координат характерных точек (M_i), м, с подставленными в такие формулы значениями и итоговые (вычисленные) значения M_i , м
	Координаты, м		Радиус, м	Координаты, м		Радиус, м		
	X	Y	R	X	Y	R		
1	2	3	4	5	6	7	8	9
–	–	–	–	4953 75.31	2169 109.5 9	–	Метод спутниковых геодезических измерений (определений)	–
–	–	–	–	4953 72.42	2169 112.6 0	–	Метод спутниковых геодезических измерений (определений)	–
–	–	–	–	4953 68.16	2169 108.5 1	–	Метод спутниковых геодезических измерений	–

							(определений)	
–	–	–	–	4953 70.86	2169 105.4 4	–	Метод спутниковых геодезических измерений (определений)	–
–	–	–	–	4953 75.31	2169 109.5 9	–	Метод спутниковых геодезических измерений (определений)	–

2. Сведения о характеристиках объекта недвижимости с кадастровым номером 32:28:0015728:1218

№ п/п	Наименование характеристики	Значение характеристики
1	2	3
1.	Вид объекта недвижимости	Здание
2.	Ранее присвоенный государственный учетный номер (инвентарный) здания, сооружения, объекта незавершенного строительства	–
3.	Кадастровый номер земельного участка (земельных участков), в границах которого (которых) расположены здание, сооружение, объект незавершенного строительства	32:28:0015728:2
4.	Уникальный учетный номер кадастрового квартала, в границах которого расположены здание, сооружение, объект незавершенного строительства	32:28:0015728
5.	Адрес здания, сооружения, объекта незавершенного строительства	–
5.1	Сведения о местоположении здания, сооружения, объекта незавершенного строительства (при отсутствии адреса) в структурированном в соответствии с федеральной информационной адресной системой виде	Российская Федерация, Брянская обл.
5.2	Дополнительные сведения о местоположении	городской округ Брянск, г. Брянск, территория ГО Бежичи-3, дом 53

6.	Иные сведения	—
3. Пояснения к сведениям об объекте недвижимости с кадастровым номером <u>32:28:0015728:1218</u>		
1.	—	

**Описание местоположения зданий, сооружений,
объектов незавершенного строительства на земельном участке**

1. Сведения о характерных точках контура объекта недвижимости с кадастровым номером 32:28:0015728:1344

Система координат МСК-32, зона 2

Зона № 2

Обозначение характерных точек контура	Содержатся в Едином государственном реестре недвижимости			Определены в ходе выполнения комплексных кадастровых работ			Метод определения координат	Формулы, примененные для расчета средней квадратической погрешности определения координат характерных точек (M_i), м, с подставленными в такие формулы значениями и итоговые (вычисленные) значения M_i , м
	Координаты, м		Радиус, м	Координаты, м		Радиус, м		
	X	Y	R	X	Y	R		
1	2	3	4	5	6	7	8	9
–	–	–	–	4953 77.61	2169 107.14	–	Метод спутниковых геодезических измерений (определений)	–
–	–	–	–	4953 75.31	2169 109.59	–	Метод спутниковых геодезических измерений (определений)	–
–	–	–	–	4953 70.86	2169 105.44	–	Метод спутниковых геодезических измерений	–

							(определений)	
–	–	–	–	4953 71.13	2169 105.1 4	–	Метод спутниковых геодезических измерений (определений)	–
–	–	–	–	4953 73.12	2169 102.9 6	–	Метод спутниковых геодезических измерений (определений)	–
–	–	–	–	4953 77.61	2169 107.1 4	–	Метод спутниковых геодезических измерений (определений)	–

2. Сведения о характеристиках объекта недвижимости с кадастровым номером 32:28:0015728:1344

№ п/п	Наименование характеристики	Значение характеристики
1	2	3
1.	Вид объекта недвижимости	Здание
2.	Ранее присвоенный государственный учетный номер (инвентарный) здания, сооружения, объекта незавершенного строительства	–
3.	Кадастровый номер земельного участка (земельных участков), в границах которого (которых) расположены здание, сооружение, объект незавершенного строительства	32:28:0015728:77
4.	Уникальный учетный номер кадастрового квартала, в границах которого расположены здание, сооружение, объект незавершенного строительства	32:28:0015728
5.	Адрес здания, сооружения, объекта незавершенного строительства	–
5.1	Сведения о местоположении здания, сооружения, объекта незавершенного строительства (при отсутствии адреса) в структурированном в соответствии с федеральной информационной	Российская Федерация, Брянская обл.

	адресной системой виде	
5.2	Дополнительные сведения о местоположении	городской округ Брянск, г. Брянск, территория ГО Бежичи-3, гараж 54
6.	Иные сведения	–
3. Пояснения к сведениям об объекте недвижимости с кадастровым номером <u>32:28:0015728:1344</u>		
1.	–	

**Описание местоположения зданий, сооружений,
объектов незавершенного строительства на земельном участке**

1. Сведения о характерных точках контура объекта недвижимости с кадастровым номером 32:28:0015728:740

Система координат МСК-32, зона 2

Зона № 2

Обозначение характерных точек контура	Содержатся в Едином государственном реестре недвижимости			Определены в ходе выполнения комплексных кадастровых работ			Метод определения координат	Формулы, примененные для расчета средней квадратической погрешности определения координат характерных точек (M_i), м, с подставленными в такие формулы значениями и итоговые (вычисленные) значения M_t , м
	Координаты, м		Радиус, м	Координаты, м		Радиус, м		
	X	Y	R	X	Y	R		
1	2	3	4	5	6	7	8	9
–	–	–	–	4953 80.03	2169 104.4 6	–	Метод спутниковых геодезических измерений (определений)	–
–	–	–	–	4953 77.61	2169 107.1 4	–	Метод спутниковых геодезических измерений (определений)	–
–	–	–	–	4953 73.12	2169 102.9 6	–	Метод спутниковых геодезических измерений	–

							(определений)	
–	–	–	–	4953 74.10	2169 101.9 3	–	Метод спутниковых геодезических измерений (определений)	–
–	–	–	–	4953 75.56	2169 100.4 5	–	Метод спутниковых геодезических измерений (определений)	–
–	–	–	–	4953 80.03	2169 104.4 6	–	Метод спутниковых геодезических измерений (определений)	–

2. Сведения о характеристиках объекта недвижимости с кадастровым номером 32:28:0015728:740

№ п/п	Наименование характеристики	Значение характеристики
1	2	3
1.	Вид объекта недвижимости	Здание
2.	Ранее присвоенный государственный учетный номер (инвентарный) здания, сооружения, объекта незавершенного строительства	–
3.	Кадастровый номер земельного участка (земельных участков), в границах которого (которых) расположены здание, сооружение, объект незавершенного строительства	32:28:0015728:13
4.	Уникальный учетный номер кадастрового квартала, в границах которого расположены здание, сооружение, объект незавершенного строительства	32:28:0015728
5.	Адрес здания, сооружения, объекта незавершенного строительства	–
5.1	Сведения о местоположении здания, сооружения, объекта незавершенного строительства (при отсутствии адреса) в структурированном в соответствии с федеральной информационной	Российская Федерация, Брянская обл.

	адресной системой виде	
5.2	Дополнительные сведения о местоположении	городской округ Брянск, г. Брянск, территория ГО Бежичи-3, гараж 55
6.	Иные сведения	–
3. Пояснения к сведениям об объекте недвижимости с кадастровым номером <u>32:28:0015728:740</u>		
1.	–	

**Описание местоположения зданий, сооружений,
объектов незавершенного строительства на земельном участке**

1. Сведения о характерных точках контура объекта недвижимости с кадастровым номером 32:28:0015728:1078

Система координат МСК-32, зона 2 | 32.2

Зона №

Обозначение характерных точек контура	Содержатся в Едином государственном реестре недвижимости			Определены в ходе выполнения комплексных кадастровых работ			Метод определения координат	Формулы, примененные для расчета средней квадратической погрешности определения координат характерных точек (M_i), м, с подставленными в такие формулы значениями и итоговые (вычисленные) значения M_t , м
	Координаты, м		Радиус, м	Координаты, м		Радиус, м		
	X	Y	R	X	Y	R		
1	2	3	4	5	6	7	8	9
–	–	–	–	4953 82.55	2169 101.8 3	–	Метод спутниковых геодезических измерений (определений)	–
–	–	–	–	4953 80.03	2169 104.4 6	–	Метод спутниковых геодезических измерений (определений)	–
–	–	–	–	4953 75.56	2169 100.4 5	–	Метод спутниковых геодезических измерений	–

							(определений)	
–	–	–	–	4953 76.85	2169 099.0 8	–	Метод спутниковых геодезических измерений (определений)	–
–	–	–	–	4953 78.13	2169 097.7 1	–	Метод спутниковых геодезических измерений (определений)	–
–	–	–	–	4953 82.55	2169 101.8 3	–	Метод спутниковых геодезических измерений (определений)	–

2. Сведения о характеристиках объекта недвижимости с кадастровым номером 32:28:0015728:1078

№ п/п	Наименование характеристики	Значение характеристики
1	2	3
1.	Вид объекта недвижимости	Здание
2.	Ранее присвоенный государственный учетный номер (инвентарный) здания, сооружения, объекта незавершенного строительства	–
3.	Кадастровый номер земельного участка (земельных участков), в границах которого (которых) расположены здание, сооружение, объект незавершенного строительства	32:28:0015728:78
4.	Уникальный учетный номер кадастрового квартала, в границах которого расположены здание, сооружение, объект незавершенного строительства	32:28:0015728
5.	Адрес здания, сооружения, объекта незавершенного строительства	–
5.1	Сведения о местоположении здания, сооружения, объекта незавершенного строительства (при отсутствии адреса) в структурированном в соответствии с федеральной информационной	Российская Федерация, Брянская обл.

	адресной системой виде	
5.2	Дополнительные сведения о местоположении	городской округ Брянск, г. Брянск, территория ГО Бежичи-3, гараж 56
6.	Иные сведения	–
3. Пояснения к сведениям об объекте недвижимости с кадастровым номером <u>32:28:0015728:1078</u>		
1.	–	

**Описание местоположения зданий, сооружений,
объектов незавершенного строительства на земельном участке**

1. Сведения о характерных точках контура объекта недвижимости с кадастровым номером 32:28:0015728:1396

Система координат МСК-32, зона 2

Зона № 2

Обозначение характерных точек контура	Содержатся в Едином государственном реестре недвижимости			Определены в ходе выполнения комплексных кадастровых работ			Метод определения координат	Формулы, примененные для расчета средней квадратической погрешности определения координат характерных точек (M_i), м, с подставленными в такие формулы значениями и итоговые (вычисленные) значения M_t , м
	Координаты, м		Радиус, м	Координаты, м		Радиус, м		
	X	Y	R	X	Y	R		
1	2	3	4	5	6	7	8	9
–	–	–	–	4953 84.94	2169 099.3 2	–	Метод спутниковых геодезических измерений (определений)	–
–	–	–	–	4953 82.55	2169 101.8 3	–	Метод спутниковых геодезических измерений (определений)	–
–	–	–	–	4953 78.13	2169 097.7 1	–	Метод спутниковых геодезических измерений	–

							(определений)	
–	–	–	–	4953 79.55	2169 096.1 7	–	Метод спутниковых геодезических измерений (определений)	–
–	–	–	–	4953 80.59	2169 095.0 5	–	Метод спутниковых геодезических измерений (определений)	–
–	–	–	–	4953 84.94	2169 099.3 2	–	Метод спутниковых геодезических измерений (определений)	–

2. Сведения о характеристиках объекта недвижимости с кадастровым номером 32:28:0015728:1396

№ п/п	Наименование характеристики	Значение характеристики
1	2	3
1.	Вид объекта недвижимости	Здание
2.	Ранее присвоенный государственный учетный номер (инвентарный) здания, сооружения, объекта незавершенного строительства	–
3.	Кадастровый номер земельного участка (земельных участков), в границах которого (которых) расположены здание, сооружение, объект незавершенного строительства	32:28:0015728:79
4.	Уникальный учетный номер кадастрового квартала, в границах которого расположены здание, сооружение, объект незавершенного строительства	32:28:0015728
5.	Адрес здания, сооружения, объекта незавершенного строительства	Российская Федерация, Брянская обл.
5.1	Сведения о местоположении здания, сооружения, объекта незавершенного строительства (при отсутствии адреса) в структурированном в соответствии с федеральной информационной	–

	адресной системой виде	
5.2	Дополнительные сведения о местоположении	городской округ Брянск, г. Брянск, территория ГО Бежичи-3, дом 57
6.	Иные сведения	–
3. Пояснения к сведениям об объекте недвижимости с кадастровым номером <u>32:28:0015728:1396</u>		
1.	–	

**Описание местоположения зданий, сооружений,
объектов незавершенного строительства на земельном участке**

1. Сведения о характерных точках контура объекта недвижимости с кадастровым номером 32:28:0015728:1324

Система координат МСК-32, зона 2

Зона № 2

Обозначение характерных точек контура	Содержатся в Едином государственном реестре недвижимости			Определены в ходе выполнения комплексных кадастровых работ			Метод определения координат	Формулы, примененные для расчета средней квадратической погрешности определения координат характерных точек (M_t), м, с подставленными в такие формулы значениями и итоговые (вычисленные) значения M_t , м
	Координаты, м		Радиус, м	Координаты, м		Радиус, м		
	X	Y	R	X	Y	R		
1	2	3	4	5	6	7	8	9
–	–	–	–	4953 87.19	2169 096.8 8	–	Метод спутниковых геодезических измерений (определений)	–
–	–	–	–	4953 84.94	2169 099.3 2	–	Метод спутниковых геодезических измерений (определений)	–
–	–	–	–	4953 80.59	2169 095.0 5	–	Метод спутниковых геодезических измерений	–

							(определений)	
–	–	–	–	4953 82.23	2169 093.2 6	–	Метод спутниковых геодезических измерений (определений)	–
–	–	–	–	4953 82.90	2169 092.5 4	–	Метод спутниковых геодезических измерений (определений)	–
–	–	–	–	4953 87.19	2169 096.8 8	–	Метод спутниковых геодезических измерений (определений)	–

2. Сведения о характеристиках объекта недвижимости с кадастровым номером 32:28:0015728:1324

№ п/п	Наименование характеристики	Значение характеристики
1	2	3
1.	Вид объекта недвижимости	Здание
2.	Ранее присвоенный государственный учетный номер (инвентарный) здания, сооружения, объекта незавершенного строительства	–
3.	Кадастровый номер земельного участка (земельных участков), в границах которого (которых) расположены здание, сооружение, объект незавершенного строительства	32:28:0015728:80
4.	Уникальный учетный номер кадастрового квартала, в границах которого расположены здание, сооружение, объект незавершенного строительства	32:28:0015728
5.	Адрес здания, сооружения, объекта незавершенного строительства	Российская Федерация, Брянская обл.
5.1	Сведения о местоположении здания, сооружения, объекта незавершенного строительства (при отсутствии адреса) в структурированном в соответствии с федеральной информационной	–

	адресной системой виде	
5.2	Дополнительные сведения о местоположении	городской округ Брянск, г. Брянск, территория ГО Бежичи-3, дом 58
6.	Иные сведения	–
3. Пояснения к сведениям об объекте недвижимости с кадастровым номером <u>32:28:0015728:1324</u>		
1.	–	

**Описание местоположения зданий, сооружений,
объектов незавершенного строительства на земельном участке**

1. Сведения о характерных точках контура объекта недвижимости с кадастровым номером 32:28:0015728:1235

Система координат МСК-32, зона 2

Зона № 2

Обозначение характерных точек контура	Содержатся в Едином государственном реестре недвижимости			Определены в ходе выполнения комплексных кадастровых работ			Метод определения координат	Формулы, примененные для расчета средней квадратической погрешности определения координат характерных точек (M_i), м, с подставленными в такие формулы значениями и итоговые (вычисленные) значения M_t , м
	Координаты , м		Радиус, с, м	Координаты , м		Радиус, м		
	X	Y	R	X	Y	R		
1	2	3	4	5	6	7	8	9
–	–	–	–	4953 89.78	2169 094.3 2	–	Метод спутниковых геодезических измерений (определений)	–
–	–	–	–	4953 87.19	2169 096.8 8	–	Метод спутниковых геодезических измерений (определений)	–
–	–	–	–	4953 82.90	2169 092.5 4	–	Метод спутниковых геодезических измерений	–

							(определений)	
–	–	–	–	4953 85.07	2169 090.1 8	–	Метод спутниковых геодезических измерений (определений)	–
–	–	–	–	4953 85.33	2169 089.9 1	–	Метод спутниковых геодезических измерений (определений)	–
–	–	–	–	4953 89.78	2169 094.3 2	–	Метод спутниковых геодезических измерений (определений)	–

2. Сведения о характеристиках объекта недвижимости с кадастровым номером 32:28:0015728:1235

№ п/п	Наименование характеристики	Значение характеристики
1	2	3
1.	Вид объекта недвижимости	Здание
2.	Ранее присвоенный государственный учетный номер (инвентарный) здания, сооружения, объекта незавершенного строительства	–
3.	Кадастровый номер земельного участка (земельных участков), в границах которого (которых) расположены здание, сооружение, объект незавершенного строительства	32:28:0015728:81
4.	Уникальный учетный номер кадастрового квартала, в границах которого расположены здание, сооружение, объект незавершенного строительства	32:28:0015728
5.	Адрес здания, сооружения, объекта незавершенного строительства	–
5.1	Сведения о местоположении здания, сооружения, объекта незавершенного строительства (при отсутствии адреса) в структурированном в соответствии с федеральной информационной	Российская Федерация, Брянская обл.

	адресной системой виде	
5.2	Дополнительные сведения о местоположении	городской округ Брянск, г. Брянск, территория ГО Бежичи-3, гараж 59
6.	Иные сведения	–
3. Пояснения к сведениям об объекте недвижимости с кадастровым номером <u>32:28:0015728:1235</u>		
1.	–	

**Описание местоположения зданий, сооружений,
объектов незавершенного строительства на земельном участке**

1. Сведения о характерных точках контура объекта недвижимости с кадастровым номером 32:28:0015728:1339

Система координат МСК-32, зона 2

Зона № 2

Обозначение характерных точек контура	Содержатся в Едином государственном реестре недвижимости			Определены в ходе выполнения комплексных кадастровых работ			Метод определения координат	Формулы, примененные для расчета средней квадратической погрешности определения координат характерных точек (M_i), м, с подставленными в такие формулы значениями и итоговые (вычисленные) значения M_t , м
	Координаты , м		Радиус, с, м	Координаты , м		Радиус, м		
	X	Y	R	X	Y	R		
1	2	3	4	5	6	7	8	9
–	–	–	–	4953 92.11	2169 091.9 9	–	Метод спутниковых геодезических измерений (определений)	–
–	–	–	–	4953 89.78	2169 094.3 2	–	Метод спутниковых геодезических измерений (определений)	–
–	–	–	–	4953 85.33	2169 089.9 1	–	Метод спутниковых геодезических измерений	–

							(определений)	
–	–	–	–	4953 87.56	2169 087.51	–	Метод спутниковых геодезических измерений (определений)	–
–	–	–	–	4953 87.76	2169 087.70	–	Метод спутниковых геодезических измерений (определений)	–
–	–	–	–	4953 92.11	2169 091.99	–	Метод спутниковых геодезических измерений (определений)	–

2. Сведения о характеристиках объекта недвижимости с кадастровым номером 32:28:0015728:1339

№ п/п	Наименование характеристики	Значение характеристики
1	2	3
1.	Вид объекта недвижимости	Здание
2.	Ранее присвоенный государственный учетный номер (инвентарный) здания, сооружения, объекта незавершенного строительства	–
3.	Кадастровый номер земельного участка (земельных участков), в границах которого (которых) расположены здание, сооружение, объект незавершенного строительства	32:28:0015728:82
4.	Уникальный учетный номер кадастрового квартала, в границах которого расположены здание, сооружение, объект незавершенного строительства	32:28:0015728
5.	Адрес здания, сооружения, объекта незавершенного строительства	–
5.1	Сведения о местоположении здания, сооружения, объекта незавершенного строительства (при отсутствии адреса) в структурированном в соответствии с федеральной информационной	Российская Федерация, Брянская обл.

	адресной системой виде	
5.2	Дополнительные сведения о местоположении	городской округ Брянск, г. Брянск, территория ГО Бежичи-3, дом 60
6.	Иные сведения	–
3. Пояснения к сведениям об объекте недвижимости с кадастровым номером <u>32:28:0015728:1339</u>		
1.	–	

**Описание местоположения зданий, сооружений,
объектов незавершенного строительства на земельном участке**

1. Сведения о характерных точках контура объекта недвижимости с кадастровым номером 32:28:0015728:1219

Система координат МСК-32, зона 2

Зона № 2

Обозначение характерных точек контура	Содержатся в Едином государственном реестре недвижимости			Определены в ходе выполнения комплексных кадастровых работ			Метод определения координат	Формулы, примененные для расчета средней квадратической погрешности определения координат характерных точек (M_i), м, с подставленными в такие формулы значениями и итоговые (вычисленные) значения M_t , м
	Координаты, м		Радиус, м	Координаты, м		Радиус, м		
	X	Y	R	X	Y	R		
1	2	3	4	5	6	7	8	9
–	–	–	–	4953 94.64	2169 089.4 3	–	Метод спутниковых геодезических измерений (определений)	–
–	–	–	–	4953 92.11	2169 091.9 9	–	Метод спутниковых геодезических измерений (определений)	–
–	–	–	–	4953 87.76	2169 087.7 0	–	Метод спутниковых геодезических измерений	–

							(определений)	
–	–	–	–	4953 90.26	2169 085.1 7	–	Метод спутниковых геодезических измерений (определений)	–
–	–	–	–	4953 94.64	2169 089.4 3	–	Метод спутниковых геодезических измерений (определений)	–

2. Сведения о характеристиках объекта недвижимости с кадастровым номером 32:28:0015728:1219

№ п/п	Наименование характеристики	Значение характеристики
1	2	3
1.	Вид объекта недвижимости	Здание
2.	Ранее присвоенный государственный учетный номер (инвентарный) здания, сооружения, объекта незавершенного строительства	–
3.	Кадастровый номер земельного участка (земельных участков), в границах которого (которых) расположены здание, сооружение, объект незавершенного строительства	32:28:0015728:83
4.	Уникальный учетный номер кадастрового квартала, в границах которого расположены здание, сооружение, объект незавершенного строительства	32:28:0015728
5.	Адрес здания, сооружения, объекта незавершенного строительства	–
5.1	Сведения о местоположении здания, сооружения, объекта незавершенного строительства (при отсутствии адреса) в структурированном в соответствии с федеральной информационной адресной системой виде	Российская Федерация, Брянская обл.
5.2	Дополнительные сведения о местоположении	городской округ Брянск, г. Брянск, территория ГО Бежичи-3, дом 61

6.	Иные сведения	—
3. Пояснения к сведениям об объекте недвижимости с кадастровым номером <u>32:28:0015728:1219</u>		
1.	—	

**Описание местоположения зданий, сооружений,
объектов незавершенного строительства на земельном участке**

1. Сведения о характерных точках контура объекта недвижимости с кадастровым номером 32:28:0015728:1109

Система координат МСК-32, зона 2

Зона № 2

Обозначение характерных точек контура	Содержатся в Едином государственном реестре недвижимости			Определены в ходе выполнения комплексных кадастровых работ			Метод определения координат	Формулы, примененные для расчета средней квадратической погрешности определения координат характерных точек (M_i), м, с подставленными в такие формулы значениями и итоговые (вычисленные) значения M_t , м
	Координаты , м		Радиус, с, м	Координаты , м		Радиус, м		
	X	Y	R	X	Y	R		
1	2	3	4	5	6	7	8	9
–	–	–	–	4954 01.99	2169 081.4 5	–	Метод спутниковых геодезических измерений (определений)	–
–	–	–	–	4953 99.31	2169 084.1 4	–	Метод спутниковых геодезических измерений (определений)	–
–	–	–	–	4953 94.77	2169 079.9 3	–	Метод спутниковых геодезических измерений	–

							(определений)	
–	–	–	–	4953 97.15	2169 077.3 4	–	Метод спутниковых геодезических измерений (определений)	–
–	–	–	–	4953 97.48	2169 076.9 9	–	Метод спутниковых геодезических измерений (определений)	–
–	–	–	–	4954 01.99	2169 081.4 5	–	Метод спутниковых геодезических измерений (определений)	–

2. Сведения о характеристиках объекта недвижимости с кадастровым номером 32:28:0015728:1109

№ п/п	Наименование характеристики	Значение характеристики
1	2	3
1.	Вид объекта недвижимости	Здание
2.	Ранее присвоенный государственный учетный номер (инвентарный) здания, сооружения, объекта незавершенного строительства	–
3.	Кадастровый номер земельного участка (земельных участков), в границах которого (которых) расположены здание, сооружение, объект незавершенного строительства	32:28:0015728:925
4.	Уникальный учетный номер кадастрового квартала, в границах которого расположены здание, сооружение, объект незавершенного строительства	32:28:0015728
5.	Адрес здания, сооружения, объекта незавершенного строительства	–
5.1	Сведения о местоположении здания, сооружения, объекта незавершенного строительства (при отсутствии адреса) в структурированном в соответствии с федеральной информационной	Российская Федерация, Брянская обл.

	адресной системой виде	
5.2	Дополнительные сведения о местоположении	городской округ Брянск, г. Брянск, территория ГО Бежичи-3, гараж д 64
6.	Иные сведения	–
3. Пояснения к сведениям об объекте недвижимости с кадастровым номером <u>32:28:0015728:1109</u>		
1.	–	

**Описание местоположения зданий, сооружений,
объектов незавершенного строительства на земельном участке**

1. Сведения о характерных точках контура объекта недвижимости с кадастровым номером 32:28:0015728:995

Система координат МСК-32, зона 2 | 32.2

Зона №

Обозначение характерных точек контура	Содержатся в Едином государственном реестре недвижимости			Определены в ходе выполнения комплексных кадастровых работ			Метод определения координат	Формулы, примененные для расчета средней квадратической погрешности определения координат характерных точек (M_i), м, с подставленными в такие формулы значениями и итоговые (вычисленные) значения M_t , м
	Координаты , м		Радиус, с, м	Координаты , м		Радиус, м		
	X	Y	R	X	Y	R		
1	2	3	4	5	6	7	8	9
–	–	–	–	4954 04.46	2169 078.8 2	–	Метод спутниковых геодезических измерений (определений)	–
–	–	–	–	4954 01.99	2169 081.4 5	–	Метод спутниковых геодезических измерений (определений)	–
–	–	–	–	4953 97.48	2169 076.9 9	–	Метод спутниковых геодезических измерений	–

							(определений)	
–	–	–	–	4953 99.61	2169 074.6 8	–	Метод спутниковых геодезических измерений (определений)	–
–	–	–	–	4953 99.85	2169 074.4 3	–	Метод спутниковых геодезических измерений (определений)	–
–	–	–	–	4954 04.46	2169 078.8 2	–	Метод спутниковых геодезических измерений (определений)	–

2. Сведения о характеристиках объекта недвижимости с кадастровым номером 32:28:0015728:995

№ п/п	Наименование характеристики	Значение характеристики
1	2	3
1.	Вид объекта недвижимости	Здание
2.	Ранее присвоенный государственный учетный номер (инвентарный) здания, сооружения, объекта незавершенного строительства	–
3.	Кадастровый номер земельного участка (земельных участков), в границах которого (которых) расположены здание, сооружение, объект незавершенного строительства	32:28:0015728:84
4.	Уникальный учетный номер кадастрового квартала, в границах которого расположены здание, сооружение, объект незавершенного строительства	32:28:0015728
5.	Адрес здания, сооружения, объекта незавершенного строительства	–
5.1	Сведения о местоположении здания, сооружения, объекта незавершенного строительства (при отсутствии адреса) в структурированном в соответствии с федеральной информационной	Российская Федерация, Брянская обл.

	адресной системой виде	
5.2	Дополнительные сведения о местоположении	городской округ Брянск, г. Брянск, территория ГО Бежичи-3, гараж 65
6.	Иные сведения	–
3. Пояснения к сведениям об объекте недвижимости с кадастровым номером <u>32:28:0015728:995</u>		
1.	–	

**Описание местоположения зданий, сооружений,
объектов незавершенного строительства на земельном участке**

1. Сведения о характерных точках контура объекта недвижимости с кадастровым номером 32:28:0015728:1188

Система координат МСК-32, зона 2

Зона № 2

Обозначение характерных точек контура	Содержатся в Едином государственном реестре недвижимости			Определены в ходе выполнения комплексных кадастровых работ			Метод определения координат	Формулы, примененные для расчета средней квадратической погрешности определения координат характерных точек (M_i), м, с подставленными в такие формулы значениями и итоговые (вычисленные) значения M_t , м
	Координаты , м		Радиус, с, м	Координаты , м		Радиус, м		
	X	Y	R	X	Y	R		
1	2	3	4	5	6	7	8	9
–	–	–	–	4954 06.78	2169 076.4 0	–	Метод спутниковых геодезических измерений (определений)	–
–	–	–	–	4954 04.46	2169 078.8 2	–	Метод спутниковых геодезических измерений (определений)	–
–	–	–	–	4953 99.85	2169 074.4 3	–	Метод спутниковых геодезических измерений	–

							(определений)	
–	–	–	–	4954 01.98	2169 072.1 1	–	Метод спутниковых геодезических измерений (определений)	–
–	–	–	–	4954 02.16	2169 071.9 2	–	Метод спутниковых геодезических измерений (определений)	–
–	–	–	–	4954 06.78	2169 076.4 0	–	Метод спутниковых геодезических измерений (определений)	–

2. Сведения о характеристиках объекта недвижимости с кадастровым номером 32:28:0015728:1188

№ п/п	Наименование характеристики	Значение характеристики
1	2	3
1.	Вид объекта недвижимости	Здание
2.	Ранее присвоенный государственный учетный номер (инвентарный) здания, сооружения, объекта незавершенного строительства	–
3.	Кадастровый номер земельного участка (земельных участков), в границах которого (которых) расположены здание, сооружение, объект незавершенного строительства	32:28:0015728:85
4.	Уникальный учетный номер кадастрового квартала, в границах которого расположены здание, сооружение, объект незавершенного строительства	32:28:0015728
5.	Адрес здания, сооружения, объекта незавершенного строительства	–
5.1	Сведения о местоположении здания, сооружения, объекта незавершенного строительства (при отсутствии адреса) в структурированном в соответствии с федеральной информационной	Российская Федерация, Брянская обл.

	адресной системой виде	
5.2	Дополнительные сведения о местоположении	городской округ Брянск, г. Брянск, территория ГО Бежичи-3, гараж 66
6.	Иные сведения	–
3. Пояснения к сведениям об объекте недвижимости с кадастровым номером <u>32:28:0015728:1188</u>		
1.	–	

**Описание местоположения зданий, сооружений,
объектов незавершенного строительства на земельном участке**

1. Сведения о характерных точках контура объекта недвижимости с кадастровым номером 32:28:0015728:1262

Система координат МСК-32, зона 2

Зона № 2

Обозначение характерных точек контура	Содержатся в Едином государственном реестре недвижимости			Определены в ходе выполнения комплексных кадастровых работ			Метод определения координат	Формулы, примененные для расчета средней квадратической погрешности определения координат характерных точек (M_i), м, с подставленными в такие формулы значениями и итоговые (вычисленные) значения M_t , м
	Координаты , м		Радиус, с, м	Координаты , м		Радиус, м		
	X	Y	R	X	Y	R		
1	2	3	4	5	6	7	8	9
–	–	–	–	4954 09.04	2169 073.9 9	–	Метод спутниковых геодезических измерений (определений)	–
–	–	–	–	4954 06.78	2169 076.4 0	–	Метод спутниковых геодезических измерений (определений)	–
–	–	–	–	4954 02.16	2169 071.9 2	–	Метод спутниковых геодезических измерений	–

							(определений)	
–	–	–	–	4954 04.30	2169 069.5 9	–	Метод спутниковых геодезических измерений (определений)	–
–	–	–	–	4954 04.45	2169 069.7 3	–	Метод спутниковых геодезических измерений (определений)	–
–	–	–	–	4954 09.04	2169 073.9 9	–	Метод спутниковых геодезических измерений (определений)	–

2. Сведения о характеристиках объекта недвижимости с кадастровым номером 32:28:0015728:1262

№ п/п	Наименование характеристики	Значение характеристики
1	2	3
1.	Вид объекта недвижимости	Здание
2.	Ранее присвоенный государственный учетный номер (инвентарный) здания, сооружения, объекта незавершенного строительства	–
3.	Кадастровый номер земельного участка (земельных участков), в границах которого (которых) расположены здание, сооружение, объект незавершенного строительства	32:28:0015728:86
4.	Уникальный учетный номер кадастрового квартала, в границах которого расположены здание, сооружение, объект незавершенного строительства	32:28:0015728
5.	Адрес здания, сооружения, объекта незавершенного строительства	–
5.1	Сведения о местоположении здания, сооружения, объекта незавершенного строительства (при отсутствии адреса) в структурированном в соответствии с федеральной информационной	Российская Федерация, Брянская обл.

	адресной системой виде	
5.2	Дополнительные сведения о местоположении	городской округ Брянск, г. Брянск, территория ГО Бежичи-3, дом 67
6.	Иные сведения	–
3. Пояснения к сведениям об объекте недвижимости с кадастровым номером <u>32:28:0015728:1262</u>		
1.	–	

**Описание местоположения зданий, сооружений,
объектов незавершенного строительства на земельном участке**

1. Сведения о характерных точках контура объекта недвижимости с кадастровым номером 32:28:0015728:996

Система координат МСК-32, зона 2

Зона № 2

Обозначение характерных точек контура	Содержатся в Едином государственном реестре недвижимости			Определены в ходе выполнения комплексных кадастровых работ			Метод определения координат	Формулы, примененные для расчета средней квадратической погрешности определения координат характерных точек (M_i), м, с подставленными в такие формулы значениями и итоговые (вычисленные) значения M_t , м
	Координаты , м		Радиус, с, м	Координаты , м		Радиус, м		
	X	Y	R	X	Y	R		
1	2	3	4	5	6	7	8	9
–	–	–	–	4954 11.47	2169 071.3 8	–	Метод спутниковых геодезических измерений (определений)	–
–	–	–	–	4954 09.04	2169 073.9 9	–	Метод спутниковых геодезических измерений (определений)	–
–	–	–	–	4954 04.45	2169 069.7 3	–	Метод спутниковых геодезических измерений	–

							(определений)	
–	–	–	–	4954 06.87	2169 067.1 1	–	Метод спутниковых геодезических измерений (определений)	–
–	–	–	–	4954 11.47	2169 071.3 8	–	Метод спутниковых геодезических измерений (определений)	–

2. Сведения о характеристиках объекта недвижимости с кадастровым номером 32:28:0015728:996

№ п/п	Наименование характеристики	Значение характеристики
1	2	3
1.	Вид объекта недвижимости	Здание
2.	Ранее присвоенный государственный учетный номер (инвентарный) здания, сооружения, объекта незавершенного строительства	–
3.	Кадастровый номер земельного участка (земельных участков), в границах которого (которых) расположены здание, сооружение, объект незавершенного строительства	32:28:0015728:628
4.	Уникальный учетный номер кадастрового квартала, в границах которого расположены здание, сооружение, объект незавершенного строительства	32:28:0015728
5.	Адрес здания, сооружения, объекта незавершенного строительства	–
5.1	Сведения о местоположении здания, сооружения, объекта незавершенного строительства (при отсутствии адреса) в структурированном в соответствии с федеральной информационной адресной системой виде	Российская Федерация, Брянская обл.
5.2	Дополнительные сведения о местоположении	городской округ Брянск, г. Брянск, территория ГО Бежичи-3, гараж 68

6.	Иные сведения	—
3. Пояснения к сведениям об объекте недвижимости с кадастровым номером <u>32:28:0015728:996</u>		
1.	—	

**Описание местоположения зданий, сооружений,
объектов незавершенного строительства на земельном участке**

1. Сведения о характерных точках контура объекта недвижимости с кадастровым номером 32:28:0015728:1335

Система координат МСК-32, зона 2

Зона № 2

Обозначение характерных точек контура	Содержатся в Едином государственном реестре недвижимости			Определены в ходе выполнения комплексных кадастровых работ			Метод определения координат	Формулы, примененные для расчета средней квадратической погрешности определения координат характерных точек (M_i), м, с подставленными в такие формулы значениями и итоговые (вычисленные) значения M_t , м
	Координаты , м		Радиус, с, м	Координаты , м		Радиус, м		
	X	Y	R	X	Y	R		
1	2	3	4	5	6	7	8	9
–	–	–	–	4954 13.89	2169 068.9 0	–	Метод спутниковых геодезических измерений (определений)	–
–	–	–	–	4954 11.47	2169 071.3 8	–	Метод спутниковых геодезических измерений (определений)	–
–	–	–	–	4954 06.87	2169 067.1 1	–	Метод спутниковых геодезических измерений	–

							(определений)	
–	–	–	–	4954 07.04	2169 066.9 2	–	Метод спутниковых геодезических измерений (определений)	–
–	–	–	–	4954 09.29	2169 064.6 7	–	Метод спутниковых геодезических измерений (определений)	–
–	–	–	–	4954 13.89	2169 068.9 0	–	Метод спутниковых геодезических измерений (определений)	–

2. Сведения о характеристиках объекта недвижимости с кадастровым номером 32:28:0015728:1335

№ п/п	Наименование характеристики	Значение характеристики
1	2	3
1.	Вид объекта недвижимости	Здание
2.	Ранее присвоенный государственный учетный номер (инвентарный) здания, сооружения, объекта незавершенного строительства	–
3.	Кадастровый номер земельного участка (земельных участков), в границах которого (которых) расположены здание, сооружение, объект незавершенного строительства	32:28:0015728:87
4.	Уникальный учетный номер кадастрового квартала, в границах которого расположены здание, сооружение, объект незавершенного строительства	32:28:0015728
5.	Адрес здания, сооружения, объекта незавершенного строительства	–
5.1	Сведения о местоположении здания, сооружения, объекта незавершенного строительства (при отсутствии адреса) в структурированном в соответствии с федеральной информационной	Российская Федерация, Брянская обл.

	адресной системой виде	
5.2	Дополнительные сведения о местоположении	городской округ Брянск, г. Брянск, территория ГО Бежичи-3, дом 69
6.	Иные сведения	–
3. Пояснения к сведениям об объекте недвижимости с кадастровым номером <u>32:28:0015728:1335</u>		
1.	–	

**Описание местоположения зданий, сооружений,
объектов незавершенного строительства на земельном участке**

1. Сведения о характерных точках контура объекта недвижимости с кадастровым номером 32:28:0015728:1199

Система координат МСК-32, зона 2

Зона № 2

Обозначение характерных точек контура	Содержатся в Едином государственном реестре недвижимости			Определены в ходе выполнения комплексных кадастровых работ			Метод определения координат	Формулы, примененные для расчета средней квадратической погрешности определения координат характерных точек (M_i), м, с подставленными в такие формулы значениями и итоговые (вычисленные) значения M_i , м
	Координаты, м		Радиус, м	Координаты, м		Радиус, м		
	X	Y	R	X	Y	R		
1	2	3	4	5	6	7	8	9
–	–	–	–	4954 18.53	2169 063.8 7	–	Метод спутниковых геодезических измерений (определений)	–
–	–	–	–	4954 16.52	2169 066.0 4	–	Метод спутниковых геодезических измерений (определений)	–
–	–	–	–	4954 11.91	2169 061.8 1	–	Метод спутниковых геодезических измерений	–

							(определений)	
–	–	–	–	4954 14.08	2169 059.7 4	–	Метод спутниковых геодезических измерений (определений)	–
–	–	–	–	4954 18.53	2169 063.8 7	–	Метод спутниковых геодезических измерений (определений)	–

2. Сведения о характеристиках объекта недвижимости с кадастровым номером 32:28:0015728:1199

№ п/п	Наименование характеристики	Значение характеристики
1	2	3
1.	Вид объекта недвижимости	Здание
2.	Ранее присвоенный государственный учетный номер (инвентарный) здания, сооружения, объекта незавершенного строительства	–
3.	Кадастровый номер земельного участка (земельных участков), в границах которого (которых) расположены здание, сооружение, объект незавершенного строительства	32:28:0015728:16
4.	Уникальный учетный номер кадастрового квартала, в границах которого расположены здание, сооружение, объект незавершенного строительства	32:28:0015728
5.	Адрес здания, сооружения, объекта незавершенного строительства	–
5.1	Сведения о местоположении здания, сооружения, объекта незавершенного строительства (при отсутствии адреса) в структурированном в соответствии с федеральной информационной адресной системой виде	Российская Федерация, Брянская обл.
5.2	Дополнительные сведения о местоположении	городской округ Брянск, г. Брянск, территория ГО Бежичи-3, дом 71

6.	Иные сведения	—
3. Пояснения к сведениям об объекте недвижимости с кадастровым номером <u>32:28:0015728:1199</u>		
1.	—	

**Описание местоположения зданий, сооружений,
объектов незавершенного строительства на земельном участке**

1. Сведения о характерных точках контура объекта недвижимости с кадастровым номером 32:28:0015728:1047

Система координат МСК-32, зона 2

Зона № 2

Обозначение характерных точек контура	Содержатся в Едином государственном реестре недвижимости			Определены в ходе выполнения комплексных кадастровых работ			Метод определения координат	Формулы, примененные для расчета средней квадратической погрешности определения координат характерных точек (M_i), м, с подставленными в такие формулы значениями и итоговые (вычисленные) значения M_i , м
	Координаты, м		Радиус, м	Координаты, м		Радиус, м		
	X	Y	R	X	Y	R		
1	2	3	4	5	6	7	8	9
–	–	–	–	4954 20.93	2169 061.4 5	–	Метод спутниковых геодезических измерений (определений)	–
–	–	–	–	4954 18.53	2169 063.8 7	–	Метод спутниковых геодезических измерений (определений)	–
–	–	–	–	4954 14.08	2169 059.7 4	–	Метод спутниковых геодезических измерений	–

							(определений)	
–	–	–	–	4954 14.21	2169 059.6 1	–	Метод спутниковых геодезических измерений (определений)	–
–	–	–	–	4954 16.61	2169 057.2 0	–	Метод спутниковых геодезических измерений (определений)	–
–	–	–	–	4954 20.93	2169 061.4 5	–	Метод спутниковых геодезических измерений (определений)	–

2. Сведения о характеристиках объекта недвижимости с кадастровым номером 32:28:0015728:1047

№ п/п	Наименование характеристики	Значение характеристики
1	2	3
1.	Вид объекта недвижимости	Здание
2.	Ранее присвоенный государственный учетный номер (инвентарный) здания, сооружения, объекта незавершенного строительства	–
3.	Кадастровый номер земельного участка (земельных участков), в границах которого (которых) расположены здание, сооружение, объект незавершенного строительства	32:28:0015728:89
4.	Уникальный учетный номер кадастрового квартала, в границах которого расположены здание, сооружение, объект незавершенного строительства	32:28:0015728
5.	Адрес здания, сооружения, объекта незавершенного строительства	–
5.1	Сведения о местоположении здания, сооружения, объекта незавершенного строительства (при отсутствии адреса) в структурированном в соответствии с федеральной информационной	Российская Федерация, Брянская обл.

	адресной системой виде	
5.2	Дополнительные сведения о местоположении	городской округ Брянск, г. Брянск, территория ГО Бежичи-3, гараж 72
6.	Иные сведения	–
3. Пояснения к сведениям об объекте недвижимости с кадастровым номером <u>32:28:0015728:1047</u>		
1.	–	

**Описание местоположения зданий, сооружений,
объектов незавершенного строительства на земельном участке**

1. Сведения о характерных точках контура объекта недвижимости с кадастровым номером 32:28:0015728:997

Система координат МСК-32, зона 2

Зона № 2

Обозначение характерных точек контура	Содержатся в Едином государственном реестре недвижимости			Определены в ходе выполнения комплексных кадастровых работ			Метод определения координат	Формулы, примененные для расчета средней квадратической погрешности определения координат характерных точек (M_t), м, с подставленными в такие формулы значениями и итоговые (вычисленные) значения M_t , м
	Координаты, м		Радиус, м	Координаты, м		Радиус, м		
	X	Y	R	X	Y	R		
1	2	3	4	5	6	7	8	9
–	–	–	–	4954 23.58	2169 058.7 8	–	Метод спутниковых геодезических измерений (определений)	–
–	–	–	–	4954 20.93	2169 061.4 5	–	Метод спутниковых геодезических измерений (определений)	–
–	–	–	–	4954 16.61	2169 057.2 0	–	Метод спутниковых геодезических измерений	–

							(определений)	
–	–	–	–	4954 19.24	2169 054.5 0	–	Метод спутниковых геодезических измерений (определений)	–
–	–	–	–	4954 23.58	2169 058.7 8	–	Метод спутниковых геодезических измерений (определений)	–

2. Сведения о характеристиках объекта недвижимости с кадастровым номером 32:28:0015728:997

№ п/п	Наименование характеристики	Значение характеристики
1	2	3
1.	Вид объекта недвижимости	Здание
2.	Ранее присвоенный государственный учетный номер (инвентарный) здания, сооружения, объекта незавершенного строительства	–
3.	Кадастровый номер земельного участка (земельных участков), в границах которого (которых) расположены здание, сооружение, объект незавершенного строительства	32:28:0015728:924
4.	Уникальный учетный номер кадастрового квартала, в границах которого расположены здание, сооружение, объект незавершенного строительства	32:28:0015728
5.	Адрес здания, сооружения, объекта незавершенного строительства	–
5.1	Сведения о местоположении здания, сооружения, объекта незавершенного строительства (при отсутствии адреса) в структурированном в соответствии с федеральной информационной адресной системой виде	Российская Федерация, Брянская обл.
5.2	Дополнительные сведения о местоположении	городской округ Брянск, г. Брянск, территория ГО Бежичи-3, гараж 73

6.	Иные сведения	—
3. Пояснения к сведениям об объекте недвижимости с кадастровым номером <u>32:28:0015728:997</u>		
1.	—	

**Описание местоположения зданий, сооружений,
объектов незавершенного строительства на земельном участке**

1. Сведения о характерных точках контура объекта недвижимости с кадастровым номером 32:28:0015728:738

Система координат МСК-32, зона 2

Зона № 2

Обозначение характерных точек контура	Содержатся в Едином государственном реестре недвижимости			Определены в ходе выполнения комплексных кадастровых работ			Метод определения координат	Формулы, примененные для расчета средней квадратической погрешности определения координат характерных точек (M_t), м, с подставленными в такие формулы значениями и итоговые (вычисленные) значения M_t , м
	Координаты, м		Радиус, м	Координаты, м		Радиус, м		
	X	Y	R	X	Y	R		
1	2	3	4	5	6	7	8	9
–	–	–	–	4954 26.19	2169 056.0 2	–	Метод спутниковых геодезических измерений (определений)	–
–	–	–	–	4954 23.58	2169 058.7 8	–	Метод спутниковых геодезических измерений (определений)	–
–	–	–	–	4954 19.24	2169 054.5 0	–	Метод спутниковых геодезических измерений	–

							(определений)	
–	–	–	–	4954 19.07	2169 054.3 3	–	Метод спутниковых геодезических измерений (определений)	–
–	–	–	–	4954 21.55	2169 051.9 9	–	Метод спутниковых геодезических измерений (определений)	–
–	–	–	–	4954 21.68	2169 051.8 7	–	Метод спутниковых геодезических измерений (определений)	–
–	–	–	–	4954 26.19	2169 056.0 2	–	Метод спутниковых геодезических измерений (определений)	–

2. Сведения о характеристиках объекта недвижимости с кадастровым номером 32:28:0015728:738

№ п/п	Наименование характеристики	Значение характеристики
1	2	3
1.	Вид объекта недвижимости	Здание
2.	Ранее присвоенный государственный учетный номер (инвентарный) здания, сооружения, объекта незавершенного строительства	–
3.	Кадастровый номер земельного участка (земельных участков), в границах которого (которых) расположены здание, сооружение, объект незавершенного строительства	32:28:0015728:90
4.	Уникальный учетный номер кадастрового квартала, в границах которого расположены здание, сооружение, объект незавершенного строительства	32:28:0015728

5.	Адрес здания, сооружения, объекта незавершенного строительства	–
5.1	Сведения о местоположении здания, сооружения, объекта незавершенного строительства (при отсутствии адреса) в структурированном в соответствии с федеральной информационной адресной системой виде	Российская Федерация, Брянская обл.
5.2	Дополнительные сведения о местоположении	городской округ Брянск, г. Брянск, территория ГО Бежичи-3, гараж 74
6.	Иные сведения	–
3. Пояснения к сведениям об объекте недвижимости с кадастровым номером <u>32:28:0015728:738</u>		
1.	–	

**Описание местоположения зданий, сооружений,
объектов незавершенного строительства на земельном участке**

1. Сведения о характерных точках контура объекта недвижимости с кадастровым номером 32:28:0015728:998

Система координат МСК-32, зона 2

Зона № 2

Обозначение характерных точек контура	Содержатся в Едином государственном реестре недвижимости			Определены в ходе выполнения комплексных кадастровых работ			Метод определения координат	Формулы, примененные для расчета средней квадратической погрешности определения координат характерных точек (M_t), м, с подставленными в такие формулы значениями и итоговые (вычисленные) значения M_t , м
	Координаты, м		Радиус, м	Координаты, м		Радиус, м		
	X	Y	R	X	Y	R		
1	2	3	4	5	6	7	8	9
–	–	–	–	4954 28.60	2169 053.4 7	–	Метод спутниковых геодезических измерений (определений)	–
–	–	–	–	4954 26.19	2169 056.0 2	–	Метод спутниковых геодезических измерений (определений)	–
–	–	–	–	4954 21.68	2169 051.8 7	–	Метод спутниковых геодезических измерений	–

							(определений)	
–	–	–	–	4954 24.07	2169 049.4 3	–	Метод спутниковых геодезических измерений (определений)	–
–	–	–	–	4954 24.15	2169 049.3 5	–	Метод спутниковых геодезических измерений (определений)	–
–	–	–	–	4954 28.60	2169 053.4 7	–	Метод спутниковых геодезических измерений (определений)	–

2. Сведения о характеристиках объекта недвижимости с кадастровым номером 32:28:0015728:998

№ п/п	Наименование характеристики	Значение характеристики
1	2	3
1.	Вид объекта недвижимости	Здание
2.	Ранее присвоенный государственный учетный номер (инвентарный) здания, сооружения, объекта незавершенного строительства	–
3.	Кадастровый номер земельного участка (земельных участков), в границах которого (которых) расположены здание, сооружение, объект незавершенного строительства	32:28:0015728:309
4.	Уникальный учетный номер кадастрового квартала, в границах которого расположены здание, сооружение, объект незавершенного строительства	32:28:0015728
5.	Адрес здания, сооружения, объекта незавершенного строительства	–
5.1	Сведения о местоположении здания, сооружения, объекта незавершенного строительства (при отсутствии адреса) в структурированном в соответствии с федеральной информационной	Российская Федерация, Брянская обл.

	адресной системой виде	
5.2	Дополнительные сведения о местоположении	городской округ Брянск, г. Брянск, территория ГО Бежичи-3, гараж 74А
6.	Иные сведения	–
3. Пояснения к сведениям об объекте недвижимости с кадастровым номером <u>32:28:0015728:998</u>		
1.	–	

**Описание местоположения зданий, сооружений,
объектов незавершенного строительства на земельном участке**

1. Сведения о характерных точках контура объекта недвижимости с кадастровым номером 32:28:0015728:1319

Система координат МСК-32, зона 2

Зона № 2

Обозначение характерных точек контура	Содержатся в Едином государственном реестре недвижимости			Определены в ходе выполнения комплексных кадастровых работ			Метод определения координат	Формулы, примененные для расчета средней квадратической погрешности определения координат характерных точек (M_i), м, с подставленными в такие формулы значениями и итоговые (вычисленные) значения M_t , м
	Координаты , м		Радиус, с, м	Координаты , м		Радиус, м		
	X	Y	R	X	Y	R		
1	2	3	4	5	6	7	8	9
–	–	–	–	4954 31.73	2169 050.3 0	–	Метод спутниковых геодезических измерений (определений)	–
–	–	–	–	4954 28.60	2169 053.4 7	–	Метод спутниковых геодезических измерений (определений)	–
–	–	–	–	4954 24.15	2169 049.3 5	–	Метод спутниковых геодезических измерений	–

							(определений)	
–	–	–	–	4954 27.24	2169 046.1 6	–	Метод спутниковых геодезических измерений (определений)	–
–	–	–	–	4954 31.73	2169 050.3 0	–	Метод спутниковых геодезических измерений (определений)	–

2. Сведения о характеристиках объекта недвижимости с кадастровым номером 32:28:0015728:1319

№ п/п	Наименование характеристики	Значение характеристики
1	2	3
1.	Вид объекта недвижимости	Здание
2.	Ранее присвоенный государственный учетный номер (инвентарный) здания, сооружения, объекта незавершенного строительства	–
3.	Кадастровый номер земельного участка (земельных участков), в границах которого (которых) расположены здание, сооружение, объект незавершенного строительства	32:28:0015728:311
4.	Уникальный учетный номер кадастрового квартала, в границах которого расположены здание, сооружение, объект незавершенного строительства	32:28:0015728
5.	Адрес здания, сооружения, объекта незавершенного строительства	–
5.1	Сведения о местоположении здания, сооружения, объекта незавершенного строительства (при отсутствии адреса) в структурированном в соответствии с федеральной информационной адресной системой виде	Российская Федерация, Брянская обл.
5.2	Дополнительные сведения о местоположении	городской округ Брянск, г. Брянск, территория ГО Бежичи-3, гараж 74Б

6.	Иные сведения	—
3. Пояснения к сведениям об объекте недвижимости с кадастровым номером <u>32:28:0015728:1319</u>		
1.	—	

**Описание местоположения зданий, сооружений,
объектов незавершенного строительства на земельном участке**

1. Сведения о характерных точках контура объекта недвижимости с кадастровым номером 32:28:0015728:999

Система координат МСК-32, зона 2

Зона № 2

Обозначение характерных точек контура	Содержатся в Едином государственном реестре недвижимости			Определены в ходе выполнения комплексных кадастровых работ			Метод определения координат	Формулы, примененные для расчета средней квадратической погрешности определения координат характерных точек (M_i), м, с подставленными в такие формулы значениями и итоговые (вычисленные) значения M_i , м
	Координаты, м		Радиус, м	Координаты, м		Радиус, м		
	X	Y	R	X	Y	R		
1	2	3	4	5	6	7	8	9
–	–	–	–	4954 34.82	2169 047.0 2	–	Метод спутниковых геодезических измерений (определений)	–
–	–	–	–	4954 31.73	2169 050.3 0	–	Метод спутниковых геодезических измерений (определений)	–
–	–	–	–	4954 27.24	2169 046.1 6	–	Метод спутниковых геодезических измерений	–

							(определений)	
–	–	–	–	4954 30.30	2169 042.8 3	–	Метод спутниковых геодезических измерений (определений)	–
–	–	–	–	4954 34.82	2169 047.0 2	–	Метод спутниковых геодезических измерений (определений)	–

2. Сведения о характеристиках объекта недвижимости с кадастровым номером 32:28:0015728:999

№ п/п	Наименование характеристики	Значение характеристики
1	2	3
1.	Вид объекта недвижимости	Здание
2.	Ранее присвоенный государственный учетный номер (инвентарный) здания, сооружения, объекта незавершенного строительства	–
3.	Кадастровый номер земельного участка (земельных участков), в границах которого (которых) расположены здание, сооружение, объект незавершенного строительства	32:28:0015728:310
4.	Уникальный учетный номер кадастрового квартала, в границах которого расположены здание, сооружение, объект незавершенного строительства	32:28:0015728
5.	Адрес здания, сооружения, объекта незавершенного строительства	–
5.1	Сведения о местоположении здания, сооружения, объекта незавершенного строительства (при отсутствии адреса) в структурированном в соответствии с федеральной информационной адресной системой виде	Российская Федерация, Брянская обл.
5.2	Дополнительные сведения о местоположении	городской округ Брянск, г. Брянск, территория ГО Бежичи-3, гараж 74В

6.	Иные сведения	—
3. Пояснения к сведениям об объекте недвижимости с кадастровым номером <u>32:28:0015728:999</u>		
1.	—	

**Описание местоположения зданий, сооружений,
объектов незавершенного строительства на земельном участке**

1. Сведения о характерных точках контура объекта недвижимости с кадастровым номером 32:28:0015728:1201

Система координат МСК-32, зона 2

Зона № 2

Обозначение характерных точек контура	Содержатся в Едином государственном реестре недвижимости			Определены в ходе выполнения комплексных кадастровых работ			Метод определения координат	Формулы, примененные для расчета средней квадратической погрешности определения координат характерных точек (M_i), м, с подставленными в такие формулы значениями и итоговые (вычисленные) значения M_i , м
	Координаты, м		Радиус, м	Координаты, м		Радиус, м		
	X	Y	R	X	Y	R		
1	2	3	4	5	6	7	8	9
–	–	–	–	4954 38.76	2169 043.0 3	–	Метод спутниковых геодезических измерений (определений)	–
–	–	–	–	4954 34.82	2169 047.0 2	–	Метод спутниковых геодезических измерений (определений)	–
–	–	–	–	4954 30.30	2169 042.8 3	–	Метод спутниковых геодезических измерений	–

							(определений)	
–	–	–	–	4954 25.78	2169 038.6 5	–	Метод спутниковых геодезических измерений (определений)	–
–	–	–	–	4954 33.91	2169 038.4 7	–	Метод спутниковых геодезических измерений (определений)	–
–	–	–	–	4954 38.76	2169 043.0 3	–	Метод спутниковых геодезических измерений (определений)	–

2. Сведения о характеристиках объекта недвижимости с кадастровым номером 32:28:0015728:1201

№ п/п	Наименование характеристики	Значение характеристики
1	2	3
1.	Вид объекта недвижимости	Здание
2.	Ранее присвоенный государственный учетный номер (инвентарный) здания, сооружения, объекта незавершенного строительства	–
3.	Кадастровый номер земельного участка (земельных участков), в границах которого (которых) расположены здание, сооружение, объект незавершенного строительства	32:28:0015728:581
4.	Уникальный учетный номер кадастрового квартала, в границах которого расположены здание, сооружение, объект незавершенного строительства	32:28:0015728
5.	Адрес здания, сооружения, объекта незавершенного строительства	–
5.1	Сведения о местоположении здания, сооружения, объекта незавершенного строительства (при отсутствии адреса) в структурированном в соответствии с федеральной информационной	Российская Федерация, Брянская обл.

	адресной системой виде	
5.2	Дополнительные сведения о местоположении	городской округ Брянск, г. Брянск, территория ГО Бежичи-3, строение 74Г
6.	Иные сведения	–
3. Пояснения к сведениям об объекте недвижимости с кадастровым номером <u>32:28:0015728:1201</u>		
1.	–	

**Описание местоположения зданий, сооружений,
объектов незавершенного строительства на земельном участке**

1. Сведения о характерных точках контура объекта недвижимости с кадастровым номером 32:28:0015728:804

Система координат МСК-32, зона 2

Зона № 2

Обозначение характерных точек контура	Содержатся в Едином государственном реестре недвижимости			Определены в ходе выполнения комплексных кадастровых работ			Метод определения координат	Формулы, примененные для расчета средней квадратической погрешности определения координат характерных точек (M_i), м, с подставленными в такие формулы значениями и итоговые (вычисленные) значения M_t , м
	Координаты, м		Радиус, м	Координаты, м		Радиус, м		
	X	Y	R	X	Y	R		
1	2	3	4	5	6	7	8	9
–	–	–	–	4954 30.30	2169 042.8 3	–	Метод спутниковых геодезических измерений (определений)	–
–	–	–	–	4954 27.24	2169 046.1 6	–	Метод спутниковых геодезических измерений (определений)	–
–	–	–	–	4954 22.56	2169 041.8 6	–	Метод спутниковых геодезических измерений	–

							(определений)	
–	–	–	–	4954 25.78	2169 038.6 5	–	Метод спутниковых геодезических измерений (определений)	–
–	–	–	–	4954 30.30	2169 042.8 3	–	Метод спутниковых геодезических измерений (определений)	–

2. Сведения о характеристиках объекта недвижимости с кадастровым номером 32:28:0015728:804

№ п/п	Наименование характеристики	Значение характеристики
1	2	3
1.	Вид объекта недвижимости	Здание
2.	Ранее присвоенный государственный учетный номер (инвентарный) здания, сооружения, объекта незавершенного строительства	–
3.	Кадастровый номер земельного участка (земельных участков), в границах которого (которых) расположены здание, сооружение, объект незавершенного строительства	32:28:0015728:312
4.	Уникальный учетный номер кадастрового квартала, в границах которого расположены здание, сооружение, объект незавершенного строительства	32:28:0015728
5.	Адрес здания, сооружения, объекта незавершенного строительства	–
5.1	Сведения о местоположении здания, сооружения, объекта незавершенного строительства (при отсутствии адреса) в структурированном в соответствии с федеральной информационной адресной системой виде	Российская Федерация, Брянская обл.
5.2	Дополнительные сведения о местоположении	городской округ Брянск, г. Брянск, территория ГО Бежичи-3, гараж 75А

6.	Иные сведения	—
3. Пояснения к сведениям об объекте недвижимости с кадастровым номером <u>32:28:0015728:804</u>		
1.	—	

**Описание местоположения зданий, сооружений,
объектов незавершенного строительства на земельном участке**

1. Сведения о характерных точках контура объекта недвижимости с кадастровым номером 32:28:0015728:1329

Система координат МСК-32, зона 2

Зона № 2

Обозначение характерных точек контура	Содержатся в Едином государственном реестре недвижимости			Определены в ходе выполнения комплексных кадастровых работ			Метод определения координат	Формулы, примененные для расчета средней квадратической погрешности определения координат характерных точек (M_i), м, с подставленными в такие формулы значениями и итоговые (вычисленные) значения M_t , м
	Координаты, м		Радиус, м	Координаты, м		Радиус, м		
	X	Y	R	X	Y	R		
1	2	3	4	5	6	7	8	9
–	–	–	–	4954 27.24	2169 046.1 6	–	Метод спутниковых геодезических измерений (определений)	–
–	–	–	–	4954 24.15	2169 049.3 5	–	Метод спутниковых геодезических измерений (определений)	–
–	–	–	–	4954 24.07	2169 049.4 3	–	Метод спутниковых геодезических измерений	–

							(определений)	
–	–	–	–	4954 19.51	2169 045.0 6	–	Метод спутниковых геодезических измерений (определений)	–
–	–	–	–	4954 22.56	2169 041.8 6	–	Метод спутниковых геодезических измерений (определений)	–
–	–	–	–	4954 27.24	2169 046.1 6	–	Метод спутниковых геодезических измерений (определений)	–

2. Сведения о характеристиках объекта недвижимости с кадастровым номером 32:28:0015728:1329

№ п/п	Наименование характеристики	Значение характеристики
1	2	3
1.	Вид объекта недвижимости	Здание
2.	Ранее присвоенный государственный учетный номер (инвентарный) здания, сооружения, объекта незавершенного строительства	–
3.	Кадастровый номер земельного участка (земельных участков), в границах которого (которых) расположены здание, сооружение, объект незавершенного строительства	32:28:0015728:313
4.	Уникальный учетный номер кадастрового квартала, в границах которого расположены здание, сооружение, объект незавершенного строительства	32:28:0015728
5.	Адрес здания, сооружения, объекта незавершенного строительства	–
5.1	Сведения о местоположении здания, сооружения, объекта незавершенного строительства (при отсутствии адреса) в структурированном в соответствии с федеральной информационной	Российская Федерация, Брянская обл.

	адресной системой виде	
5.2	Дополнительные сведения о местоположении	городской округ Брянск, г. Брянск, территория ГО Бежичи-3, гараж 75Б
6.	Иные сведения	–
3. Пояснения к сведениям об объекте недвижимости с кадастровым номером <u>32:28:0015728:1329</u>		
1.	–	

**Описание местоположения зданий, сооружений,
объектов незавершенного строительства на земельном участке**

1. Сведения о характерных точках контура объекта недвижимости с кадастровым номером 32:28:0015728:933

Система координат МСК-32, зона 2

Зона № 2

Обозначение характерных точек контура	Содержатся в Едином государственном реестре недвижимости			Определены в ходе выполнения комплексных кадастровых работ			Метод определения координат	Формулы, примененные для расчета средней квадратической погрешности определения координат характерных точек (M_i), м, с подставленными в такие формулы значениями и итоговые (вычисленные) значения M_t , м
	Координаты, м		Радиус, м	Координаты, м		Радиус, м		
	X	Y	R	X	Y	R		
1	2	3	4	5	6	7	8	9
–	–	–	–	4954 24.07	2169 049.4 3	–	Метод спутниковых геодезических измерений (определений)	–
–	–	–	–	4954 21.68	2169 051.8 7	–	Метод спутниковых геодезических измерений (определений)	–
–	–	–	–	4954 21.55	2169 051.9 9	–	Метод спутниковых геодезических измерений	–

							(определений)	
–	–	–	–	4954 17.09	2169 047.6 3	–	Метод спутниковых геодезических измерений (определений)	–
–	–	–	–	4954 19.51	2169 045.0 6	–	Метод спутниковых геодезических измерений (определений)	–
–	–	–	–	4954 24.07	2169 049.4 3	–	Метод спутниковых геодезических измерений (определений)	–

2. Сведения о характеристиках объекта недвижимости с кадастровым номером 32:28:0015728:933

№ п/п	Наименование характеристики	Значение характеристики
1	2	3
1.	Вид объекта недвижимости	Здание
2.	Ранее присвоенный государственный учетный номер (инвентарный) здания, сооружения, объекта незавершенного строительства	–
3.	Кадастровый номер земельного участка (земельных участков), в границах которого (которых) расположены здание, сооружение, объект незавершенного строительства	32:28:0015728:91
4.	Уникальный учетный номер кадастрового квартала, в границах которого расположены здание, сооружение, объект незавершенного строительства	32:28:0015728
5.	Адрес здания, сооружения, объекта незавершенного строительства	–
5.1	Сведения о местоположении здания, сооружения, объекта незавершенного строительства (при отсутствии адреса) в структурированном в соответствии с федеральной информационной	Российская Федерация, Брянская обл.

	адресной системой виде	
5.2	Дополнительные сведения о местоположении	городской округ Брянск, г. Брянск, территория ГО Бежичи-3, гараж 75
6.	Иные сведения	–
3. Пояснения к сведениям об объекте недвижимости с кадастровым номером <u>32:28:0015728:933</u>		
1.	–	

**Описание местоположения зданий, сооружений,
объектов незавершенного строительства на земельном участке**

1. Сведения о характерных точках контура объекта недвижимости с кадастровым номером 32:28:0015728:1097

Система координат МСК-32, зона 2

Зона № 2

Обозначение характерных точек контура	Содержатся в Едином государственном реестре недвижимости			Определены в ходе выполнения комплексных кадастровых работ			Метод определения координат	Формулы, примененные для расчета средней квадратической погрешности определения координат характерных точек (M_t), м, с подставленными в такие формулы значениями и итоговые (вычисленные) значения M_t , м
	Координаты, м		Радиус, м	Координаты, м		Радиус, м		
	X	Y	R	X	Y	R		
1	2	3	4	5	6	7	8	9
–	–	–	–	4954 21.55	2169 051.9 9	–	Метод спутниковых геодезических измерений (определений)	–
–	–	–	–	4954 19.07	2169 054.3 3	–	Метод спутниковых геодезических измерений (определений)	–
–	–	–	–	4954 14.66	2169 050.1 7	–	Метод спутниковых геодезических измерений	–

							(определений)	
–	–	–	–	4954 17.09	2169 047.6 3	–	Метод спутниковых геодезических измерений (определений)	–
–	–	–	–	4954 21.55	2169 051.9 9	–	Метод спутниковых геодезических измерений (определений)	–

2. Сведения о характеристиках объекта недвижимости с кадастровым номером 32:28:0015728:1097

№ п/п	Наименование характеристики	Значение характеристики
1	2	3
1.	Вид объекта недвижимости	Здание
2.	Ранее присвоенный государственный учетный номер (инвентарный) здания, сооружения, объекта незавершенного строительства	–
3.	Кадастровый номер земельного участка (земельных участков), в границах которого (которых) расположены здание, сооружение, объект незавершенного строительства	32:28:0015728:93
4.	Уникальный учетный номер кадастрового квартала, в границах которого расположены здание, сооружение, объект незавершенного строительства	32:28:0015728
5.	Адрес здания, сооружения, объекта незавершенного строительства	–
5.1	Сведения о местоположении здания, сооружения, объекта незавершенного строительства (при отсутствии адреса) в структурированном в соответствии с федеральной информационной адресной системой виде	Российская Федерация, Брянская обл.
5.2	Дополнительные сведения о местоположении	городской округ Брянск, г. Брянск, территория ГО Бежичи-3, гараж 76

6.	Иные сведения	—
3. Пояснения к сведениям об объекте недвижимости с кадастровым номером <u>32:28:0015728:1097</u>		
1.	—	

**Описание местоположения зданий, сооружений,
объектов незавершенного строительства на земельном участке**

1. Сведения о характерных точках контура объекта недвижимости с кадастровым номером 32:28:0015728:1340

Система координат МСК-32, зона 2

Зона № 2

Обозначение характерных точек контура	Содержатся в Едином государственном реестре недвижимости			Определены в ходе выполнения комплексных кадастровых работ			Метод определения координат	Формулы, примененные для расчета средней квадратической погрешности определения координат характерных точек (M_i), м, с подставленными в такие формулы значениями и итоговые (вычисленные) значения M_i , м
	Координаты, м		Радиус, м	Координаты, м		Радиус, м		
	X	Y	R	X	Y	R		
1	2	3	4	5	6	7	8	9
–	–	–	–	4954 19.24	2169 054.5 0	–	Метод спутниковых геодезических измерений (определений)	–
–	–	–	–	4954 16.61	2169 057.2 0	–	Метод спутниковых геодезических измерений (определений)	–
–	–	–	–	4954 12.01	2169 052.8 1	–	Метод спутниковых геодезических измерений	–

							(определений)	
–	–	–	–	4954 14.66	2169 050.1 7	–	Метод спутниковых геодезических измерений (определений)	–
–	–	–	–	4954 19.07	2169 054.3 3	–	Метод спутниковых геодезических измерений (определений)	–
–	–	–	–	4954 19.24	2169 054.5 0	–	Метод спутниковых геодезических измерений (определений)	–

2. Сведения о характеристиках объекта недвижимости с кадастровым номером 32:28:0015728:1340

№ п/п	Наименование характеристики	Значение характеристики
1	2	3
1.	Вид объекта недвижимости	Здание
2.	Ранее присвоенный государственный учетный номер (инвентарный) здания, сооружения, объекта незавершенного строительства	–
3.	Кадастровый номер земельного участка (земельных участков), в границах которого (которых) расположены здание, сооружение, объект незавершенного строительства	32:28:0015728:94
4.	Уникальный учетный номер кадастрового квартала, в границах которого расположены здание, сооружение, объект незавершенного строительства	32:28:0015728
5.	Адрес здания, сооружения, объекта незавершенного строительства	–
5.1	Сведения о местоположении здания, сооружения, объекта незавершенного строительства (при отсутствии адреса) в структурированном в соответствии с федеральной информационной	Российская Федерация, Брянская обл.

	адресной системой виде	
5.2	Дополнительные сведения о местоположении	городской округ Брянск, г. Брянск, территория ГО Бежичи-3, дом 77
6.	Иные сведения	–
3. Пояснения к сведениям об объекте недвижимости с кадастровым номером <u>32:28:0015728:1340</u>		
1.	–	

**Описание местоположения зданий, сооружений,
объектов незавершенного строительства на земельном участке**

1. Сведения о характерных точках контура объекта недвижимости с кадастровым номером 32:28:0015728:1418

Система координат МСК-32, зона 2

Зона № 2

Обозначение характерных точек контура	Содержатся в Едином государственном реестре недвижимости			Определены в ходе выполнения комплексных кадастровых работ			Метод определения координат	Формулы, примененные для расчета средней квадратической погрешности определения координат характерных точек (M_t), м, с подставленными в такие формулы значениями и итоговые (вычисленные) значения M_t , м
	Координаты, м		Радиус, м	Координаты, м		Радиус, м		
	X	Y	R	X	Y	R		
1	2	3	4	5	6	7	8	9
–	–	–	–	4954 16.61	2169 057.2 0	–	Метод спутниковых геодезических измерений (определений)	–
–	–	–	–	4954 14.21	2169 059.6 1	–	Метод спутниковых геодезических измерений (определений)	–
–	–	–	–	4954 09.71	2169 055.2 5	–	Метод спутниковых геодезических измерений	–

							(определений)	
–	–	–	–	4954 12.01	2169 052.8 1	–	Метод спутниковых геодезических измерений (определений)	–
–	–	–	–	4954 16.61	2169 057.2 0	–	Метод спутниковых геодезических измерений (определений)	–

2. Сведения о характеристиках объекта недвижимости с кадастровым номером 32:28:0015728:1418

№ п/п	Наименование характеристики	Значение характеристики
1	2	3
1.	Вид объекта недвижимости	Здание
2.	Ранее присвоенный государственный учетный номер (инвентарный) здания, сооружения, объекта незавершенного строительства	–
3.	Кадастровый номер земельного участка (земельных участков), в границах которого (которых) расположены здание, сооружение, объект незавершенного строительства	32:28:0015728:95
4.	Уникальный учетный номер кадастрового квартала, в границах которого расположены здание, сооружение, объект незавершенного строительства	32:28:0015728
5.	Адрес здания, сооружения, объекта незавершенного строительства	–
5.1	Сведения о местоположении здания, сооружения, объекта незавершенного строительства (при отсутствии адреса) в структурированном в соответствии с федеральной информационной адресной системой виде	Российская Федерация, Брянская обл.
5.2	Дополнительные сведения о местоположении	городской округ Брянск, г. Брянск, территория ГО Бежичи-3, гараж 78

6.	Иные сведения	—
3. Пояснения к сведениям об объекте недвижимости с кадастровым номером <u>32:28:0015728:1418</u>		
1.	—	

**Описание местоположения зданий, сооружений,
объектов незавершенного строительства на земельном участке**

1. Сведения о характерных точках контура объекта недвижимости с кадастровым номером 32:28:0015728:1346

Система координат МСК-32, зона 2

Зона № 2

Обозначение характерных точек контура	Содержатся в Едином государственном реестре недвижимости		Определены в ходе выполнения комплексных кадастровых работ		Метод определения координат	Формулы, примененные для расчета средней квадратической погрешности определения координат характерных точек (M_i), м, с подставленными в такие формулы значениями и итоговые (вычисленные) значения M_i , м		
	Координаты, м		Координаты, м				Радиус, м	
	X	Y	X	Y				
1	2	3	4	5	6	7	8	9
–	–	–	–	4954 14.21	2169 059.6 1	–	Метод спутниковых геодезических измерений (определений)	–
–	–	–	–	4954 14.08	2169 059.7 4	–	Метод спутниковых геодезических измерений (определений)	–
–	–	–	–	4954 11.91	2169 061.8 1	–	Метод спутниковых геодезических измерений	–

							(определений)	
–	–	–	–	4954 07.43	2169 057.5 8	–	Метод спутниковых геодезических измерений (определений)	–
–	–	–	–	4954 09.71	2169 055.2 5	–	Метод спутниковых геодезических измерений (определений)	–
–	–	–	–	4954 14.21	2169 059.6 1	–	Метод спутниковых геодезических измерений (определений)	–

2. Сведения о характеристиках объекта недвижимости с кадастровым номером 32:28:0015728:1346

№ п/п	Наименование характеристики	Значение характеристики
1	2	3
1.	Вид объекта недвижимости	Здание
2.	Ранее присвоенный государственный учетный номер (инвентарный) здания, сооружения, объекта незавершенного строительства	–
3.	Кадастровый номер земельного участка (земельных участков), в границах которого (которых) расположены здание, сооружение, объект незавершенного строительства	32:28:0015728:96
4.	Уникальный учетный номер кадастрового квартала, в границах которого расположены здание, сооружение, объект незавершенного строительства	32:28:0015728
5.	Адрес здания, сооружения, объекта незавершенного строительства	–
5.1	Сведения о местоположении здания, сооружения, объекта незавершенного строительства (при отсутствии адреса) в структурированном в соответствии с федеральной информационной	Российская Федерация, Брянская обл.

	адресной системой виде	
5.2	Дополнительные сведения о местоположении	городской округ Брянск, г. Брянск, территория ГО Бежичи-3, дом 79
6.	Иные сведения	–
3. Пояснения к сведениям об объекте недвижимости с кадастровым номером <u>32:28:0015728:1346</u>		
1.	–	

**Описание местоположения зданий, сооружений,
объектов незавершенного строительства на земельном участке**

1. Сведения о характерных точках контура объекта недвижимости с кадастровым номером 32:28:0015728:1064

Система координат МСК-32, зона 2

Зона № 2

Обозначение характерных точек контура	Содержатся в Едином государственном реестре недвижимости			Определены в ходе выполнения комплексных кадастровых работ			Метод определения координат	Формулы, примененные для расчета средней квадратической погрешности определения координат характерных точек (M_i), м, с подставленными в такие формулы значениями и итоговые (вычисленные) значения M_t , м
	Координаты, м		Радиус, м	Координаты, м		Радиус, м		
	X	Y	R	X	Y	R		
1	2	3	4	5	6	7	8	9
–	–	–	–	4954 11.91	2169 061.8 1	–	Метод спутниковых геодезических измерений (определений)	–
–	–	–	–	4954 09.41	2169 064.5 3	–	Метод спутниковых геодезических измерений (определений)	–
–	–	–	–	4954 04.79	2169 060.3 5	–	Метод спутниковых геодезических измерений	–

							(определений)	
–	–	–	–	4954 07.43	2169 057.5 8	–	Метод спутниковых геодезических измерений (определений)	–
–	–	–	–	4954 11.91	2169 061.8 1	–	Метод спутниковых геодезических измерений (определений)	–

2. Сведения о характеристиках объекта недвижимости с кадастровым номером 32:28:0015728:1064

№ п/п	Наименование характеристики	Значение характеристики
1	2	3
1.	Вид объекта недвижимости	Здание
2.	Ранее присвоенный государственный учетный номер (инвентарный) здания, сооружения, объекта незавершенного строительства	–
3.	Кадастровый номер земельного участка (земельных участков), в границах которого (которых) расположены здание, сооружение, объект незавершенного строительства	32:28:0015728:97
4.	Уникальный учетный номер кадастрового квартала, в границах которого расположены здание, сооружение, объект незавершенного строительства	32:28:0015728
5.	Адрес здания, сооружения, объекта незавершенного строительства	–
5.1	Сведения о местоположении здания, сооружения, объекта незавершенного строительства (при отсутствии адреса) в структурированном в соответствии с федеральной информационной адресной системой виде	Российская Федерация, Брянская обл.
5.2	Дополнительные сведения о местоположении	городской округ Брянск, г. Брянск, территория ГО Бежичи-3, гараж 80

6.	Иные сведения	—
3. Пояснения к сведениям об объекте недвижимости с кадастровым номером <u>32:28:0015728:1064</u>		
1.	—	

**Описание местоположения зданий, сооружений,
объектов незавершенного строительства на земельном участке**

1. Сведения о характерных точках контура объекта недвижимости с кадастровым номером 32:28:0015728:1093

Система координат МСК-32, зона 2

Зона № 2

Обозначение характерных точек контура	Содержатся в Едином государственном реестре недвижимости			Определены в ходе выполнения комплексных кадастровых работ			Метод определения координат	Формулы, примененные для расчета средней квадратической погрешности определения координат характерных точек (M_i), м, с подставленными в такие формулы значениями и итоговые (вычисленные) значения M_i , м
	Координаты, м		Радиус, м	Координаты, м		Радиус, м		
	X	Y	R	X	Y	R		
1	2	3	4	5	6	7	8	9
–	–	–	–	4954 09.41	2169 064.5 3	–	Метод спутниковых геодезических измерений (определений)	–
–	–	–	–	4954 09.29	2169 064.6 7	–	Метод спутниковых геодезических измерений (определений)	–
–	–	–	–	4954 07.04	2169 066.9 2	–	Метод спутниковых геодезических измерений	–

							(определений)	
–	–	–	–	4954 02.49	2169 062.7 2	–	Метод спутниковых геодезических измерений (определений)	–
–	–	–	–	4954 04.79	2169 060.3 5	–	Метод спутниковых геодезических измерений (определений)	–
–	–	–	–	4954 09.41	2169 064.5 3	–	Метод спутниковых геодезических измерений (определений)	–

2. Сведения о характеристиках объекта недвижимости с кадастровым номером 32:28:0015728:1093

№ п/п	Наименование характеристики	Значение характеристики
1	2	3
1.	Вид объекта недвижимости	Здание
2.	Ранее присвоенный государственный учетный номер (инвентарный) здания, сооружения, объекта незавершенного строительства	–
3.	Кадастровый номер земельного участка (земельных участков), в границах которого (которых) расположены здание, сооружение, объект незавершенного строительства	32:28:0015728:98
4.	Уникальный учетный номер кадастрового квартала, в границах которого расположены здание, сооружение, объект незавершенного строительства	32:28:0015728
5.	Адрес здания, сооружения, объекта незавершенного строительства	–
5.1	Сведения о местоположении здания, сооружения, объекта незавершенного строительства (при отсутствии адреса) в структурированном в соответствии с федеральной информационной	Российская Федерация, Брянская обл.

	адресной системой виде	
5.2	Дополнительные сведения о местоположении	городской округ Брянск, г. Брянск, территория ГО Бежичи-3, гараж 81
6.	Иные сведения	–
3. Пояснения к сведениям об объекте недвижимости с кадастровым номером <u>32:28:0015728:1093</u>		
1.	–	

**Описание местоположения зданий, сооружений,
объектов незавершенного строительства на земельном участке**

1. Сведения о характерных точках контура объекта недвижимости с кадастровым номером 32:28:0015728:1085

Система координат МСК-32, зона 2

Зона № 2

Обозначение характерных точек контура	Содержатся в Едином государственном реестре недвижимости			Определены в ходе выполнения комплексных кадастровых работ			Метод определения координат	Формулы, примененные для расчета средней квадратической погрешности определения координат характерных точек (M_i), м, с подставленными в такие формулы значениями и итоговые (вычисленные) значения M_i , м
	Координаты, м		Радиус, м	Координаты, м		Радиус, м		
	X	Y	R	X	Y	R		
1	2	3	4	5	6	7	8	9
–	–	–	–	4954 07.04	2169 066.9 2	–	Метод спутниковых геодезических измерений (определений)	–
–	–	–	–	4954 06.87	2169 067.1 1	–	Метод спутниковых геодезических измерений (определений)	–
–	–	–	–	4954 04.45	2169 069.7 3	–	Метод спутниковых геодезических измерений	–

							(определений)	
–	–	–	–	4954 04.30	2169 069.5 9	–	Метод спутниковых геодезических измерений (определений)	–
–	–	–	–	4953 99.86	2169 065.3 4	–	Метод спутниковых геодезических измерений (определений)	–
–	–	–	–	4954 02.40	2169 062.6 4	–	Метод спутниковых геодезических измерений (определений)	–
–	–	–	–	4954 02.49	2169 062.7 2	–	Метод спутниковых геодезических измерений (определений)	–
–	–	–	–	4954 07.04	2169 066.9 2	–	Метод спутниковых геодезических измерений (определений)	–

2. Сведения о характеристиках объекта недвижимости с кадастровым номером 32:28:0015728:1085

№ п/п	Наименование характеристики	Значение характеристики
1	2	3
1.	Вид объекта недвижимости	Здание
2.	Ранее присвоенный государственный учетный номер (инвентарный) здания, сооружения, объекта незавершенного строительства	–
3.	Кадастровый номер земельного участка (земельных	32:28:0015728:100

	участков), в границах которого (которых) расположены здание, сооружение, объект незавершенного строительства	
4.	Уникальный учетный номер кадастрового квартала, в границах которого расположены здание, сооружение, объект незавершенного строительства	32:28:0015728
5.	Адрес здания, сооружения, объекта незавершенного строительства	–
5.1	Сведения о местоположении здания, сооружения, объекта незавершенного строительства (при отсутствии адреса) в структурированном в соответствии с федеральной информационной адресной системой виде	Российская Федерация, Брянская обл.
5.2	Дополнительные сведения о местоположении	городской округ Брянск, г. Брянск, территория ГО Бежичи-3, гараж 82
6.	Иные сведения	–
3. Пояснения к сведениям об объекте недвижимости с кадастровым номером <u>32:28:0015728:1085</u>		
1.	–	

**Описание местоположения зданий, сооружений,
объектов незавершенного строительства на земельном участке**

1. Сведения о характерных точках контура объекта недвижимости с кадастровым номером 32:28:0015728:1244

Система координат МСК-32, зона 2

Зона № 2

Обозначение характерных точек контура	Содержатся в Едином государственном реестре недвижимости			Определены в ходе выполнения комплексных кадастровых работ			Метод определения координат	Формулы, примененные для расчета средней квадратической погрешности определения координат характерных точек (M_t), м, с подставленными в такие формулы значениями и итоговые (вычисленные) значения M_t , м
	Координаты, м		Радиус, м	Координаты, м		Радиус, м		
	X	Y	R	X	Y	R		
1	2	3	4	5	6	7	8	9
–	–	–	–	4954 04.30	2169 069.5 9	–	Метод спутниковых геодезических измерений (определений)	–
–	–	–	–	4954 02.16	2169 071.9 2	–	Метод спутниковых геодезических измерений (определений)	–
–	–	–	–	4954 01.98	2169 072.1 1	–	Метод спутниковых геодезических измерений	–

							(определений)	
–	–	–	–	4953 97.45	2169 067.9 4	–	Метод спутниковых геодезических измерений (определений)	–
–	–	–	–	4953 99.86	2169 065.3 4	–	Метод спутниковых геодезических измерений (определений)	–
–	–	–	–	4954 04.30	2169 069.5 9	–	Метод спутниковых геодезических измерений (определений)	–

2. Сведения о характеристиках объекта недвижимости с кадастровым номером 32:28:0015728:1244

№ п/п	Наименование характеристики	Значение характеристики
1	2	3
1.	Вид объекта недвижимости	Здание
2.	Ранее присвоенный государственный учетный номер (инвентарный) здания, сооружения, объекта незавершенного строительства	–
3.	Кадастровый номер земельного участка (земельных участков), в границах которого (которых) расположены здание, сооружение, объект незавершенного строительства	32:28:0015728:1233
4.	Уникальный учетный номер кадастрового квартала, в границах которого расположены здание, сооружение, объект незавершенного строительства	32:28:0015728
5.	Адрес здания, сооружения, объекта незавершенного строительства	–
5.1	Сведения о местоположении здания, сооружения, объекта незавершенного строительства (при отсутствии адреса) в структурированном в соответствии с федеральной информационной	Российская Федерация, Брянская обл.

	адресной системой виде	
5.2	Дополнительные сведения о местоположении	городской округ Брянск, г. Брянск, территория ГО Бежичи-3, гараж 83
6.	Иные сведения	–
3. Пояснения к сведениям об объекте недвижимости с кадастровым номером <u>32:28:0015728:1244</u>		
1.	–	

**Описание местоположения зданий, сооружений,
объектов незавершенного строительства на земельном участке**

1. Сведения о характерных точках контура объекта недвижимости с кадастровым номером 32:28:0015728:934

Система координат МСК-32, зона 2

Зона № 2

Обозначение характерных точек контура	Содержатся в Едином государственном реестре недвижимости			Определены в ходе выполнения комплексных кадастровых работ			Метод определения координат	Формулы, примененные для расчета средней квадратической погрешности определения координат характерных точек (M_i), м, с подставленными в такие формулы значениями и итоговые (вычисленные) значения M_t , м
	Координаты, м		Радиус, м	Координаты, м		Радиус, м		
	X	Y	R	X	Y	R		
1	2	3	4	5	6	7	8	9
–	–	–	–	4954 01.98	2169 072.1 1	–	Метод спутниковых геодезических измерений (определений)	–
–	–	–	–	4953 99.85	2169 074.4 3	–	Метод спутниковых геодезических измерений (определений)	–
–	–	–	–	4953 99.61	2169 074.6 8	–	Метод спутниковых геодезических измерений	–

							(определений)	
–	–	–	–	4953 95.07	2169 070.4 7	–	Метод спутниковых геодезических измерений (определений)	–
–	–	–	–	4953 97.45	2169 067.9 4	–	Метод спутниковых геодезических измерений (определений)	–
–	–	–	–	4954 01.98	2169 072.1 1	–	Метод спутниковых геодезических измерений (определений)	–

2. Сведения о характеристиках объекта недвижимости с кадастровым номером 32:28:0015728:934

№ п/п	Наименование характеристики	Значение характеристики
1	2	3
1.	Вид объекта недвижимости	Здание
2.	Ранее присвоенный государственный учетный номер (инвентарный) здания, сооружения, объекта незавершенного строительства	–
3.	Кадастровый номер земельного участка (земельных участков), в границах которого (которых) расположены здание, сооружение, объект незавершенного строительства	32:28:0015728:101
4.	Уникальный учетный номер кадастрового квартала, в границах которого расположены здание, сооружение, объект незавершенного строительства	32:28:0015728
5.	Адрес здания, сооружения, объекта незавершенного строительства	–
5.1	Сведения о местоположении здания, сооружения, объекта незавершенного строительства (при отсутствии адреса) в структурированном в соответствии с федеральной информационной	Российская Федерация, Брянская обл.

	адресной системой виде	
5.2	Дополнительные сведения о местоположении	городской округ Брянск, г. Брянск, территория ГО Бежичи-3, гараж 84
6.	Иные сведения	–
3. Пояснения к сведениям об объекте недвижимости с кадастровым номером <u>32:28:0015728:934</u>		
1.	–	

**Описание местоположения зданий, сооружений,
объектов незавершенного строительства на земельном участке**

1. Сведения о характерных точках контура объекта недвижимости с кадастровым номером 32:28:0015728:935

Система координат МСК-32, зона 2

Зона № 2

Обозначение характерных точек контура	Содержатся в Едином государственном реестре недвижимости			Определены в ходе выполнения комплексных кадастровых работ			Метод определения координат	Формулы, примененные для расчета средней квадратической погрешности определения координат характерных точек (M_i), м, с подставленными в такие формулы значениями и итоговые (вычисленные) значения M_i , м
	Координаты, м		Радиус, м	Координаты, м		Радиус, м		
	X	Y	R	X	Y	R		
1	2	3	4	5	6	7	8	9
–	–	–	–	4953 99.61	2169 074.6 8	–	Метод спутниковых геодезических измерений (определений)	–
–	–	–	–	4953 97.48	2169 076.9 9	–	Метод спутниковых геодезических измерений (определений)	–
–	–	–	–	4953 97.15	2169 077.3 4	–	Метод спутниковых геодезических измерений	–

							(определений)	
–	–	–	–	4953 92.62	2169 073.0 9	–	Метод спутниковых геодезических измерений (определений)	–
–	–	–	–	4953 95.07	2169 070.4 7	–	Метод спутниковых геодезических измерений (определений)	–
–	–	–	–	4953 99.61	2169 074.6 8	–	Метод спутниковых геодезических измерений (определений)	–

2. Сведения о характеристиках объекта недвижимости с кадастровым номером 32:28:0015728:935

№ п/п	Наименование характеристики	Значение характеристики
1	2	3
1.	Вид объекта недвижимости	Здание
2.	Ранее присвоенный государственный учетный номер (инвентарный) здания, сооружения, объекта незавершенного строительства	–
3.	Кадастровый номер земельного участка (земельных участков), в границах которого (которых) расположены здание, сооружение, объект незавершенного строительства	32:28:0015728:102
4.	Уникальный учетный номер кадастрового квартала, в границах которого расположены здание, сооружение, объект незавершенного строительства	32:28:0015728
5.	Адрес здания, сооружения, объекта незавершенного строительства	–
5.1	Сведения о местоположении здания, сооружения, объекта незавершенного строительства (при отсутствии адреса) в структурированном в соответствии с федеральной информационной	Российская Федерация, Брянская обл.

	адресной системой виде	
5.2	Дополнительные сведения о местоположении	городской округ Брянск, г. Брянск, территория ГО Бежичи-3, гараж 85
6.	Иные сведения	–
3. Пояснения к сведениям об объекте недвижимости с кадастровым номером <u>32:28:0015728:935</u>		
1.	–	

**Описание местоположения зданий, сооружений,
объектов незавершенного строительства на земельном участке**

1. Сведения о характерных точках контура объекта недвижимости с кадастровым номером 32:28:0015728:1316

Система координат МСК-32, зона 2

Зона № 2

Обозначение характерных точек контура	Содержатся в Едином государственном реестре недвижимости			Определены в ходе выполнения комплексных кадастровых работ			Метод определения координат	Формулы, примененные для расчета средней квадратической погрешности определения координат характерных точек (M_i), м, с подставленными в такие формулы значениями и итоговые (вычисленные) значения M_i , м
	Координаты, м		Радиус, м	Координаты, м		Радиус, м		
	X	Y	R	X	Y	R		
1	2	3	4	5	6	7	8	9
–	–	–	–	4953 97.15	2169 077.3 4	–	Метод спутниковых геодезических измерений (определений)	–
–	–	–	–	4953 94.77	2169 079.9 3	–	Метод спутниковых геодезических измерений (определений)	–
–	–	–	–	4953 94.68	2169 080.0 2	–	Метод спутниковых геодезических измерений	–

							(определений)	
–	–	–	–	4953 90.08	2169 075.7 0	–	Метод спутниковых геодезических измерений (определений)	–
–	–	–	–	4953 92.62	2169 073.0 9	–	Метод спутниковых геодезических измерений (определений)	–
–	–	–	–	4953 97.15	2169 077.3 4	–	Метод спутниковых геодезических измерений (определений)	–

2. Сведения о характеристиках объекта недвижимости с кадастровым номером 32:28:0015728:1316

№ п/п	Наименование характеристики	Значение характеристики
1	2	3
1.	Вид объекта недвижимости	Здание
2.	Ранее присвоенный государственный учетный номер (инвентарный) здания, сооружения, объекта незавершенного строительства	–
3.	Кадастровый номер земельного участка (земельных участков), в границах которого (которых) расположены здание, сооружение, объект незавершенного строительства	32:28:0015728:103
4.	Уникальный учетный номер кадастрового квартала, в границах которого расположены здание, сооружение, объект незавершенного строительства	32:28:0015728
5.	Адрес здания, сооружения, объекта незавершенного строительства	–
5.1	Сведения о местоположении здания, сооружения, объекта незавершенного строительства (при отсутствии адреса) в структурированном в соответствии с федеральной информационной	Российская Федерация, Брянская обл.

	адресной системой виде	
5.2	Дополнительные сведения о местоположении	городской округ Брянск, г. Брянск, территория ГО Бежичи-3, дом 86
6.	Иные сведения	–
3. Пояснения к сведениям об объекте недвижимости с кадастровым номером <u>32:28:0015728:1316</u>		
1.	–	

**Описание местоположения зданий, сооружений,
объектов незавершенного строительства на земельном участке**

1. Сведения о характерных точках контура объекта недвижимости с кадастровым номером 32:28:0015728:1178

Система координат МСК-32, зона 2

Зона № 2

Обозначение характерных точек контура	Содержатся в Едином государственном реестре недвижимости		Определены в ходе выполнения комплексных кадастровых работ			Метод определения координат	Формулы, примененные для расчета средней квадратической погрешности определения координат характерных точек (M_i), м, с подставленными в такие формулы значениями и итоговые (вычисленные) значения M_t , м	
	Координаты , м		Координаты , м		Радиус, м			
	X	Y	X	Y	R			
1	2	3	4	5	6	7	8	9
–	–	–	–	4953 94.68	2169 080.0 2	–	Метод спутниковых геодезических измерений (определений)	–
–	–	–	–	4953 92.63	2169 082.6 4	–	Метод спутниковых геодезических измерений (определений)	–
–	–	–	–	4953 88.16	2169 078.0 6	–	Метод спутниковых геодезических измерений	–

							(определений)	
–	–	–	–	4953 87.98	2169 077.8 6	–	Метод спутниковых геодезических измерений (определений)	–
–	–	–	–	4953 90.08	2169 075.7 0	–	Метод спутниковых геодезических измерений (определений)	–
–	–	–	–	4953 94.68	2169 080.0 2	–	Метод спутниковых геодезических измерений (определений)	–

2. Сведения о характеристиках объекта недвижимости с кадастровым номером 32:28:0015728:1178

№ п/п	Наименование характеристики	Значение характеристики
1	2	3
1.	Вид объекта недвижимости	Здание
2.	Ранее присвоенный государственный учетный номер (инвентарный) здания, сооружения, объекта незавершенного строительства	–
3.	Кадастровый номер земельного участка (земельных участков), в границах которого (которых) расположены здание, сооружение, объект незавершенного строительства	32:28:0015728:104
4.	Уникальный учетный номер кадастрового квартала, в границах которого расположены здание, сооружение, объект незавершенного строительства	32:28:0015728
5.	Адрес здания, сооружения, объекта незавершенного строительства	–
5.1	Сведения о местоположении здания, сооружения, объекта незавершенного строительства (при отсутствии адреса) в структурированном в соответствии с федеральной информационной	Российская Федерация, Брянская обл.

	адресной системой виде	
5.2	Дополнительные сведения о местоположении	городской округ Брянск, г. Брянск, территория ГО Бежичи-3, гараж 87
6.	Иные сведения	–
3. Пояснения к сведениям об объекте недвижимости с кадастровым номером <u>32:28:0015728:1178</u>		
1.	–	

**Описание местоположения зданий, сооружений,
объектов незавершенного строительства на земельном участке**

1. Сведения о характерных точках контура объекта недвижимости с кадастровым номером 32:28:0015728:1099

Система координат МСК-32, зона 2

Зона № 2

Обозначение характерных точек контура	Содержатся в Едином государственном реестре недвижимости			Определены в ходе выполнения комплексных кадастровых работ			Метод определения координат	Формулы, примененные для расчета средней квадратической погрешности определения координат характерных точек (M_t), м, с подставленными в такие формулы значениями и итоговые (вычисленные) значения M_t , м
	Координаты, м		Радиус, м	Координаты, м		Радиус, м		
	X	Y	R	X	Y	R		
1	2	3	4	5	6	7	8	9
–	–	–	–	4953 92.63	2169 082.6 4	–	Метод спутниковых геодезических измерений (определений)	–
–	–	–	–	4953 90.26	2169 085.1 7	–	Метод спутниковых геодезических измерений (определений)	–
–	–	–	–	4953 85.59	2169 080.5 9	–	Метод спутниковых геодезических измерений	–

							(определений)	
–	–	–	–	4953 88.16	2169 078.0 6	–	Метод спутниковых геодезических измерений (определений)	–
–	–	–	–	4953 92.63	2169 082.6 4	–	Метод спутниковых геодезических измерений (определений)	–

2. Сведения о характеристиках объекта недвижимости с кадастровым номером 32:28:0015728:1099

№ п/п	Наименование характеристики	Значение характеристики
1	2	3
1.	Вид объекта недвижимости	Здание
2.	Ранее присвоенный государственный учетный номер (инвентарный) здания, сооружения, объекта незавершенного строительства	–
3.	Кадастровый номер земельного участка (земельных участков), в границах которого (которых) расположены здание, сооружение, объект незавершенного строительства	32:28:0015728:105
4.	Уникальный учетный номер кадастрового квартала, в границах которого расположены здание, сооружение, объект незавершенного строительства	32:28:0015728
5.	Адрес здания, сооружения, объекта незавершенного строительства	–
5.1	Сведения о местоположении здания, сооружения, объекта незавершенного строительства (при отсутствии адреса) в структурированном в соответствии с федеральной информационной адресной системой виде	Российская Федерация, Брянская обл.
5.2	Дополнительные сведения о местоположении	городской округ Брянск, г. Брянск, территория ГО Бежичи-3, д №88

6.	Иные сведения	—
3. Пояснения к сведениям об объекте недвижимости с кадастровым номером <u>32:28:0015728:1099</u>		
1.	—	

**Описание местоположения зданий, сооружений,
объектов незавершенного строительства на земельном участке**

1. Сведения о характерных точках контура объекта недвижимости с кадастровым номером 32:28:0015728:1356

Система координат МСК-32, зона 2

Зона № 2

Обозначение характерных точек контура	Содержатся в Едином государственном реестре недвижимости			Определены в ходе выполнения комплексных кадастровых работ			Метод определения координат	Формулы, примененные для расчета средней квадратической погрешности определения координат характерных точек (M_i), м, с подставленными в такие формулы значениями и итоговые (вычисленные) значения M_t , м
	Координаты , м		Радиус, с, м	Координаты , м		Радиус, м		
	X	Y	R	X	Y	R		
1	2	3	4	5	6	7	8	9
–	–	–	–	4953 90.26	2169 085.1 7	–	Метод спутниковых геодезических измерений (определений)	–
–	–	–	–	4953 87.76	2169 087.7 0	–	Метод спутниковых геодезических измерений (определений)	–
–	–	–	–	4953 87.56	2169 087.5 1	–	Метод спутниковых геодезических измерений	–

							(определений)	
–	–	–	–	4953 83.09	2169 083.0 6	–	Метод спутниковых геодезических измерений (определений)	–
–	–	–	–	4953 85.59	2169 080.5 9	–	Метод спутниковых геодезических измерений (определений)	–
–	–	–	–	4953 90.26	2169 085.1 7	–	Метод спутниковых геодезических измерений (определений)	–

2. Сведения о характеристиках объекта недвижимости с кадастровым номером 32:28:0015728:1356

№ п/п	Наименование характеристики	Значение характеристики
1	2	3
1.	Вид объекта недвижимости	Здание
2.	Ранее присвоенный государственный учетный номер (инвентарный) здания, сооружения, объекта незавершенного строительства	–
3.	Кадастровый номер земельного участка (земельных участков), в границах которого (которых) расположены здание, сооружение, объект незавершенного строительства	32:28:0015728:106
4.	Уникальный учетный номер кадастрового квартала, в границах которого расположены здание, сооружение, объект незавершенного строительства	32:28:0015728
5.	Адрес здания, сооружения, объекта незавершенного строительства	–
5.1	Сведения о местоположении здания, сооружения, объекта незавершенного строительства (при отсутствии адреса) в структурированном в соответствии с федеральной информационной	Российская Федерация, Брянская обл.

	адресной системой виде	
5.2	Дополнительные сведения о местоположении	городской округ Брянск, г. Брянск, территория ГО Бежичи-3, дом 89
6.	Иные сведения	–
3. Пояснения к сведениям об объекте недвижимости с кадастровым номером <u>32:28:0015728:1356</u>		
1.	–	

**Описание местоположения зданий, сооружений,
объектов незавершенного строительства на земельном участке**

1. Сведения о характерных точках контура объекта недвижимости с кадастровым номером 32:28:0015728:1173

Система координат МСК-32, зона 2

Зона № 2

Обозначение характерных точек контура	Содержатся в Едином государственном реестре недвижимости			Определены в ходе выполнения комплексных кадастровых работ			Метод определения координат	Формулы, примененные для расчета средней квадратической погрешности определения координат характерных точек (M_i), м, с подставленными в такие формулы значениями и итоговые (вычисленные) значения M_i , м
	Координаты, м		Радиус, м	Координаты, м		Радиус, м		
	X	Y	R	X	Y	R		
1	2	3	4	5	6	7	8	9
–	–	–	–	4953 87.56	2169 087.5 1	–	Метод спутниковых геодезических измерений (определений)	–
–	–	–	–	4953 85.33	2169 089.9 1	–	Метод спутниковых геодезических измерений (определений)	–
–	–	–	–	4953 85.07	2169 090.1 8	–	Метод спутниковых геодезических измерений	–

							(определений)	
–	–	–	–	4953 80.41	2169 085.8 5	–	Метод спутниковых геодезических измерений (определений)	–
–	–	–	–	4953 83.09	2169 083.0 6	–	Метод спутниковых геодезических измерений (определений)	–
–	–	–	–	4953 87.56	2169 087.5 1	–	Метод спутниковых геодезических измерений (определений)	–

2. Сведения о характеристиках объекта недвижимости с кадастровым номером 32:28:0015728:1173

№ п/п	Наименование характеристики	Значение характеристики
1	2	3
1.	Вид объекта недвижимости	Здание
2.	Ранее присвоенный государственный учетный номер (инвентарный) здания, сооружения, объекта незавершенного строительства	–
3.	Кадастровый номер земельного участка (земельных участков), в границах которого (которых) расположены здание, сооружение, объект незавершенного строительства	32:28:0015728:107
4.	Уникальный учетный номер кадастрового квартала, в границах которого расположены здание, сооружение, объект незавершенного строительства	32:28:0015728
5.	Адрес здания, сооружения, объекта незавершенного строительства	–
5.1	Сведения о местоположении здания, сооружения, объекта незавершенного строительства (при отсутствии адреса) в структурированном в соответствии с федеральной информационной	Российская Федерация, Брянская обл.

	адресной системой виде	
5.2	Дополнительные сведения о местоположении	городской округ Брянск, г. Брянск, территория ГО Бежичи-3, д 90
6.	Иные сведения	–
3. Пояснения к сведениям об объекте недвижимости с кадастровым номером <u>32:28:0015728:1173</u>		
1.	–	

**Описание местоположения зданий, сооружений,
объектов незавершенного строительства на земельном участке**

1. Сведения о характерных точках контура объекта недвижимости с кадастровым номером 32:28:0015728:1034

Система координат МСК-32, зона 2

Зона № 2

Обозначение характерных точек контура	Содержатся в Едином государственном реестре недвижимости			Определены в ходе выполнения комплексных кадастровых работ			Метод определения координат	Формулы, примененные для расчета средней квадратической погрешности определения координат характерных точек (M_i), м, с подставленными в такие формулы значениями и итоговые (вычисленные) значения M_t , м
	Координаты , м		Радиус, с, м	Координаты , м		Радиус, м		
	X	Y	R	X	Y	R		
1	2	3	4	5	6	7	8	9
–	–	–	–	4953 85.07	2169 090.1 8	–	Метод спутниковых геодезических измерений (определений)	–
–	–	–	–	4953 82.90	2169 092.5 4	–	Метод спутниковых геодезических измерений (определений)	–
–	–	–	–	4953 82.23	2169 093.2 6	–	Метод спутниковых геодезических измерений	–

							(определений)	
–	–	–	–	4953 77.59	2169 088.8 8	–	Метод спутниковых геодезических измерений (определений)	–
–	–	–	–	4953 80.41	2169 085.8 5	–	Метод спутниковых геодезических измерений (определений)	–
–	–	–	–	4953 85.07	2169 090.1 8	–	Метод спутниковых геодезических измерений (определений)	–

2. Сведения о характеристиках объекта недвижимости с кадастровым номером 32:28:0015728:1034

№ п/п	Наименование характеристики	Значение характеристики
1	2	3
1.	Вид объекта недвижимости	Здание
2.	Ранее присвоенный государственный учетный номер (инвентарный) здания, сооружения, объекта незавершенного строительства	–
3.	Кадастровый номер земельного участка (земельных участков), в границах которого (которых) расположены здание, сооружение, объект незавершенного строительства	32:28:0015728:108
4.	Уникальный учетный номер кадастрового квартала, в границах которого расположены здание, сооружение, объект незавершенного строительства	32:28:0015728
5.	Адрес здания, сооружения, объекта незавершенного строительства	–
5.1	Сведения о местоположении здания, сооружения, объекта незавершенного строительства (при отсутствии адреса) в структурированном в соответствии с федеральной информационной	Российская Федерация, Брянская обл.

	адресной системой виде	
5.2	Дополнительные сведения о местоположении	городской округ Брянск, г. Брянск, территория ГО Бежичи-3, гараж 91
6.	Иные сведения	–
3. Пояснения к сведениям об объекте недвижимости с кадастровым номером <u>32:28:0015728:1034</u>		
1.	–	

**Описание местоположения зданий, сооружений,
объектов незавершенного строительства на земельном участке**

1. Сведения о характерных точках контура объекта недвижимости с кадастровым номером 32:28:0015728:1318

Система координат МСК-32, зона 2

Зона № 2

Обозначение характерных точек контура	Содержатся в Едином государственном реестре недвижимости			Определены в ходе выполнения комплексных кадастровых работ			Метод определения координат	Формулы, примененные для расчета средней квадратической погрешности определения координат характерных точек (M_i), м, с подставленными в такие формулы значениями и итоговые (вычисленные) значения M_i , м
	Координаты, м		Радиус, м	Координаты, м		Радиус, м		
	X	Y	R	X	Y	R		
1	2	3	4	5	6	7	8	9
–	–	–	–	4953 82.23	2169 093.2 6	–	Метод спутниковых геодезических измерений (определений)	–
–	–	–	–	4953 80.59	2169 095.0 5	–	Метод спутниковых геодезических измерений (определений)	–
–	–	–	–	4953 79.55	2169 096.1 7	–	Метод спутниковых геодезических измерений	–

							(определений)	
–	–	–	–	4953 74.80	2169 091.6 9	–	Метод спутниковых геодезических измерений (определений)	–
–	–	–	–	4953 77.59	2169 088.8 8	–	Метод спутниковых геодезических измерений (определений)	–
–	–	–	–	4953 82.23	2169 093.2 6	–	Метод спутниковых геодезических измерений (определений)	–

2. Сведения о характеристиках объекта недвижимости с кадастровым номером 32:28:0015728:1318

№ п/п	Наименование характеристики	Значение характеристики
1	2	3
1.	Вид объекта недвижимости	Здание
2.	Ранее присвоенный государственный учетный номер (инвентарный) здания, сооружения, объекта незавершенного строительства	–
3.	Кадастровый номер земельного участка (земельных участков), в границах которого (которых) расположены здание, сооружение, объект незавершенного строительства	32:28:0015728:109
4.	Уникальный учетный номер кадастрового квартала, в границах которого расположены здание, сооружение, объект незавершенного строительства	32:28:0015728
5.	Адрес здания, сооружения, объекта незавершенного строительства	–
5.1	Сведения о местоположении здания, сооружения, объекта незавершенного строительства (при отсутствии адреса) в структурированном в соответствии с федеральной информационной	Российская Федерация, Брянская обл.

	адресной системой виде	
5.2	Дополнительные сведения о местоположении	городской округ Брянск, г. Брянск, территория ГО Бежичи-3, дом 92
6.	Иные сведения	–
3. Пояснения к сведениям об объекте недвижимости с кадастровым номером <u>32:28:0015728:1318</u>		
1.	–	

**Описание местоположения зданий, сооружений,
объектов незавершенного строительства на земельном участке**

1. Сведения о характерных точках контура объекта недвижимости с кадастровым номером 32:28:0015728:936

Система координат МСК-32, зона 2

Зона № 2

Обозначение характерных точек контура	Содержатся в Едином государственном реестре недвижимости			Определены в ходе выполнения комплексных кадастровых работ			Метод определения координат	Формулы, примененные для расчета средней квадратической погрешности определения координат характерных точек (M_i), м, с подставленными в такие формулы значениями и итоговые (вычисленные) значения M_i , м
	Координаты, м		Радиус, м	Координаты, м		Радиус, м		
	X	Y	R	X	Y	R		
1	2	3	4	5	6	7	8	9
–	–	–	–	4953 79.55	2169 096.1 7	–	Метод спутниковых геодезических измерений (определений)	–
–	–	–	–	4953 78.13	2169 097.7 1	–	Метод спутниковых геодезических измерений (определений)	–
–	–	–	–	4953 76.85	2169 099.0 8	–	Метод спутниковых геодезических измерений	–

							(определений)	
–	–	–	–	4953 72.25	2169 094.7 6	–	Метод спутниковых геодезических измерений (определений)	–
–	–	–	–	4953 74.80	2169 091.6 9	–	Метод спутниковых геодезических измерений (определений)	–
–	–	–	–	4953 79.55	2169 096.1 7	–	Метод спутниковых геодезических измерений (определений)	–

2. Сведения о характеристиках объекта недвижимости с кадастровым номером 32:28:0015728:936

№ п/п	Наименование характеристики	Значение характеристики
1	2	3
1.	Вид объекта недвижимости	Здание
2.	Ранее присвоенный государственный учетный номер (инвентарный) здания, сооружения, объекта незавершенного строительства	–
3.	Кадастровый номер земельного участка (земельных участков), в границах которого (которых) расположены здание, сооружение, объект незавершенного строительства	32:28:0015728:110
4.	Уникальный учетный номер кадастрового квартала, в границах которого расположены здание, сооружение, объект незавершенного строительства	32:28:0015728
5.	Адрес здания, сооружения, объекта незавершенного строительства	–
5.1	Сведения о местоположении здания, сооружения, объекта незавершенного строительства (при отсутствии адреса) в структурированном в соответствии с федеральной информационной	Российская Федерация, Брянская обл.

	адресной системой виде	
5.2	Дополнительные сведения о местоположении	городской округ Брянск, г. Брянск, территория ГО Бежичи-3, гараж 93
6.	Иные сведения	–
3. Пояснения к сведениям об объекте недвижимости с кадастровым номером <u>32:28:0015728:936</u>		
1.	–	

**Описание местоположения зданий, сооружений,
объектов незавершенного строительства на земельном участке**

1. Сведения о характерных точках контура объекта недвижимости с кадастровым номером 32:28:0015728:1547

Система координат МСК-32, зона 2

Зона № 2

Обозначение характерных точек контура	Содержатся в Едином государственном реестре недвижимости			Определены в ходе выполнения комплексных кадастровых работ			Метод определения координат	Формулы, примененные для расчета средней квадратической погрешности определения координат характерных точек (M_i), м, с подставленными в такие формулы значениями и итоговые (вычисленные) значения M_i , м
	Координаты, м		Радиус, м	Координаты, м		Радиус, м		
	X	Y	R	X	Y	R		
1	2	3	4	5	6	7	8	9
–	–	–	–	4953 76.85	2169 099.0 8	–	Метод спутниковых геодезических измерений (определений)	–
–	–	–	–	4953 75.56	2169 100.4 5	–	Метод спутниковых геодезических измерений (определений)	–
–	–	–	–	4953 74.10	2169 101.9 3	–	Метод спутниковых геодезических измерений	–

							(определений)	
–	–	–	–	4953 69.63	2169 097.6 2	–	Метод спутниковых геодезических измерений (определений)	–
–	–	–	–	4953 72.25	2169 094.7 6	–	Метод спутниковых геодезических измерений (определений)	–
–	–	–	–	4953 76.85	2169 099.0 8	–	Метод спутниковых геодезических измерений (определений)	–

2. Сведения о характеристиках объекта недвижимости с кадастровым номером 32:28:0015728:1547

№ п/п	Наименование характеристики	Значение характеристики
1	2	3
1.	Вид объекта недвижимости	Здание
2.	Ранее присвоенный государственный учетный номер (инвентарный) здания, сооружения, объекта незавершенного строительства	–
3.	Кадастровый номер земельного участка (земельных участков), в границах которого (которых) расположены здание, сооружение, объект незавершенного строительства	32:28:0015728:111
4.	Уникальный учетный номер кадастрового квартала, в границах которого расположены здание, сооружение, объект незавершенного строительства	32:28:0015728
5.	Адрес здания, сооружения, объекта незавершенного строительства	–
5.1	Сведения о местоположении здания, сооружения, объекта незавершенного строительства (при отсутствии адреса) в структурированном в соответствии с федеральной информационной	Российская Федерация, Брянская обл.

	адресной системой виде	
5.2	Дополнительные сведения о местоположении	городской округ Брянск, г. Брянск, территория ГО Бежичи-3, гараж 94
6.	Иные сведения	–
3. Пояснения к сведениям об объекте недвижимости с кадастровым номером <u>32:28:0015728:1547</u>		
1.	–	

**Описание местоположения зданий, сооружений,
объектов незавершенного строительства на земельном участке**

1. Сведения о характерных точках контура объекта недвижимости с кадастровым номером 32:28:0015728:1182

Система координат МСК-32, зона 2

Зона № 2

Обозначение характерных точек контура	Содержатся в Едином государственном реестре недвижимости			Определены в ходе выполнения комплексных кадастровых работ			Метод определения координат	Формулы, примененные для расчета средней квадратической погрешности определения координат характерных точек (M_i), м, с подставленными в такие формулы значениями и итоговые (вычисленные) значения M_t , м
	Координаты , м		Радиус, с, м	Координаты , м		Радиус, м		
	X	Y	R	X	Y	R		
1	2	3	4	5	6	7	8	9
–	–	–	–	4953 74.10	2169 101.9 3	–	Метод спутниковых геодезических измерений (определений)	–
–	–	–	–	4953 73.12	2169 102.9 6	–	Метод спутниковых геодезических измерений (определений)	–
–	–	–	–	4953 71.13	2169 105.1 4	–	Метод спутниковых геодезических измерений	–

							(определений)	
–	–	–	–	4953 66.38	2169 100.9 3	–	Метод спутниковых геодезических измерений (определений)	–
–	–	–	–	4953 69.63	2169 097.6 2	–	Метод спутниковых геодезических измерений (определений)	–
–	–	–	–	4953 74.10	2169 101.9 3	–	Метод спутниковых геодезических измерений (определений)	–

2. Сведения о характеристиках объекта недвижимости с кадастровым номером 32:28:0015728:1182

№ п/п	Наименование характеристики	Значение характеристики
1	2	3
1.	Вид объекта недвижимости	Здание
2.	Ранее присвоенный государственный учетный номер (инвентарный) здания, сооружения, объекта незавершенного строительства	–
3.	Кадастровый номер земельного участка (земельных участков), в границах которого (которых) расположены здание, сооружение, объект незавершенного строительства	32:28:0015728:112
4.	Уникальный учетный номер кадастрового квартала, в границах которого расположены здание, сооружение, объект незавершенного строительства	32:28:0015728
5.	Адрес здания, сооружения, объекта незавершенного строительства	–
5.1	Сведения о местоположении здания, сооружения, объекта незавершенного строительства (при отсутствии адреса) в структурированном в соответствии с федеральной информационной	Российская Федерация, Брянская обл.

	адресной системой виде	
5.2	Дополнительные сведения о местоположении	городской округ Брянск, г. Брянск, территория ГО Бежичи-3, гараж 95
6.	Иные сведения	–
3. Пояснения к сведениям об объекте недвижимости с кадастровым номером <u>32:28:0015728:1182</u>		
1.	–	

**Описание местоположения зданий, сооружений,
объектов незавершенного строительства на земельном участке**

1. Сведения о характерных точках контура объекта недвижимости с кадастровым номером 32:28:0015728:882

Система координат МСК-32, зона 2

Зона № 2

Обозначение характерных точек контура	Содержатся в Едином государственном реестре недвижимости			Определены в ходе выполнения комплексных кадастровых работ			Метод определения координат	Формулы, примененные для расчета средней квадратической погрешности определения координат характерных точек (M_i), м, с подставленными в такие формулы значениями и итоговые (вычисленные) значения M_t , м
	Координаты , м		Радиус, с, м	Координаты , м		Радиус, м		
	X	Y	R	X	Y	R		
1	2	3	4	5	6	7	8	9
–	–	–	–	4953 71.13	2169 105.1 4	–	Метод спутниковых геодезических измерений (определений)	–
–	–	–	–	4953 70.86	2169 105.4 4	–	Метод спутниковых геодезических измерений (определений)	–
–	–	–	–	4953 68.16	2169 108.5 1	–	Метод спутниковых геодезических измерений	–

							(определений)	
–	–	–	–	4953 63.39	2169 104.0 7	–	Метод спутниковых геодезических измерений (определений)	–
–	–	–	–	4953 66.38	2169 100.9 3	–	Метод спутниковых геодезических измерений (определений)	–
–	–	–	–	4953 71.13	2169 105.1 4	–	Метод спутниковых геодезических измерений (определений)	–

2. Сведения о характеристиках объекта недвижимости с кадастровым номером 32:28:0015728:882

№ п/п	Наименование характеристики	Значение характеристики
1	2	3
1.	Вид объекта недвижимости	Здание
2.	Ранее присвоенный государственный учетный номер (инвентарный) здания, сооружения, объекта незавершенного строительства	–
3.	Кадастровый номер земельного участка (земельных участков), в границах которого (которых) расположены здание, сооружение, объект незавершенного строительства	32:28:0015728:113
4.	Уникальный учетный номер кадастрового квартала, в границах которого расположены здание, сооружение, объект незавершенного строительства	32:28:0015728
5.	Адрес здания, сооружения, объекта незавершенного строительства	–
5.1	Сведения о местоположении здания, сооружения, объекта незавершенного строительства (при отсутствии адреса) в структурированном в соответствии с федеральной информационной	Российская Федерация, Брянская обл.

	адресной системой виде	
5.2	Дополнительные сведения о местоположении	городской округ Брянск, г. Брянск, территория ГО Бежичи-3, гараж 96
6.	Иные сведения	–
3. Пояснения к сведениям об объекте недвижимости с кадастровым номером <u>32:28:0015728:882</u>		
1.	–	

**Описание местоположения зданий, сооружений,
объектов незавершенного строительства на земельном участке**

1. Сведения о характерных точках контура объекта недвижимости с кадастровым номером 32:28:0015728:799

Система координат МСК-32, зона 2

Зона № 2

Обозначение характерных точек контура	Содержатся в Едином государственном реестре недвижимости			Определены в ходе выполнения комплексных кадастровых работ			Метод определения координат	Формулы, примененные для расчета средней квадратической погрешности определения координат характерных точек (M_i), м, с подставленными в такие формулы значениями и итоговые (вычисленные) значения M_i , м
	Координаты, м		Радиус, м	Координаты, м		Радиус, м		
	X	Y	R	X	Y	R		
1	2	3	4	5	6	7	8	9
–	–	–	–	4953 59.63	2169 095.5 1	–	Метод спутниковых геодезических измерений (определений)	–
–	–	–	–	4953 57.11	2169 098.1 7	–	Метод спутниковых геодезических измерений (определений)	–
–	–	–	–	4953 52.80	2169 093.8 6	–	Метод спутниковых геодезических измерений	–

							(определений)	
–	–	–	–	4953 55.40	2169 091.1 5	–	Метод спутниковых геодезических измерений (определений)	–
–	–	–	–	4953 59.63	2169 095.5 1	–	Метод спутниковых геодезических измерений (определений)	–

2. Сведения о характеристиках объекта недвижимости с кадастровым номером 32:28:0015728:799

№ п/п	Наименование характеристики	Значение характеристики
1	2	3
1.	Вид объекта недвижимости	Здание
2.	Ранее присвоенный государственный учетный номер (инвентарный) здания, сооружения, объекта незавершенного строительства	–
3.	Кадастровый номер земельного участка (земельных участков), в границах которого (которых) расположены здание, сооружение, объект незавершенного строительства	32:28:0015728:114
4.	Уникальный учетный номер кадастрового квартала, в границах которого расположены здание, сооружение, объект незавершенного строительства	32:28:0015728
5.	Адрес здания, сооружения, объекта незавершенного строительства	–
5.1	Сведения о местоположении здания, сооружения, объекта незавершенного строительства (при отсутствии адреса) в структурированном в соответствии с федеральной информационной адресной системой виде	Российская Федерация, Брянская обл.
5.2	Дополнительные сведения о местоположении	городской округ Брянск, г. Брянск, территория ГО Бежичи-3, дом 97

6.	Иные сведения	—
3. Пояснения к сведениям об объекте недвижимости с кадастровым номером <u>32:28:0015728:799</u>		
1.	—	

**Описание местоположения зданий, сооружений,
объектов незавершенного строительства на земельном участке**

1. Сведения о характерных точках контура объекта недвижимости с кадастровым номером 32:28:0015728:1213

Система координат МСК-32, зона 2

Зона № 2

Обозначение характерных точек контура	Содержатся в Едином государственном реестре недвижимости			Определены в ходе выполнения комплексных кадастровых работ			Метод определения координат	Формулы, примененные для расчета средней квадратической погрешности определения координат характерных точек (M_t), м, с подставленными в такие формулы значениями и итоговые (вычисленные) значения M_t , м
	Координаты, м		Радиус, м	Координаты, м		Радиус, м		
	X	Y	R	X	Y	R		
1	2	3	4	5	6	7	8	9
–	–	–	–	4953 62.06	2169 092.9 5	–	Метод спутниковых геодезических измерений (определений)	–
–	–	–	–	4953 59.63	2169 095.5 1	–	Метод спутниковых геодезических измерений (определений)	–
–	–	–	–	4953 55.40	2169 091.1 5	–	Метод спутниковых геодезических измерений	–

							(определений)	
–	–	–	–	4953 57.68	2169 088.7 3	–	Метод спутниковых геодезических измерений (определений)	–
–	–	–	–	4953 62.06	2169 092.9 5	–	Метод спутниковых геодезических измерений (определений)	–

2. Сведения о характеристиках объекта недвижимости с кадастровым номером 32:28:0015728:1213

№ п/п	Наименование характеристики	Значение характеристики
1	2	3
1.	Вид объекта недвижимости	Здание
2.	Ранее присвоенный государственный учетный номер (инвентарный) здания, сооружения, объекта незавершенного строительства	–
3.	Кадастровый номер земельного участка (земельных участков), в границах которого (которых) расположены здание, сооружение, объект незавершенного строительства	32:28:0015728:115
4.	Уникальный учетный номер кадастрового квартала, в границах которого расположены здание, сооружение, объект незавершенного строительства	32:28:0015728
5.	Адрес здания, сооружения, объекта незавершенного строительства	–
5.1	Сведения о местоположении здания, сооружения, объекта незавершенного строительства (при отсутствии адреса) в структурированном в соответствии с федеральной информационной адресной системой виде	Российская Федерация, Брянская обл.
5.2	Дополнительные сведения о местоположении	городской округ Брянск, г. Брянск, территория ГО Бежичи-3, гараж 98

6.	Иные сведения	—
3. Пояснения к сведениям об объекте недвижимости с кадастровым номером <u>32:28:0015728:1213</u>		
1.	—	

**Описание местоположения зданий, сооружений,
объектов незавершенного строительства на земельном участке**

1. Сведения о характерных точках контура объекта недвижимости с кадастровым номером 32:28:0015728:1347

Система координат МСК-32, зона 2

Зона № 2

Обозначение характерных точек контура	Содержатся в Едином государственном реестре недвижимости			Определены в ходе выполнения комплексных кадастровых работ			Метод определения координат	Формулы, примененные для расчета средней квадратической погрешности определения координат характерных точек (M_i), м, с подставленными в такие формулы значениями и итоговые (вычисленные) значения M_t , м
	Координаты, м		Радиус, м	Координаты, м		Радиус, м		
	X	Y	R	X	Y	R		
1	2	3	4	5	6	7	8	9
–	–	–	–	4953 64.53	2169 090.3 5	–	Метод спутниковых геодезических измерений (определений)	–
–	–	–	–	4953 62.06	2169 092.9 5	–	Метод спутниковых геодезических измерений (определений)	–
–	–	–	–	4953 57.68	2169 088.7 3	–	Метод спутниковых геодезических измерений	–

							(определений)	
–	–	–	–	4953 60.12	2169 086.1 8	–	Метод спутниковых геодезических измерений (определений)	–
–	–	–	–	4953 64.53	2169 090.3 5	–	Метод спутниковых геодезических измерений (определений)	–

2. Сведения о характеристиках объекта недвижимости с кадастровым номером 32:28:0015728:1347

№ п/п	Наименование характеристики	Значение характеристики
1	2	3
1.	Вид объекта недвижимости	Здание
2.	Ранее присвоенный государственный учетный номер (инвентарный) здания, сооружения, объекта незавершенного строительства	–
3.	Кадастровый номер земельного участка (земельных участков), в границах которого (которых) расположены здание, сооружение, объект незавершенного строительства	32:28:0015728:116
4.	Уникальный учетный номер кадастрового квартала, в границах которого расположены здание, сооружение, объект незавершенного строительства	32:28:0015728
5.	Адрес здания, сооружения, объекта незавершенного строительства	–
5.1	Сведения о местоположении здания, сооружения, объекта незавершенного строительства (при отсутствии адреса) в структурированном в соответствии с федеральной информационной адресной системой виде	Российская Федерация, Брянская обл.
5.2	Дополнительные сведения о местоположении	городской округ Брянск, г. Брянск, территория ГО Бежичи-3, дом 99

6.	Иные сведения	—
3. Пояснения к сведениям об объекте недвижимости с кадастровым номером <u>32:28:0015728:1347</u>		
1.	—	

**Описание местоположения зданий, сооружений,
объектов незавершенного строительства на земельном участке**

1. Сведения о характерных точках контура объекта недвижимости с кадастровым номером 32:28:0015728:1195

Система координат МСК-32, зона 2 | 32.2

Зона №

Обозначение характерных точек контура	Содержатся в Едином государственном реестре недвижимости			Определены в ходе выполнения комплексных кадастровых работ			Метод определения координат	Формулы, примененные для расчета средней квадратической погрешности определения координат характерных точек (M_i), м, с подставленными в такие формулы значениями и итоговые (вычисленные) значения M_t , м
	Координаты , м		Радиус, с, м	Координаты , м		Радиус, м		
	X	Y	R	X	Y	R		
1	2	3	4	5	6	7	8	9
–	–	–	–	4953 66.80	2169 088.0 3	–	Метод спутниковых геодезических измерений (определений)	–
–	–	–	–	4953 64.53	2169 090.3 5	–	Метод спутниковых геодезических измерений (определений)	–
–	–	–	–	4953 60.12	2169 086.1 8	–	Метод спутниковых геодезических измерений	–

							(определений)	
–	–	–	–	4953 62.38	2169 083.8 5	–	Метод спутниковых геодезических измерений (определений)	–
–	–	–	–	4953 66.80	2169 088.0 3	–	Метод спутниковых геодезических измерений (определений)	–

2. Сведения о характеристиках объекта недвижимости с кадастровым номером 32:28:0015728:1195

№ п/п	Наименование характеристики	Значение характеристики
1	2	3
1.	Вид объекта недвижимости	Здание
2.	Ранее присвоенный государственный учетный номер (инвентарный) здания, сооружения, объекта незавершенного строительства	–
3.	Кадастровый номер земельного участка (земельных участков), в границах которого (которых) расположены здание, сооружение, объект незавершенного строительства	32:28:0015728:117
4.	Уникальный учетный номер кадастрового квартала, в границах которого расположены здание, сооружение, объект незавершенного строительства	32:28:0015728
5.	Адрес здания, сооружения, объекта незавершенного строительства	–
5.1	Сведения о местоположении здания, сооружения, объекта незавершенного строительства (при отсутствии адреса) в структурированном в соответствии с федеральной информационной адресной системой виде	Российская Федерация, Брянская обл.
5.2	Дополнительные сведения о местоположении	городской округ Брянск, г. Брянск, территория ГО Бежичи-3, гараж 100

6.	Иные сведения	—
3. Пояснения к сведениям об объекте недвижимости с кадастровым номером <u>32:28:0015728:1195</u>		
1.	—	

**Описание местоположения зданий, сооружений,
объектов незавершенного строительства на земельном участке**

1. Сведения о характерных точках контура объекта недвижимости с кадастровым номером 32:28:0015728:973

Система координат МСК-32, зона 2

Зона № 2

Обозначение характерных точек контура	Содержатся в Едином государственном реестре недвижимости			Определены в ходе выполнения комплексных кадастровых работ			Метод определения координат	Формулы, примененные для расчета средней квадратической погрешности определения координат характерных точек (M_i), м, с подставленными в такие формулы значениями и итоговые (вычисленные) значения M_i , м
	Координаты, м		Радиус, м	Координаты, м		Радиус, м		
	X	Y	R	X	Y	R		
1	2	3	4	5	6	7	8	9
–	–	–	–	4953 69.27	2169 085.4 1	–	Метод спутниковых геодезических измерений (определений)	–
–	–	–	–	4953 66.80	2169 088.0 3	–	Метод спутниковых геодезических измерений (определений)	–
–	–	–	–	4953 62.38	2169 083.8 5	–	Метод спутниковых геодезических измерений	–

							(определений)	
–	–	–	–	4953 64.85	2169 081.2 3	–	Метод спутниковых геодезических измерений (определений)	–
–	–	–	–	4953 69.27	2169 085.4 1	–	Метод спутниковых геодезических измерений (определений)	–

2. Сведения о характеристиках объекта недвижимости с кадастровым номером 32:28:0015728:973

№ п/п	Наименование характеристики	Значение характеристики
1	2	3
1.	Вид объекта недвижимости	Здание
2.	Ранее присвоенный государственный учетный номер (инвентарный) здания, сооружения, объекта незавершенного строительства	–
3.	Кадастровый номер земельного участка (земельных участков), в границах которого (которых) расположены здание, сооружение, объект незавершенного строительства	32:28:0015728:118
4.	Уникальный учетный номер кадастрового квартала, в границах которого расположены здание, сооружение, объект незавершенного строительства	32:28:0015728
5.	Адрес здания, сооружения, объекта незавершенного строительства	–
5.1	Сведения о местоположении здания, сооружения, объекта незавершенного строительства (при отсутствии адреса) в структурированном в соответствии с федеральной информационной адресной системой виде	Российская Федерация, Брянская обл.
5.2	Дополнительные сведения о местоположении	городской округ Брянск, г. Брянск, территория ГО Бежичи-3, гараж 101

6.	Иные сведения	—
3. Пояснения к сведениям об объекте недвижимости с кадастровым номером <u>32:28:0015728:973</u>		
1.	—	

**Описание местоположения зданий, сооружений,
объектов незавершенного строительства на земельном участке**

1. Сведения о характерных точках контура объекта недвижимости с кадастровым номером 32:28:0015728:1194

Система координат МСК-32, зона 2

Зона № 2

Обозначение характерных точек контура	Содержатся в Едином государственном реестре недвижимости			Определены в ходе выполнения комплексных кадастровых работ			Метод определения координат	Формулы, примененные для расчета средней квадратической погрешности определения координат характерных точек (M_i), м, с подставленными в такие формулы значениями и итоговые (вычисленные) значения M_t , м
	Координаты , м		Радиус, с, м	Координаты , м		Радиус, м		
	X	Y	R	X	Y	R		
1	2	3	4	5	6	7	8	9
–	–	–	–	4953 71.76	2169 082.6 9	–	Иное описание	–
–	–	–	–	4953 69.27	2169 085.4 1	–	Иное описание	–
–	–	–	–	4953 64.85	2169 081.2 3	–	Иное описание	–
–	–	–	–	4953 67.33	2169 078.5 2	–	Иное описание	–
–	–	–	–	4953 71.76	2169 082.6	–	Иное описание	–

2. Сведения о характеристиках объекта недвижимости с кадастровым номером 32:28:0015728:1194

№ п/п	Наименование характеристики	Значение характеристики
1	2	3
1.	Вид объекта недвижимости	Здание
2.	Ранее присвоенный государственный учетный номер (инвентарный) здания, сооружения, объекта незавершенного строительства	–
3.	Кадастровый номер земельного участка (земельных участков), в границах которого (которых) расположены здание, сооружение, объект незавершенного строительства	32:28:0015728:119
4.	Уникальный учетный номер кадастрового квартала, в границах которого расположены здание, сооружение, объект незавершенного строительства	32:28:0015728
5.	Адрес здания, сооружения, объекта незавершенного строительства	–
5.1	Сведения о местоположении здания, сооружения, объекта незавершенного строительства (при отсутствии адреса) в структурированном в соответствии с федеральной информационной адресной системой виде	Российская Федерация, Брянская обл.
5.2	Дополнительные сведения о местоположении	городской округ Брянск, г. Брянск, территория ГО Бежичи-3, гараж 102
6.	Иные сведения	–

3. Пояснения к сведениям об объекте недвижимости с кадастровым номером 32:28:0015728:1194

1.	–
----	---

**Описание местоположения зданий, сооружений,
объектов незавершенного строительства на земельном участке**

1. Сведения о характерных точках контура объекта недвижимости с кадастровым номером 32:28:0015728:1076

Система координат МСК-32, зона 2

Зона № 2

Обозначение характерных точек контура	Содержатся в Едином государственном реестре недвижимости			Определены в ходе выполнения комплексных кадастровых работ			Метод определения координат	Формулы, примененные для расчета средней квадратической погрешности определения координат характерных точек (M_t), м, с подставленными в такие формулы значениями и итоговые (вычисленные) значения M_t , м
	Координаты, м		Радиус, м	Координаты, м		Радиус, м		
	X	Y	R	X	Y	R		
1	2	3	4	5	6	7	8	9
–	–	–	–	4953 74.32	2169 079.9 6	–	Метод спутниковых геодезических измерений (определений)	–
–	–	–	–	4953 71.76	2169 082.6 9	–	Метод спутниковых геодезических измерений (определений)	–
–	–	–	–	4953 67.33	2169 078.5 2	–	Метод спутниковых геодезических измерений	–

							(определений)	
–	–	–	–	4953 69.89	2169 075.7 9	–	Метод спутниковых геодезических измерений (определений)	–
–	–	–	–	4953 74.32	2169 079.9 6	–	Метод спутниковых геодезических измерений (определений)	–

2. Сведения о характеристиках объекта недвижимости с кадастровым номером 32:28:0015728:1076

№ п/п	Наименование характеристики	Значение характеристики
1	2	3
1.	Вид объекта недвижимости	Здание
2.	Ранее присвоенный государственный учетный номер (инвентарный) здания, сооружения, объекта незавершенного строительства	–
3.	Кадастровый номер земельного участка (земельных участков), в границах которого (которых) расположены здание, сооружение, объект незавершенного строительства	32:28:0015728:120
4.	Уникальный учетный номер кадастрового квартала, в границах которого расположены здание, сооружение, объект незавершенного строительства	32:28:0015728
5.	Адрес здания, сооружения, объекта незавершенного строительства	–
5.1	Сведения о местоположении здания, сооружения, объекта незавершенного строительства (при отсутствии адреса) в структурированном в соответствии с федеральной информационной адресной системой виде	Российская Федерация, Брянская обл.
5.2	Дополнительные сведения о местоположении	городской округ Брянск, г. Брянск, территория ГО Бежичи-3, гараж 103

6.	Иные сведения	—
3. Пояснения к сведениям об объекте недвижимости с кадастровым номером <u>32:28:0015728:1076</u>		
1.	—	

**Описание местоположения зданий, сооружений,
объектов незавершенного строительства на земельном участке**

1. Сведения о характерных точках контура объекта недвижимости с кадастровым номером 32:28:0015728:1327

Система координат МСК-32, зона 2

Зона № 2

Обозначение характерных точек контура	Содержатся в Едином государственном реестре недвижимости			Определены в ходе выполнения комплексных кадастровых работ			Метод определения координат	Формулы, примененные для расчета средней квадратической погрешности определения координат характерных точек (M_i), м, с подставленными в такие формулы значениями и итоговые (вычисленные) значения M_i , м
	Координаты, м		Радиус, м	Координаты, м		Радиус, м		
	X	Y	R	X	Y	R		
1	2	3	4	5	6	7	8	9
–	–	–	–	4953 76.61	2169 077.4 6	–	Метод спутниковых геодезических измерений (определений)	–
–	–	–	–	4953 74.32	2169 079.9 6	–	Метод спутниковых геодезических измерений (определений)	–
–	–	–	–	4953 69.89	2169 075.7 9	–	Метод спутниковых геодезических измерений	–

							(определений)	
–	–	–	–	4953 72.13	2169 073.2 8	–	Метод спутниковых геодезических измерений (определений)	–
–	–	–	–	4953 76.61	2169 077.4 6	–	Метод спутниковых геодезических измерений (определений)	–

2. Сведения о характеристиках объекта недвижимости с кадастровым номером 32:28:0015728:1327

№ п/п	Наименование характеристики	Значение характеристики
1	2	3
1.	Вид объекта недвижимости	Здание
2.	Ранее присвоенный государственный учетный номер (инвентарный) здания, сооружения, объекта незавершенного строительства	–
3.	Кадастровый номер земельного участка (земельных участков), в границах которого (которых) расположены здание, сооружение, объект незавершенного строительства	32:28:0015728:121
4.	Уникальный учетный номер кадастрового квартала, в границах которого расположены здание, сооружение, объект незавершенного строительства	32:28:0015728
5.	Адрес здания, сооружения, объекта незавершенного строительства	–
5.1	Сведения о местоположении здания, сооружения, объекта незавершенного строительства (при отсутствии адреса) в структурированном в соответствии с федеральной информационной адресной системой виде	Российская Федерация, Брянская обл.
5.2	Дополнительные сведения о местоположении	городской округ Брянск, г. Брянск, территория ГО Бежичи-3, дом 104

6.	Иные сведения	—
3. Пояснения к сведениям об объекте недвижимости с кадастровым номером <u>32:28:0015728:1327</u>		
1.	—	

**Описание местоположения зданий, сооружений,
объектов незавершенного строительства на земельном участке**

1. Сведения о характерных точках контура объекта недвижимости с кадастровым номером 32:28:0015728:974

Система координат МСК-32, зона 2

Зона № 2

Обозначение характерных точек контура	Содержатся в Едином государственном реестре недвижимости			Определены в ходе выполнения комплексных кадастровых работ			Метод определения координат	Формулы, примененные для расчета средней квадратической погрешности определения координат характерных точек (M_i), м, с подставленными в такие формулы значениями и итоговые (вычисленные) значения M_i , м
	Координаты, м		Радиус, м	Координаты, м		Радиус, м		
	X	Y	R	X	Y	R		
1	2	3	4	5	6	7	8	9
–	–	–	–	4953 78.92	2169 075.0 7	–	Метод спутниковых геодезических измерений (определений)	–
–	–	–	–	4953 76.61	2169 077.4 6	–	Метод спутниковых геодезических измерений (определений)	–
–	–	–	–	4953 72.13	2169 073.2 8	–	Метод спутниковых геодезических измерений	–

							(определений)	
–	–	–	–	4953 74.49	2169 070.7 8	–	Метод спутниковых геодезических измерений (определений)	–
–	–	–	–	4953 78.92	2169 075.0 7	–	Метод спутниковых геодезических измерений (определений)	–

2. Сведения о характеристиках объекта недвижимости с кадастровым номером 32:28:0015728:974

№ п/п	Наименование характеристики	Значение характеристики
1	2	3
1.	Вид объекта недвижимости	Здание
2.	Ранее присвоенный государственный учетный номер (инвентарный) здания, сооружения, объекта незавершенного строительства	–
3.	Кадастровый номер земельного участка (земельных участков), в границах которого (которых) расположены здание, сооружение, объект незавершенного строительства	32:28:0015728:122
4.	Уникальный учетный номер кадастрового квартала, в границах которого расположены здание, сооружение, объект незавершенного строительства	32:28:0015728
5.	Адрес здания, сооружения, объекта незавершенного строительства	–
5.1	Сведения о местоположении здания, сооружения, объекта незавершенного строительства (при отсутствии адреса) в структурированном в соответствии с федеральной информационной адресной системой виде	Российская Федерация, Брянская обл.
5.2	Дополнительные сведения о местоположении	городской округ Брянск, г. Брянск, территория ГО Бежичи-3, гараж 105

6.	Иные сведения	—
3. Пояснения к сведениям об объекте недвижимости с кадастровым номером <u>32:28:0015728:974</u>		
1.	—	

**Описание местоположения зданий, сооружений,
объектов незавершенного строительства на земельном участке**

1. Сведения о характерных точках контура объекта недвижимости с кадастровым номером 32:28:0015728:1331

Система координат МСК-32, зона 2

Зона № 2

Обозначение характерных точек контура	Содержатся в Едином государственном реестре недвижимости			Определены в ходе выполнения комплексных кадастровых работ			Метод определения координат	Формулы, примененные для расчета средней квадратической погрешности определения координат характерных точек (M_i), м, с подставленными в такие формулы значениями и итоговые (вычисленные) значения M_i , м
	Координаты, м		Радиус, м	Координаты, м		Радиус, м		
	X	Y	R	X	Y	R		
1	2	3	4	5	6	7	8	9
–	–	–	–	4953 81.41	2169 072.5 0	–	Метод спутниковых геодезических измерений (определений)	–
–	–	–	–	4953 78.92	2169 075.0 7	–	Метод спутниковых геодезических измерений (определений)	–
–	–	–	–	4953 74.49	2169 070.7 8	–	Метод спутниковых геодезических измерений	–

							(определений)	
–	–	–	–	4953 76.82	2169 068.3 5	–	Метод спутниковых геодезических измерений (определений)	–
–	–	–	–	4953 76.98	2169 068.2 0	–	Метод спутниковых геодезических измерений (определений)	–
–	–	–	–	4953 81.41	2169 072.5 0	–	Метод спутниковых геодезических измерений (определений)	–

2. Сведения о характеристиках объекта недвижимости с кадастровым номером 32:28:0015728:1331

№ п/п	Наименование характеристики	Значение характеристики
1	2	3
1.	Вид объекта недвижимости	Здание
2.	Ранее присвоенный государственный учетный номер (инвентарный) здания, сооружения, объекта незавершенного строительства	–
3.	Кадастровый номер земельного участка (земельных участков), в границах которого (которых) расположены здание, сооружение, объект незавершенного строительства	32:28:0015728:123
4.	Уникальный учетный номер кадастрового квартала, в границах которого расположены здание, сооружение, объект незавершенного строительства	32:28:0015728
5.	Адрес здания, сооружения, объекта незавершенного строительства	–
5.1	Сведения о местоположении здания, сооружения, объекта незавершенного строительства (при отсутствии адреса) в структурированном в соответствии с федеральной информационной	Российская Федерация, Брянская обл.

	адресной системой виде	
5.2	Дополнительные сведения о местоположении	городской округ Брянск, г. Брянск, территория ГО Бежичи-3, дом 106
6.	Иные сведения	–
3. Пояснения к сведениям об объекте недвижимости с кадастровым номером <u>32:28:0015728:1331</u>		
1.	–	

**Описание местоположения зданий, сооружений,
объектов незавершенного строительства на земельном участке**

1. Сведения о характерных точках контура объекта недвижимости с кадастровым номером 32:28:0015728:796

Система координат МСК-32, зона 2

Зона № 2

Обозначение характерных точек контура	Содержатся в Едином государственном реестре недвижимости		Определены в ходе выполнения комплексных кадастровых работ			Метод определения координат	Формулы, примененные для расчета средней квадратической погрешности определения координат характерных точек (M_i), м, с подставленными в такие формулы значениями и итоговые (вычисленные) значения M_t , м	
	Координаты , м		Координаты , м		Радиус, м			
	X	Y	X	Y	R			
1	2	3	4	5	6	7	8	9
–	–	–	–	4953 83.84	2169 069.9 0	–	Метод спутниковых геодезически х измерений (определений)	–
–	–	–	–	4953 81.41	2169 072.5 0	–	Метод спутниковых геодезически х измерений (определений)	–
–	–	–	–	4953 76.98	2169 068.2 0	–	Метод спутниковых геодезически х измерений	–

							(определений)	
–	–	–	–	4953 79.36	2169 065.6 6	–	Метод спутниковых геодезических измерений (определений)	–
–	–	–	–	4953 83.84	2169 069.9 0	–	Метод спутниковых геодезических измерений (определений)	–

2. Сведения о характеристиках объекта недвижимости с кадастровым номером 32:28:0015728:796

№ п/п	Наименование характеристики	Значение характеристики
1	2	3
1.	Вид объекта недвижимости	Здание
2.	Ранее присвоенный государственный учетный номер (инвентарный) здания, сооружения, объекта незавершенного строительства	–
3.	Кадастровый номер земельного участка (земельных участков), в границах которого (которых) расположены здание, сооружение, объект незавершенного строительства	32:28:0015728:124
4.	Уникальный учетный номер кадастрового квартала, в границах которого расположены здание, сооружение, объект незавершенного строительства	32:28:0015728
5.	Адрес здания, сооружения, объекта незавершенного строительства	–
5.1	Сведения о местоположении здания, сооружения, объекта незавершенного строительства (при отсутствии адреса) в структурированном в соответствии с федеральной информационной адресной системой виде	Российская Федерация, Брянская обл.
5.2	Дополнительные сведения о местоположении	городской округ Брянск, г. Брянск, территория ГО Бежичи-3, гараж 107

6.	Иные сведения	–
3. Пояснения к сведениям об объекте недвижимости с кадастровым номером <u>32:28:0015728:796</u>		
1.	–	

**Описание местоположения зданий, сооружений,
объектов незавершенного строительства на земельном участке**

1. Сведения о характерных точках контура объекта недвижимости с кадастровым номером 32:28:0015728:1120

Система координат МСК-32, зона 2

Зона № 2

Обозначение характерных точек контура	Содержатся в Едином государственном реестре недвижимости			Определены в ходе выполнения комплексных кадастровых работ			Метод определения координат	Формулы, примененные для расчета средней квадратической погрешности определения координат характерных точек (M_i), м, с подставленными в такие формулы значениями и итоговые (вычисленные) значения M_i , м
	Координаты, м		Радиус, м	Координаты, м		Радиус, м		
	X	Y	R	X	Y	R		
1	2	3	4	5	6	7	8	9
–	–	–	–	4953 86.21	2169 067.4 3	–	Метод спутниковых геодезических измерений (определений)	–
–	–	–	–	4953 83.84	2169 069.9 0	–	Метод спутниковых геодезических измерений (определений)	–
–	–	–	–	4953 79.36	2169 065.6 6	–	Метод спутниковых геодезических измерений	–

							(определений)	
–	–	–	–	4953 81.76	2169 063.1 3	–	Метод спутниковых геодезических измерений (определений)	–
–	–	–	–	4953 86.21	2169 067.4 3	–	Метод спутниковых геодезических измерений (определений)	–

2. Сведения о характеристиках объекта недвижимости с кадастровым номером 32:28:0015728:1120

№ п/п	Наименование характеристики	Значение характеристики
1	2	3
1.	Вид объекта недвижимости	Здание
2.	Ранее присвоенный государственный учетный номер (инвентарный) здания, сооружения, объекта незавершенного строительства	–
3.	Кадастровый номер земельного участка (земельных участков), в границах которого (которых) расположены здание, сооружение, объект незавершенного строительства	32:28:0015728:125
4.	Уникальный учетный номер кадастрового квартала, в границах которого расположены здание, сооружение, объект незавершенного строительства	32:28:0015728
5.	Адрес здания, сооружения, объекта незавершенного строительства	–
5.1	Сведения о местоположении здания, сооружения, объекта незавершенного строительства (при отсутствии адреса) в структурированном в соответствии с федеральной информационной адресной системой виде	Российская Федерация, Брянская обл.
5.2	Дополнительные сведения о местоположении	городской округ Брянск, г. Брянск, территория ГО Бежичи-3, гараж 108

6.	Иные сведения	—
3. Пояснения к сведениям об объекте недвижимости с кадастровым номером <u>32:28:0015728:1120</u>		
1.	—	

**Описание местоположения зданий, сооружений,
объектов незавершенного строительства на земельном участке**

1. Сведения о характерных точках контура объекта недвижимости с кадастровым номером 32:28:0015728:975

Система координат МСК-32, зона 2

Зона № 2

Обозначение характерных точек контура	Содержатся в Едином государственном реестре недвижимости			Определены в ходе выполнения комплексных кадастровых работ			Метод определения координат	Формулы, примененные для расчета средней квадратической погрешности определения координат характерных точек (M_t), м, с подставленными в такие формулы значениями и итоговые (вычисленные) значения M_t , м
	Координаты, м		Радиус, м	Координаты, м		Радиус, м		
	X	Y	R	X	Y	R		
1	2	3	4	5	6	7	8	9
–	–	–	–	4953 88.61	2169 064.8 6	–	Метод спутниковых геодезических измерений (определений)	–
–	–	–	–	4953 86.21	2169 067.4 3	–	Метод спутниковых геодезических измерений (определений)	–
–	–	–	–	4953 81.76	2169 063.1 3	–	Метод спутниковых геодезических измерений	–

							(определений)	
–	–	–	–	4953 84.06	2169 060.6 5	–	Метод спутниковых геодезических измерений (определений)	–
–	–	–	–	4953 88.61	2169 064.8 6	–	Метод спутниковых геодезических измерений (определений)	–

2. Сведения о характеристиках объекта недвижимости с кадастровым номером 32:28:0015728:975

№ п/п	Наименование характеристики	Значение характеристики
1	2	3
1.	Вид объекта недвижимости	Здание
2.	Ранее присвоенный государственный учетный номер (инвентарный) здания, сооружения, объекта незавершенного строительства	–
3.	Кадастровый номер земельного участка (земельных участков), в границах которого (которых) расположены здание, сооружение, объект незавершенного строительства	32:28:0015728:126
4.	Уникальный учетный номер кадастрового квартала, в границах которого расположены здание, сооружение, объект незавершенного строительства	32:28:0015728
5.	Адрес здания, сооружения, объекта незавершенного строительства	–
5.1	Сведения о местоположении здания, сооружения, объекта незавершенного строительства (при отсутствии адреса) в структурированном в соответствии с федеральной информационной адресной системой виде	Российская Федерация, Брянская обл.
5.2	Дополнительные сведения о местоположении	городской округ Брянск, г. Брянск, территория ГО Бежичи-3, гараж 109

6.	Иные сведения	—
3. Пояснения к сведениям об объекте недвижимости с кадастровым номером <u>32:28:0015728:975</u>		
1.	—	

**Описание местоположения зданий, сооружений,
объектов незавершенного строительства на земельном участке**

1. Сведения о характерных точках контура объекта недвижимости с кадастровым номером 32:28:0015728:972

Система координат МСК-32, зона 2

Зона № 2

Обозначение характерных точек контура	Содержатся в Едином государственном реестре недвижимости			Определены в ходе выполнения комплексных кадастровых работ			Метод определения координат	Формулы, примененные для расчета средней квадратической погрешности определения координат характерных точек (M_i), м, с подставленными в такие формулы значениями и итоговые (вычисленные) значения M_i , м
	Координаты, м		Радиус, м	Координаты, м		Радиус, м		
	X	Y	R	X	Y	R		
1	2	3	4	5	6	7	8	9
–	–	–	–	4953 91.08	2169 062.2 6	–	Метод спутниковых геодезических измерений (определений)	–
–	–	–	–	4953 88.61	2169 064.8 6	–	Метод спутниковых геодезических измерений (определений)	–
–	–	–	–	4953 84.06	2169 060.6 5	–	Метод спутниковых геодезических измерений	–

							(определений)	
–	–	–	–	4953 86.50	2169 058.0 7	–	Метод спутниковых геодезических измерений (определений)	–
–	–	–	–	4953 91.08	2169 062.2 6	–	Метод спутниковых геодезических измерений (определений)	–

2. Сведения о характеристиках объекта недвижимости с кадастровым номером 32:28:0015728:972

№ п/п	Наименование характеристики	Значение характеристики
1	2	3
1.	Вид объекта недвижимости	Здание
2.	Ранее присвоенный государственный учетный номер (инвентарный) здания, сооружения, объекта незавершенного строительства	–
3.	Кадастровый номер земельного участка (земельных участков), в границах которого (которых) расположены здание, сооружение, объект незавершенного строительства	32:28:0015728:127
4.	Уникальный учетный номер кадастрового квартала, в границах которого расположены здание, сооружение, объект незавершенного строительства	32:28:0015728
5.	Адрес здания, сооружения, объекта незавершенного строительства	–
5.1	Сведения о местоположении здания, сооружения, объекта незавершенного строительства (при отсутствии адреса) в структурированном в соответствии с федеральной информационной адресной системой виде	Российская Федерация, Брянская обл.
5.2	Дополнительные сведения о местоположении	городской округ Брянск, г. Брянск, территория ГО Бежичи-3, гараж 110

6.	Иные сведения	—
3. Пояснения к сведениям об объекте недвижимости с кадастровым номером <u>32:28:0015728:972</u>		
1.	—	

**Описание местоположения зданий, сооружений,
объектов незавершенного строительства на земельном участке**

1. Сведения о характерных точках контура объекта недвижимости с кадастровым номером 32:28:0015728:745

Система координат МСК-32, зона 2

Зона № 2

Обозначение характерных точек контура	Содержатся в Едином государственном реестре недвижимости			Определены в ходе выполнения комплексных кадастровых работ			Метод определения координат	Формулы, примененные для расчета средней квадратической погрешности определения координат характерных точек (M_i), м, с подставленными в такие формулы значениями и итоговые (вычисленные) значения M_t , м
	Координаты, м		Радиус, м	Координаты, м		Радиус, м		
	X	Y	R	X	Y	R		
1	2	3	4	5	6	7	8	9
–	–	–	–	4953 93.46	2169 059.7 7	–	Метод спутниковых геодезических измерений (определений)	–
–	–	–	–	4953 91.08	2169 062.2 6	–	Метод спутниковых геодезических измерений (определений)	–
–	–	–	–	4953 86.50	2169 058.0 7	–	Метод спутниковых геодезических измерений	–

							(определений)	
–	–	–	–	4953 88.88	2169 055.58	–	Метод спутниковых геодезических измерений (определений)	–
–	–	–	–	4953 93.46	2169 059.77	–	Метод спутниковых геодезических измерений (определений)	–

2. Сведения о характеристиках объекта недвижимости с кадастровым номером 32:28:0015728:745

№ п/п	Наименование характеристики	Значение характеристики
1	2	3
1.	Вид объекта недвижимости	Здание
2.	Ранее присвоенный государственный учетный номер (инвентарный) здания, сооружения, объекта незавершенного строительства	–
3.	Кадастровый номер земельного участка (земельных участков), в границах которого (которых) расположены здание, сооружение, объект незавершенного строительства	32:28:0015728:582
4.	Уникальный учетный номер кадастрового квартала, в границах которого расположены здание, сооружение, объект незавершенного строительства	32:28:0015728
5.	Адрес здания, сооружения, объекта незавершенного строительства	–
5.1	Сведения о местоположении здания, сооружения, объекта незавершенного строительства (при отсутствии адреса) в структурированном в соответствии с федеральной информационной адресной системой виде	Российская Федерация, Брянская обл.
5.2	Дополнительные сведения о местоположении	городской округ Брянск, г. Брянск, территория ГО Бежичи-3, гараж 111

6.	Иные сведения	—
3. Пояснения к сведениям об объекте недвижимости с кадастровым номером <u>32:28:0015728:745</u>		
1.	—	

**Описание местоположения зданий, сооружений,
объектов незавершенного строительства на земельном участке**

1. Сведения о характерных точках контура объекта недвижимости с кадастровым номером 32:28:0015728:1349

Система координат МСК-32, зона 2

Зона № 2

Обозначение характерных точек контура	Содержатся в Едином государственном реестре недвижимости			Определены в ходе выполнения комплексных кадастровых работ			Метод определения координат	Формулы, примененные для расчета средней квадратической погрешности определения координат характерных точек (M_i), м, с подставленными в такие формулы значениями и итоговые (вычисленные) значения M_i , м
	Координаты, м		Радиус, м	Координаты, м		Радиус, м		
	X	Y	R	X	Y	R		
1	2	3	4	5	6	7	8	9
–	–	–	–	4953 95.89	2169 057.2 6	–	Метод спутниковых геодезических измерений (определений)	–
–	–	–	–	4953 93.46	2169 059.7 7	–	Метод спутниковых геодезических измерений (определений)	–
–	–	–	–	4953 88.88	2169 055.5 8	–	Метод спутниковых геодезических измерений	–

							(определений)	
–	–	–	–	4953 91.40	2169 052.9 9	–	Метод спутниковых геодезических измерений (определений)	–
–	–	–	–	4953 95.89	2169 057.2 6	–	Метод спутниковых геодезических измерений (определений)	–

2. Сведения о характеристиках объекта недвижимости с кадастровым номером 32:28:0015728:1349

№ п/п	Наименование характеристики	Значение характеристики
1	2	3
1.	Вид объекта недвижимости	Здание
2.	Ранее присвоенный государственный учетный номер (инвентарный) здания, сооружения, объекта незавершенного строительства	–
3.	Кадастровый номер земельного участка (земельных участков), в границах которого (которых) расположены здание, сооружение, объект незавершенного строительства	32:28:0015728:128
4.	Уникальный учетный номер кадастрового квартала, в границах которого расположены здание, сооружение, объект незавершенного строительства	32:28:0015728
5.	Адрес здания, сооружения, объекта незавершенного строительства	–
5.1	Сведения о местоположении здания, сооружения, объекта незавершенного строительства (при отсутствии адреса) в структурированном в соответствии с федеральной информационной адресной системой виде	Российская Федерация, Брянская обл.
5.2	Дополнительные сведения о местоположении	городской округ Брянск, г. Брянск, территория ГО Бежичи-3, дом 112

6.	Иные сведения	–
3. Пояснения к сведениям об объекте недвижимости с кадастровым номером <u>32:28:0015728:1349</u>		
1.	–	

**Описание местоположения зданий, сооружений,
объектов незавершенного строительства на земельном участке**

1. Сведения о характерных точках контура объекта недвижимости с кадастровым номером 32:28:0015728:867

Система координат МСК-32, зона 2

Зона № 2

Обозначение характерных точек контура	Содержатся в Едином государственном реестре недвижимости			Определены в ходе выполнения комплексных кадастровых работ			Метод определения координат	Формулы, примененные для расчета средней квадратической погрешности определения координат характерных точек (M_i), м, с подставленными в такие формулы значениями и итоговые (вычисленные) значения M_t , м
	Координаты , м		Радиус, с, м	Координаты , м		Радиус, м		
	X	Y	R	X	Y	R		
1	2	3	4	5	6	7	8	9
–	–	–	–	4953 98.17	2169 054.8 5	–	Метод спутниковых геодезических измерений (определений)	–
–	–	–	–	4953 95.89	2169 057.2 6	–	Метод спутниковых геодезических измерений (определений)	–
–	–	–	–	4953 91.40	2169 052.9 9	–	Метод спутниковых геодезических измерений	–

							(определений)	
–	–	–	–	4953 93.67	2169 050.5 6	–	Метод спутниковых геодезических измерений (определений)	–
–	–	–	–	4953 98.17	2169 054.8 5	–	Метод спутниковых геодезических измерений (определений)	–

2. Сведения о характеристиках объекта недвижимости с кадастровым номером 32:28:0015728:867

№ п/п	Наименование характеристики	Значение характеристики
1	2	3
1.	Вид объекта недвижимости	Здание
2.	Ранее присвоенный государственный учетный номер (инвентарный) здания, сооружения, объекта незавершенного строительства	–
3.	Кадастровый номер земельного участка (земельных участков), в границах которого (которых) расположены здание, сооружение, объект незавершенного строительства	32:28:0015728:129
4.	Уникальный учетный номер кадастрового квартала, в границах которого расположены здание, сооружение, объект незавершенного строительства	32:28:0015728
5.	Адрес здания, сооружения, объекта незавершенного строительства	–
5.1	Сведения о местоположении здания, сооружения, объекта незавершенного строительства (при отсутствии адреса) в структурированном в соответствии с федеральной информационной адресной системой виде	Российская Федерация, Брянская обл.
5.2	Дополнительные сведения о местоположении	городской округ Брянск, г. Брянск, территория ГО Бежичи-3, гараж 113

6.	Иные сведения	—
3. Пояснения к сведениям об объекте недвижимости с кадастровым номером <u>32:28:0015728:867</u>		
1.	—	

**Описание местоположения зданий, сооружений,
объектов незавершенного строительства на земельном участке**

1. Сведения о характерных точках контура объекта недвижимости с кадастровым номером 32:28:0015728:1330

Система координат МСК-32, зона 2

Зона № 2

Обозначение характерных точек контура	Содержатся в Едином государственном реестре недвижимости			Определены в ходе выполнения комплексных кадастровых работ			Метод определения координат	Формулы, примененные для расчета средней квадратической погрешности определения координат характерных точек (M_i), м, с подставленными в такие формулы значениями и итоговые (вычисленные) значения M_i , м
	Координаты, м		Радиус, м	Координаты, м		Радиус, м		
	X	Y	R	X	Y	R		
1	2	3	4	5	6	7	8	9
–	–	–	–	4954 00.60	2169 052.2 4	–	Метод спутниковых геодезических измерений (определений)	–
–	–	–	–	4953 98.17	2169 054.8 5	–	Метод спутниковых геодезических измерений (определений)	–
–	–	–	–	4953 93.67	2169 050.5 6	–	Метод спутниковых геодезических измерений	–

							(определений)	
–	–	–	–	4953 93.80	2169 050.4 3	–	Метод спутниковых геодезических измерений (определений)	–
–	–	–	–	4953 96.15	2169 047.8 9	–	Метод спутниковых геодезических измерений (определений)	–
–	–	–	–	4954 00.60	2169 052.2 4	–	Метод спутниковых геодезических измерений (определений)	–

2. Сведения о характеристиках объекта недвижимости с кадастровым номером 32:28:0015728:1330

№ п/п	Наименование характеристики	Значение характеристики
1	2	3
1.	Вид объекта недвижимости	Здание
2.	Ранее присвоенный государственный учетный номер (инвентарный) здания, сооружения, объекта незавершенного строительства	–
3.	Кадастровый номер земельного участка (земельных участков), в границах которого (которых) расположены здание, сооружение, объект незавершенного строительства	32:28:0015728:130
4.	Уникальный учетный номер кадастрового квартала, в границах которого расположены здание, сооружение, объект незавершенного строительства	32:28:0015728
5.	Адрес здания, сооружения, объекта незавершенного строительства	–
5.1	Сведения о местоположении здания, сооружения, объекта незавершенного строительства (при отсутствии адреса) в структурированном в соответствии с федеральной информационной	Российская Федерация, Брянская обл.

	адресной системой виде	
5.2	Дополнительные сведения о местоположении	городской округ Брянск, г. Брянск, территория ГО Бежичи-3, дом 114
6.	Иные сведения	–
3. Пояснения к сведениям об объекте недвижимости с кадастровым номером <u>32:28:0015728:1330</u>		
1.	–	

**Описание местоположения зданий, сооружений,
объектов незавершенного строительства на земельном участке**

1. Сведения о характерных точках контура объекта недвижимости с кадастровым номером 32:28:0015728:1111

Система координат МСК-32, зона 2

Зона № 2

Обозначение характерных точек контура	Содержатся в Едином государственном реестре недвижимости			Определены в ходе выполнения комплексных кадастровых работ			Метод определения координат	Формулы, примененные для расчета средней квадратической погрешности определения координат характерных точек (M_i), м, с подставленными в такие формулы значениями и итоговые (вычисленные) значения M_i , м
	Координаты, м		Радиус, м	Координаты, м		Радиус, м		
	X	Y	R	X	Y	R		
1	2	3	4	5	6	7	8	9
–	–	–	–	4954 02.99	2169 049.6 7	–	Метод спутниковых геодезических измерений (определений)	–
–	–	–	–	4954 00.60	2169 052.2 4	–	Метод спутниковых геодезических измерений (определений)	–
–	–	–	–	4953 96.15	2169 047.8 9	–	Метод спутниковых геодезических измерений	–

							(определений)	
–	–	–	–	4953 98.53	2169 045.4 0	–	Метод спутниковых геодезических измерений (определений)	–
–	–	–	–	4954 02.99	2169 049.6 7	–	Метод спутниковых геодезических измерений (определений)	–

2. Сведения о характеристиках объекта недвижимости с кадастровым номером 32:28:0015728:1111

№ п/п	Наименование характеристики	Значение характеристики
1	2	3
1.	Вид объекта недвижимости	Здание
2.	Ранее присвоенный государственный учетный номер (инвентарный) здания, сооружения, объекта незавершенного строительства	–
3.	Кадастровый номер земельного участка (земельных участков), в границах которого (которых) расположены здание, сооружение, объект незавершенного строительства	32:28:0015728:131
4.	Уникальный учетный номер кадастрового квартала, в границах которого расположены здание, сооружение, объект незавершенного строительства	32:28:0015728
5.	Адрес здания, сооружения, объекта незавершенного строительства	–
5.1	Сведения о местоположении здания, сооружения, объекта незавершенного строительства (при отсутствии адреса) в структурированном в соответствии с федеральной информационной адресной системой виде	Российская Федерация, Брянская обл.
5.2	Дополнительные сведения о местоположении	городской округ Брянск, г. Брянск, территория ГО Бежичи-3, гараж 115

6.	Иные сведения	—
3. Пояснения к сведениям об объекте недвижимости с кадастровым номером <u>32:28:0015728:1111</u>		
1.	—	

**Описание местоположения зданий, сооружений,
объектов незавершенного строительства на земельном участке**

1. Сведения о характерных точках контура объекта недвижимости с кадастровым номером 32:28:0015728:864

Система координат МСК-32, зона 2

Зона № 2

Обозначение характерных точек контура	Содержатся в Едином государственном реестре недвижимости			Определены в ходе выполнения комплексных кадастровых работ			Метод определения координат	Формулы, примененные для расчета средней квадратической погрешности определения координат характерных точек (M_t), м, с подставленными в такие формулы значениями и итоговые (вычисленные) значения M_t , м
	Координаты, м		Радиус, м	Координаты, м		Радиус, м		
	X	Y	R	X	Y	R		
1	2	3	4	5	6	7	8	9
–	–	–	–	4954 05.42	2169 047.1 3	–	Метод спутниковых геодезических измерений (определений)	–
–	–	–	–	4954 02.99	2169 049.6 7	–	Метод спутниковых геодезических измерений (определений)	–
–	–	–	–	4953 98.53	2169 045.4 0	–	Метод спутниковых геодезических измерений	–

							(определений)	
–	–	–	–	4954 00.94	2169 042.8 7	–	Метод спутниковых геодезических измерений (определений)	–
–	–	–	–	4954 05.42	2169 047.1 3	–	Метод спутниковых геодезических измерений (определений)	–

2. Сведения о характеристиках объекта недвижимости с кадастровым номером 32:28:0015728:864

№ п/п	Наименование характеристики	Значение характеристики
1	2	3
1.	Вид объекта недвижимости	Здание
2.	Ранее присвоенный государственный учетный номер (инвентарный) здания, сооружения, объекта незавершенного строительства	–
3.	Кадастровый номер земельного участка (земельных участков), в границах которого (которых) расположены здание, сооружение, объект незавершенного строительства	32:28:0015728:604
4.	Уникальный учетный номер кадастрового квартала, в границах которого расположены здание, сооружение, объект незавершенного строительства	32:28:0015728
5.	Адрес здания, сооружения, объекта незавершенного строительства	–
5.1	Сведения о местоположении здания, сооружения, объекта незавершенного строительства (при отсутствии адреса) в структурированном в соответствии с федеральной информационной адресной системой виде	Российская Федерация, Брянская обл.
5.2	Дополнительные сведения о местоположении	городской округ Брянск, г. Брянск, территория ГО Бежичи-3, гараж 116

6.	Иные сведения	—
3. Пояснения к сведениям об объекте недвижимости с кадастровым номером <u>32:28:0015728:864</u>		
1.	—	

**Описание местоположения зданий, сооружений,
объектов незавершенного строительства на земельном участке**

1. Сведения о характерных точках контура объекта недвижимости с кадастровым номером 32:28:0015728:1102

Система координат МСК-32, зона 2

Зона № 2

Обозначение характерных точек контура	Содержатся в Едином государственном реестре недвижимости			Определены в ходе выполнения комплексных кадастровых работ			Метод определения координат	Формулы, примененные для расчета средней квадратической погрешности определения координат характерных точек (M_i), м, с подставленными в такие формулы значениями и итоговые (вычисленные) значения M_t , м
	Координаты , м		Радиус, с, м	Координаты , м		Радиус, м		
	X	Y	R	X	Y	R		
1	2	3	4	5	6	7	8	9
–	–	–	–	4954 07.79	2169 044.6 3	–	Метод спутниковых геодезических измерений (определений)	–
–	–	–	–	4954 05.42	2169 047.1 3	–	Метод спутниковых геодезических измерений (определений)	–
–	–	–	–	4954 00.94	2169 042.8 7	–	Метод спутниковых геодезических измерений	–

							(определений)	
–	–	–	–	4954 03.39	2169 040.2 4	–	Метод спутниковых геодезических измерений (определений)	–
–	–	–	–	4954 03.58	2169 040.4 3	–	Метод спутниковых геодезических измерений (определений)	–
–	–	–	–	4954 07.79	2169 044.6 3	–	Метод спутниковых геодезических измерений (определений)	–

2. Сведения о характеристиках объекта недвижимости с кадастровым номером 32:28:0015728:1102

№ п/п	Наименование характеристики	Значение характеристики
1	2	3
1.	Вид объекта недвижимости	Здание
2.	Ранее присвоенный государственный учетный номер (инвентарный) здания, сооружения, объекта незавершенного строительства	–
3.	Кадастровый номер земельного участка (земельных участков), в границах которого (которых) расположены здание, сооружение, объект незавершенного строительства	32:28:0015728:132
4.	Уникальный учетный номер кадастрового квартала, в границах которого расположены здание, сооружение, объект незавершенного строительства	32:28:0015728
5.	Адрес здания, сооружения, объекта незавершенного строительства	–
5.1	Сведения о местоположении здания, сооружения, объекта незавершенного строительства (при отсутствии адреса) в структурированном в соответствии с федеральной информационной	Российская Федерация, Брянская обл.

	адресной системой виде	
5.2	Дополнительные сведения о местоположении	городской округ Брянск, г. Брянск, территория ГО Бежичи-3, гараж 117
6.	Иные сведения	–
3. Пояснения к сведениям об объекте недвижимости с кадастровым номером <u>32:28:0015728:1102</u>		
1.	–	

**Описание местоположения зданий, сооружений,
объектов незавершенного строительства на земельном участке**

1. Сведения о характерных точках контура объекта недвижимости с кадастровым номером 32:28:0015728:1350

Система координат МСК-32, зона 2

Зона № 2

Обозначение характерных точек контура	Содержатся в Едином государственном реестре недвижимости			Определены в ходе выполнения комплексных кадастровых работ			Метод определения координат	Формулы, примененные для расчета средней квадратической погрешности определения координат характерных точек (M_t), м, с подставленными в такие формулы значениями и итоговые (вычисленные) значения M_t , м
	Координаты, м		Радиус, м	Координаты, м		Радиус, м		
	X	Y	R	X	Y	R		
1	2	3	4	5	6	7	8	9
–	–	–	–	4954 11.20	2169 041.2 0	–	Метод спутниковых геодезических измерений (определений)	–
–	–	–	–	4954 07.79	2169 044.6 3	–	Метод спутниковых геодезических измерений (определений)	–
–	–	–	–	4954 03.58	2169 040.4 3	–	Метод спутниковых геодезических измерений	–

							(определений)	
–	–	–	–	4954 06.81	2169 036.9 9	–	Метод спутниковых геодезических измерений (определений)	–
–	–	–	–	4954 11.20	2169 041.2 0	–	Метод спутниковых геодезических измерений (определений)	–

2. Сведения о характеристиках объекта недвижимости с кадастровым номером 32:28:0015728:1350

№ п/п	Наименование характеристики	Значение характеристики
1	2	3
1.	Вид объекта недвижимости	Здание
2.	Ранее присвоенный государственный учетный номер (инвентарный) здания, сооружения, объекта незавершенного строительства	–
3.	Кадастровый номер земельного участка (земельных участков), в границах которого (которых) расположены здание, сооружение, объект незавершенного строительства	32:28:0015728:133
4.	Уникальный учетный номер кадастрового квартала, в границах которого расположены здание, сооружение, объект незавершенного строительства	32:28:0015728
5.	Адрес здания, сооружения, объекта незавершенного строительства	–
5.1	Сведения о местоположении здания, сооружения, объекта незавершенного строительства (при отсутствии адреса) в структурированном в соответствии с федеральной информационной адресной системой виде	Российская Федерация, Брянская обл.
5.2	Дополнительные сведения о местоположении	городской округ Брянск, г. Брянск, территория ГО Бежичи-3, д 118

6.	Иные сведения	—
3. Пояснения к сведениям об объекте недвижимости с кадастровым номером <u>32:28:0015728:1350</u>		
1.	—	

**Описание местоположения зданий, сооружений,
объектов незавершенного строительства на земельном участке**

1. Сведения о характерных точках контура объекта недвижимости с кадастровым номером 32:28:0015728:1094

Система координат МСК-32, зона 2

Зона № 2

Обозначение характерных точек контура	Содержатся в Едином государственном реестре недвижимости			Определены в ходе выполнения комплексных кадастровых работ			Метод определения координат	Формулы, примененные для расчета средней квадратической погрешности определения координат характерных точек (M_i), м, с подставленными в такие формулы значениями и итоговые (вычисленные) значения M_t , м
	Координаты, м		Радиус, м	Координаты, м		Радиус, м		
	X	Y	R	X	Y	R		
1	2	3	4	5	6	7	8	9
–	–	–	–	4954 06.81	2169 036.9 9	–	Метод спутниковых геодезических измерений (определений)	–
–	–	–	–	4954 03.58	2169 040.4 3	–	Метод спутниковых геодезических измерений (определений)	–
–	–	–	–	4954 03.39	2169 040.2 4	–	Метод спутниковых геодезических измерений	–

							(определений)	
–	–	–	–	4953 99.07	2169 036.1 6	–	Метод спутниковых геодезических измерений (определений)	–
–	–	–	–	4954 02.34	2169 032.7 0	–	Метод спутниковых геодезических измерений (определений)	–
–	–	–	–	4954 06.81	2169 036.9 9	–	Метод спутниковых геодезических измерений (определений)	–

2. Сведения о характеристиках объекта недвижимости с кадастровым номером 32:28:0015728:1094

№ п/п	Наименование характеристики	Значение характеристики
1	2	3
1.	Вид объекта недвижимости	Здание
2.	Ранее присвоенный государственный учетный номер (инвентарный) здания, сооружения, объекта незавершенного строительства	–
3.	Кадастровый номер земельного участка (земельных участков), в границах которого (которых) расположены здание, сооружение, объект незавершенного строительства	32:28:0015728:134
4.	Уникальный учетный номер кадастрового квартала, в границах которого расположены здание, сооружение, объект незавершенного строительства	32:28:0015728
5.	Адрес здания, сооружения, объекта незавершенного строительства	–
5.1	Сведения о местоположении здания, сооружения, объекта незавершенного строительства (при отсутствии адреса) в структурированном в соответствии с федеральной информационной	Российская Федерация, Брянская обл.

	адресной системой виде	
5.2	Дополнительные сведения о местоположении	городской округ Брянск, г. Брянск, территория ГО Бежичи-3, гараж 119
6.	Иные сведения	–
3. Пояснения к сведениям об объекте недвижимости с кадастровым номером <u>32:28:0015728:1094</u>		
1.	–	

**Описание местоположения зданий, сооружений,
объектов незавершенного строительства на земельном участке**

1. Сведения о характерных точках контура объекта недвижимости с кадастровым номером 32:28:0015728:1026

Система координат МСК-32, зона 2

Зона № 2

Обозначение характерных точек контура	Содержатся в Едином государственном реестре недвижимости			Определены в ходе выполнения комплексных кадастровых работ			Метод определения координат	Формулы, примененные для расчета средней квадратической погрешности определения координат характерных точек (M_i), м, с подставленными в такие формулы значениями и итоговые (вычисленные) значения M_i , м
	Координаты, м		Радиус, м	Координаты, м		Радиус, м		
	X	Y	R	X	Y	R		
1	2	3	4	5	6	7	8	9
–	–	–	–	4954 03.39	2169 040.2 4	–	Метод спутниковых геодезических измерений (определений)	–
–	–	–	–	4954 00.94	2169 042.8 7	–	Метод спутниковых геодезических измерений (определений)	–
–	–	–	–	4953 96.61	2169 038.7 2	–	Метод спутниковых геодезических измерений	–

							(определений)	
–	–	–	–	4953 99.07	2169 036.1 6	–	Метод спутниковых геодезических измерений (определений)	–
–	–	–	–	4954 03.39	2169 040.2 4	–	Метод спутниковых геодезических измерений (определений)	–

2. Сведения о характеристиках объекта недвижимости с кадастровым номером 32:28:0015728:1026

№ п/п	Наименование характеристики	Значение характеристики
1	2	3
1.	Вид объекта недвижимости	Здание
2.	Ранее присвоенный государственный учетный номер (инвентарный) здания, сооружения, объекта незавершенного строительства	–
3.	Кадастровый номер земельного участка (земельных участков), в границах которого (которых) расположены здание, сооружение, объект незавершенного строительства	32:28:0015728:135
4.	Уникальный учетный номер кадастрового квартала, в границах которого расположены здание, сооружение, объект незавершенного строительства	32:28:0015728
5.	Адрес здания, сооружения, объекта незавершенного строительства	–
5.1	Сведения о местоположении здания, сооружения, объекта незавершенного строительства (при отсутствии адреса) в структурированном в соответствии с федеральной информационной адресной системой виде	Российская Федерация, Брянская обл.
5.2	Дополнительные сведения о местоположении	городской округ Брянск, г. Брянск, территория ГО Бежичи-3, гараж 120

6.	Иные сведения	—
3. Пояснения к сведениям об объекте недвижимости с кадастровым номером <u>32:28:0015728:1026</u>		
1.	—	

**Описание местоположения зданий, сооружений,
объектов незавершенного строительства на земельном участке**

1. Сведения о характерных точках контура объекта недвижимости с кадастровым номером 32:28:0015728:1351

Система координат МСК-32, зона 2

Зона № 2

Обозначение характерных точек контура	Содержатся в Едином государственном реестре недвижимости			Определены в ходе выполнения комплексных кадастровых работ			Метод определения координат	Формулы, примененные для расчета средней квадратической погрешности определения координат характерных точек (M_i), м, с подставленными в такие формулы значениями и итоговые (вычисленные) значения M_t , м
	Координаты, м		Радиус, м	Координаты, м		Радиус, м		
	X	Y	R	X	Y	R		
1	2	3	4	5	6	7	8	9
–	–	–	–	4954 00.94	2169 042.8 7	–	Метод спутниковых геодезических измерений (определений)	–
–	–	–	–	4953 98.53	2169 045.4 0	–	Метод спутниковых геодезических измерений (определений)	–
–	–	–	–	4953 94.25	2169 041.2 2	–	Метод спутниковых геодезических измерений	–

							(определений)	
–	–	–	–	4953 96.61	2169 038.7 2	–	Метод спутниковых геодезических измерений (определений)	–
–	–	–	–	4954 00.94	2169 042.8 7	–	Метод спутниковых геодезических измерений (определений)	–

2. Сведения о характеристиках объекта недвижимости с кадастровым номером 32:28:0015728:1351

№ п/п	Наименование характеристики	Значение характеристики
1	2	3
1.	Вид объекта недвижимости	Здание
2.	Ранее присвоенный государственный учетный номер (инвентарный) здания, сооружения, объекта незавершенного строительства	–
3.	Кадастровый номер земельного участка (земельных участков), в границах которого (которых) расположены здание, сооружение, объект незавершенного строительства	32:28:0015728:136
4.	Уникальный учетный номер кадастрового квартала, в границах которого расположены здание, сооружение, объект незавершенного строительства	32:28:0015728
5.	Адрес здания, сооружения, объекта незавершенного строительства	–
5.1	Сведения о местоположении здания, сооружения, объекта незавершенного строительства (при отсутствии адреса) в структурированном в соответствии с федеральной информационной адресной системой виде	Российская Федерация, Брянская обл.
5.2	Дополнительные сведения о местоположении	городской округ Брянск, г. Брянск, территория ГО Бежичи-3, дом 121

6.	Иные сведения	—
3. Пояснения к сведениям об объекте недвижимости с кадастровым номером <u>32:28:0015728:1351</u>		
1.	—	

**Описание местоположения зданий, сооружений,
объектов незавершенного строительства на земельном участке**

1. Сведения о характерных точках контура объекта недвижимости с кадастровым номером 32:28:0015728:1429

Система координат МСК-32, зона 2

Зона № 2

Обозначение характерных точек контура	Содержатся в Едином государственном реестре недвижимости			Определены в ходе выполнения комплексных кадастровых работ			Метод определения координат	Формулы, примененные для расчета средней квадратической погрешности определения координат характерных точек (M_t), м, с подставленными в такие формулы значениями и итоговые (вычисленные) значения M_t , м
	Координаты, м		Радиус, м	Координаты, м		Радиус, м		
	X	Y	R	X	Y	R		
1	2	3	4	5	6	7	8	9
–	–	–	–	4953 98.53	2169 045.4 0	–	Метод спутниковых геодезических измерений (определений)	–
–	–	–	–	4953 96.15	2169 047.8 9	–	Метод спутниковых геодезических измерений (определений)	–
–	–	–	–	4953 91.89	2169 043.7 0	–	Метод спутниковых геодезических измерений	–

							(определений)	
–	–	–	–	4953 94.25	2169 041.2 2	–	Метод спутниковых геодезических измерений (определений)	–
–	–	–	–	4953 98.53	2169 045.4 0	–	Метод спутниковых геодезических измерений (определений)	–

2. Сведения о характеристиках объекта недвижимости с кадастровым номером 32:28:0015728:1429

№ п/п	Наименование характеристики	Значение характеристики
1	2	3
1.	Вид объекта недвижимости	Здание
2.	Ранее присвоенный государственный учетный номер (инвентарный) здания, сооружения, объекта незавершенного строительства	–
3.	Кадастровый номер земельного участка (земельных участков), в границах которого (которых) расположены здание, сооружение, объект незавершенного строительства	32:28:0015728:137
4.	Уникальный учетный номер кадастрового квартала, в границах которого расположены здание, сооружение, объект незавершенного строительства	32:28:0015728
5.	Адрес здания, сооружения, объекта незавершенного строительства	–
5.1	Сведения о местоположении здания, сооружения, объекта незавершенного строительства (при отсутствии адреса) в структурированном в соответствии с федеральной информационной адресной системой виде	Российская Федерация, Брянская обл.
5.2	Дополнительные сведения о местоположении	городской округ Брянск, г. Брянск, территория ГО Бежичи-3, гараж 122

6.	Иные сведения	—
3. Пояснения к сведениям об объекте недвижимости с кадастровым номером <u>32:28:0015728:1429</u>		
1.	—	

**Описание местоположения зданий, сооружений,
объектов незавершенного строительства на земельном участке**

1. Сведения о характерных точках контура объекта недвижимости с кадастровым номером 32:28:0015728:1027

Система координат МСК-32, зона 2

Зона № 2

Обозначение характерных точек контура	Содержатся в Едином государственном реестре недвижимости			Определены в ходе выполнения комплексных кадастровых работ			Метод определения координат	Формулы, примененные для расчета средней квадратической погрешности определения координат характерных точек (M_i), м, с подставленными в такие формулы значениями и итоговые (вычисленные) значения M_t , м
	Координаты, м		Радиус, м	Координаты, м		Радиус, м		
	X	Y	R	X	Y	R		
1	2	3	4	5	6	7	8	9
–	–	–	–	4953 96.15	2169 047.8 9	–	Метод спутниковых геодезических измерений (определений)	–
–	–	–	–	4953 93.80	2169 050.4 3	–	Метод спутниковых геодезических измерений (определений)	–
–	–	–	–	4953 89.38	2169 046.3 3	–	Метод спутниковых геодезических измерений	–

							(определений)	
–	–	–	–	4953 91.89	2169 043.7 0	–	Метод спутниковых геодезических измерений (определений)	–
–	–	–	–	4953 96.15	2169 047.8 9	–	Метод спутниковых геодезических измерений (определений)	–

2. Сведения о характеристиках объекта недвижимости с кадастровым номером 32:28:0015728:1027

№ п/п	Наименование характеристики	Значение характеристики
1	2	3
1.	Вид объекта недвижимости	Здание
2.	Ранее присвоенный государственный учетный номер (инвентарный) здания, сооружения, объекта незавершенного строительства	–
3.	Кадастровый номер земельного участка (земельных участков), в границах которого (которых) расположены здание, сооружение, объект незавершенного строительства	32:28:0015728:138
4.	Уникальный учетный номер кадастрового квартала, в границах которого расположены здание, сооружение, объект незавершенного строительства	32:28:0015728
5.	Адрес здания, сооружения, объекта незавершенного строительства	–
5.1	Сведения о местоположении здания, сооружения, объекта незавершенного строительства (при отсутствии адреса) в структурированном в соответствии с федеральной информационной адресной системой виде	Российская Федерация, Брянская обл.
5.2	Дополнительные сведения о местоположении	городской округ Брянск, г. Брянск, территория ГО Бежичи-3, гараж 123

6.	Иные сведения	—
3. Пояснения к сведениям об объекте недвижимости с кадастровым номером <u>32:28:0015728:1027</u>		
1.	—	

**Описание местоположения зданий, сооружений,
объектов незавершенного строительства на земельном участке**

1. Сведения о характерных точках контура объекта недвижимости с кадастровым номером 32:28:0015728:1179

Система координат МСК-32, зона 2

Зона № 2

Обозначение характерных точек контура	Содержатся в Едином государственном реестре недвижимости			Определены в ходе выполнения комплексных кадастровых работ			Метод определения координат	Формулы, примененные для расчета средней квадратической погрешности определения координат характерных точек (M_i), м, с подставленными в такие формулы значениями и итоговые (вычисленные) значения M_t , м
	Координаты, м		Радиус, м	Координаты, м		Радиус, м		
	X	Y	R	X	Y	R		
1	2	3	4	5	6	7	8	9
–	–	–	–	4953 93.80	2169 050.4 3	–	Метод спутниковых геодезических измерений (определений)	–
–	–	–	–	4953 93.67	2169 050.5 6	–	Метод спутниковых геодезических измерений (определений)	–
–	–	–	–	4953 91.40	2169 052.9 9	–	Метод спутниковых геодезических измерений	–

							(определений)	
–	–	–	–	4953 86.99	2169 048.7 6	–	Метод спутниковых геодезических измерений (определений)	–
–	–	–	–	4953 89.38	2169 046.3 3	–	Метод спутниковых геодезических измерений (определений)	–
–	–	–	–	4953 93.80	2169 050.4 3	–	Метод спутниковых геодезических измерений (определений)	–

2. Сведения о характеристиках объекта недвижимости с кадастровым номером 32:28:0015728:1179

№ п/п	Наименование характеристики	Значение характеристики
1	2	3
1.	Вид объекта недвижимости	Здание
2.	Ранее присвоенный государственный учетный номер (инвентарный) здания, сооружения, объекта незавершенного строительства	–
3.	Кадастровый номер земельного участка (земельных участков), в границах которого (которых) расположены здание, сооружение, объект незавершенного строительства	32:28:0015728:139
4.	Уникальный учетный номер кадастрового квартала, в границах которого расположены здание, сооружение, объект незавершенного строительства	32:28:0015728
5.	Адрес здания, сооружения, объекта незавершенного строительства	–
5.1	Сведения о местоположении здания, сооружения, объекта незавершенного строительства (при отсутствии адреса) в структурированном в соответствии с федеральной информационной	Российская Федерация, Брянская обл.

	адресной системой виде	
5.2	Дополнительные сведения о местоположении	городской округ Брянск, г. Брянск, территория ГО Бежичи-3, дом 124
6.	Иные сведения	–
3. Пояснения к сведениям об объекте недвижимости с кадастровым номером <u>32:28:0015728:1179</u>		
1.	–	

**Описание местоположения зданий, сооружений,
объектов незавершенного строительства на земельном участке**

1. Сведения о характерных точках контура объекта недвижимости с кадастровым номером 32:28:0015728:880

Система координат МСК-32, зона 2

Зона № 2

Обозначение характерных точек контура	Содержатся в Едином государственном реестре недвижимости			Определены в ходе выполнения комплексных кадастровых работ			Метод определения координат	Формулы, примененные для расчета средней квадратической погрешности определения координат характерных точек (M_i), м, с подставленными в такие формулы значениями и итоговые (вычисленные) значения M_t , м
	Координаты, м		Радиус, м	Координаты, м		Радиус, м		
	X	Y	R	X	Y	R		
1	2	3	4	5	6	7	8	9
–	–	–	–	4953 91.40	2169 052.9 9	–	Метод спутниковых геодезических измерений (определений)	–
–	–	–	–	4953 88.88	2169 055.5 8	–	Метод спутниковых геодезических измерений (определений)	–
–	–	–	–	4953 84.60	2169 051.4 0	–	Метод спутниковых геодезических измерений	–

							(определений)	
–	–	–	–	4953 86.99	2169 048.7 6	–	Метод спутниковых геодезических измерений (определений)	–
–	–	–	–	4953 91.40	2169 052.9 9	–	Метод спутниковых геодезических измерений (определений)	–

2. Сведения о характеристиках объекта недвижимости с кадастровым номером 32:28:0015728:880

№ п/п	Наименование характеристики	Значение характеристики
1	2	3
1.	Вид объекта недвижимости	Здание
2.	Ранее присвоенный государственный учетный номер (инвентарный) здания, сооружения, объекта незавершенного строительства	–
3.	Кадастровый номер земельного участка (земельных участков), в границах которого (которых) расположены здание, сооружение, объект незавершенного строительства	32:28:0015728:140
4.	Уникальный учетный номер кадастрового квартала, в границах которого расположены здание, сооружение, объект незавершенного строительства	32:28:0015728
5.	Адрес здания, сооружения, объекта незавершенного строительства	–
5.1	Сведения о местоположении здания, сооружения, объекта незавершенного строительства (при отсутствии адреса) в структурированном в соответствии с федеральной информационной адресной системой виде	Российская Федерация, Брянская обл.
5.2	Дополнительные сведения о местоположении	городской округ Брянск, г. Брянск, территория ГО Бежичи-3, гараж 125

6.	Иные сведения	—
3. Пояснения к сведениям об объекте недвижимости с кадастровым номером <u>32:28:0015728:880</u>		
1.	—	

**Описание местоположения зданий, сооружений,
объектов незавершенного строительства на земельном участке**

1. Сведения о характерных точках контура объекта недвижимости с кадастровым номером 32:28:0015728:994

Система координат МСК-32, зона 2

Зона № 2

Обозначение характерных точек контура	Содержатся в Едином государственном реестре недвижимости			Определены в ходе выполнения комплексных кадастровых работ			Метод определения координат	Формулы, примененные для расчета средней квадратической погрешности определения координат характерных точек (M_i), м, с подставленными в такие формулы значениями и итоговые (вычисленные) значения M_t , м
	Координаты, м		Радиус, м	Координаты, м		Радиус, м		
	X	Y	R	X	Y	R		
1	2	3	4	5	6	7	8	9
–	–	–	–	4953 88.88	2169 055.5 8	–	Метод спутниковых геодезических измерений (определений)	–
–	–	–	–	4953 86.50	2169 058.0 7	–	Метод спутниковых геодезических измерений (определений)	–
–	–	–	–	4953 82.13	2169 054.0 1	–	Метод спутниковых геодезических измерений	–

							(определений)	
–	–	–	–	4953 84.60	2169 051.4 0	–	Метод спутниковых геодезических измерений (определений)	–
–	–	–	–	4953 88.88	2169 055.5 8	–	Метод спутниковых геодезических измерений (определений)	–

2. Сведения о характеристиках объекта недвижимости с кадастровым номером 32:28:0015728:994

№ п/п	Наименование характеристики	Значение характеристики
1	2	3
1.	Вид объекта недвижимости	Здание
2.	Ранее присвоенный государственный учетный номер (инвентарный) здания, сооружения, объекта незавершенного строительства	–
3.	Кадастровый номер земельного участка (земельных участков), в границах которого (которых) расположены здание, сооружение, объект незавершенного строительства	32:28:0015728:141
4.	Уникальный учетный номер кадастрового квартала, в границах которого расположены здание, сооружение, объект незавершенного строительства	32:28:0015728
5.	Адрес здания, сооружения, объекта незавершенного строительства	–
5.1	Сведения о местоположении здания, сооружения, объекта незавершенного строительства (при отсутствии адреса) в структурированном в соответствии с федеральной информационной адресной системой виде	Российская Федерация, Брянская обл.
5.2	Дополнительные сведения о местоположении	городской округ Брянск, г. Брянск, территория ГО Бежичи-3, гараж 126

6.	Иные сведения	—
3. Пояснения к сведениям об объекте недвижимости с кадастровым номером <u>32:28:0015728:994</u>		
1.	—	

**Описание местоположения зданий, сооружений,
объектов незавершенного строительства на земельном участке**

1. Сведения о характерных точках контура объекта недвижимости с кадастровым номером 32:28:0015728:1354

Система координат МСК-32, зона 2

Зона № 2

Обозначение характерных точек контура	Содержатся в Едином государственном реестре недвижимости			Определены в ходе выполнения комплексных кадастровых работ			Метод определения координат	Формулы, примененные для расчета средней квадратической погрешности определения координат характерных точек (M_i), м, с подставленными в такие формулы значениями и итоговые (вычисленные) значения M_i , м
	Координаты, м		Радиус, м	Координаты, м		Радиус, м		
	X	Y	R	X	Y	R		
1	2	3	4	5	6	7	8	9
–	–	–	–	4953 86.50	2169 058.0 7	–	Метод спутниковых геодезических измерений (определений)	–
–	–	–	–	4953 84.06	2169 060.6 5	–	Метод спутниковых геодезических измерений (определений)	–
–	–	–	–	4953 79.68	2169 056.5 6	–	Метод спутниковых геодезических измерений	–

							(определений)	
–	–	–	–	4953 82.13	2169 054.0 1	–	Метод спутниковых геодезических измерений (определений)	–
–	–	–	–	4953 86.50	2169 058.0 7	–	Метод спутниковых геодезических измерений (определений)	–

2. Сведения о характеристиках объекта недвижимости с кадастровым номером 32:28:0015728:1354

№ п/п	Наименование характеристики	Значение характеристики
1	2	3
1.	Вид объекта недвижимости	Здание
2.	Ранее присвоенный государственный учетный номер (инвентарный) здания, сооружения, объекта незавершенного строительства	–
3.	Кадастровый номер земельного участка (земельных участков), в границах которого (которых) расположены здание, сооружение, объект незавершенного строительства	32:28:0015728:583
4.	Уникальный учетный номер кадастрового квартала, в границах которого расположены здание, сооружение, объект незавершенного строительства	32:28:0015728
5.	Адрес здания, сооружения, объекта незавершенного строительства	–
5.1	Сведения о местоположении здания, сооружения, объекта незавершенного строительства (при отсутствии адреса) в структурированном в соответствии с федеральной информационной адресной системой виде	Российская Федерация, Брянская обл.
5.2	Дополнительные сведения о местоположении	городской округ Брянск, г. Брянск, территория ГО Бежичи-3, дом 127

6.	Иные сведения	—
3. Пояснения к сведениям об объекте недвижимости с кадастровым номером <u>32:28:0015728:1354</u>		
1.	—	

**Описание местоположения зданий, сооружений,
объектов незавершенного строительства на земельном участке**

1. Сведения о характерных точках контура объекта недвижимости с кадастровым номером 32:28:0015728:1123

Система координат МСК-32, зона 2

Зона № 2

Обозначение характерных точек контура	Содержатся в Едином государственном реестре недвижимости			Определены в ходе выполнения комплексных кадастровых работ			Метод определения координат	Формулы, примененные для расчета средней квадратической погрешности определения координат характерных точек (M_i), м, с подставленными в такие формулы значениями и итоговые (вычисленные) значения M_t , м
	Координаты , м		Радиус, с, м	Координаты , м		Радиус, м		
	X	Y	R	X	Y	R		
1	2	3	4	5	6	7	8	9
–	–	–	–	4953 84.06	2169 060.6 5	–	Метод спутниковых геодезических измерений (определений)	–
–	–	–	–	4953 81.76	2169 063.1 3	–	Метод спутниковых геодезических измерений (определений)	–
–	–	–	–	4953 77.40	2169 058.9 3	–	Метод спутниковых геодезических измерений	–

							(определений)	
–	–	–	–	4953 79.68	2169 056.5 6	–	Метод спутниковых геодезических измерений (определений)	–
–	–	–	–	4953 84.06	2169 060.6 5	–	Метод спутниковых геодезических измерений (определений)	–

2. Сведения о характеристиках объекта недвижимости с кадастровым номером 32:28:0015728:1123

№ п/п	Наименование характеристики	Значение характеристики
1	2	3
1.	Вид объекта недвижимости	Здание
2.	Ранее присвоенный государственный учетный номер (инвентарный) здания, сооружения, объекта незавершенного строительства	–
3.	Кадастровый номер земельного участка (земельных участков), в границах которого (которых) расположены здание, сооружение, объект незавершенного строительства	–
4.	Уникальный учетный номер кадастрового квартала, в границах которого расположены здание, сооружение, объект незавершенного строительства	32:28:0015728
5.	Адрес здания, сооружения, объекта незавершенного строительства	–
5.1	Сведения о местоположении здания, сооружения, объекта незавершенного строительства (при отсутствии адреса) в структурированном в соответствии с федеральной информационной адресной системой виде	Российская Федерация, Брянская обл.
5.2	Дополнительные сведения о местоположении	городской округ Брянск, г. Брянск, территория ГО Бежичи-3, гараж 128

6.	Иные сведения	—
3. Пояснения к сведениям об объекте недвижимости с кадастровым номером <u>32:28:0015728:1123</u>		
1.	—	

**Описание местоположения зданий, сооружений,
объектов незавершенного строительства на земельном участке**

1. Сведения о характерных точках контура объекта недвижимости с кадастровым номером 32:28:0015728:976

Система координат МСК-32, зона 2

Зона № 2

Обозначение характерных точек контура	Содержатся в Едином государственном реестре недвижимости			Определены в ходе выполнения комплексных кадастровых работ			Метод определения координат	Формулы, примененные для расчета средней квадратической погрешности определения координат характерных точек (M_i), м, с подставленными в такие формулы значениями и итоговые (вычисленные) значения M_i , м
	Координаты, м		Радиус, м	Координаты, м		Радиус, м		
	X	Y	R	X	Y	R		
1	2	3	4	5	6	7	8	9
–	–	–	–	4953 79.36	2169 065.6 6	–	Метод спутниковых геодезических измерений (определений)	–
–	–	–	–	4953 76.98	2169 068.2 0	–	Метод спутниковых геодезических измерений (определений)	–
–	–	–	–	4953 76.82	2169 068.3 5	–	Метод спутниковых геодезических измерений	–

							(определений)	
–	–	–	–	4953 72.43	2169 064.1 3	–	Метод спутниковых геодезических измерений (определений)	–
–	–	–	–	4953 75.00	2169 061.4 5	–	Метод спутниковых геодезических измерений (определений)	–
–	–	–	–	4953 79.36	2169 065.6 6	–	Метод спутниковых геодезических измерений (определений)	–

2. Сведения о характеристиках объекта недвижимости с кадастровым номером 32:28:0015728:976

№ п/п	Наименование характеристики	Значение характеристики
1	2	3
1.	Вид объекта недвижимости	Здание
2.	Ранее присвоенный государственный учетный номер (инвентарный) здания, сооружения, объекта незавершенного строительства	–
3.	Кадастровый номер земельного участка (земельных участков), в границах которого (которых) расположены здание, сооружение, объект незавершенного строительства	32:28:0015728:633
4.	Уникальный учетный номер кадастрового квартала, в границах которого расположены здание, сооружение, объект незавершенного строительства	32:28:0015728
5.	Адрес здания, сооружения, объекта незавершенного строительства	–
5.1	Сведения о местоположении здания, сооружения, объекта незавершенного строительства (при отсутствии адреса) в структурированном в соответствии с федеральной информационной	Российская Федерация, Брянская обл.

	адресной системой виде	
5.2	Дополнительные сведения о местоположении	городской округ Брянск, г. Брянск, территория ГО Бежичи-3, гараж 130
6.	Иные сведения	–
3. Пояснения к сведениям об объекте недвижимости с кадастровым номером <u>32:28:0015728:976</u>		
1.	–	

**Описание местоположения зданий, сооружений,
объектов незавершенного строительства на земельном участке**

1. Сведения о характерных точках контура объекта недвижимости с кадастровым номером 32:28:0015728:1341

Система координат МСК-32, зона 2

Зона № 2

Обозначение характерных точек контура	Содержатся в Едином государственном реестре недвижимости			Определены в ходе выполнения комплексных кадастровых работ			Метод определения координат	Формулы, примененные для расчета средней квадратической погрешности определения координат характерных точек (M_i), м, с подставленными в такие формулы значениями и итоговые (вычисленные) значения M_t , м
	Координаты , м		Радиус, с, м	Координаты , м		Радиус, м		
	X	Y	R	X	Y	R		
1	2	3	4	5	6	7	8	9
–	–	–	–	4953 76.82	2169 068.3 5	–	Метод спутниковых геодезических измерений (определений)	–
–	–	–	–	4953 74.49	2169 070.7 8	–	Метод спутниковых геодезических измерений (определений)	–
–	–	–	–	4953 70.10	2169 066.6 3	–	Метод спутниковых геодезических измерений	–

							(определений)	
–	–	–	–	4953 72.43	2169 064.1 3	–	Метод спутниковых геодезических измерений (определений)	–
–	–	–	–	4953 76.82	2169 068.3 5	–	Метод спутниковых геодезических измерений (определений)	–

2. Сведения о характеристиках объекта недвижимости с кадастровым номером 32:28:0015728:1341

№ п/п	Наименование характеристики	Значение характеристики
1	2	3
1.	Вид объекта недвижимости	Здание
2.	Ранее присвоенный государственный учетный номер (инвентарный) здания, сооружения, объекта незавершенного строительства	–
3.	Кадастровый номер земельного участка (земельных участков), в границах которого (которых) расположены здание, сооружение, объект незавершенного строительства	32:28:0015728:143
4.	Уникальный учетный номер кадастрового квартала, в границах которого расположены здание, сооружение, объект незавершенного строительства	32:28:0015728
5.	Адрес здания, сооружения, объекта незавершенного строительства	–
5.1	Сведения о местоположении здания, сооружения, объекта незавершенного строительства (при отсутствии адреса) в структурированном в соответствии с федеральной информационной адресной системой виде	Российская Федерация, Брянская обл.
5.2	Дополнительные сведения о местоположении	городской округ Брянск, г. Брянск, территория ГО Бежичи-3, дом 131

6.	Иные сведения	—
3. Пояснения к сведениям об объекте недвижимости с кадастровым номером <u>32:28:0015728:1341</u>		
1.	—	

**Описание местоположения зданий, сооружений,
объектов незавершенного строительства на земельном участке**

1. Сведения о характерных точках контура объекта недвижимости с кадастровым номером 32:28:0015728:668

Система координат МСК-32, зона 2

Зона № 2

Обозначение характерных точек контура	Содержатся в Едином государственном реестре недвижимости			Определены в ходе выполнения комплексных кадастровых работ			Метод определения координат	Формулы, примененные для расчета средней квадратической погрешности определения координат характерных точек (M_i), м, с подставленными в такие формулы значениями и итоговые (вычисленные) значения M_t , м
	Координаты, м		Радиус, м	Координаты, м		Радиус, м		
	X	Y	R	X	Y	R		
1	2	3	4	5	6	7	8	9
–	–	–	–	4953 72.13	2169 073.2 8	–	Метод спутниковых геодезических измерений (определений)	–
–	–	–	–	4953 69.89	2169 075.7 9	–	Метод спутниковых геодезических измерений (определений)	–
–	–	–	–	4953 65.34	2169 071.5 8	–	Метод спутниковых геодезических измерений	–

							(определений)	
–	–	–	–	4953 67.67	2169 069.1 9	–	Метод спутниковых геодезических измерений (определений)	–
–	–	–	–	4953 72.13	2169 073.2 8	–	Метод спутниковых геодезических измерений (определений)	–

2. Сведения о характеристиках объекта недвижимости с кадастровым номером 32:28:0015728:668

№ п/п	Наименование характеристики	Значение характеристики
1	2	3
1.	Вид объекта недвижимости	Здание
2.	Ранее присвоенный государственный учетный номер (инвентарный) здания, сооружения, объекта незавершенного строительства	–
3.	Кадастровый номер земельного участка (земельных участков), в границах которого (которых) расположены здание, сооружение, объект незавершенного строительства	32:28:0015728:145
4.	Уникальный учетный номер кадастрового квартала, в границах которого расположены здание, сооружение, объект незавершенного строительства	32:28:0015728
5.	Адрес здания, сооружения, объекта незавершенного строительства	–
5.1	Сведения о местоположении здания, сооружения, объекта незавершенного строительства (при отсутствии адреса) в структурированном в соответствии с федеральной информационной адресной системой виде	Российская Федерация, Брянская обл.
5.2	Дополнительные сведения о местоположении	городской округ Брянск, г. Брянск, территория ГО Бежичи-3, гараж 133

6.	Иные сведения	—
3. Пояснения к сведениям об объекте недвижимости с кадастровым номером <u>32:28:0015728:668</u>		
1.	—	

**Описание местоположения зданий, сооружений,
объектов незавершенного строительства на земельном участке**

1. Сведения о характерных точках контура объекта недвижимости с кадастровым номером 32:28:0015728:895

Система координат МСК-32, зона 2

Зона № 2

Обозначение характерных точек контура	Содержатся в Едином государственном реестре недвижимости			Определены в ходе выполнения комплексных кадастровых работ			Метод определения координат	Формулы, примененные для расчета средней квадратической погрешности определения координат характерных точек (M_i), м, с подставленными в такие формулы значениями и итоговые (вычисленные) значения M_i , м
	Координаты, м		Радиус, м	Координаты, м		Радиус, м		
	X	Y	R	X	Y	R		
1	2	3	4	5	6	7	8	9
–	–	–	–	4953 67.33	2169 078.5 2	–	Метод спутниковых геодезических измерений (определений)	–
–	–	–	–	4953 64.85	2169 081.2 3	–	Метод спутниковых геодезических измерений (определений)	–
–	–	–	–	4953 60.42	2169 076.8 3	–	Метод спутниковых геодезических измерений	–

							(определений)	
–	–	–	–	4953 62.74	2169 074.3 9	–	Метод спутниковых геодезических измерений (определений)	–
–	–	–	–	4953 67.33	2169 078.5 2	–	Метод спутниковых геодезических измерений (определений)	–

2. Сведения о характеристиках объекта недвижимости с кадастровым номером 32:28:0015728:895

№ п/п	Наименование характеристики	Значение характеристики
1	2	3
1.	Вид объекта недвижимости	Здание
2.	Ранее присвоенный государственный учетный номер (инвентарный) здания, сооружения, объекта незавершенного строительства	–
3.	Кадастровый номер земельного участка (земельных участков), в границах которого (которых) расположены здание, сооружение, объект незавершенного строительства	32:28:0015728:147
4.	Уникальный учетный номер кадастрового квартала, в границах которого расположены здание, сооружение, объект незавершенного строительства	32:28:0015728
5.	Адрес здания, сооружения, объекта незавершенного строительства	–
5.1	Сведения о местоположении здания, сооружения, объекта незавершенного строительства (при отсутствии адреса) в структурированном в соответствии с федеральной информационной адресной системой виде	Российская Федерация, Брянская обл.
5.2	Дополнительные сведения о местоположении	городской округ Брянск, г. Брянск, территория ГО Бежичи-3, гараж 135

6.	Иные сведения	—
3. Пояснения к сведениям об объекте недвижимости с кадастровым номером <u>32:28:0015728:895</u>		
1.	—	

**Описание местоположения зданий, сооружений,
объектов незавершенного строительства на земельном участке**

1. Сведения о характерных точках контура объекта недвижимости с кадастровым номером 32:28:0015728:896

Система координат МСК-32, зона 2

Зона № 2

Обозначение характерных точек контура	Содержатся в Едином государственном реестре недвижимости			Определены в ходе выполнения комплексных кадастровых работ			Метод определения координат	Формулы, примененные для расчета средней квадратической погрешности определения координат характерных точек (M_i), м, с подставленными в такие формулы значениями и итоговые (вычисленные) значения M_t , м
	Координаты , м		Радиус, с, м	Координаты , м		Радиус, м		
	X	Y	R	X	Y	R		
1	2	3	4	5	6	7	8	9
–	–	–	–	4953 64.85	2169 081.2 3	–	Метод спутниковых геодезических измерений (определений)	–
–	–	–	–	4953 62.53	2169 083.6 8	–	Метод спутниковых геодезических измерений (определений)	–
–	–	–	–	4953 58.10	2169 079.2 8	–	Метод спутниковых геодезических измерений	–

							(определений)	
–	–	–	–	4953 60.42	2169 076.8 3	–	Метод спутниковых геодезических измерений (определений)	–
–	–	–	–	4953 64.85	2169 081.2 3	–	Метод спутниковых геодезических измерений (определений)	–

2. Сведения о характеристиках объекта недвижимости с кадастровым номером 32:28:0015728:896

№ п/п	Наименование характеристики	Значение характеристики
1	2	3
1.	Вид объекта недвижимости	Здание
2.	Ранее присвоенный государственный учетный номер (инвентарный) здания, сооружения, объекта незавершенного строительства	–
3.	Кадастровый номер земельного участка (земельных участков), в границах которого (которых) расположены здание, сооружение, объект незавершенного строительства	32:28:0015728:148
4.	Уникальный учетный номер кадастрового квартала, в границах которого расположены здание, сооружение, объект незавершенного строительства	32:28:0015728
5.	Адрес здания, сооружения, объекта незавершенного строительства	–
5.1	Сведения о местоположении здания, сооружения, объекта незавершенного строительства (при отсутствии адреса) в структурированном в соответствии с федеральной информационной адресной системой виде	Российская Федерация, Брянская обл.
5.2	Дополнительные сведения о местоположении	городской округ Брянск, г. Брянск, территория ГО Бежичи-3, гараж 136

6.	Иные сведения	—
3. Пояснения к сведениям об объекте недвижимости с кадастровым номером <u>32:28:0015728:896</u>		
1.	—	

**Описание местоположения зданий, сооружений,
объектов незавершенного строительства на земельном участке**

1. Сведения о характерных точках контура объекта недвижимости с кадастровым номером 32:28:0015728:1334

Система координат МСК-32, зона 2

Зона № 2

Обозначение характерных точек контура	Содержатся в Едином государственном реестре недвижимости			Определены в ходе выполнения комплексных кадастровых работ			Метод определения координат	Формулы, примененные для расчета средней квадратической погрешности определения координат характерных точек (M_i), м, с подставленными в такие формулы значениями и итоговые (вычисленные) значения M_t , м
	Координаты , м		Радиус, с, м	Координаты , м		Радиус, м		
	X	Y	R	X	Y	R		
1	2	3	4	5	6	7	8	9
–	–	–	–	4953 62.53	2169 083.6 8	–	Метод спутниковых геодезических измерений (определений)	–
–	–	–	–	4953 62.38	2169 083.8 5	–	Метод спутниковых геодезических измерений (определений)	–
–	–	–	–	4953 60.12	2169 086.1 8	–	Метод спутниковых геодезических измерений	–

							(определений)	
–	–	–	–	4953 55.60	2169 081.8 8	–	Метод спутниковых геодезических измерений (определений)	–
–	–	–	–	4953 58.10	2169 079.2 8	–	Метод спутниковых геодезических измерений (определений)	–
–	–	–	–	4953 62.53	2169 083.6 8	–	Метод спутниковых геодезических измерений (определений)	–

2. Сведения о характеристиках объекта недвижимости с кадастровым номером 32:28:0015728:1334

№ п/п	Наименование характеристики	Значение характеристики
1	2	3
1.	Вид объекта недвижимости	Здание
2.	Ранее присвоенный государственный учетный номер (инвентарный) здания, сооружения, объекта незавершенного строительства	–
3.	Кадастровый номер земельного участка (земельных участков), в границах которого (которых) расположены здание, сооружение, объект незавершенного строительства	32:28:0015728:149
4.	Уникальный учетный номер кадастрового квартала, в границах которого расположены здание, сооружение, объект незавершенного строительства	32:28:0015728
5.	Адрес здания, сооружения, объекта незавершенного строительства	–
5.1	Сведения о местоположении здания, сооружения, объекта незавершенного строительства (при отсутствии адреса) в структурированном в соответствии с федеральной информационной	Российская Федерация, Брянская обл.

	адресной системой виде	
5.2	Дополнительные сведения о местоположении	городской округ Брянск, г. Брянск, территория ГО Бежичи-3, дом 137
6.	Иные сведения	–
3. Пояснения к сведениям об объекте недвижимости с кадастровым номером <u>32:28:0015728:1334</u>		
1.	–	

**Описание местоположения зданий, сооружений,
объектов незавершенного строительства на земельном участке**

1. Сведения о характерных точках контура объекта недвижимости с кадастровым номером 32:28:0015728:1063

Система координат МСК-32, зона 2

Зона № 2

Обозначение характерных точек контура	Содержатся в Едином государственном реестре недвижимости			Определены в ходе выполнения комплексных кадастровых работ			Метод определения координат	Формулы, примененные для расчета средней квадратической погрешности определения координат характерных точек (M_t), м, с подставленными в такие формулы значениями и итоговые (вычисленные) значения M_t , м
	Координаты, м		Радиус, м	Координаты, м		Радиус, м		
	X	Y	R	X	Y	R		
1	2	3	4	5	6	7	8	9
–	–	–	–	4953 60.12	2169 086.1 8	–	Метод спутниковых геодезических измерений (определений)	–
–	–	–	–	4953 57.68	2169 088.7 3	–	Метод спутниковых геодезических измерений (определений)	–
–	–	–	–	4953 53.18	2169 084.4 9	–	Метод спутниковых геодезических измерений	–

							(определений)	
–	–	–	–	4953 55.60	2169 081.8 8	–	Метод спутниковых геодезических измерений (определений)	–
–	–	–	–	4953 60.12	2169 086.1 8	–	Метод спутниковых геодезических измерений (определений)	–

2. Сведения о характеристиках объекта недвижимости с кадастровым номером 32:28:0015728:1063

№ п/п	Наименование характеристики	Значение характеристики
1	2	3
1.	Вид объекта недвижимости	Здание
2.	Ранее присвоенный государственный учетный номер (инвентарный) здания, сооружения, объекта незавершенного строительства	–
3.	Кадастровый номер земельного участка (земельных участков), в границах которого (которых) расположены здание, сооружение, объект незавершенного строительства	32:28:0015728:6
4.	Уникальный учетный номер кадастрового квартала, в границах которого расположены здание, сооружение, объект незавершенного строительства	32:28:0015728
5.	Адрес здания, сооружения, объекта незавершенного строительства	–
5.1	Сведения о местоположении здания, сооружения, объекта незавершенного строительства (при отсутствии адреса) в структурированном в соответствии с федеральной информационной адресной системой виде	Российская Федерация, Брянская обл.
5.2	Дополнительные сведения о местоположении	городской округ Брянск, г. Брянск, территория ГО Бежичи-3, гараж 138

6.	Иные сведения	—
3. Пояснения к сведениям об объекте недвижимости с кадастровым номером <u>32:28:0015728:1063</u>		
1.	—	

**Описание местоположения зданий, сооружений,
объектов незавершенного строительства на земельном участке**

1. Сведения о характерных точках контура объекта недвижимости с кадастровым номером 32:28:0015728:1258

Система координат МСК-32, зона 2

Зона № 2

Обозначение характерных точек контура	Содержатся в Едином государственном реестре недвижимости			Определены в ходе выполнения комплексных кадастровых работ			Метод определения координат	Формулы, примененные для расчета средней квадратической погрешности определения координат характерных точек (M_i), м, с подставленными в такие формулы значениями и итоговые (вычисленные) значения M_t , м
	Координаты, м		Радиус, м	Координаты, м		Радиус, м		
	X	Y	R	X	Y	R		
1	2	3	4	5	6	7	8	9
–	–	–	–	4953 57.68	2169 088.7 3	–	Метод спутниковых геодезических измерений (определений)	–
–	–	–	–	4953 55.40	2169 091.1 5	–	Метод спутниковых геодезических измерений (определений)	–
–	–	–	–	4953 50.86	2169 086.9 6	–	Метод спутниковых геодезических измерений	–

							(определений)	
–	–	–	–	4953 53.18	2169 084.4 9	–	Метод спутниковых геодезических измерений (определений)	–
–	–	–	–	4953 57.68	2169 088.7 3	–	Метод спутниковых геодезических измерений (определений)	–

2. Сведения о характеристиках объекта недвижимости с кадастровым номером 32:28:0015728:1258

№ п/п	Наименование характеристики	Значение характеристики
1	2	3
1.	Вид объекта недвижимости	Здание
2.	Ранее присвоенный государственный учетный номер (инвентарный) здания, сооружения, объекта незавершенного строительства	–
3.	Кадастровый номер земельного участка (земельных участков), в границах которого (которых) расположены здание, сооружение, объект незавершенного строительства	32:28:0015728:150
4.	Уникальный учетный номер кадастрового квартала, в границах которого расположены здание, сооружение, объект незавершенного строительства	32:28:0015728
5.	Адрес здания, сооружения, объекта незавершенного строительства	–
5.1	Сведения о местоположении здания, сооружения, объекта незавершенного строительства (при отсутствии адреса) в структурированном в соответствии с федеральной информационной адресной системой виде	Российская Федерация, Брянская обл.
5.2	Дополнительные сведения о местоположении	городской округ Брянск, г. Брянск, территория ГО Бежичи-3, дом 139

6.	Иные сведения	—
3. Пояснения к сведениям об объекте недвижимости с кадастровым номером <u>32:28:0015728:1258</u>		
1.	—	

**Описание местоположения зданий, сооружений,
объектов незавершенного строительства на земельном участке**

1. Сведения о характерных точках контура объекта недвижимости с кадастровым номером 32:28:0015728:897

Система координат МСК-32, зона 2

Зона № 2

Обозначение характерных точек контура	Содержатся в Едином государственном реестре недвижимости			Определены в ходе выполнения комплексных кадастровых работ			Метод определения координат	Формулы, примененные для расчета средней квадратической погрешности определения координат характерных точек (M_i), м, с подставленными в такие формулы значениями и итоговые (вычисленные) значения M_i , м
	Координаты, м		Радиус, м	Координаты, м		Радиус, м		
	X	Y	R	X	Y	R		
1	2	3	4	5	6	7	8	9
–	–	–	–	4953 55.40	2169 091.1 5	–	Метод спутниковых геодезических измерений (определений)	–
–	–	–	–	4953 52.80	2169 093.8 6	–	Метод спутниковых геодезических измерений (определений)	–
–	–	–	–	4953 48.35	2169 089.6 7	–	Метод спутниковых геодезических измерений	–

							(определений)	
–	–	–	–	4953 50.86	2169 086.9 6	–	Метод спутниковых геодезических измерений (определений)	–
–	–	–	–	4953 55.40	2169 091.1 5	–	Метод спутниковых геодезических измерений (определений)	–

2. Сведения о характеристиках объекта недвижимости с кадастровым номером 32:28:0015728:897

№ п/п	Наименование характеристики	Значение характеристики
1	2	3
1.	Вид объекта недвижимости	Здание
2.	Ранее присвоенный государственный учетный номер (инвентарный) здания, сооружения, объекта незавершенного строительства	–
3.	Кадастровый номер земельного участка (земельных участков), в границах которого (которых) расположены здание, сооружение, объект незавершенного строительства	32:28:0015728:151
4.	Уникальный учетный номер кадастрового квартала, в границах которого расположены здание, сооружение, объект незавершенного строительства	32:28:0015728
5.	Адрес здания, сооружения, объекта незавершенного строительства	–
5.1	Сведения о местоположении здания, сооружения, объекта незавершенного строительства (при отсутствии адреса) в структурированном в соответствии с федеральной информационной адресной системой виде	Российская Федерация, Брянская обл.
5.2	Дополнительные сведения о местоположении	городской округ Брянск, г. Брянск, территория ГО Бежичи-3, гараж 140

6.	Иные сведения	—
3. Пояснения к сведениям об объекте недвижимости с кадастровым номером <u>32:28:0015728:897</u>		
1.	—	

**Описание местоположения зданий, сооружений,
объектов незавершенного строительства на земельном участке**

1. Сведения о характерных точках контура объекта недвижимости с кадастровым номером 32:28:0015728:1088

Система координат МСК-32, зона 2

Зона № 2

Обозначение характерных точек контура	Содержатся в Едином государственном реестре недвижимости			Определены в ходе выполнения комплексных кадастровых работ			Метод определения координат	Формулы, примененные для расчета средней квадратической погрешности определения координат характерных точек (M_i), м, с подставленными в такие формулы значениями и итоговые (вычисленные) значения M_i , м
	Координаты, м		Радиус, м	Координаты, м		Радиус, м		
	X	Y	R	X	Y	R		
1	2	3	4	5	6	7	8	9
–	–	–	–	4953 95.46	2169 026.8 9	–	Метод спутниковых геодезических измерений (определений)	–
–	–	–	–	4953 93.03	2169 029.5 2	–	Метод спутниковых геодезических измерений (определений)	–
–	–	–	–	4953 88.66	2169 025.3 8	–	Метод спутниковых геодезических измерений	–

							(определений)	
–	–	–	–	4953 91.14	2169 022.7 7	–	Метод спутниковых геодезических измерений (определений)	–
–	–	–	–	4953 95.46	2169 026.8 9	–	Метод спутниковых геодезических измерений (определений)	–

2. Сведения о характеристиках объекта недвижимости с кадастровым номером 32:28:0015728:1088

№ п/п	Наименование характеристики	Значение характеристики
1	2	3
1.	Вид объекта недвижимости	Здание
2.	Ранее присвоенный государственный учетный номер (инвентарный) здания, сооружения, объекта незавершенного строительства	–
3.	Кадастровый номер земельного участка (земельных участков), в границах которого (которых) расположены здание, сооружение, объект незавершенного строительства	32:28:0015728:152
4.	Уникальный учетный номер кадастрового квартала, в границах которого расположены здание, сооружение, объект незавершенного строительства	32:28:0015728
5.	Адрес здания, сооружения, объекта незавершенного строительства	–
5.1	Сведения о местоположении здания, сооружения, объекта незавершенного строительства (при отсутствии адреса) в структурированном в соответствии с федеральной информационной адресной системой виде	Российская Федерация, Брянская обл.
5.2	Дополнительные сведения о местоположении	городской округ Брянск, г. Брянск, территория ГО Бежичи-3, гараж 141

6.	Иные сведения	–
3. Пояснения к сведениям об объекте недвижимости с кадастровым номером <u>32:28:0015728:1088</u>		
1.	–	

**Описание местоположения зданий, сооружений,
объектов незавершенного строительства на земельном участке**

1. Сведения о характерных точках контура объекта недвижимости с кадастровым номером 32:28:0015728:1352

Система координат МСК-32, зона 2

Зона № 2

Обозначение характерных точек контура	Содержатся в Едином государственном реестре недвижимости			Определены в ходе выполнения комплексных кадастровых работ			Метод определения координат	Формулы, примененные для расчета средней квадратической погрешности определения координат характерных точек (M_i), м, с подставленными в такие формулы значениями и итоговые (вычисленные) значения M_t , м
	Координаты, м		Радиус, м	Координаты, м		Радиус, м		
	X	Y	R	X	Y	R		
1	2	3	4	5	6	7	8	9
–	–	–	–	4953 93.03	2169 029.5 2	–	Метод спутниковых геодезических измерений (определений)	–
–	–	–	–	4953 90.51	2169 032.0 9	–	Метод спутниковых геодезических измерений (определений)	–
–	–	–	–	4953 86.09	2169 027.9 6	–	Метод спутниковых геодезических измерений	–

							(определений)	
–	–	–	–	4953 86.18	2169 027.8 6	–	Метод спутниковых геодезических измерений (определений)	–
–	–	–	–	4953 88.66	2169 025.3 8	–	Метод спутниковых геодезических измерений (определений)	–
–	–	–	–	4953 93.03	2169 029.5 2	–	Метод спутниковых геодезических измерений (определений)	–

2. Сведения о характеристиках объекта недвижимости с кадастровым номером 32:28:0015728:1352

№ п/п	Наименование характеристики	Значение характеристики
1	2	3
1.	Вид объекта недвижимости	Здание
2.	Ранее присвоенный государственный учетный номер (инвентарный) здания, сооружения, объекта незавершенного строительства	–
3.	Кадастровый номер земельного участка (земельных участков), в границах которого (которых) расположены здание, сооружение, объект незавершенного строительства	32:28:0015728:153
4.	Уникальный учетный номер кадастрового квартала, в границах которого расположены здание, сооружение, объект незавершенного строительства	32:28:0015728
5.	Адрес здания, сооружения, объекта незавершенного строительства	–
5.1	Сведения о местоположении здания, сооружения, объекта незавершенного строительства (при отсутствии адреса) в структурированном в соответствии с федеральной информационной	Российская Федерация, Брянская обл.

	адресной системой виде	
5.2	Дополнительные сведения о местоположении	городской округ Брянск, г. Брянск, территория ГО Бежичи-3, дом 142
6.	Иные сведения	–
3. Пояснения к сведениям об объекте недвижимости с кадастровым номером <u>32:28:0015728:1352</u>		
1.	–	

**Описание местоположения зданий, сооружений,
объектов незавершенного строительства на земельном участке**

1. Сведения о характерных точках контура объекта недвижимости с кадастровым номером 32:28:0015728:1217

Система координат МСК-32, зона 2

Зона № 2

Обозначение характерных точек контура	Содержатся в Едином государственном реестре недвижимости			Определены в ходе выполнения комплексных кадастровых работ			Метод определения координат	Формулы, примененные для расчета средней квадратической погрешности определения координат характерных точек (M_i), м, с подставленными в такие формулы значениями и итоговые (вычисленные) значения M_t , м
	Координаты, м		Радиус, м	Координаты, м		Радиус, м		
	X	Y	R	X	Y	R		
1	2	3	4	5	6	7	8	9
–	–	–	–	4953 90.51	2169 032.0 9	–	Метод спутниковых геодезических измерений (определений)	–
–	–	–	–	4953 88.07	2169 034.6 7	–	Метод спутниковых геодезических измерений (определений)	–
–	–	–	–	4953 83.64	2169 030.5 4	–	Метод спутниковых геодезических измерений	–

							(определений)	
–	–	–	–	4953 86.09	2169 027.9 6	–	Метод спутниковых геодезических измерений (определений)	–
–	–	–	–	4953 90.51	2169 032.0 9	–	Метод спутниковых геодезических измерений (определений)	–

2. Сведения о характеристиках объекта недвижимости с кадастровым номером 32:28:0015728:1217

№ п/п	Наименование характеристики	Значение характеристики
1	2	3
1.	Вид объекта недвижимости	Здание
2.	Ранее присвоенный государственный учетный номер (инвентарный) здания, сооружения, объекта незавершенного строительства	–
3.	Кадастровый номер земельного участка (земельных участков), в границах которого (которых) расположены здание, сооружение, объект незавершенного строительства	32:28:0015728:154
4.	Уникальный учетный номер кадастрового квартала, в границах которого расположены здание, сооружение, объект незавершенного строительства	32:28:0015728
5.	Адрес здания, сооружения, объекта незавершенного строительства	–
5.1	Сведения о местоположении здания, сооружения, объекта незавершенного строительства (при отсутствии адреса) в структурированном в соответствии с федеральной информационной адресной системой виде	Российская Федерация, Брянская обл.
5.2	Дополнительные сведения о местоположении	городской округ Брянск, г. Брянск, территория ГО Бежичи-3, дом 143

6.	Иные сведения	—
3. Пояснения к сведениям об объекте недвижимости с кадастровым номером <u>32:28:0015728:1217</u>		
1.	—	

**Описание местоположения зданий, сооружений,
объектов незавершенного строительства на земельном участке**

1. Сведения о характерных точках контура объекта недвижимости с кадастровым номером 32:28:0015728:905

Система координат МСК-32, зона 2

Зона № 2

Обозначение характерных точек контура	Содержатся в Едином государственном реестре недвижимости		Определены в ходе выполнения комплексных кадастровых работ			Метод определения координат	Формулы, примененные для расчета средней квадратической погрешности определения координат характерных точек (M_i), м, с подставленными в такие формулы значениями и итоговые (вычисленные) значения M_t , м	
	Координаты , м		Координаты , м		Радиус, м			
	X	Y	X	Y	R			
1	2	3	4	5	6	7	8	9
–	–	–	–	4953 88.07	2169 034.6 7	–	Метод спутниковых геодезически х измерений (определений)	–
–	–	–	–	4953 85.72	2169 037.2 3	–	Метод спутниковых геодезически х измерений (определений)	–
–	–	–	–	4953 81.22	2169 033.0 9	–	Метод спутниковых геодезически х измерений	–

							(определений)	
–	–	–	–	4953 83.64	2169 030.5 4	–	Метод спутниковых геодезических измерений (определений)	–
–	–	–	–	4953 88.07	2169 034.6 7	–	Метод спутниковых геодезических измерений (определений)	–

2. Сведения о характеристиках объекта недвижимости с кадастровым номером 32:28:0015728:905

№ п/п	Наименование характеристики	Значение характеристики
1	2	3
1.	Вид объекта недвижимости	Здание
2.	Ранее присвоенный государственный учетный номер (инвентарный) здания, сооружения, объекта незавершенного строительства	–
3.	Кадастровый номер земельного участка (земельных участков), в границах которого (которых) расположены здание, сооружение, объект незавершенного строительства	32:28:0015728:155
4.	Уникальный учетный номер кадастрового квартала, в границах которого расположены здание, сооружение, объект незавершенного строительства	32:28:0015728
5.	Адрес здания, сооружения, объекта незавершенного строительства	–
5.1	Сведения о местоположении здания, сооружения, объекта незавершенного строительства (при отсутствии адреса) в структурированном в соответствии с федеральной информационной адресной системой виде	Российская Федерация, Брянская обл.
5.2	Дополнительные сведения о местоположении	городской округ Брянск, г. Брянск, территория ГО Бежичи-3, дом 144

6.	Иные сведения	—
3. Пояснения к сведениям об объекте недвижимости с кадастровым номером <u>32:28:0015728:905</u>		
1.	—	

**Описание местоположения зданий, сооружений,
объектов незавершенного строительства на земельном участке**

1. Сведения о характерных точках контура объекта недвижимости с кадастровым номером 32:28:0015728:906

Система координат МСК-32, зона 2

Зона № 2

Обозначение характерных точек контура	Содержатся в Едином государственном реестре недвижимости			Определены в ходе выполнения комплексных кадастровых работ			Метод определения координат	Формулы, примененные для расчета средней квадратической погрешности определения координат характерных точек (M_i), м, с подставленными в такие формулы значениями и итоговые (вычисленные) значения M_t , м
	Координаты , м		Радиус, с, м	Координаты , м		Радиус, м		
	X	Y	R	X	Y	R		
1	2	3	4	5	6	7	8	9
–	–	–	–	4953 85.72	2169 037.2 3	–	Метод спутниковых геодезических измерений (определений)	–
–	–	–	–	4953 83.23	2169 039.8 7	–	Метод спутниковых геодезических измерений (определений)	–
–	–	–	–	4953 78.73	2169 035.7 3	–	Метод спутниковых геодезических измерений	–

							(определений)	
–	–	–	–	4953 81.22	2169 033.0 9	–	Метод спутниковых геодезических измерений (определений)	–
–	–	–	–	4953 85.72	2169 037.2 3	–	Метод спутниковых геодезических измерений (определений)	–

2. Сведения о характеристиках объекта недвижимости с кадастровым номером 32:28:0015728:906

№ п/п	Наименование характеристики	Значение характеристики
1	2	3
1.	Вид объекта недвижимости	Здание
2.	Ранее присвоенный государственный учетный номер (инвентарный) здания, сооружения, объекта незавершенного строительства	–
3.	Кадастровый номер земельного участка (земельных участков), в границах которого (которых) расположены здание, сооружение, объект незавершенного строительства	32:28:0015728:156
4.	Уникальный учетный номер кадастрового квартала, в границах которого расположены здание, сооружение, объект незавершенного строительства	32:28:0015728
5.	Адрес здания, сооружения, объекта незавершенного строительства	–
5.1	Сведения о местоположении здания, сооружения, объекта незавершенного строительства (при отсутствии адреса) в структурированном в соответствии с федеральной информационной адресной системой виде	Российская Федерация, Брянская обл.
5.2	Дополнительные сведения о местоположении	городской округ Брянск, г. Брянск, территория ГО Бежичи-3, гараж 145

6.	Иные сведения	–
3. Пояснения к сведениям об объекте недвижимости с кадастровым номером <u>32:28:0015728:906</u>		
1.	–	

**Описание местоположения зданий, сооружений,
объектов незавершенного строительства на земельном участке**

1. Сведения о характерных точках контура объекта недвижимости с кадастровым номером 32:28:0015728:1332

Система координат МСК-32, зона 2

Зона № 2

Обозначение характерных точек контура	Содержатся в Едином государственном реестре недвижимости			Определены в ходе выполнения комплексных кадастровых работ			Метод определения координат	Формулы, примененные для расчета средней квадратической погрешности определения координат характерных точек (M_t), м, с подставленными в такие формулы значениями и итоговые (вычисленные) значения M_t , м
	Координаты, м		Радиус, м	Координаты, м		Радиус, м		
	X	Y	R	X	Y	R		
1	2	3	4	5	6	7	8	9
–	–	–	–	4953 83.23	2169 039.8 7	–	Метод спутниковых геодезических измерений (определений)	–
–	–	–	–	4953 80.77	2169 042.4 9	–	Метод спутниковых геодезических измерений (определений)	–
–	–	–	–	4953 76.27	2169 038.2 8	–	Метод спутниковых геодезических измерений	–

							(определений)	
–	–	–	–	4953 78.73	2169 035.73	–	Метод спутниковых геодезических измерений (определений)	–
–	–	–	–	4953 83.23	2169 039.87	–	Метод спутниковых геодезических измерений (определений)	–

2. Сведения о характеристиках объекта недвижимости с кадастровым номером 32:28:0015728:1332

№ п/п	Наименование характеристики	Значение характеристики
1	2	3
1.	Вид объекта недвижимости	Здание
2.	Ранее присвоенный государственный учетный номер (инвентарный) здания, сооружения, объекта незавершенного строительства	–
3.	Кадастровый номер земельного участка (земельных участков), в границах которого (которых) расположены здание, сооружение, объект незавершенного строительства	32:28:0015728:157
4.	Уникальный учетный номер кадастрового квартала, в границах которого расположены здание, сооружение, объект незавершенного строительства	32:28:0015728
5.	Адрес здания, сооружения, объекта незавершенного строительства	–
5.1	Сведения о местоположении здания, сооружения, объекта незавершенного строительства (при отсутствии адреса) в структурированном в соответствии с федеральной информационной адресной системой виде	Российская Федерация, Брянская обл.
5.2	Дополнительные сведения о местоположении	городской округ Брянск, г. Брянск, территория ГО Бежичи-3, дом 146

6.	Иные сведения	—
3. Пояснения к сведениям об объекте недвижимости с кадастровым номером <u>32:28:0015728:1332</u>		
1.	—	

**Описание местоположения зданий, сооружений,
объектов незавершенного строительства на земельном участке**

1. Сведения о характерных точках контура объекта недвижимости с кадастровым номером 32:28:0015728:1243

Система координат МСК-32, зона 2

Зона № 2

Обозначение характерных точек контура	Содержатся в Едином государственном реестре недвижимости			Определены в ходе выполнения комплексных кадастровых работ			Метод определения координат	Формулы, примененные для расчета средней квадратической погрешности определения координат характерных точек (M_i), м, с подставленными в такие формулы значениями и итоговые (вычисленные) значения M_t , м
	Координаты, м		Радиус, м	Координаты, м		Радиус, м		
	X	Y	R	X	Y	R		
1	2	3	4	5	6	7	8	9
–	–	–	–	4953 80.77	2169 042.4 9	–	Метод спутниковых геодезических измерений (определений)	–
–	–	–	–	4953 78.46	2169 044.8 8	–	Метод спутниковых геодезических измерений (определений)	–
–	–	–	–	4953 73.96	2169 040.7 4	–	Метод спутниковых геодезических измерений	–

							(определений)	
–	–	–	–	4953 76.27	2169 038.2 8	–	Метод спутниковых геодезических измерений (определений)	–
–	–	–	–	4953 80.77	2169 042.4 9	–	Метод спутниковых геодезических измерений (определений)	–

2. Сведения о характеристиках объекта недвижимости с кадастровым номером 32:28:0015728:1243

№ п/п	Наименование характеристики	Значение характеристики
1	2	3
1.	Вид объекта недвижимости	Здание
2.	Ранее присвоенный государственный учетный номер (инвентарный) здания, сооружения, объекта незавершенного строительства	–
3.	Кадастровый номер земельного участка (земельных участков), в границах которого (которых) расположены здание, сооружение, объект незавершенного строительства	32:28:0015728:158
4.	Уникальный учетный номер кадастрового квартала, в границах которого расположены здание, сооружение, объект незавершенного строительства	32:28:0015728
5.	Адрес здания, сооружения, объекта незавершенного строительства	–
5.1	Сведения о местоположении здания, сооружения, объекта незавершенного строительства (при отсутствии адреса) в структурированном в соответствии с федеральной информационной адресной системой виде	Российская Федерация, Брянская обл.
5.2	Дополнительные сведения о местоположении	городской округ Брянск, г. Брянск, территория ГО Бежичи-3, дом 147

6.	Иные сведения	—
3. Пояснения к сведениям об объекте недвижимости с кадастровым номером <u>32:28:0015728:1243</u>		
1.	—	

**Описание местоположения зданий, сооружений,
объектов незавершенного строительства на земельном участке**

1. Сведения о характерных точках контура объекта недвижимости с кадастровым номером 32:28:0015728:1333

Система координат МСК-32, зона 2

Зона № 2

Обозначение характерных точек контура	Содержатся в Едином государственном реестре недвижимости			Определены в ходе выполнения комплексных кадастровых работ			Метод определения координат	Формулы, примененные для расчета средней квадратической погрешности определения координат характерных точек (M_i), м, с подставленными в такие формулы значениями и итоговые (вычисленные) значения M_i , м
	Координаты, м		Радиус, м	Координаты, м		Радиус, м		
	X	Y	R	X	Y	R		
1	2	3	4	5	6	7	8	9
–	–	–	–	4953 78.46	2169 044.8 8	–	Метод спутниковых геодезических измерений (определений)	–
–	–	–	–	4953 76.15	2169 047.3 3	–	Метод спутниковых геодезических измерений (определений)	–
–	–	–	–	4953 71.66	2169 043.1 6	–	Метод спутниковых геодезических измерений	–

							(определений)	
–	–	–	–	4953 73.96	2169 040.7 4	–	Метод спутниковых геодезических измерений (определений)	–
–	–	–	–	4953 78.46	2169 044.8 8	–	Метод спутниковых геодезических измерений (определений)	–

2. Сведения о характеристиках объекта недвижимости с кадастровым номером 32:28:0015728:1333

№ п/п	Наименование характеристики	Значение характеристики
1	2	3
1.	Вид объекта недвижимости	Здание
2.	Ранее присвоенный государственный учетный номер (инвентарный) здания, сооружения, объекта незавершенного строительства	–
3.	Кадастровый номер земельного участка (земельных участков), в границах которого (которых) расположены здание, сооружение, объект незавершенного строительства	32:28:0015728:159
4.	Уникальный учетный номер кадастрового квартала, в границах которого расположены здание, сооружение, объект незавершенного строительства	32:28:0015728
5.	Адрес здания, сооружения, объекта незавершенного строительства	–
5.1	Сведения о местоположении здания, сооружения, объекта незавершенного строительства (при отсутствии адреса) в структурированном в соответствии с федеральной информационной адресной системой виде	Российская Федерация, Брянская обл.
5.2	Дополнительные сведения о местоположении	городской округ Брянск, г. Брянск, территория ГО Бежичи-3, дом 148

6.	Иные сведения	—
3. Пояснения к сведениям об объекте недвижимости с кадастровым номером <u>32:28:0015728:1333</u>		
1.	—	

**Описание местоположения зданий, сооружений,
объектов незавершенного строительства на земельном участке**

1. Сведения о характерных точках контура объекта недвижимости с кадастровым номером 32:28:0015728:977

Система координат МСК-32, зона 2

Зона № 2

Обозначение характерных точек контура	Содержатся в Едином государственном реестре недвижимости			Определены в ходе выполнения комплексных кадастровых работ			Метод определения координат	Формулы, примененные для расчета средней квадратической погрешности определения координат характерных точек (M_i), м, с подставленными в такие формулы значениями и итоговые (вычисленные) значения M_t , м
	Координаты , м		Радиус, с, м	Координаты , м		Радиус, м		
	X	Y	R	X	Y	R		
1	2	3	4	5	6	7	8	9
–	–	–	–	4953 76.15	2169 047.3 3	–	Метод спутниковых геодезических измерений (определений)	–
–	–	–	–	4953 73.71	2169 049.9 1	–	Метод спутниковых геодезических измерений (определений)	–
–	–	–	–	4953 69.23	2169 045.7 5	–	Метод спутниковых геодезических измерений	–

							(определений)	
–	–	–	–	4953 71.50	2169 043.3 2	–	Метод спутниковых геодезических измерений (определений)	–
–	–	–	–	4953 71.66	2169 043.1 6	–	Метод спутниковых геодезических измерений (определений)	–
–	–	–	–	4953 76.15	2169 047.3 3	–	Метод спутниковых геодезических измерений (определений)	–

2. Сведения о характеристиках объекта недвижимости с кадастровым номером 32:28:0015728:977

№ п/п	Наименование характеристики	Значение характеристики
1	2	3
1.	Вид объекта недвижимости	Здание
2.	Ранее присвоенный государственный учетный номер (инвентарный) здания, сооружения, объекта незавершенного строительства	–
3.	Кадастровый номер земельного участка (земельных участков), в границах которого (которых) расположены здание, сооружение, объект незавершенного строительства	32:28:0015728:160
4.	Уникальный учетный номер кадастрового квартала, в границах которого расположены здание, сооружение, объект незавершенного строительства	32:28:0015728
5.	Адрес здания, сооружения, объекта незавершенного строительства	–
5.1	Сведения о местоположении здания, сооружения, объекта незавершенного строительства (при отсутствии адреса) в структурированном в соответствии с федеральной информационной	Российская Федерация, Брянская обл.

	адресной системой виде	
5.2	Дополнительные сведения о местоположении	городской округ Брянск, г. Брянск, территория ГО Бежичи-3, гараж 149
6.	Иные сведения	–
3. Пояснения к сведениям об объекте недвижимости с кадастровым номером <u>32:28:0015728:977</u>		
1.	–	

**Описание местоположения зданий, сооружений,
объектов незавершенного строительства на земельном участке**

1. Сведения о характерных точках контура объекта недвижимости с кадастровым номером 32:28:0015728:1200

Система координат МСК-32, зона 2

Зона № 2

Обозначение характерных точек контура	Содержатся в Едином государственном реестре недвижимости			Определены в ходе выполнения комплексных кадастровых работ			Метод определения координат	Формулы, примененные для расчета средней квадратической погрешности определения координат характерных точек (M_i), м, с подставленными в такие формулы значениями и итоговые (вычисленные) значения M_t , м
	Координаты, м		Радиус, м	Координаты, м		Радиус, м		
	X	Y	R	X	Y	R		
1	2	3	4	5	6	7	8	9
–	–	–	–	4953 73.71	2169 049.9 1	–	Метод спутниковых геодезических измерений (определений)	–
–	–	–	–	4953 71.29	2169 052.4 8	–	Метод спутниковых геодезических измерений (определений)	–
–	–	–	–	4953 66.85	2169 048.2 7	–	Метод спутниковых геодезических измерений	–

							(определений)	
–	–	–	–	4953 69.23	2169 045.7 5	–	Метод спутниковых геодезических измерений (определений)	–
–	–	–	–	4953 73.71	2169 049.9 1	–	Метод спутниковых геодезических измерений (определений)	–

2. Сведения о характеристиках объекта недвижимости с кадастровым номером 32:28:0015728:1200

№ п/п	Наименование характеристики	Значение характеристики
1	2	3
1.	Вид объекта недвижимости	Здание
2.	Ранее присвоенный государственный учетный номер (инвентарный) здания, сооружения, объекта незавершенного строительства	–
3.	Кадастровый номер земельного участка (земельных участков), в границах которого (которых) расположены здание, сооружение, объект незавершенного строительства	32:28:0015728:32
4.	Уникальный учетный номер кадастрового квартала, в границах которого расположены здание, сооружение, объект незавершенного строительства	32:28:0015728
5.	Адрес здания, сооружения, объекта незавершенного строительства	–
5.1	Сведения о местоположении здания, сооружения, объекта незавершенного строительства (при отсутствии адреса) в структурированном в соответствии с федеральной информационной адресной системой виде	Российская Федерация, Брянская обл.
5.2	Дополнительные сведения о местоположении	городской округ Брянск, г. Брянск, территория ГО Бежичи-3, дом 150

6.	Иные сведения	—
3. Пояснения к сведениям об объекте недвижимости с кадастровым номером <u>32:28:0015728:1200</u>		
1.	—	

**Описание местоположения зданий, сооружений,
объектов незавершенного строительства на земельном участке**

1. Сведения о характерных точках контура объекта недвижимости с кадастровым номером 32:28:0015728:644

Система координат МСК-32, зона 2

Зона № 2

Обозначение характерных точек контура	Содержатся в Едином государственном реестре недвижимости			Определены в ходе выполнения комплексных кадастровых работ			Метод определения координат	Формулы, примененные для расчета средней квадратической погрешности определения координат характерных точек (M_i), м, с подставленными в такие формулы значениями и итоговые (вычисленные) значения M_t , м
	Координаты , м		Радиус, с, м	Координаты , м		Радиус, м		
	X	Y	R	X	Y	R		
1	2	3	4	5	6	7	8	9
–	–	–	–	4953 71.29	2169 052.4 8	–	Метод спутниковых геодезических измерений (определений)	–
–	–	–	–	4953 68.77	2169 055.1 3	–	Метод спутниковых геодезических измерений (определений)	–
–	–	–	–	4953 64.30	2169 050.9 4	–	Метод спутниковых геодезических измерений	–

							(определений)	
–	–	–	–	4953 66.85	2169 048.2 7	–	Метод спутниковых геодезических измерений (определений)	–
–	–	–	–	4953 71.29	2169 052.4 8	–	Метод спутниковых геодезических измерений (определений)	–

2. Сведения о характеристиках объекта недвижимости с кадастровым номером 32:28:0015728:644

№ п/п	Наименование характеристики	Значение характеристики
1	2	3
1.	Вид объекта недвижимости	Здание
2.	Ранее присвоенный государственный учетный номер (инвентарный) здания, сооружения, объекта незавершенного строительства	–
3.	Кадастровый номер земельного участка (земельных участков), в границах которого (которых) расположены здание, сооружение, объект незавершенного строительства	32:28:0015728:161
4.	Уникальный учетный номер кадастрового квартала, в границах которого расположены здание, сооружение, объект незавершенного строительства	32:28:0015728
5.	Адрес здания, сооружения, объекта незавершенного строительства	–
5.1	Сведения о местоположении здания, сооружения, объекта незавершенного строительства (при отсутствии адреса) в структурированном в соответствии с федеральной информационной адресной системой виде	Российская Федерация, Брянская обл.
5.2	Дополнительные сведения о местоположении	городской округ Брянск, г. Брянск, территория ГО Бежичи-3, гараж 151

6.	Иные сведения	—
3. Пояснения к сведениям об объекте недвижимости с кадастровым номером <u>32:28:0015728:644</u>		
1.	—	

**Описание местоположения зданий, сооружений,
объектов незавершенного строительства на земельном участке**

1. Сведения о характерных точках контура объекта недвижимости с кадастровым номером 32:28:0015728:889

Система координат МСК-32, зона 2

Зона № 2

Обозначение характерных точек контура	Содержатся в Едином государственном реестре недвижимости			Определены в ходе выполнения комплексных кадастровых работ			Метод определения координат	Формулы, примененные для расчета средней квадратической погрешности определения координат характерных точек (M_i), м, с подставленными в такие формулы значениями и итоговые (вычисленные) значения M_i , м
	Координаты, м		Радиус, м	Координаты, м		Радиус, м		
	X	Y	R	X	Y	R		
1	2	3	4	5	6	7	8	9
–	–	–	–	4953 68.77	2169 055.1 3	–	Метод спутниковых геодезических измерений (определений)	–
–	–	–	–	4953 66.46	2169 057.5 6	–	Метод спутниковых геодезических измерений (определений)	–
–	–	–	–	4953 61.99	2169 053.4 6	–	Метод спутниковых геодезических измерений	–

							(определений)	
–	–	–	–	4953 64.30	2169 050.9 4	–	Метод спутниковых геодезических измерений (определений)	–
–	–	–	–	4953 68.77	2169 055.1 3	–	Метод спутниковых геодезических измерений (определений)	–

2. Сведения о характеристиках объекта недвижимости с кадастровым номером 32:28:0015728:889

№ п/п	Наименование характеристики	Значение характеристики
1	2	3
1.	Вид объекта недвижимости	Здание
2.	Ранее присвоенный государственный учетный номер (инвентарный) здания, сооружения, объекта незавершенного строительства	–
3.	Кадастровый номер земельного участка (земельных участков), в границах которого (которых) расположены здание, сооружение, объект незавершенного строительства	32:28:0015728:607
4.	Уникальный учетный номер кадастрового квартала, в границах которого расположены здание, сооружение, объект незавершенного строительства	32:28:0015728
5.	Адрес здания, сооружения, объекта незавершенного строительства	–
5.1	Сведения о местоположении здания, сооружения, объекта незавершенного строительства (при отсутствии адреса) в структурированном в соответствии с федеральной информационной адресной системой виде	Российская Федерация, Брянская обл.
5.2	Дополнительные сведения о местоположении	городской округ Брянск, г. Брянск, территория ГО Бежичи-3, дом 152

6.	Иные сведения	—
3. Пояснения к сведениям об объекте недвижимости с кадастровым номером <u>32:28:0015728:889</u>		
1.	—	

**Описание местоположения зданий, сооружений,
объектов незавершенного строительства на земельном участке**

1. Сведения о характерных точках контура объекта недвижимости с кадастровым номером 32:28:0015728:647

Система координат МСК-32, зона 2

Зона № 2

Обозначение характерных точек контура	Содержатся в Едином государственном реестре недвижимости			Определены в ходе выполнения комплексных кадастровых работ			Метод определения координат	Формулы, примененные для расчета средней квадратической погрешности определения координат характерных точек (M_i), м, с подставленными в такие формулы значениями и итоговые (вычисленные) значения M_t , м
	Координаты , м		Радиус, с, м	Координаты , м		Радиус, м		
	X	Y	R	X	Y	R		
1	2	3	4	5	6	7	8	9
–	–	–	–	4953 66.46	2169 057.5 6	–	Метод спутниковых геодезических измерений (определений)	–
–	–	–	–	4953 64.17	2169 060.0 4	–	Метод спутниковых геодезических измерений (определений)	–
–	–	–	–	4953 59.65	2169 055.9 0	–	Метод спутниковых геодезических измерений	–

							(определений)	
–	–	–	–	4953 61.91	2169 053.55	–	Метод спутниковых геодезических измерений (определений)	–
–	–	–	–	4953 61.99	2169 053.46	–	Метод спутниковых геодезических измерений (определений)	–
–	–	–	–	4953 66.46	2169 057.56	–	Метод спутниковых геодезических измерений (определений)	–

2. Сведения о характеристиках объекта недвижимости с кадастровым номером 32:28:0015728:647

№ п/п	Наименование характеристики	Значение характеристики
1	2	3
1.	Вид объекта недвижимости	Здание
2.	Ранее присвоенный государственный учетный номер (инвентарный) здания, сооружения, объекта незавершенного строительства	–
3.	Кадастровый номер земельного участка (земельных участков), в границах которого (которых) расположены здание, сооружение, объект незавершенного строительства	32:28:0015728:3
4.	Уникальный учетный номер кадастрового квартала, в границах которого расположены здание, сооружение, объект незавершенного строительства	32:28:0015728
5.	Адрес здания, сооружения, объекта незавершенного строительства	–
5.1	Сведения о местоположении здания, сооружения, объекта незавершенного строительства (при отсутствии адреса) в структурированном в соответствии с федеральной информационной	Российская Федерация, Брянская обл.

	адресной системой виде	
5.2	Дополнительные сведения о местоположении	городской округ Брянск, г. Брянск, территория ГО Бежичи-3, дом 153
6.	Иные сведения	–
3. Пояснения к сведениям об объекте недвижимости с кадастровым номером <u>32:28:0015728:647</u>		
1.	–	

**Описание местоположения зданий, сооружений,
объектов незавершенного строительства на земельном участке**

1. Сведения о характерных точках контура объекта недвижимости с кадастровым номером 32:28:0015728:723

Система координат МСК-32, зона 2

Зона № 2

Обозначение характерных точек контура	Содержатся в Едином государственном реестре недвижимости			Определены в ходе выполнения комплексных кадастровых работ			Метод определения координат	Формулы, примененные для расчета средней квадратической погрешности определения координат характерных точек (M_t), м, с подставленными в такие формулы значениями и итоговые (вычисленные) значения M_t , м
	Координаты, м		Радиус, м	Координаты, м		Радиус, м		
	X	Y	R	X	Y	R		
1	2	3	4	5	6	7	8	9
–	–	–	–	4953 64.17	2169 060.0 4	–	Метод спутниковых геодезических измерений (определений)	–
–	–	–	–	4953 61.63	2169 062.7 4	–	Метод спутниковых геодезических измерений (определений)	–
–	–	–	–	4953 57.08	2169 058.6 0	–	Метод спутниковых геодезических измерений	–

							(определений)	
–	–	–	–	4953 59.44	2169 056.1 1	–	Метод спутниковых геодезических измерений (определений)	–
–	–	–	–	4953 59.65	2169 055.9 0	–	Метод спутниковых геодезических измерений (определений)	–
–	–	–	–	4953 64.17	2169 060.0 4	–	Метод спутниковых геодезических измерений (определений)	–

2. Сведения о характеристиках объекта недвижимости с кадастровым номером 32:28:0015728:723

№ п/п	Наименование характеристики	Значение характеристики
1	2	3
1.	Вид объекта недвижимости	Здание
2.	Ранее присвоенный государственный учетный номер (инвентарный) здания, сооружения, объекта незавершенного строительства	–
3.	Кадастровый номер земельного участка (земельных участков), в границах которого (которых) расположены здание, сооружение, объект незавершенного строительства	32:28:0015728:162
4.	Уникальный учетный номер кадастрового квартала, в границах которого расположены здание, сооружение, объект незавершенного строительства	32:28:0015728
5.	Адрес здания, сооружения, объекта незавершенного строительства	–
5.1	Сведения о местоположении здания, сооружения, объекта незавершенного строительства (при отсутствии адреса) в структурированном в соответствии с федеральной информационной	Российская Федерация, Брянская обл.

	адресной системой виде	
5.2	Дополнительные сведения о местоположении	городской округ Брянск, г. Брянск, территория ГО Бежичи-3, гараж 154
6.	Иные сведения	–
3. Пояснения к сведениям об объекте недвижимости с кадастровым номером <u>32:28:0015728:723</u>		
1.	–	

**Описание местоположения зданий, сооружений,
объектов незавершенного строительства на земельном участке**

1. Сведения о характерных точках контура объекта недвижимости с кадастровым номером 32:28:0015728:890

Система координат МСК-32, зона 2

Зона № 2

Обозначение характерных точек контура	Содержатся в Едином государственном реестре недвижимости			Определены в ходе выполнения комплексных кадастровых работ			Метод определения координат	Формулы, примененные для расчета средней квадратической погрешности определения координат характерных точек (M_i), м, с подставленными в такие формулы значениями и итоговые (вычисленные) значения M_i , м
	Координаты, м		Радиус, м	Координаты, м		Радиус, м		
	X	Y	R	X	Y	R		
1	2	3	4	5	6	7	8	9
–	–	–	–	4953 61.63	2169 062.7 4	–	Метод спутниковых геодезических измерений (определений)	–
–	–	–	–	4953 59.32	2169 065.1 9	–	Метод спутниковых геодезических измерений (определений)	–
–	–	–	–	4953 54.73	2169 061.0 2	–	Метод спутниковых геодезических измерений	–

							(определений)	
–	–	–	–	4953 57.08	2169 058.6 0	–	Метод спутниковых геодезических измерений (определений)	–
–	–	–	–	4953 61.63	2169 062.7 4	–	Метод спутниковых геодезических измерений (определений)	–

2. Сведения о характеристиках объекта недвижимости с кадастровым номером 32:28:0015728:890

№ п/п	Наименование характеристики	Значение характеристики
1	2	3
1.	Вид объекта недвижимости	Здание
2.	Ранее присвоенный государственный учетный номер (инвентарный) здания, сооружения, объекта незавершенного строительства	–
3.	Кадастровый номер земельного участка (земельных участков), в границах которого (которых) расположены здание, сооружение, объект незавершенного строительства	32:28:0015728:163
4.	Уникальный учетный номер кадастрового квартала, в границах которого расположены здание, сооружение, объект незавершенного строительства	32:28:0015728
5.	Адрес здания, сооружения, объекта незавершенного строительства	–
5.1	Сведения о местоположении здания, сооружения, объекта незавершенного строительства (при отсутствии адреса) в структурированном в соответствии с федеральной информационной адресной системой виде	Российская Федерация, Брянская обл.
5.2	Дополнительные сведения о местоположении	городской округ Брянск, г. Брянск, территория ГО Бежичи-3, гараж 155

6.	Иные сведения	—
3. Пояснения к сведениям об объекте недвижимости с кадастровым номером <u>32:28:0015728:890</u>		
1.	—	

**Описание местоположения зданий, сооружений,
объектов незавершенного строительства на земельном участке**

1. Сведения о характерных точках контура объекта недвижимости с кадастровым номером 32:28:0015728:1214

Система координат МСК-32, зона 2

Зона № 2

Обозначение характерных точек контура	Содержатся в Едином государственном реестре недвижимости			Определены в ходе выполнения комплексных кадастровых работ			Метод определения координат	Формулы, примененные для расчета средней квадратической погрешности определения координат характерных точек (M_i), м, с подставленными в такие формулы значениями и итоговые (вычисленные) значения M_t , м
	Координаты, м		Радиус, м	Координаты, м		Радиус, м		
	X	Y	R	X	Y	R		
1	2	3	4	5	6	7	8	9
–	–	–	–	4953 59.32	2169 065.1 9	–	Метод спутниковых геодезических измерений (определений)	–
–	–	–	–	4953 56.76	2169 067.8 8	–	Метод спутниковых геодезических измерений (определений)	–
–	–	–	–	4953 52.35	2169 063.7 1	–	Метод спутниковых геодезических измерений	–

							(определений)	
–	–	–	–	4953 54.60	2169 061.1 6	–	Метод спутниковых геодезических измерений (определений)	–
–	–	–	–	4953 54.73	2169 061.0 2	–	Метод спутниковых геодезических измерений (определений)	–
–	–	–	–	4953 59.32	2169 065.1 9	–	Метод спутниковых геодезических измерений (определений)	–

2. Сведения о характеристиках объекта недвижимости с кадастровым номером 32:28:0015728:1214

№ п/п	Наименование характеристики	Значение характеристики
1	2	3
1.	Вид объекта недвижимости	Здание
2.	Ранее присвоенный государственный учетный номер (инвентарный) здания, сооружения, объекта незавершенного строительства	–
3.	Кадастровый номер земельного участка (земельных участков), в границах которого (которых) расположены здание, сооружение, объект незавершенного строительства	32:28:0015728:164
4.	Уникальный учетный номер кадастрового квартала, в границах которого расположены здание, сооружение, объект незавершенного строительства	32:28:0015728
5.	Адрес здания, сооружения, объекта незавершенного строительства	–
5.1	Сведения о местоположении здания, сооружения, объекта незавершенного строительства (при отсутствии адреса) в структурированном в соответствии с федеральной информационной	Российская Федерация, Брянская обл.

	адресной системой виде	
5.2	Дополнительные сведения о местоположении	городской округ Брянск, г. Брянск, территория ГО Бежичи-3, дом 156
6.	Иные сведения	–
3. Пояснения к сведениям об объекте недвижимости с кадастровым номером <u>32:28:0015728:1214</u>		
1.	–	

**Описание местоположения зданий, сооружений,
объектов незавершенного строительства на земельном участке**

1. Сведения о характерных точках контура объекта недвижимости с кадастровым номером 32:28:0015728:773

Система координат МСК-32, зона 2

Зона № 2

Обозначение характерных точек контура	Содержатся в Едином государственном реестре недвижимости			Определены в ходе выполнения комплексных кадастровых работ			Метод определения координат	Формулы, примененные для расчета средней квадратической погрешности определения координат характерных точек (M_i), м, с подставленными в такие формулы значениями и итоговые (вычисленные) значения M_i , м
	Координаты, м		Радиус, м	Координаты, м		Радиус, м		
	X	Y	R	X	Y	R		
1	2	3	4	5	6	7	8	9
–	–	–	–	4953 56.76	2169 067.8 8	–	Метод спутниковых геодезических измерений (определений)	–
–	–	–	–	4953 54.45	2169 070.3 9	–	Метод спутниковых геодезических измерений (определений)	–
–	–	–	–	4953 49.75	2169 066.2 6	–	Метод спутниковых геодезических измерений	–

							(определений)	
–	–	–	–	4953 49.88	2169 066.13	–	Метод спутниковых геодезических измерений (определений)	–
–	–	–	–	4953 52.35	2169 063.71	–	Метод спутниковых геодезических измерений (определений)	–
–	–	–	–	4953 56.76	2169 067.88	–	Метод спутниковых геодезических измерений (определений)	–

2. Сведения о характеристиках объекта недвижимости с кадастровым номером 32:28:0015728:773

№ п/п	Наименование характеристики	Значение характеристики
1	2	3
1.	Вид объекта недвижимости	Здание
2.	Ранее присвоенный государственный учетный номер (инвентарный) здания, сооружения, объекта незавершенного строительства	–
3.	Кадастровый номер земельного участка (земельных участков), в границах которого (которых) расположены здание, сооружение, объект незавершенного строительства	32:28:0015728:165
4.	Уникальный учетный номер кадастрового квартала, в границах которого расположены здание, сооружение, объект незавершенного строительства	32:28:0015728
5.	Адрес здания, сооружения, объекта незавершенного строительства	–
5.1	Сведения о местоположении здания, сооружения, объекта незавершенного строительства (при отсутствии адреса) в структурированном в соответствии с федеральной информационной	Российская Федерация, Брянская обл.

	адресной системой виде	
5.2	Дополнительные сведения о местоположении	городской округ Брянск, г. Брянск, территория ГО Бежичи-3, дом 157
6.	Иные сведения	–
3. Пояснения к сведениям об объекте недвижимости с кадастровым номером <u>32:28:0015728:773</u>		
1.	–	

**Описание местоположения зданий, сооружений,
объектов незавершенного строительства на земельном участке**

1. Сведения о характерных точках контура объекта недвижимости с кадастровым номером 32:28:0015728:978

Система координат МСК-32, зона 2

Зона № 2

Обозначение характерных точек контура	Содержатся в Едином государственном реестре недвижимости			Определены в ходе выполнения комплексных кадастровых работ			Метод определения координат	Формулы, примененные для расчета средней квадратической погрешности определения координат характерных точек (M_i), м, с подставленными в такие формулы значениями и итоговые (вычисленные) значения M_t , м
	Координаты , м		Радиус, с, м	Координаты , м		Радиус, м		
	X	Y	R	X	Y	R		
1	2	3	4	5	6	7	8	9
–	–	–	–	4953 52.09	2169 072.9 8	–	Метод спутниковых геодезических измерений (определений)	–
–	–	–	–	4953 49.73	2169 075.4 4	–	Метод спутниковых геодезических измерений (определений)	–
–	–	–	–	4953 45.22	2169 071.1 7	–	Метод спутниковых геодезических измерений	–

							(определений)	
–	–	–	–	4953 47.44	2169 068.7 3	–	Метод спутниковых геодезических измерений (определений)	–
–	–	–	–	4953 52.09	2169 072.9 8	–	Метод спутниковых геодезических измерений (определений)	–

2. Сведения о характеристиках объекта недвижимости с кадастровым номером 32:28:0015728:978

№ п/п	Наименование характеристики	Значение характеристики
1	2	3
1.	Вид объекта недвижимости	Здание
2.	Ранее присвоенный государственный учетный номер (инвентарный) здания, сооружения, объекта незавершенного строительства	–
3.	Кадастровый номер земельного участка (земельных участков), в границах которого (которых) расположены здание, сооружение, объект незавершенного строительства	32:28:0015728:166
4.	Уникальный учетный номер кадастрового квартала, в границах которого расположены здание, сооружение, объект незавершенного строительства	32:28:0015728
5.	Адрес здания, сооружения, объекта незавершенного строительства	–
5.1	Сведения о местоположении здания, сооружения, объекта незавершенного строительства (при отсутствии адреса) в структурированном в соответствии с федеральной информационной адресной системой виде	Российская Федерация, Брянская обл.
5.2	Дополнительные сведения о местоположении	городской округ Брянск, г. Брянск, территория ГО Бежичи-3, гараж 159

6.	Иные сведения	—
3. Пояснения к сведениям об объекте недвижимости с кадастровым номером <u>32:28:0015728:978</u>		
1.	—	

**Описание местоположения зданий, сооружений,
объектов незавершенного строительства на земельном участке**

1. Сведения о характерных точках контура объекта недвижимости с кадастровым номером 32:28:0015728:1320

Система координат МСК-32, зона 2

Зона № 2

Обозначение характерных точек контура	Содержатся в Едином государственном реестре недвижимости			Определены в ходе выполнения комплексных кадастровых работ			Метод определения координат	Формулы, примененные для расчета средней квадратической погрешности определения координат характерных точек (M_i), м, с подставленными в такие формулы значениями и итоговые (вычисленные) значения M_t , м
	Координаты, м		Радиус, м	Координаты, м		Радиус, м		
	X	Y	R	X	Y	R		
1	2	3	4	5	6	7	8	9
–	–	–	–	4953 49.73	2169 075.4 4	–	Метод спутниковых геодезических измерений (определений)	–
–	–	–	–	4953 47.26	2169 078.0 7	–	Метод спутниковых геодезических измерений (определений)	–
–	–	–	–	4953 42.83	2169 073.8 1	–	Метод спутниковых геодезических измерений	–

							(определений)	
–	–	–	–	4953 45.22	2169 071.1 7	–	Метод спутниковых геодезических измерений (определений)	–
–	–	–	–	4953 49.73	2169 075.4 4	–	Метод спутниковых геодезических измерений (определений)	–

2. Сведения о характеристиках объекта недвижимости с кадастровым номером 32:28:0015728:1320

№ п/п	Наименование характеристики	Значение характеристики
1	2	3
1.	Вид объекта недвижимости	Здание
2.	Ранее присвоенный государственный учетный номер (инвентарный) здания, сооружения, объекта незавершенного строительства	–
3.	Кадастровый номер земельного участка (земельных участков), в границах которого (которых) расположены здание, сооружение, объект незавершенного строительства	32:28:0015728:167
4.	Уникальный учетный номер кадастрового квартала, в границах которого расположены здание, сооружение, объект незавершенного строительства	32:28:0015728
5.	Адрес здания, сооружения, объекта незавершенного строительства	–
5.1	Сведения о местоположении здания, сооружения, объекта незавершенного строительства (при отсутствии адреса) в структурированном в соответствии с федеральной информационной адресной системой виде	Российская Федерация, Брянская обл.
5.2	Дополнительные сведения о местоположении	городской округ Брянск, г. Брянск, территория ГО Бежичи-3, дом 160

6.	Иные сведения	—
3. Пояснения к сведениям об объекте недвижимости с кадастровым номером <u>32:28:0015728:1320</u>		
1.	—	

**Описание местоположения зданий, сооружений,
объектов незавершенного строительства на земельном участке**

1. Сведения о характерных точках контура объекта недвижимости с кадастровым номером 32:28:0015728:1189

Система координат МСК-32, зона 2

Зона № 2

Обозначение характерных точек контура	Содержатся в Едином государственном реестре недвижимости			Определены в ходе выполнения комплексных кадастровых работ			Метод определения координат	Формулы, примененные для расчета средней квадратической погрешности определения координат характерных точек (M_i), м, с подставленными в такие формулы значениями и итоговые (вычисленные) значения M_t , м
	Координаты , м		Радиус, с, м	Координаты , м		Радиус, м		
	X	Y	R	X	Y	R		
1	2	3	4	5	6	7	8	9
–	–	–	–	4953 47.26	2169 078.0 7	–	Метод спутниковых геодезических измерений (определений)	–
–	–	–	–	4953 44.81	2169 080.6 5	–	Метод спутниковых геодезических измерений (определений)	–
–	–	–	–	4953 40.43	2169 076.3 9	–	Метод спутниковых геодезических измерений	–

							(определений)	
–	–	–	–	4953 42.83	2169 073.8 1	–	Метод спутниковых геодезических измерений (определений)	–
–	–	–	–	4953 47.26	2169 078.0 7	–	Метод спутниковых геодезических измерений (определений)	–

2. Сведения о характеристиках объекта недвижимости с кадастровым номером 32:28:0015728:1189

№ п/п	Наименование характеристики	Значение характеристики
1	2	3
1.	Вид объекта недвижимости	Здание
2.	Ранее присвоенный государственный учетный номер (инвентарный) здания, сооружения, объекта незавершенного строительства	–
3.	Кадастровый номер земельного участка (земельных участков), в границах которого (которых) расположены здание, сооружение, объект незавершенного строительства	32:28:0015728:9
4.	Уникальный учетный номер кадастрового квартала, в границах которого расположены здание, сооружение, объект незавершенного строительства	32:28:0015728
5.	Адрес здания, сооружения, объекта незавершенного строительства	–
5.1	Сведения о местоположении здания, сооружения, объекта незавершенного строительства (при отсутствии адреса) в структурированном в соответствии с федеральной информационной адресной системой виде	Российская Федерация, Брянская обл.
5.2	Дополнительные сведения о местоположении	городской округ Брянск, г. Брянск, территория ГО Бежичи-3, гараж 161

6.	Иные сведения	—
3. Пояснения к сведениям об объекте недвижимости с кадастровым номером <u>32:28:0015728:1189</u>		
1.	—	

**Описание местоположения зданий, сооружений,
объектов незавершенного строительства на земельном участке**

1. Сведения о характерных точках контура объекта недвижимости с кадастровым номером 32:28:0015728:979

Система координат МСК-32, зона 2

Зона № 2

Обозначение характерных точек контура	Содержатся в Едином государственном реестре недвижимости			Определены в ходе выполнения комплексных кадастровых работ			Метод определения координат	Формулы, примененные для расчета средней квадратической погрешности определения координат характерных точек (M_i), м, с подставленными в такие формулы значениями и итоговые (вычисленные) значения M_i , м
	Координаты, м		Радиус, м	Координаты, м		Радиус, м		
	X	Y	R	X	Y	R		
1	2	3	4	5	6	7	8	9
–	–	–	–	4953 44.81	2169 080.6 5	–	Метод спутниковых геодезических измерений (определений)	–
–	–	–	–	4953 41.94	2169 083.6 7	–	Метод спутниковых геодезических измерений (определений)	–
–	–	–	–	4953 37.55	2169 079.4 4	–	Метод спутниковых геодезических измерений	–

							(определений)	
–	–	–	–	4953 40.34	2169 076.4 8	–	Метод спутниковых геодезических измерений (определений)	–
–	–	–	–	4953 40.43	2169 076.3 9	–	Метод спутниковых геодезических измерений (определений)	–
–	–	–	–	4953 44.81	2169 080.6 5	–	Метод спутниковых геодезических измерений (определений)	–

2. Сведения о характеристиках объекта недвижимости с кадастровым номером 32:28:0015728:979

№ п/п	Наименование характеристики	Значение характеристики
1	2	3
1.	Вид объекта недвижимости	Здание
2.	Ранее присвоенный государственный учетный номер (инвентарный) здания, сооружения, объекта незавершенного строительства	–
3.	Кадастровый номер земельного участка (земельных участков), в границах которого (которых) расположены здание, сооружение, объект незавершенного строительства	32:28:0015728:168
4.	Уникальный учетный номер кадастрового квартала, в границах которого расположены здание, сооружение, объект незавершенного строительства	32:28:0015728
5.	Адрес здания, сооружения, объекта незавершенного строительства	–
5.1	Сведения о местоположении здания, сооружения, объекта незавершенного строительства (при отсутствии адреса) в структурированном в соответствии с федеральной информационной	Российская Федерация, Брянская обл.

	адресной системой виде	
5.2	Дополнительные сведения о местоположении	городской округ Брянск, г. Брянск, территория ГО Бежичи-3, гараж 162
6.	Иные сведения	–
3. Пояснения к сведениям об объекте недвижимости с кадастровым номером <u>32:28:0015728:979</u>		
1.	–	

**Описание местоположения зданий, сооружений,
объектов незавершенного строительства на земельном участке**

1. Сведения о характерных точках контура объекта недвижимости с кадастровым номером 32:28:0015728:1176

Система координат МСК-32, зона 2

Зона № 2

Обозначение характерных точек контура	Содержатся в Едином государственном реестре недвижимости			Определены в ходе выполнения комплексных кадастровых работ			Метод определения координат	Формулы, примененные для расчета средней квадратической погрешности определения координат характерных точек (M_t), м, с подставленными в такие формулы значениями и итоговые (вычисленные) значения M_t , м
	Координаты, м		Радиус, м	Координаты, м		Радиус, м		
	X	Y	R	X	Y	R		
1	2	3	4	5	6	7	8	9
–	–	–	–	4953 91.14	2169 022.7 7	–	Метод спутниковых геодезических измерений (определений)	–
–	–	–	–	4953 88.66	2169 025.3 8	–	Метод спутниковых геодезических измерений (определений)	–
–	–	–	–	4953 83.89	2169 021.0 9	–	Метод спутниковых геодезических измерений	–

							(определений)	
–	–	–	–	4953 86.52	2169 018.3 5	–	Метод спутниковых геодезических измерений (определений)	–
–	–	–	–	4953 91.14	2169 022.7 7	–	Метод спутниковых геодезических измерений (определений)	–

2. Сведения о характеристиках объекта недвижимости с кадастровым номером 32:28:0015728:1176

№ п/п	Наименование характеристики	Значение характеристики
1	2	3
1.	Вид объекта недвижимости	Здание
2.	Ранее присвоенный государственный учетный номер (инвентарный) здания, сооружения, объекта незавершенного строительства	–
3.	Кадастровый номер земельного участка (земельных участков), в границах которого (которых) расположены здание, сооружение, объект незавершенного строительства	32:28:0015728:12
4.	Уникальный учетный номер кадастрового квартала, в границах которого расположены здание, сооружение, объект незавершенного строительства	32:28:0015728
5.	Адрес здания, сооружения, объекта незавершенного строительства	–
5.1	Сведения о местоположении здания, сооружения, объекта незавершенного строительства (при отсутствии адреса) в структурированном в соответствии с федеральной информационной адресной системой виде	Российская Федерация, Брянская обл.
5.2	Дополнительные сведения о местоположении	городской округ Брянск, г. Брянск, территория ГО Бежичи-3, гараж 163

6.	Иные сведения	—
3. Пояснения к сведениям об объекте недвижимости с кадастровым номером <u>32:28:0015728:1176</u>		
1.	—	

**Описание местоположения зданий, сооружений,
объектов незавершенного строительства на земельном участке**

1. Сведения о характерных точках контура объекта недвижимости с кадастровым номером 32:28:0015728:1345

Система координат МСК-32, зона 2

Зона № 2

Обозначение характерных точек контура	Содержатся в Едином государственном реестре недвижимости			Определены в ходе выполнения комплексных кадастровых работ			Метод определения координат	Формулы, примененные для расчета средней квадратической погрешности определения координат характерных точек (M_i), м, с подставленными в такие формулы значениями и итоговые (вычисленные) значения M_i , м
	Координаты, м		Радиус, м	Координаты, м		Радиус, м		
	X	Y	R	X	Y	R		
1	2	3	4	5	6	7	8	9
–	–	–	–	4953 88.66	2169 025.3 8	–	Метод спутниковых геодезических измерений (определений)	–
–	–	–	–	4953 86.18	2169 027.8 6	–	Метод спутниковых геодезических измерений (определений)	–
–	–	–	–	4953 81.52	2169 023.6 9	–	Метод спутниковых геодезических измерений	–

							(определений)	
–	–	–	–	4953 83.89	2169 021.0 9	–	Метод спутниковых геодезических измерений (определений)	–
–	–	–	–	4953 88.66	2169 025.3 8	–	Метод спутниковых геодезических измерений (определений)	–

2. Сведения о характеристиках объекта недвижимости с кадастровым номером 32:28:0015728:1345

№ п/п	Наименование характеристики	Значение характеристики
1	2	3
1.	Вид объекта недвижимости	Здание
2.	Ранее присвоенный государственный учетный номер (инвентарный) здания, сооружения, объекта незавершенного строительства	–
3.	Кадастровый номер земельного участка (земельных участков), в границах которого (которых) расположены здание, сооружение, объект незавершенного строительства	32:28:0015728:169
4.	Уникальный учетный номер кадастрового квартала, в границах которого расположены здание, сооружение, объект незавершенного строительства	32:28:0015728
5.	Адрес здания, сооружения, объекта незавершенного строительства	–
5.1	Сведения о местоположении здания, сооружения, объекта незавершенного строительства (при отсутствии адреса) в структурированном в соответствии с федеральной информационной адресной системой виде	Российская Федерация, Брянская обл.
5.2	Дополнительные сведения о местоположении	городской округ Брянск, г. Брянск, территория ГО Бежичи-3, дом 164

6.	Иные сведения	—
3. Пояснения к сведениям об объекте недвижимости с кадастровым номером <u>32:28:0015728:1345</u>		
1.	—	

**Описание местоположения зданий, сооружений,
объектов незавершенного строительства на земельном участке**

1. Сведения о характерных точках контура объекта недвижимости с кадастровым номером 32:28:0015728:815

Система координат МСК-32, зона 2

Зона № 2

Обозначение характерных точек контура	Содержатся в Едином государственном реестре недвижимости			Определены в ходе выполнения комплексных кадастровых работ			Метод определения координат	Формулы, примененные для расчета средней квадратической погрешности определения координат характерных точек (M_i), м, с подставленными в такие формулы значениями и итоговые (вычисленные) значения M_t , м
	Координаты, м		Радиус, м	Координаты, м		Радиус, м		
	X	Y	R	X	Y	R		
1	2	3	4	5	6	7	8	9
–	–	–	–	4953 86.18	2169 027.8 6	–	Метод спутниковых геодезических измерений (определений)	–
–	–	–	–	4953 86.09	2169 027.9 6	–	Метод спутниковых геодезических измерений (определений)	–
–	–	–	–	4953 83.64	2169 030.5 4	–	Метод спутниковых геодезических измерений	–

							(определений)	
–	–	–	–	4953 79.02	2169 026.3 4	–	Метод спутниковых геодезических измерений (определений)	–
–	–	–	–	4953 81.52	2169 023.6 9	–	Метод спутниковых геодезических измерений (определений)	–
–	–	–	–	4953 86.18	2169 027.8 6	–	Метод спутниковых геодезических измерений (определений)	–

2. Сведения о характеристиках объекта недвижимости с кадастровым номером 32:28:0015728:815

№ п/п	Наименование характеристики	Значение характеристики
1	2	3
1.	Вид объекта недвижимости	Здание
2.	Ранее присвоенный государственный учетный номер (инвентарный) здания, сооружения, объекта незавершенного строительства	–
3.	Кадастровый номер земельного участка (земельных участков), в границах которого (которых) расположены здание, сооружение, объект незавершенного строительства	32:28:0015728:170
4.	Уникальный учетный номер кадастрового квартала, в границах которого расположены здание, сооружение, объект незавершенного строительства	32:28:0015728
5.	Адрес здания, сооружения, объекта незавершенного строительства	–
5.1	Сведения о местоположении здания, сооружения, объекта незавершенного строительства (при отсутствии адреса) в структурированном в соответствии с федеральной информационной	Российская Федерация, Брянская обл.

	адресной системой виде	
5.2	Дополнительные сведения о местоположении	городской округ Брянск, г. Брянск, территория ГО Бежичи-3, гараж 165
6.	Иные сведения	–
3. Пояснения к сведениям об объекте недвижимости с кадастровым номером <u>32:28:0015728:815</u>		
1.	–	

**Описание местоположения зданий, сооружений,
объектов незавершенного строительства на земельном участке**

1. Сведения о характерных точках контура объекта недвижимости с кадастровым номером 32:28:0015728:1030

Система координат МСК-32, зона 2

Зона № 2

Обозначение характерных точек контура	Содержатся в Едином государственном реестре недвижимости			Определены в ходе выполнения комплексных кадастровых работ			Метод определения координат	Формулы, примененные для расчета средней квадратической погрешности определения координат характерных точек (M_i), м, с подставленными в такие формулы значениями и итоговые (вычисленные) значения M_i , м
	Координаты, м		Радиус, м	Координаты, м		Радиус, м		
	X	Y	R	X	Y	R		
1	2	3	4	5	6	7	8	9
–	–	–	–	4953 83.64	2169 030.5 4	–	Метод спутниковых геодезических измерений (определений)	–
–	–	–	–	4953 81.22	2169 033.0 9	–	Метод спутниковых геодезических измерений (определений)	–
–	–	–	–	4953 76.65	2169 028.9 0	–	Метод спутниковых геодезических измерений	–

							(определений)	
–	–	–	–	4953 79.02	2169 026.3 4	–	Метод спутниковых геодезических измерений (определений)	–
–	–	–	–	4953 83.64	2169 030.5 4	–	Метод спутниковых геодезических измерений (определений)	–

2. Сведения о характеристиках объекта недвижимости с кадастровым номером 32:28:0015728:1030

№ п/п	Наименование характеристики	Значение характеристики
1	2	3
1.	Вид объекта недвижимости	Здание
2.	Ранее присвоенный государственный учетный номер (инвентарный) здания, сооружения, объекта незавершенного строительства	–
3.	Кадастровый номер земельного участка (земельных участков), в границах которого (которых) расположены здание, сооружение, объект незавершенного строительства	32:28:0015728:171
4.	Уникальный учетный номер кадастрового квартала, в границах которого расположены здание, сооружение, объект незавершенного строительства	32:28:0015728
5.	Адрес здания, сооружения, объекта незавершенного строительства	–
5.1	Сведения о местоположении здания, сооружения, объекта незавершенного строительства (при отсутствии адреса) в структурированном в соответствии с федеральной информационной адресной системой виде	Российская Федерация, Брянская обл.
5.2	Дополнительные сведения о местоположении	городской округ Брянск, г. Брянск, территория ГО Бежичи-3, гараж 166

6.	Иные сведения	—
3. Пояснения к сведениям об объекте недвижимости с кадастровым номером <u>32:28:0015728:1030</u>		
1.	—	

**Описание местоположения зданий, сооружений,
объектов незавершенного строительства на земельном участке**

1. Сведения о характерных точках контура объекта недвижимости с кадастровым номером 32:28:0015728:1342

Система координат МСК-32, зона 2

Зона № 2

Обозначение характерных точек контура	Содержатся в Едином государственном реестре недвижимости			Определены в ходе выполнения комплексных кадастровых работ			Метод определения координат	Формулы, примененные для расчета средней квадратической погрешности определения координат характерных точек (M_i), м, с подставленными в такие формулы значениями и итоговые (вычисленные) значения M_i , м
	Координаты, м		Радиус, м	Координаты, м		Радиус, м		
	X	Y	R	X	Y	R		
1	2	3	4	5	6	7	8	9
–	–	–	–	4953 81.22	2169 033.0 9	–	Метод спутниковых геодезических измерений (определений)	–
–	–	–	–	4953 78.73	2169 035.7 3	–	Метод спутниковых геодезических измерений (определений)	–
–	–	–	–	4953 74.16	2169 031.5 2	–	Метод спутниковых геодезических измерений	–

							(определений)	
–	–	–	–	4953 76.65	2169 028.9 0	–	Метод спутниковых геодезических измерений (определений)	–
–	–	–	–	4953 81.22	2169 033.0 9	–	Метод спутниковых геодезических измерений (определений)	–

2. Сведения о характеристиках объекта недвижимости с кадастровым номером 32:28:0015728:1342

№ п/п	Наименование характеристики	Значение характеристики
1	2	3
1.	Вид объекта недвижимости	Здание
2.	Ранее присвоенный государственный учетный номер (инвентарный) здания, сооружения, объекта незавершенного строительства	–
3.	Кадастровый номер земельного участка (земельных участков), в границах которого (которых) расположены здание, сооружение, объект незавершенного строительства	32:28:0015728:172
4.	Уникальный учетный номер кадастрового квартала, в границах которого расположены здание, сооружение, объект незавершенного строительства	32:28:0015728
5.	Адрес здания, сооружения, объекта незавершенного строительства	–
5.1	Сведения о местоположении здания, сооружения, объекта незавершенного строительства (при отсутствии адреса) в структурированном в соответствии с федеральной информационной адресной системой виде	Российская Федерация, Брянская обл.
5.2	Дополнительные сведения о местоположении	городской округ Брянск, г. Брянск, территория ГО Бежичи-3, дом 167

6.	Иные сведения	—
3. Пояснения к сведениям об объекте недвижимости с кадастровым номером <u>32:28:0015728:1342</u>		
1.	—	

**Описание местоположения зданий, сооружений,
объектов незавершенного строительства на земельном участке**

1. Сведения о характерных точках контура объекта недвижимости с кадастровым номером 32:28:0015728:1321

Система координат МСК-32, зона 2

Зона № 2

Обозначение характерных точек контура	Содержатся в Едином государственном реестре недвижимости			Определены в ходе выполнения комплексных кадастровых работ			Метод определения координат	Формулы, примененные для расчета средней квадратической погрешности определения координат характерных точек (M_i), м, с подставленными в такие формулы значениями и итоговые (вычисленные) значения M_t , м
	Координаты, м		Радиус, м	Координаты, м		Радиус, м		
	X	Y	R	X	Y	R		
1	2	3	4	5	6	7	8	9
–	–	–	–	4953 78.73	2169 035.7 3	–	Метод спутниковых геодезических измерений (определений)	–
–	–	–	–	4953 76.27	2169 038.2 8	–	Метод спутниковых геодезических измерений (определений)	–
–	–	–	–	4953 71.78	2169 034.0 2	–	Метод спутниковых геодезических измерений	–

							(определений)	
–	–	–	–	4953 74.16	2169 031.5 2	–	Метод спутниковых геодезических измерений (определений)	–
–	–	–	–	4953 78.73	2169 035.7 3	–	Метод спутниковых геодезических измерений (определений)	–

2. Сведения о характеристиках объекта недвижимости с кадастровым номером 32:28:0015728:1321

№ п/п	Наименование характеристики	Значение характеристики
1	2	3
1.	Вид объекта недвижимости	Здание
2.	Ранее присвоенный государственный учетный номер (инвентарный) здания, сооружения, объекта незавершенного строительства	–
3.	Кадастровый номер земельного участка (земельных участков), в границах которого (которых) расположены здание, сооружение, объект незавершенного строительства	32:28:0015728:173
4.	Уникальный учетный номер кадастрового квартала, в границах которого расположены здание, сооружение, объект незавершенного строительства	32:28:0015728
5.	Адрес здания, сооружения, объекта незавершенного строительства	–
5.1	Сведения о местоположении здания, сооружения, объекта незавершенного строительства (при отсутствии адреса) в структурированном в соответствии с федеральной информационной адресной системой виде	Российская Федерация, Брянская обл.
5.2	Дополнительные сведения о местоположении	городской округ Брянск, г. Брянск, территория ГО Бежичи-3, дом 168

6.	Иные сведения	—
3. Пояснения к сведениям об объекте недвижимости с кадастровым номером <u>32:28:0015728:1321</u>		
1.	—	

**Описание местоположения зданий, сооружений,
объектов незавершенного строительства на земельном участке**

1. Сведения о характерных точках контура объекта недвижимости с кадастровым номером 32:28:0015728:980

Система координат МСК-32, зона 2

Зона № 2

Обозначение характерных точек контура	Содержатся в Едином государственном реестре недвижимости			Определены в ходе выполнения комплексных кадастровых работ			Метод определения координат	Формулы, примененные для расчета средней квадратической погрешности определения координат характерных точек (M_i), м, с подставленными в такие формулы значениями и итоговые (вычисленные) значения M_t , м
	Координаты , м		Радиус, с, м	Координаты , м		Радиус, м		
	X	Y	R	X	Y	R		
1	2	3	4	5	6	7	8	9
–	–	–	–	4953 76.27	2169 038.2 8	–	Метод спутниковых геодезических измерений (определений)	–
–	–	–	–	4953 73.96	2169 040.7 4	–	Метод спутниковых геодезических измерений (определений)	–
–	–	–	–	4953 69.49	2169 036.4 4	–	Метод спутниковых геодезических измерений	–

							(определений)	
–	–	–	–	4953 71.78	2169 034.0 2	–	Метод спутниковых геодезических измерений (определений)	–
–	–	–	–	4953 76.27	2169 038.2 8	–	Метод спутниковых геодезических измерений (определений)	–

2. Сведения о характеристиках объекта недвижимости с кадастровым номером 32:28:0015728:980

№ п/п	Наименование характеристики	Значение характеристики
1	2	3
1.	Вид объекта недвижимости	Здание
2.	Ранее присвоенный государственный учетный номер (инвентарный) здания, сооружения, объекта незавершенного строительства	–
3.	Кадастровый номер земельного участка (земельных участков), в границах которого (которых) расположены здание, сооружение, объект незавершенного строительства	32:28:0015728:174
4.	Уникальный учетный номер кадастрового квартала, в границах которого расположены здание, сооружение, объект незавершенного строительства	32:28:0015728
5.	Адрес здания, сооружения, объекта незавершенного строительства	–
5.1	Сведения о местоположении здания, сооружения, объекта незавершенного строительства (при отсутствии адреса) в структурированном в соответствии с федеральной информационной адресной системой виде	Российская Федерация, Брянская обл.
5.2	Дополнительные сведения о местоположении	городской округ Брянск, г. Брянск, территория ГО Бежичи-3, гараж 169

6.	Иные сведения	—
3. Пояснения к сведениям об объекте недвижимости с кадастровым номером <u>32:28:0015728:980</u>		
1.	—	

**Описание местоположения зданий, сооружений,
объектов незавершенного строительства на земельном участке**

1. Сведения о характерных точках контура объекта недвижимости с кадастровым номером 32:28:0015728:1031

Система координат МСК-32, зона 2

Зона № 2

Обозначение характерных точек контура	Содержатся в Едином государственном реестре недвижимости			Определены в ходе выполнения комплексных кадастровых работ			Метод определения координат	Формулы, примененные для расчета средней квадратической погрешности определения координат характерных точек (M_i), м, с подставленными в такие формулы значениями и итоговые (вычисленные) значения M_i , м
	Координаты, м		Радиус, м	Координаты, м		Радиус, м		
	X	Y	R	X	Y	R		
1	2	3	4	5	6	7	8	9
–	–	–	–	4953 71.50	2169 043.3 2	–	Метод спутниковых геодезических измерений (определений)	–
–	–	–	–	4953 69.23	2169 045.7 5	–	Метод спутниковых геодезических измерений (определений)	–
–	–	–	–	4953 64.66	2169 041.5 4	–	Метод спутниковых геодезических измерений	–

							(определений)	
–	–	–	–	4953 67.03	2169 039.0 2	–	Метод спутниковых геодезических измерений (определений)	–
–	–	–	–	4953 71.50	2169 043.3 2	–	Метод спутниковых геодезических измерений (определений)	–

2. Сведения о характеристиках объекта недвижимости с кадастровым номером 32:28:0015728:1031

№ п/п	Наименование характеристики	Значение характеристики
1	2	3
1.	Вид объекта недвижимости	Здание
2.	Ранее присвоенный государственный учетный номер (инвентарный) здания, сооружения, объекта незавершенного строительства	–
3.	Кадастровый номер земельного участка (земельных участков), в границах которого (которых) расположены здание, сооружение, объект незавершенного строительства	32:28:0015728:176
4.	Уникальный учетный номер кадастрового квартала, в границах которого расположены здание, сооружение, объект незавершенного строительства	32:28:0015728
5.	Адрес здания, сооружения, объекта незавершенного строительства	–
5.1	Сведения о местоположении здания, сооружения, объекта незавершенного строительства (при отсутствии адреса) в структурированном в соответствии с федеральной информационной адресной системой виде	Российская Федерация, Брянская обл.
5.2	Дополнительные сведения о местоположении	городской округ Брянск, г. Брянск, территория ГО Бежичи-3, гараж 171

6.	Иные сведения	—
3. Пояснения к сведениям об объекте недвижимости с кадастровым номером <u>32:28:0015728:1031</u>		
1.	—	

**Описание местоположения зданий, сооружений,
объектов незавершенного строительства на земельном участке**

1. Сведения о характерных точках контура объекта недвижимости с кадастровым номером 32:28:0015728:1336

Система координат МСК-32, зона 2

Зона № 2

Обозначение характерных точек контура	Содержатся в Едином государственном реестре недвижимости			Определены в ходе выполнения комплексных кадастровых работ			Метод определения координат	Формулы, примененные для расчета средней квадратической погрешности определения координат характерных точек (M_t), м, с подставленными в такие формулы значениями и итоговые (вычисленные) значения M_t , м
	Координаты, м		Радиус, м	Координаты, м		Радиус, м		
	X	Y	R	X	Y	R		
1	2	3	4	5	6	7	8	9
–	–	–	–	4953 69.23	2169 045.7 5	–	Метод спутниковых геодезических измерений (определений)	–
–	–	–	–	4953 66.85	2169 048.2 7	–	Метод спутниковых геодезических измерений (определений)	–
–	–	–	–	4953 62.23	2169 044.1 2	–	Метод спутниковых геодезических измерений	–

							(определений)	
–	–	–	–	4953 64.66	2169 041.5 4	–	Метод спутниковых геодезических измерений (определений)	–
–	–	–	–	4953 69.23	2169 045.7 5	–	Метод спутниковых геодезических измерений (определений)	–

2. Сведения о характеристиках объекта недвижимости с кадастровым номером 32:28:0015728:1336

№ п/п	Наименование характеристики	Значение характеристики
1	2	3
1.	Вид объекта недвижимости	Здание
2.	Ранее присвоенный государственный учетный номер (инвентарный) здания, сооружения, объекта незавершенного строительства	–
3.	Кадастровый номер земельного участка (земельных участков), в границах которого (которых) расположены здание, сооружение, объект незавершенного строительства	32:28:0015728:177
4.	Уникальный учетный номер кадастрового квартала, в границах которого расположены здание, сооружение, объект незавершенного строительства	32:28:0015728
5.	Адрес здания, сооружения, объекта незавершенного строительства	–
5.1	Сведения о местоположении здания, сооружения, объекта незавершенного строительства (при отсутствии адреса) в структурированном в соответствии с федеральной информационной адресной системой виде	Российская Федерация, Брянская обл.
5.2	Дополнительные сведения о местоположении	городской округ Брянск, г. Брянск, территория ГО Бежичи-3, дом 172

6.	Иные сведения	—
3. Пояснения к сведениям об объекте недвижимости с кадастровым номером <u>32:28:0015728:1336</u>		
1.	—	

**Описание местоположения зданий, сооружений,
объектов незавершенного строительства на земельном участке**

1. Сведения о характерных точках контура объекта недвижимости с кадастровым номером 32:28:0015728:1124

Система координат МСК-32, зона 2

Зона № 2

Обозначение характерных точек контура	Содержатся в Едином государственном реестре недвижимости		Определены в ходе выполнения комплексных кадастровых работ			Метод определения координат	Формулы, примененные для расчета средней квадратической погрешности определения координат характерных точек (M_i), м, с подставленными в такие формулы значениями и итоговые (вычисленные) значения M_t , м	
	Координаты, м		Координаты, м		Радиус, м			
	X	Y	X	Y	R			
1	2	3	4	5	6	7	8	9
–	–	–	–	4953 66.85	2169 048.2 7	–	Метод спутниковых геодезических измерений (определений)	–
–	–	–	–	4953 64.30	2169 050.9 4	–	Метод спутниковых геодезических измерений (определений)	–
–	–	–	–	4953 59.79	2169 046.6 7	–	Метод спутниковых геодезических измерений	–

							(определений)	
–	–	–	–	4953 62.23	2169 044.1 2	–	Метод спутниковых геодезических измерений (определений)	–
–	–	–	–	4953 66.85	2169 048.2 7	–	Метод спутниковых геодезических измерений (определений)	–

2. Сведения о характеристиках объекта недвижимости с кадастровым номером 32:28:0015728:1124

№ п/п	Наименование характеристики	Значение характеристики
1	2	3
1.	Вид объекта недвижимости	Здание
2.	Ранее присвоенный государственный учетный номер (инвентарный) здания, сооружения, объекта незавершенного строительства	–
3.	Кадастровый номер земельного участка (земельных участков), в границах которого (которых) расположены здание, сооружение, объект незавершенного строительства	32:28:0015728:178
4.	Уникальный учетный номер кадастрового квартала, в границах которого расположены здание, сооружение, объект незавершенного строительства	32:28:0015728
5.	Адрес здания, сооружения, объекта незавершенного строительства	–
5.1	Сведения о местоположении здания, сооружения, объекта незавершенного строительства (при отсутствии адреса) в структурированном в соответствии с федеральной информационной адресной системой виде	Российская Федерация, Брянская обл.
5.2	Дополнительные сведения о местоположении	городской округ Брянск, г. Брянск, территория ГО Бежичи-3, гараж 173

6.	Иные сведения	—
3. Пояснения к сведениям об объекте недвижимости с кадастровым номером <u>32:28:0015728:1124</u>		
1.	—	

**Описание местоположения зданий, сооружений,
объектов незавершенного строительства на земельном участке**

1. Сведения о характерных точках контура объекта недвижимости с кадастровым номером 32:28:0015728:1348

Система координат МСК-32, зона 2

Зона № 2

Обозначение характерных точек контура	Содержатся в Едином государственном реестре недвижимости			Определены в ходе выполнения комплексных кадастровых работ			Метод определения координат	Формулы, примененные для расчета средней квадратической погрешности определения координат характерных точек (M_i), м, с подставленными в такие формулы значениями и итоговые (вычисленные) значения M_i , м
	Координаты, м		Радиус, м	Координаты, м		Радиус, м		
	X	Y	R	X	Y	R		
1	2	3	4	5	6	7	8	9
–	–	–	–	4953 64.30	2169 050.9 4	–	Метод спутниковых геодезических измерений (определений)	–
–	–	–	–	4953 61.99	2169 053.4 6	–	Метод спутниковых геодезических измерений (определений)	–
–	–	–	–	4953 61.91	2169 053.5 5	–	Метод спутниковых геодезических измерений	–

							(определений)	
–	–	–	–	4953 57.44	2169 049.2 5	–	Метод спутниковых геодезических измерений (определений)	–
–	–	–	–	4953 59.79	2169 046.6 7	–	Метод спутниковых геодезических измерений (определений)	–
–	–	–	–	4953 64.30	2169 050.9 4	–	Метод спутниковых геодезических измерений (определений)	–

2. Сведения о характеристиках объекта недвижимости с кадастровым номером 32:28:0015728:1348

№ п/п	Наименование характеристики	Значение характеристики
1	2	3
1.	Вид объекта недвижимости	Здание
2.	Ранее присвоенный государственный учетный номер (инвентарный) здания, сооружения, объекта незавершенного строительства	–
3.	Кадастровый номер земельного участка (земельных участков), в границах которого (которых) расположены здание, сооружение, объект незавершенного строительства	32:28:0015728:179
4.	Уникальный учетный номер кадастрового квартала, в границах которого расположены здание, сооружение, объект незавершенного строительства	32:28:0015728
5.	Адрес здания, сооружения, объекта незавершенного строительства	–
5.1	Сведения о местоположении здания, сооружения, объекта незавершенного строительства (при отсутствии адреса) в структурированном в соответствии с федеральной информационной	Российская Федерация, Брянская обл.

	адресной системой виде	
5.2	Дополнительные сведения о местоположении	городской округ Брянск, г. Брянск, территория ГО Бежичи-3, гараж 174
6.	Иные сведения	–
3. Пояснения к сведениям об объекте недвижимости с кадастровым номером <u>32:28:0015728:1348</u>		
1.	–	

**Описание местоположения зданий, сооружений,
объектов незавершенного строительства на земельном участке**

1. Сведения о характерных точках контура объекта недвижимости с кадастровым номером 32:28:0015728:1256

Система координат МСК-32, зона 2

Зона № 2

Обозначение характерных точек контура	Содержатся в Едином государственном реестре недвижимости			Определены в ходе выполнения комплексных кадастровых работ			Метод определения координат	Формулы, примененные для расчета средней квадратической погрешности определения координат характерных точек (M_i), м, с подставленными в такие формулы значениями и итоговые (вычисленные) значения M_i , м
	Координаты, м		Радиус, м	Координаты, м		Радиус, м		
	X	Y	R	X	Y	R		
1	2	3	4	5	6	7	8	9
–	–	–	–	4953 61.91	2169 053.5 5	–	Метод спутниковых геодезических измерений (определений)	–
–	–	–	–	4953 59.44	2169 056.1 1	–	Метод спутниковых геодезических измерений (определений)	–
–	–	–	–	4953 54.98	2169 051.8 0	–	Метод спутниковых геодезических измерений	–

							(определений)	
–	–	–	–	4953 57.44	2169 049.2 5	–	Метод спутниковых геодезических измерений (определений)	–
–	–	–	–	4953 61.91	2169 053.5 5	–	Метод спутниковых геодезических измерений (определений)	–

2. Сведения о характеристиках объекта недвижимости с кадастровым номером 32:28:0015728:1256

№ п/п	Наименование характеристики	Значение характеристики
1	2	3
1.	Вид объекта недвижимости	Здание
2.	Ранее присвоенный государственный учетный номер (инвентарный) здания, сооружения, объекта незавершенного строительства	–
3.	Кадастровый номер земельного участка (земельных участков), в границах которого (которых) расположены здание, сооружение, объект незавершенного строительства	32:28:0015728:1251
4.	Уникальный учетный номер кадастрового квартала, в границах которого расположены здание, сооружение, объект незавершенного строительства	32:28:0015728
5.	Адрес здания, сооружения, объекта незавершенного строительства	–
5.1	Сведения о местоположении здания, сооружения, объекта незавершенного строительства (при отсутствии адреса) в структурированном в соответствии с федеральной информационной адресной системой виде	Российская Федерация, Брянская обл.
5.2	Дополнительные сведения о местоположении	городской округ Брянск, г. Брянск, территория ГО Бежичи-3, гараж 175

6.	Иные сведения	—
3. Пояснения к сведениям об объекте недвижимости с кадастровым номером <u>32:28:0015728:1256</u>		
1.	—	

**Описание местоположения зданий, сооружений,
объектов незавершенного строительства на земельном участке**

1. Сведения о характерных точках контура объекта недвижимости с кадастровым номером 32:28:0015728:1559

Система координат МСК-32, зона 2

Зона № 2

Обозначение характерных точек контура	Содержатся в Едином государственном реестре недвижимости			Определены в ходе выполнения комплексных кадастровых работ			Метод определения координат	Формулы, примененные для расчета средней квадратической погрешности определения координат характерных точек (M_i), м, с подставленными в такие формулы значениями и итоговые (вычисленные) значения M_t , м
	Координаты , м		Радиус, с, м	Координаты , м		Радиус, м		
	X	Y	R	X	Y	R		
1	2	3	4	5	6	7	8	9
–	–	–	–	4953 59.44	2169 056.1 1	–	Метод спутниковых геодезических измерений (определений)	–
–	–	–	–	4953 57.08	2169 058.6 0	–	Метод спутниковых геодезических измерений (определений)	–
–	–	–	–	4953 52.57	2169 054.3 6	–	Метод спутниковых геодезических измерений	–

							(определений)	
–	–	–	–	4953 54.98	2169 051.8 0	–	Метод спутниковых геодезических измерений (определений)	–
–	–	–	–	4953 59.44	2169 056.1 1	–	Метод спутниковых геодезических измерений (определений)	–

2. Сведения о характеристиках объекта недвижимости с кадастровым номером 32:28:0015728:1559

№ п/п	Наименование характеристики	Значение характеристики
1	2	3
1.	Вид объекта недвижимости	Здание
2.	Ранее присвоенный государственный учетный номер (инвентарный) здания, сооружения, объекта незавершенного строительства	–
3.	Кадастровый номер земельного участка (земельных участков), в границах которого (которых) расположены здание, сооружение, объект незавершенного строительства	32:28:0015728:180
4.	Уникальный учетный номер кадастрового квартала, в границах которого расположены здание, сооружение, объект незавершенного строительства	32:28:0015728
5.	Адрес здания, сооружения, объекта незавершенного строительства	–
5.1	Сведения о местоположении здания, сооружения, объекта незавершенного строительства (при отсутствии адреса) в структурированном в соответствии с федеральной информационной адресной системой виде	Российская Федерация, Брянская обл.
5.2	Дополнительные сведения о местоположении	городской округ Брянск, г. Брянск, территория ГО Бежичи-3, гараж 176

6.	Иные сведения	—
3. Пояснения к сведениям об объекте недвижимости с кадастровым номером <u>32:28:0015728:1559</u>		
1.	—	

**Описание местоположения зданий, сооружений,
объектов незавершенного строительства на земельном участке**

1. Сведения о характерных точках контура объекта недвижимости с кадастровым номером 32:28:0015728:1325

Система координат МСК-32, зона 2

Зона № 2

Обозначение характерных точек контура	Содержатся в Едином государственном реестре недвижимости			Определены в ходе выполнения комплексных кадастровых работ			Метод определения координат	Формулы, примененные для расчета средней квадратической погрешности определения координат характерных точек (M_i), м, с подставленными в такие формулы значениями и итоговые (вычисленные) значения M_i , м
	Координаты, м		Радиус, м	Координаты, м		Радиус, м		
	X	Y	R	X	Y	R		
1	2	3	4	5	6	7	8	9
–	–	–	–	4953 54.60	2169 061.1 6	–	Метод спутниковых геодезических измерений (определений)	–
–	–	–	–	4953 52.35	2169 063.7 1	–	Метод спутниковых геодезических измерений (определений)	–
–	–	–	–	4953 47.78	2169 059.4 4	–	Метод спутниковых геодезических измерений	–

							(определений)	
–	–	–	–	4953 50.19	2169 056.8 8	–	Метод спутниковых геодезических измерений (определений)	–
–	–	–	–	4953 54.60	2169 061.1 6	–	Метод спутниковых геодезических измерений (определений)	–

2. Сведения о характеристиках объекта недвижимости с кадастровым номером 32:28:0015728:1325

№ п/п	Наименование характеристики	Значение характеристики
1	2	3
1.	Вид объекта недвижимости	Здание
2.	Ранее присвоенный государственный учетный номер (инвентарный) здания, сооружения, объекта незавершенного строительства	–
3.	Кадастровый номер земельного участка (земельных участков), в границах которого (которых) расположены здание, сооружение, объект незавершенного строительства	32:28:0015728:182
4.	Уникальный учетный номер кадастрового квартала, в границах которого расположены здание, сооружение, объект незавершенного строительства	32:28:0015728
5.	Адрес здания, сооружения, объекта незавершенного строительства	–
5.1	Сведения о местоположении здания, сооружения, объекта незавершенного строительства (при отсутствии адреса) в структурированном в соответствии с федеральной информационной адресной системой виде	Российская Федерация, Брянская обл.
5.2	Дополнительные сведения о местоположении	городской округ Брянск, г. Брянск, территория ГО Бежичи-3, дом 178

6.	Иные сведения	–
3. Пояснения к сведениям об объекте недвижимости с кадастровым номером <u>32:28:0015728:1325</u>		
1.	–	

**Описание местоположения зданий, сооружений,
объектов незавершенного строительства на земельном участке**

1. Сведения о характерных точках контура объекта недвижимости с кадастровым номером 32:28:0015728:1416

Система координат МСК-32, зона 2

Зона № 2

Обозначение характерных точек контура	Содержатся в Едином государственном реестре недвижимости			Определены в ходе выполнения комплексных кадастровых работ			Метод определения координат	Формулы, примененные для расчета средней квадратической погрешности определения координат характерных точек (M_i), м, с подставленными в такие формулы значениями и итоговые (вычисленные) значения M_i , м
	Координаты, м		Радиус, м	Координаты, м		Радиус, м		
	X	Y	R	X	Y	R		
1	2	3	4	5	6	7	8	9
–	–	–	–	4953 52.35	2169 063.7 1	–	Метод спутниковых геодезических измерений (определений)	–
–	–	–	–	4953 49.88	2169 066.1 3	–	Метод спутниковых геодезических измерений (определений)	–
–	–	–	–	4953 45.48	2169 061.8 1	–	Метод спутниковых геодезических измерений	–

							(определений)	
–	–	–	–	4953 47.78	2169 059.4 4	–	Метод спутниковых геодезических измерений (определений)	–
–	–	–	–	4953 52.35	2169 063.7 1	–	Метод спутниковых геодезических измерений (определений)	–

2. Сведения о характеристиках объекта недвижимости с кадастровым номером 32:28:0015728:1416

№ п/п	Наименование характеристики	Значение характеристики
1	2	3
1.	Вид объекта недвижимости	Здание
2.	Ранее присвоенный государственный учетный номер (инвентарный) здания, сооружения, объекта незавершенного строительства	–
3.	Кадастровый номер земельного участка (земельных участков), в границах которого (которых) расположены здание, сооружение, объект незавершенного строительства	32:28:0015728:183
4.	Уникальный учетный номер кадастрового квартала, в границах которого расположены здание, сооружение, объект незавершенного строительства	32:28:0015728
5.	Адрес здания, сооружения, объекта незавершенного строительства	–
5.1	Сведения о местоположении здания, сооружения, объекта незавершенного строительства (при отсутствии адреса) в структурированном в соответствии с федеральной информационной адресной системой виде	Российская Федерация, Брянская обл.
5.2	Дополнительные сведения о местоположении	городской округ Брянск, г. Брянск, территория ГО Бежичи-3, гараж 179

6.	Иные сведения	—
3. Пояснения к сведениям об объекте недвижимости с кадастровым номером <u>32:28:0015728:1416</u>		
1.	—	

**Описание местоположения зданий, сооружений,
объектов незавершенного строительства на земельном участке**

1. Сведения о характерных точках контура объекта недвижимости с кадастровым номером 32:28:0015728:774

Система координат МСК-32, зона 2

Зона № 2

Обозначение характерных точек контура	Содержатся в Едином государственном реестре недвижимости			Определены в ходе выполнения комплексных кадастровых работ			Метод определения координат	Формулы, примененные для расчета средней квадратической погрешности определения координат характерных точек (M_i), м, с подставленными в такие формулы значениями и итоговые (вычисленные) значения M_i , м
	Координаты, м		Радиус, м	Координаты, м		Радиус, м		
	X	Y	R	X	Y	R		
1	2	3	4	5	6	7	8	9
–	–	–	–	4953 49.88	2169 066.1 3	–	Метод спутниковых геодезических измерений (определений)	–
–	–	–	–	4953 49.75	2169 066.2 6	–	Метод спутниковых геодезических измерений (определений)	–
–	–	–	–	4953 47.44	2169 068.7 3	–	Метод спутниковых геодезических измерений	–

							(определений)	
–	–	–	–	4953 42.94	2169 064.5 1	–	Метод спутниковых геодезических измерений (определений)	–
–	–	–	–	4953 45.48	2169 061.8 1	–	Метод спутниковых геодезических измерений (определений)	–
–	–	–	–	4953 49.88	2169 066.1 3	–	Метод спутниковых геодезических измерений (определений)	–

2. Сведения о характеристиках объекта недвижимости с кадастровым номером 32:28:0015728:774

№ п/п	Наименование характеристики	Значение характеристики
1	2	3
1.	Вид объекта недвижимости	Здание
2.	Ранее присвоенный государственный учетный номер (инвентарный) здания, сооружения, объекта незавершенного строительства	–
3.	Кадастровый номер земельного участка (земельных участков), в границах которого (которых) расположены здание, сооружение, объект незавершенного строительства	32:28:0015728:15
4.	Уникальный учетный номер кадастрового квартала, в границах которого расположены здание, сооружение, объект незавершенного строительства	32:28:0015728
5.	Адрес здания, сооружения, объекта незавершенного строительства	–
5.1	Сведения о местоположении здания, сооружения, объекта незавершенного строительства (при отсутствии адреса) в структурированном в соответствии с федеральной информационной	Российская Федерация, Брянская обл.

	адресной системой виде	
5.2	Дополнительные сведения о местоположении	городской округ Брянск, г. Брянск, территория ГО Бежичи-3, дом 180
6.	Иные сведения	–
3. Пояснения к сведениям об объекте недвижимости с кадастровым номером <u>32:28:0015728:774</u>		
1.	–	

**Описание местоположения зданий, сооружений,
объектов незавершенного строительства на земельном участке**

1. Сведения о характерных точках контура объекта недвижимости с кадастровым номером 32:28:0015728:1326

Система координат МСК-32, зона 2

Зона № 2

Обозначение характерных точек контура	Содержатся в Едином государственном реестре недвижимости			Определены в ходе выполнения комплексных кадастровых работ			Метод определения координат	Формулы, примененные для расчета средней квадратической погрешности определения координат характерных точек (M_i), м, с подставленными в такие формулы значениями и итоговые (вычисленные) значения M_i , м
	Координаты, м		Радиус, м	Координаты, м		Радиус, м		
	X	Y	R	X	Y	R		
1	2	3	4	5	6	7	8	9
–	–	–	–	4953 47.44	2169 068.7 3	–	Метод спутниковых геодезических измерений (определений)	–
–	–	–	–	4953 45.22	2169 071.1 7	–	Метод спутниковых геодезических измерений (определений)	–
–	–	–	–	4953 40.54	2169 066.9 8	–	Метод спутниковых геодезических измерений	–

							(определений)	
–	–	–	–	4953 42.94	2169 064.5 1	–	Метод спутниковых геодезических измерений (определений)	–
–	–	–	–	4953 47.44	2169 068.7 3	–	Метод спутниковых геодезических измерений (определений)	–

2. Сведения о характеристиках объекта недвижимости с кадастровым номером 32:28:0015728:1326

№ п/п	Наименование характеристики	Значение характеристики
1	2	3
1.	Вид объекта недвижимости	Здание
2.	Ранее присвоенный государственный учетный номер (инвентарный) здания, сооружения, объекта незавершенного строительства	–
3.	Кадастровый номер земельного участка (земельных участков), в границах которого (которых) расположены здание, сооружение, объект незавершенного строительства	32:28:0015728:184
4.	Уникальный учетный номер кадастрового квартала, в границах которого расположены здание, сооружение, объект незавершенного строительства	32:28:0015728
5.	Адрес здания, сооружения, объекта незавершенного строительства	–
5.1	Сведения о местоположении здания, сооружения, объекта незавершенного строительства (при отсутствии адреса) в структурированном в соответствии с федеральной информационной адресной системой виде	Российская Федерация, Брянская обл.
5.2	Дополнительные сведения о местоположении	городской округ Брянск, г. Брянск, территория ГО Бежичи-3, д 181

6.	Иные сведения	—
3. Пояснения к сведениям об объекте недвижимости с кадастровым номером <u>32:28:0015728:1326</u>		
1.	—	

**Описание местоположения зданий, сооружений,
объектов незавершенного строительства на земельном участке**

1. Сведения о характерных точках контура объекта недвижимости с кадастровым номером 32:28:0015728:1343

Система координат МСК-32, зона 2

Зона № 2

Обозначение характерных точек контура	Содержатся в Едином государственном реестре недвижимости			Определены в ходе выполнения комплексных кадастровых работ			Метод определения координат	Формулы, примененные для расчета средней квадратической погрешности определения координат характерных точек (M_i), м, с подставленными в такие формулы значениями и итоговые (вычисленные) значения M_t , м
	Координаты , м		Радиус, с, м	Координаты , м		Радиус, м		
	X	Y	R	X	Y	R		
1	2	3	4	5	6	7	8	9
–	–	–	–	4953 45.22	2169 071.1 7	–	Метод спутниковых геодезических измерений (определений)	–
–	–	–	–	4953 42.83	2169 073.8 1	–	Метод спутниковых геодезических измерений (определений)	–
–	–	–	–	4953 38.05	2169 069.5 4	–	Метод спутниковых геодезических измерений	–

							(определений)	
–	–	–	–	4953 40.54	2169 066.9 8	–	Метод спутниковых геодезических измерений (определений)	–
–	–	–	–	4953 45.22	2169 071.1 7	–	Метод спутниковых геодезических измерений (определений)	–

2. Сведения о характеристиках объекта недвижимости с кадастровым номером 32:28:0015728:1343

№ п/п	Наименование характеристики	Значение характеристики
1	2	3
1.	Вид объекта недвижимости	Здание
2.	Ранее присвоенный государственный учетный номер (инвентарный) здания, сооружения, объекта незавершенного строительства	–
3.	Кадастровый номер земельного участка (земельных участков), в границах которого (которых) расположены здание, сооружение, объект незавершенного строительства	32:28:0015728:185
4.	Уникальный учетный номер кадастрового квартала, в границах которого расположены здание, сооружение, объект незавершенного строительства	32:28:0015728
5.	Адрес здания, сооружения, объекта незавершенного строительства	–
5.1	Сведения о местоположении здания, сооружения, объекта незавершенного строительства (при отсутствии адреса) в структурированном в соответствии с федеральной информационной адресной системой виде	Российская Федерация, Брянская обл.
5.2	Дополнительные сведения о местоположении	городской округ Брянск, г. Брянск, территория ГО Бежичи-3, д 182

6.	Иные сведения	—
3. Пояснения к сведениям об объекте недвижимости с кадастровым номером <u>32:28:0015728:1343</u>		
1.	—	

**Описание местоположения зданий, сооружений,
объектов незавершенного строительства на земельном участке**

1. Сведения о характерных точках контура объекта недвижимости с кадастровым номером 32:28:0015728:1366

Система координат МСК-32, зона 2

Зона № 2

Обозначение характерных точек контура	Содержатся в Едином государственном реестре недвижимости			Определены в ходе выполнения комплексных кадастровых работ			Метод определения координат	Формулы, примененные для расчета средней квадратической погрешности определения координат характерных точек (M_t), м, с подставленными в такие формулы значениями и итоговые (вычисленные) значения M_t , м
	Координаты, м		Радиус, м	Координаты, м		Радиус, м		
	X	Y	R	X	Y	R		
1	2	3	4	5	6	7	8	9
–	–	–	–	4953 42.83	2169 073.8 1	–	Метод спутниковых геодезических измерений (определений)	–
–	–	–	–	4953 40.43	2169 076.3 9	–	Метод спутниковых геодезических измерений (определений)	–
–	–	–	–	4953 40.34	2169 076.4 8	–	Метод спутниковых геодезических измерений	–

							(определений)	
–	–	–	–	4953 35.72	2169 072.0 1	–	Метод спутниковых геодезических измерений (определений)	–
–	–	–	–	4953 38.05	2169 069.5 4	–	Метод спутниковых геодезических измерений (определений)	–
–	–	–	–	4953 42.83	2169 073.8 1	–	Метод спутниковых геодезических измерений (определений)	–

2. Сведения о характеристиках объекта недвижимости с кадастровым номером 32:28:0015728:1366

№ п/п	Наименование характеристики	Значение характеристики
1	2	3
1.	Вид объекта недвижимости	Здание
2.	Ранее присвоенный государственный учетный номер (инвентарный) здания, сооружения, объекта незавершенного строительства	–
3.	Кадастровый номер земельного участка (земельных участков), в границах которого (которых) расположены здание, сооружение, объект незавершенного строительства	32:28:0015728:186
4.	Уникальный учетный номер кадастрового квартала, в границах которого расположены здание, сооружение, объект незавершенного строительства	32:28:0015728
5.	Адрес здания, сооружения, объекта незавершенного строительства	–
5.1	Сведения о местоположении здания, сооружения, объекта незавершенного строительства (при отсутствии адреса) в структурированном в соответствии с федеральной информационной	Российская Федерация, Брянская обл.

	адресной системой виде	
5.2	Дополнительные сведения о местоположении	городской округ Брянск, г. Брянск, территория ГО Бежичи-3, дом 183
6.	Иные сведения	–
3. Пояснения к сведениям об объекте недвижимости с кадастровым номером <u>32:28:0015728:1366</u>		
1.	–	

**Описание местоположения зданий, сооружений,
объектов незавершенного строительства на земельном участке**

1. Сведения о характерных точках контура объекта недвижимости с кадастровым номером 32:28:0015728:1032

Система координат МСК-32, зона 2

Зона № 2

Обозначение характерных точек контура	Содержатся в Едином государственном реестре недвижимости			Определены в ходе выполнения комплексных кадастровых работ			Метод определения координат	Формулы, примененные для расчета средней квадратической погрешности определения координат характерных точек (M_i), м, с подставленными в такие формулы значениями и итоговые (вычисленные) значения M_i , м
	Координаты, м		Радиус, м	Координаты, м		Радиус, м		
	X	Y	R	X	Y	R		
1	2	3	4	5	6	7	8	9
–	–	–	–	4953 40.34	2169 076.4 8	–	Метод спутниковых геодезических измерений (определений)	–
–	–	–	–	4953 37.55	2169 079.4 4	–	Метод спутниковых геодезических измерений (определений)	–
–	–	–	–	4953 32.89	2169 074.9 6	–	Метод спутниковых геодезических измерений	–

							(определений)	
–	–	–	–	4953 35.72	2169 072.0 1	–	Метод спутниковых геодезических измерений (определений)	–
–	–	–	–	4953 40.34	2169 076.4 8	–	Метод спутниковых геодезических измерений (определений)	–

2. Сведения о характеристиках объекта недвижимости с кадастровым номером 32:28:0015728:1032

№ п/п	Наименование характеристики	Значение характеристики
1	2	3
1.	Вид объекта недвижимости	Здание
2.	Ранее присвоенный государственный учетный номер (инвентарный) здания, сооружения, объекта незавершенного строительства	–
3.	Кадастровый номер земельного участка (земельных участков), в границах которого (которых) расположены здание, сооружение, объект незавершенного строительства	32:28:0015728:187
4.	Уникальный учетный номер кадастрового квартала, в границах которого расположены здание, сооружение, объект незавершенного строительства	32:28:0015728
5.	Адрес здания, сооружения, объекта незавершенного строительства	–
5.1	Сведения о местоположении здания, сооружения, объекта незавершенного строительства (при отсутствии адреса) в структурированном в соответствии с федеральной информационной адресной системой виде	Российская Федерация, Брянская обл.
5.2	Дополнительные сведения о местоположении	городской округ Брянск, г. Брянск, территория ГО Бежичи-3, гараж 184

6.	Иные сведения	—
3. Пояснения к сведениям об объекте недвижимости с кадастровым номером <u>32:28:0015728:1032</u>		
1.	—	

**Описание местоположения зданий, сооружений,
объектов незавершенного строительства на земельном участке**

1. Сведения о характерных точках контура объекта недвижимости с кадастровым номером 32:28:0015728:981

Система координат МСК-32, зона 2

Зона № 2

Обозначение характерных точек контура	Содержатся в Едином государственном реестре недвижимости			Определены в ходе выполнения комплексных кадастровых работ			Метод определения координат	Формулы, примененные для расчета средней квадратической погрешности определения координат характерных точек (M_i), м, с подставленными в такие формулы значениями и итоговые (вычисленные) значения M_i , м
	Координаты, м		Радиус, м	Координаты, м		Радиус, м		
	X	Y	R	X	Y	R		
1	2	3	4	5	6	7	8	9
–	–	–	–	4953 80.45	2169 012.5 9	–	Метод спутниковых геодезических измерений (определений)	–
–	–	–	–	4953 77.85	2169 015.3 4	–	Метод спутниковых геодезических измерений (определений)	–
–	–	–	–	4953 73.29	2169 010.8 0	–	Метод спутниковых геодезических измерений	–

							(определений)	
–	–	–	–	4953 75.82	2169 008.0 2	–	Метод спутниковых геодезических измерений (определений)	–
–	–	–	–	4953 80.45	2169 012.5 9	–	Метод спутниковых геодезических измерений (определений)	–

2. Сведения о характеристиках объекта недвижимости с кадастровым номером 32:28:0015728:981

№ п/п	Наименование характеристики	Значение характеристики
1	2	3
1.	Вид объекта недвижимости	Здание
2.	Ранее присвоенный государственный учетный номер (инвентарный) здания, сооружения, объекта незавершенного строительства	–
3.	Кадастровый номер земельного участка (земельных участков), в границах которого (которых) расположены здание, сооружение, объект незавершенного строительства	32:28:0015728:188
4.	Уникальный учетный номер кадастрового квартала, в границах которого расположены здание, сооружение, объект незавершенного строительства	32:28:0015728
5.	Адрес здания, сооружения, объекта незавершенного строительства	–
5.1	Сведения о местоположении здания, сооружения, объекта незавершенного строительства (при отсутствии адреса) в структурированном в соответствии с федеральной информационной адресной системой виде	Российская Федерация, Брянская обл.
5.2	Дополнительные сведения о местоположении	городской округ Брянск, г. Брянск, территория ГО Бежичи-3, гараж 185

6.	Иные сведения	—
3. Пояснения к сведениям об объекте недвижимости с кадастровым номером <u>32:28:0015728:981</u>		
1.	—	

**Описание местоположения зданий, сооружений,
объектов незавершенного строительства на земельном участке**

1. Сведения о характерных точках контура объекта недвижимости с кадастровым номером 32:28:0015728:1125

Система координат МСК-32, зона 2

Зона № 2

Обозначение характерных точек контура	Содержатся в Едином государственном реестре недвижимости			Определены в ходе выполнения комплексных кадастровых работ			Метод определения координат	Формулы, примененные для расчета средней квадратической погрешности определения координат характерных точек (M_i), м, с подставленными в такие формулы значениями и итоговые (вычисленные) значения M_i , м
	Координаты, м		Радиус, м	Координаты, м		Радиус, м		
	X	Y	R	X	Y	R		
1	2	3	4	5	6	7	8	9
–	–	–	–	4953 77.85	2169 015.3 4	–	Метод спутниковых геодезических измерений (определений)	–
–	–	–	–	4953 75.55	2169 017.7 6	–	Метод спутниковых геодезических измерений (определений)	–
–	–	–	–	4953 70.93	2169 013.3 9	–	Метод спутниковых геодезических измерений	–

							(определений)	
–	–	–	–	4953 73.29	2169 010.8 0	–	Метод спутниковых геодезических измерений (определений)	–
–	–	–	–	4953 77.85	2169 015.3 4	–	Метод спутниковых геодезических измерений (определений)	–

2. Сведения о характеристиках объекта недвижимости с кадастровым номером 32:28:0015728:1125

№ п/п	Наименование характеристики	Значение характеристики
1	2	3
1.	Вид объекта недвижимости	Здание
2.	Ранее присвоенный государственный учетный номер (инвентарный) здания, сооружения, объекта незавершенного строительства	–
3.	Кадастровый номер земельного участка (земельных участков), в границах которого (которых) расположены здание, сооружение, объект незавершенного строительства	32:28:0015728:189
4.	Уникальный учетный номер кадастрового квартала, в границах которого расположены здание, сооружение, объект незавершенного строительства	32:28:0015728
5.	Адрес здания, сооружения, объекта незавершенного строительства	–
5.1	Сведения о местоположении здания, сооружения, объекта незавершенного строительства (при отсутствии адреса) в структурированном в соответствии с федеральной информационной адресной системой виде	Российская Федерация, Брянская обл.
5.2	Дополнительные сведения о местоположении	городской округ Брянск, г. Брянск, территория ГО Бежичи-3, гараж 186

6.	Иные сведения	—
3. Пояснения к сведениям об объекте недвижимости с кадастровым номером <u>32:28:0015728:1125</u>		
1.	—	

**Описание местоположения зданий, сооружений,
объектов незавершенного строительства на земельном участке**

1. Сведения о характерных точках контура объекта недвижимости с кадастровым номером 32:28:0015728:892

Система координат МСК-32, зона 2

Зона № 2

Обозначение характерных точек контура	Содержатся в Едином государственном реестре недвижимости			Определены в ходе выполнения комплексных кадастровых работ			Метод определения координат	Формулы, примененные для расчета средней квадратической погрешности определения координат характерных точек (M_i), м, с подставленными в такие формулы значениями и итоговые (вычисленные) значения M_t , м
	Координаты , м		Радиус, с, м	Координаты , м		Радиус, м		
	X	Y	R	X	Y	R		
1	2	3	4	5	6	7	8	9
–	–	–	–	4953 75.55	2169 017.7 6	–	Метод спутниковых геодезических измерений (определений)	–
–	–	–	–	4953 73.11	2169 020.3 2	–	Метод спутниковых геодезических измерений (определений)	–
–	–	–	–	4953 68.53	2169 016.0 2	–	Метод спутниковых геодезических измерений	–

							(определений)	
–	–	–	–	4953 70.93	2169 013.3 9	–	Метод спутниковых геодезических измерений (определений)	–
–	–	–	–	4953 75.55	2169 017.7 6	–	Метод спутниковых геодезических измерений (определений)	–

2. Сведения о характеристиках объекта недвижимости с кадастровым номером 32:28:0015728:892

№ п/п	Наименование характеристики	Значение характеристики
1	2	3
1.	Вид объекта недвижимости	Здание
2.	Ранее присвоенный государственный учетный номер (инвентарный) здания, сооружения, объекта незавершенного строительства	–
3.	Кадастровый номер земельного участка (земельных участков), в границах которого (которых) расположены здание, сооружение, объект незавершенного строительства	32:28:0015728:585
4.	Уникальный учетный номер кадастрового квартала, в границах которого расположены здание, сооружение, объект незавершенного строительства	32:28:0015728
5.	Адрес здания, сооружения, объекта незавершенного строительства	–
5.1	Сведения о местоположении здания, сооружения, объекта незавершенного строительства (при отсутствии адреса) в структурированном в соответствии с федеральной информационной адресной системой виде	Российская Федерация, Брянская обл.
5.2	Дополнительные сведения о местоположении	городской округ Брянск, г. Брянск, территория ГО Бежичи-3, гараж 187

6.	Иные сведения	—
3. Пояснения к сведениям об объекте недвижимости с кадастровым номером <u>32:28:0015728:892</u>		
1.	—	

**Описание местоположения зданий, сооружений,
объектов незавершенного строительства на земельном участке**

1. Сведения о характерных точках контура объекта недвижимости с кадастровым номером 32:28:0015728:1405

Система координат МСК-32, зона 2

Зона № 2

Обозначение характерных точек контура	Содержатся в Едином государственном реестре недвижимости			Определены в ходе выполнения комплексных кадастровых работ			Метод определения координат	Формулы, примененные для расчета средней квадратической погрешности определения координат характерных точек (M_t), м, с подставленными в такие формулы значениями и итоговые (вычисленные) значения M_t , м
	Координаты, м		Радиус, м	Координаты, м		Радиус, м		
	X	Y	R	X	Y	R		
1	2	3	4	5	6	7	8	9
–	–	–	–	4953 73.11	2169 020.3 2	–	Метод спутниковых геодезических измерений (определений)	–
–	–	–	–	4953 70.87	2169 022.8 0	–	Метод спутниковых геодезических измерений (определений)	–
–	–	–	–	4953 66.38	2169 018.4 2	–	Метод спутниковых геодезических измерений	–

							(определений)	
–	–	–	–	4953 68.53	2169 016.0 2	–	Метод спутниковых геодезических измерений (определений)	–
–	–	–	–	4953 73.11	2169 020.3 2	–	Метод спутниковых геодезических измерений (определений)	–

2. Сведения о характеристиках объекта недвижимости с кадастровым номером 32:28:0015728:1405

№ п/п	Наименование характеристики	Значение характеристики
1	2	3
1.	Вид объекта недвижимости	Здание
2.	Ранее присвоенный государственный учетный номер (инвентарный) здания, сооружения, объекта незавершенного строительства	–
3.	Кадастровый номер земельного участка (земельных участков), в границах которого (которых) расположены здание, сооружение, объект незавершенного строительства	32:28:0015728:190
4.	Уникальный учетный номер кадастрового квартала, в границах которого расположены здание, сооружение, объект незавершенного строительства	32:28:0015728
5.	Адрес здания, сооружения, объекта незавершенного строительства	–
5.1	Сведения о местоположении здания, сооружения, объекта незавершенного строительства (при отсутствии адреса) в структурированном в соответствии с федеральной информационной адресной системой виде	Российская Федерация, Брянская обл.
5.2	Дополнительные сведения о местоположении	городской округ Брянск, г. Брянск, территория ГО Бежичи-3, гараж 188

6.	Иные сведения	—
3. Пояснения к сведениям об объекте недвижимости с кадастровым номером <u>32:28:0015728:1405</u>		
1.	—	

**Описание местоположения зданий, сооружений,
объектов незавершенного строительства на земельном участке**

1. Сведения о характерных точках контура объекта недвижимости с кадастровым номером 32:28:0015728:1033

Система координат МСК-32, зона 2

Зона № 2

Обозначение характерных точек контура	Содержатся в Едином государственном реестре недвижимости			Определены в ходе выполнения комплексных кадастровых работ			Метод определения координат	Формулы, примененные для расчета средней квадратической погрешности определения координат характерных точек (M_i), м, с подставленными в такие формулы значениями и итоговые (вычисленные) значения M_i , м
	Координаты, м		Радиус, м	Координаты, м		Радиус, м		
	X	Y	R	X	Y	R		
1	2	3	4	5	6	7	8	9
–	–	–	–	4953 68.30	2169 025.5 0	–	Метод спутниковых геодезических измерений (определений)	–
–	–	–	–	4953 65.87	2169 028.1 5	–	Метод спутниковых геодезических измерений (определений)	–
–	–	–	–	4953 61.36	2169 023.8 8	–	Метод спутниковых геодезических измерений	–

							(определений)	
–	–	–	–	4953 61.50	2169 023.7 2	–	Метод спутниковых геодезических измерений (определений)	–
–	–	–	–	4953 63.81	2169 021.2 2	–	Метод спутниковых геодезических измерений (определений)	–
–	–	–	–	4953 68.30	2169 025.5 0	–	Метод спутниковых геодезических измерений (определений)	–

2. Сведения о характеристиках объекта недвижимости с кадастровым номером 32:28:0015728:1033

№ п/п	Наименование характеристики	Значение характеристики
1	2	3
1.	Вид объекта недвижимости	Здание
2.	Ранее присвоенный государственный учетный номер (инвентарный) здания, сооружения, объекта незавершенного строительства	–
3.	Кадастровый номер земельного участка (земельных участков), в границах которого (которых) расположены здание, сооружение, объект незавершенного строительства	32:28:0015728:192
4.	Уникальный учетный номер кадастрового квартала, в границах которого расположены здание, сооружение, объект незавершенного строительства	32:28:0015728
5.	Адрес здания, сооружения, объекта незавершенного строительства	–
5.1	Сведения о местоположении здания, сооружения, объекта незавершенного строительства (при отсутствии адреса) в структурированном в соответствии с федеральной информационной	Российская Федерация, Брянская обл.

	адресной системой виде	
5.2	Дополнительные сведения о местоположении	городской округ Брянск, г. Брянск, территория ГО Бежичи-3, гараж 190
6.	Иные сведения	–
3. Пояснения к сведениям об объекте недвижимости с кадастровым номером <u>32:28:0015728:1033</u>		
1.	–	

**Описание местоположения зданий, сооружений,
объектов незавершенного строительства на земельном участке**

1. Сведения о характерных точках контура объекта недвижимости с кадастровым номером 32:28:0015728:1117

Система координат МСК-32, зона 2

Зона № 2

Обозначение характерных точек контура	Содержатся в Едином государственном реестре недвижимости			Определены в ходе выполнения комплексных кадастровых работ			Метод определения координат	Формулы, примененные для расчета средней квадратической погрешности определения координат характерных точек (M_i), м, с подставленными в такие формулы значениями и итоговые (вычисленные) значения M_t , м
	Координаты , м		Радиус, с, м	Координаты , м		Радиус, м		
	X	Y	R	X	Y	R		
1	2	3	4	5	6	7	8	9
–	–	–	–	4953 65.87	2169 028.1 5	–	Метод спутниковых геодезических измерений (определений)	–
–	–	–	–	4953 63.41	2169 030.7 3	–	Метод спутниковых геодезических измерений (определений)	–
–	–	–	–	4953 58.91	2169 026.4 7	–	Метод спутниковых геодезических измерений	–

							(определений)	
–	–	–	–	4953 61.36	2169 023.8 8	–	Метод спутниковых геодезических измерений (определений)	–
–	–	–	–	4953 65.87	2169 028.1 5	–	Метод спутниковых геодезических измерений (определений)	–

2. Сведения о характеристиках объекта недвижимости с кадастровым номером 32:28:0015728:1117

№ п/п	Наименование характеристики	Значение характеристики
1	2	3
1.	Вид объекта недвижимости	Здание
2.	Ранее присвоенный государственный учетный номер (инвентарный) здания, сооружения, объекта незавершенного строительства	–
3.	Кадастровый номер земельного участка (земельных участков), в границах которого (которых) расположены здание, сооружение, объект незавершенного строительства	32:28:0015728:193
4.	Уникальный учетный номер кадастрового квартала, в границах которого расположены здание, сооружение, объект незавершенного строительства	32:28:0015728
5.	Адрес здания, сооружения, объекта незавершенного строительства	–
5.1	Сведения о местоположении здания, сооружения, объекта незавершенного строительства (при отсутствии адреса) в структурированном в соответствии с федеральной информационной адресной системой виде	Российская Федерация, Брянская обл.
5.2	Дополнительные сведения о местоположении	городской округ Брянск, г. Брянск, территория ГО Бежичи-3, гараж 191

6.	Иные сведения	—
3. Пояснения к сведениям об объекте недвижимости с кадастровым номером <u>32:28:0015728:1117</u>		
1.	—	

**Описание местоположения зданий, сооружений,
объектов незавершенного строительства на земельном участке**

1. Сведения о характерных точках контура объекта недвижимости с кадастровым номером 32:28:0015728:1422

Система координат МСК-32, зона 2

Зона № 2

Обозначение характерных точек контура	Содержатся в Едином государственном реестре недвижимости			Определены в ходе выполнения комплексных кадастровых работ			Метод определения координат	Формулы, примененные для расчета средней квадратической погрешности определения координат характерных точек (M_i), м, с подставленными в такие формулы значениями и итоговые (вычисленные) значения M_t , м
	Координаты, м		Радиус, м	Координаты, м		Радиус, м		
	X	Y	R	X	Y	R		
1	2	3	4	5	6	7	8	9
–	–	–	–	4953 63.41	2169 030.7 3	–	Метод спутниковых геодезических измерений (определений)	–
–	–	–	–	4953 61.13	2169 033.0 1	–	Метод спутниковых геодезических измерений (определений)	–
–	–	–	–	4953 56.66	2169 028.8 2	–	Метод спутниковых геодезических измерений	–

							(определений)	
–	–	–	–	4953 58.91	2169 026.4 7	–	Метод спутниковых геодезических измерений (определений)	–
–	–	–	–	4953 63.41	2169 030.7 3	–	Метод спутниковых геодезических измерений (определений)	–

2. Сведения о характеристиках объекта недвижимости с кадастровым номером 32:28:0015728:1422

№ п/п	Наименование характеристики	Значение характеристики
1	2	3
1.	Вид объекта недвижимости	Здание
2.	Ранее присвоенный государственный учетный номер (инвентарный) здания, сооружения, объекта незавершенного строительства	–
3.	Кадастровый номер земельного участка (земельных участков), в границах которого (которых) расположены здание, сооружение, объект незавершенного строительства	32:28:0015728:194
4.	Уникальный учетный номер кадастрового квартала, в границах которого расположены здание, сооружение, объект незавершенного строительства	32:28:0015728
5.	Адрес здания, сооружения, объекта незавершенного строительства	–
5.1	Сведения о местоположении здания, сооружения, объекта незавершенного строительства (при отсутствии адреса) в структурированном в соответствии с федеральной информационной адресной системой виде	Российская Федерация, Брянская обл.
5.2	Дополнительные сведения о местоположении	городской округ Брянск, г. Брянск, территория ГО Бежичи-3, гараж 192

6.	Иные сведения	—
3. Пояснения к сведениям об объекте недвижимости с кадастровым номером <u>32:28:0015728:1422</u>		
1.	—	

**Описание местоположения зданий, сооружений,
объектов незавершенного строительства на земельном участке**

1. Сведения о характерных точках контура объекта недвижимости с кадастровым номером 32:28:0015728:1035

Система координат МСК-32, зона 2

Зона № 2

Обозначение характерных точек контура	Содержатся в Едином государственном реестре недвижимости			Определены в ходе выполнения комплексных кадастровых работ			Метод определения координат	Формулы, примененные для расчета средней квадратической погрешности определения координат характерных точек (M_i), м, с подставленными в такие формулы значениями и итоговые (вычисленные) значения M_t , м
	Координаты, м		Радиус, м	Координаты, м		Радиус, м		
	X	Y	R	X	Y	R		
1	2	3	4	5	6	7	8	9
–	–	–	–	4953 61.13	2169 033.0 1	–	Метод спутниковых геодезических измерений (определений)	–
–	–	–	–	4953 58.65	2169 035.7 2	–	Метод спутниковых геодезических измерений (определений)	–
–	–	–	–	4953 54.21	2169 031.3 8	–	Метод спутниковых геодезических измерений	–

							(определений)	
–	–	–	–	4953 56.66	2169 028.8 2	–	Метод спутниковых геодезических измерений (определений)	–
–	–	–	–	4953 61.13	2169 033.0 1	–	Метод спутниковых геодезических измерений (определений)	–

2. Сведения о характеристиках объекта недвижимости с кадастровым номером 32:28:0015728:1035

№ п/п	Наименование характеристики	Значение характеристики
1	2	3
1.	Вид объекта недвижимости	Здание
2.	Ранее присвоенный государственный учетный номер (инвентарный) здания, сооружения, объекта незавершенного строительства	–
3.	Кадастровый номер земельного участка (земельных участков), в границах которого (которых) расположены здание, сооружение, объект незавершенного строительства	32:28:0015728:195
4.	Уникальный учетный номер кадастрового квартала, в границах которого расположены здание, сооружение, объект незавершенного строительства	32:28:0015728
5.	Адрес здания, сооружения, объекта незавершенного строительства	–
5.1	Сведения о местоположении здания, сооружения, объекта незавершенного строительства (при отсутствии адреса) в структурированном в соответствии с федеральной информационной адресной системой виде	Российская Федерация, Брянская обл.
5.2	Дополнительные сведения о местоположении	городской округ Брянск, г. Брянск, территория ГО Бежичи-3, гараж 193

6.	Иные сведения	—
3. Пояснения к сведениям об объекте недвижимости с кадастровым номером <u>32:28:0015728:1035</u>		
1.	—	

**Описание местоположения зданий, сооружений,
объектов незавершенного строительства на земельном участке**

1. Сведения о характерных точках контура объекта недвижимости с кадастровым номером 32:28:0015728:1232

Система координат МСК-32, зона 2

Зона № 2

Обозначение характерных точек контура	Содержатся в Едином государственном реестре недвижимости			Определены в ходе выполнения комплексных кадастровых работ			Метод определения координат	Формулы, примененные для расчета средней квадратической погрешности определения координат характерных точек (M_i), м, с подставленными в такие формулы значениями и итоговые (вычисленные) значения M_t , м
	Координаты, м		Радиус, м	Координаты, м		Радиус, м		
	X	Y	R	X	Y	R		
1	2	3	4	5	6	7	8	9
–	–	–	–	4953 58.65	2169 035.7 2	–	Метод спутниковых геодезических измерений (определений)	–
–	–	–	–	4953 56.32	2169 038.1 3	–	Метод спутниковых геодезических измерений (определений)	–
–	–	–	–	4953 51.78	2169 033.8 3	–	Метод спутниковых геодезических измерений	–

							(определений)	
–	–	–	–	4953 54.21	2169 031.3 8	–	Метод спутниковых геодезических измерений (определений)	–
–	–	–	–	4953 58.65	2169 035.7 2	–	Метод спутниковых геодезических измерений (определений)	–

2. Сведения о характеристиках объекта недвижимости с кадастровым номером 32:28:0015728:1232

№ п/п	Наименование характеристики	Значение характеристики
1	2	3
1.	Вид объекта недвижимости	Здание
2.	Ранее присвоенный государственный учетный номер (инвентарный) здания, сооружения, объекта незавершенного строительства	–
3.	Кадастровый номер земельного участка (земельных участков), в границах которого (которых) расположены здание, сооружение, объект незавершенного строительства	32:28:0015728:196
4.	Уникальный учетный номер кадастрового квартала, в границах которого расположены здание, сооружение, объект незавершенного строительства	32:28:0015728
5.	Адрес здания, сооружения, объекта незавершенного строительства	–
5.1	Сведения о местоположении здания, сооружения, объекта незавершенного строительства (при отсутствии адреса) в структурированном в соответствии с федеральной информационной адресной системой виде	Российская Федерация, Брянская обл.
5.2	Дополнительные сведения о местоположении	городской округ Брянск, г. Брянск, территория ГО Бежичи-3, гараж 194

6.	Иные сведения	—
3. Пояснения к сведениям об объекте недвижимости с кадастровым номером <u>32:28:0015728:1232</u>		
1.	—	

**Описание местоположения зданий, сооружений,
объектов незавершенного строительства на земельном участке**

1. Сведения о характерных точках контура объекта недвижимости с кадастровым номером 32:28:0015728:1216

Система координат МСК-32, зона 2

Зона № 2

Обозначение характерных точек контура	Содержатся в Едином государственном реестре недвижимости			Определены в ходе выполнения комплексных кадастровых работ			Метод определения координат	Формулы, примененные для расчета средней квадратической погрешности определения координат характерных точек (M_i), м, с подставленными в такие формулы значениями и итоговые (вычисленные) значения M_t , м
	Координаты , м		Радиус, с, м	Координаты , м		Радиус, м		
	X	Y	R	X	Y	R		
1	2	3	4	5	6	7	8	9
–	–	–	–	4953 56.32	2169 038.1 3	–	Метод спутниковых геодезических измерений (определений)	–
–	–	–	–	4953 53.86	2169 040.7 7	–	Метод спутниковых геодезических измерений (определений)	–
–	–	–	–	4953 49.35	2169 036.4 1	–	Метод спутниковых геодезических измерений	–

							(определений)	
–	–	–	–	4953 51.78	2169 033.8 3	–	Метод спутниковых геодезических измерений (определений)	–

2. Сведения о характеристиках объекта недвижимости с кадастровым номером 32:28:0015728:1216

№ п/п	Наименование характеристики	Значение характеристики
1	2	3
1.	Вид объекта недвижимости	Здание
2.	Ранее присвоенный государственный учетный номер (инвентарный) здания, сооружения, объекта незавершенного строительства	–
3.	Кадастровый номер земельного участка (земельных участков), в границах которого (которых) расположены здание, сооружение, объект незавершенного строительства	32:28:0015728:197
4.	Уникальный учетный номер кадастрового квартала, в границах которого расположены здание, сооружение, объект незавершенного строительства	32:28:0015728
5.	Адрес здания, сооружения, объекта незавершенного строительства	–
5.1	Сведения о местоположении здания, сооружения, объекта незавершенного строительства (при отсутствии адреса) в структурированном в соответствии с федеральной информационной адресной системой виде	Российская Федерация, Брянская обл.
5.2	Дополнительные сведения о местоположении	городской округ Брянск, г. Брянск, территория ГО Бежичи-3, дом 195
6.	Иные сведения	–

3. Пояснения к сведениям об объекте недвижимости с кадастровым номером 32:28:0015728:1216

1.	–
----	---

**Описание местоположения зданий, сооружений,
объектов незавершенного строительства на земельном участке**

1. Сведения о характерных точках контура объекта недвижимости с кадастровым номером 32:28:0015728:1105

Система координат МСК-32, зона 2

Зона № 2

Обозначение характерных точек контура	Содержатся в Едином государственном реестре недвижимости			Определены в ходе выполнения комплексных кадастровых работ			Метод определения координат	Формулы, примененные для расчета средней квадратической погрешности определения координат характерных точек (M_i), м, с подставленными в такие формулы значениями и итоговые (вычисленные) значения M_i , м
	Координаты, м		Радиус, м	Координаты, м		Радиус, м		
	X	Y	R	X	Y	R		
1	2	3	4	5	6	7	8	9
–	–	–	–	4953 53.86	2169 040.7 7	–	Метод спутниковых геодезических измерений (определений)	–
–	–	–	–	4953 51.50	2169 043.1 0	–	Метод спутниковых геодезических измерений (определений)	–
–	–	–	–	4953 47.01	2169 038.8 6	–	Метод спутниковых геодезических измерений	–

							(определений)	
–	–	–	–	4953 49.35	2169 036.4 1	–	Метод спутниковых геодезических измерений (определений)	–
–	–	–	–	4953 53.86	2169 040.7 7	–	Метод спутниковых геодезических измерений (определений)	–

2. Сведения о характеристиках объекта недвижимости с кадастровым номером 32:28:0015728:1105

№ п/п	Наименование характеристики	Значение характеристики
1	2	3
1.	Вид объекта недвижимости	Здание
2.	Ранее присвоенный государственный учетный номер (инвентарный) здания, сооружения, объекта незавершенного строительства	–
3.	Кадастровый номер земельного участка (земельных участков), в границах которого (которых) расположены здание, сооружение, объект незавершенного строительства	32:28:0015728:198
4.	Уникальный учетный номер кадастрового квартала, в границах которого расположены здание, сооружение, объект незавершенного строительства	32:28:0015728
5.	Адрес здания, сооружения, объекта незавершенного строительства	–
5.1	Сведения о местоположении здания, сооружения, объекта незавершенного строительства (при отсутствии адреса) в структурированном в соответствии с федеральной информационной адресной системой виде	Российская Федерация, Брянская обл.
5.2	Дополнительные сведения о местоположении	городской округ Брянск, г. Брянск, территория ГО Бежичи-3, корп 196

6.	Иные сведения	—
3. Пояснения к сведениям об объекте недвижимости с кадастровым номером <u>32:28:0015728:1105</u>		
1.	—	

**Описание местоположения зданий, сооружений,
объектов незавершенного строительства на земельном участке**

1. Сведения о характерных точках контура объекта недвижимости с кадастровым номером 32:28:0015728:982

Система координат МСК-32, зона 2

Зона № 2

Обозначение характерных точек контура	Содержатся в Едином государственном реестре недвижимости			Определены в ходе выполнения комплексных кадастровых работ			Метод определения координат	Формулы, примененные для расчета средней квадратической погрешности определения координат характерных точек (M_i), м, с подставленными в такие формулы значениями и итоговые (вычисленные) значения M_i , м
	Координаты, м		Радиус, м	Координаты, м		Радиус, м		
	X	Y	R	X	Y	R		
1	2	3	4	5	6	7	8	9
–	–	–	–	4953 51.50	2169 043.1 0	–	Метод спутниковых геодезических измерений (определений)	–
–	–	–	–	4953 49.02	2169 045.6 6	–	Метод спутниковых геодезических измерений (определений)	–
–	–	–	–	4953 44.62	2169 041.3 3	–	Метод спутниковых геодезических измерений	–

							(определений)	
–	–	–	–	4953 47.01	2169 038.8 6	–	Метод спутниковых геодезических измерений (определений)	–
–	–	–	–	4953 51.50	2169 043.1 0	–	Метод спутниковых геодезических измерений (определений)	–

2. Сведения о характеристиках объекта недвижимости с кадастровым номером 32:28:0015728:982

№ п/п	Наименование характеристики	Значение характеристики
1	2	3
1.	Вид объекта недвижимости	Здание
2.	Ранее присвоенный государственный учетный номер (инвентарный) здания, сооружения, объекта незавершенного строительства	–
3.	Кадастровый номер земельного участка (земельных участков), в границах которого (которых) расположены здание, сооружение, объект незавершенного строительства	32:28:0015728:199
4.	Уникальный учетный номер кадастрового квартала, в границах которого расположены здание, сооружение, объект незавершенного строительства	32:28:0015728
5.	Адрес здания, сооружения, объекта незавершенного строительства	–
5.1	Сведения о местоположении здания, сооружения, объекта незавершенного строительства (при отсутствии адреса) в структурированном в соответствии с федеральной информационной адресной системой виде	Российская Федерация, Брянская обл.
5.2	Дополнительные сведения о местоположении	городской округ Брянск, г. Брянск, территория ГО Бежичи-3, гараж 197

6.	Иные сведения	—
3. Пояснения к сведениям об объекте недвижимости с кадастровым номером <u>32:28:0015728:982</u>		
1.	—	

**Описание местоположения зданий, сооружений,
объектов незавершенного строительства на земельном участке**

1. Сведения о характерных точках контура объекта недвижимости с кадастровым номером 32:28:0015728:1202

Система координат МСК-32, зона 2

Зона № 2

Обозначение характерных точек контура	Содержатся в Едином государственном реестре недвижимости			Определены в ходе выполнения комплексных кадастровых работ			Метод определения координат	Формулы, примененные для расчета средней квадратической погрешности определения координат характерных точек (M_i), м, с подставленными в такие формулы значениями и итоговые (вычисленные) значения M_i , м
	Координаты, м		Радиус, м	Координаты, м		Радиус, м		
	X	Y	R	X	Y	R		
1	2	3	4	5	6	7	8	9
–	–	–	–	4953 49.02	2169 045.6 6	–	Метод спутниковых геодезических измерений (определений)	–
–	–	–	–	4953 46.52	2169 048.2 6	–	Метод спутниковых геодезических измерений (определений)	–
–	–	–	–	4953 42.10	2169 044.0 5	–	Метод спутниковых геодезических измерений	–

							(определений)	
–	–	–	–	4953 42.16	2169 043.9 8	–	Метод спутниковых геодезических измерений (определений)	–
–	–	–	–	4953 44.62	2169 041.3 3	–	Метод спутниковых геодезических измерений (определений)	–
–	–	–	–	4953 49.02	2169 045.6 6	–	Метод спутниковых геодезических измерений (определений)	–

2. Сведения о характеристиках объекта недвижимости с кадастровым номером 32:28:0015728:1202

№ п/п	Наименование характеристики	Значение характеристики
1	2	3
1.	Вид объекта недвижимости	Здание
2.	Ранее присвоенный государственный учетный номер (инвентарный) здания, сооружения, объекта незавершенного строительства	–
3.	Кадастровый номер земельного участка (земельных участков), в границах которого (которых) расположены здание, сооружение, объект незавершенного строительства	32:28:0015728:586
4.	Уникальный учетный номер кадастрового квартала, в границах которого расположены здание, сооружение, объект незавершенного строительства	32:28:0015728
5.	Адрес здания, сооружения, объекта незавершенного строительства	–
5.1	Сведения о местоположении здания, сооружения, объекта незавершенного строительства (при отсутствии адреса) в структурированном в соответствии с федеральной информационной	Российская Федерация, Брянская обл.

	адресной системой виде	
5.2	Дополнительные сведения о местоположении	городской округ Брянск, г. Брянск, территория ГО Бежичи-3, дом 198
6.	Иные сведения	–
3. Пояснения к сведениям об объекте недвижимости с кадастровым номером <u>32:28:0015728:1202</u>		
1.	–	

**Описание местоположения зданий, сооружений,
объектов незавершенного строительства на земельном участке**

1. Сведения о характерных точках контура объекта недвижимости с кадастровым номером 32:28:0015728:1147

Система координат МСК-32, зона 2

Зона № 2

Обозначение характерных точек контура	Содержатся в Едином государственном реестре недвижимости			Определены в ходе выполнения комплексных кадастровых работ			Метод определения координат	Формулы, примененные для расчета средней квадратической погрешности определения координат характерных точек (M_i), м, с подставленными в такие формулы значениями и итоговые (вычисленные) значения M_t , м
	Координаты , м		Радиус, с, м	Координаты , м		Радиус, м		
	X	Y	R	X	Y	R		
1	2	3	4	5	6	7	8	9
–	–	–	–	4953 46.52	2169 048.2 6	–	Метод спутниковых геодезических измерений (определений)	–
–	–	–	–	4953 44.13	2169 050.8 1	–	Метод спутниковых геодезических измерений (определений)	–
–	–	–	–	4953 39.70	2169 046.6 2	–	Метод спутниковых геодезических измерений	–

							(определений)	
–	–	–	–	4953 39.81	2169 046.5 0	–	Метод спутниковых геодезических измерений (определений)	–
–	–	–	–	4953 42.10	2169 044.0 5	–	Метод спутниковых геодезических измерений (определений)	–
–	–	–	–	4953 46.52	2169 048.2 6	–	Метод спутниковых геодезических измерений (определений)	–

2. Сведения о характеристиках объекта недвижимости с кадастровым номером 32:28:0015728:1147

№ п/п	Наименование характеристики	Значение характеристики
1	2	3
1.	Вид объекта недвижимости	Здание
2.	Ранее присвоенный государственный учетный номер (инвентарный) здания, сооружения, объекта незавершенного строительства	–
3.	Кадастровый номер земельного участка (земельных участков), в границах которого (которых) расположены здание, сооружение, объект незавершенного строительства	32:28:0015728:23
4.	Уникальный учетный номер кадастрового квартала, в границах которого расположены здание, сооружение, объект незавершенного строительства	32:28:0015728
5.	Адрес здания, сооружения, объекта незавершенного строительства	–
5.1	Сведения о местоположении здания, сооружения, объекта незавершенного строительства (при отсутствии адреса) в структурированном в соответствии с федеральной информационной	Российская Федерация, Брянская обл.

	адресной системой виде	
5.2	Дополнительные сведения о местоположении	городской округ Брянск, г. Брянск, территория ГО Бежичи-3, гараж 199
6.	Иные сведения	–
3. Пояснения к сведениям об объекте недвижимости с кадастровым номером <u>32:28:0015728:1147</u>		
1.	–	

**Описание местоположения зданий, сооружений,
объектов незавершенного строительства на земельном участке**

1. Сведения о характерных точках контура объекта недвижимости с кадастровым номером 32:28:0015728:1036

Система координат МСК-32, зона 2

Зона № 2

Обозначение характерных точек контура	Содержатся в Едином государственном реестре недвижимости			Определены в ходе выполнения комплексных кадастровых работ			Метод определения координат	Формулы, примененные для расчета средней квадратической погрешности определения координат характерных точек (M_i), м, с подставленными в такие формулы значениями и итоговые (вычисленные) значения M_i , м
	Координаты, м		Радиус, м	Координаты, м		Радиус, м		
	X	Y	R	X	Y	R		
1	2	3	4	5	6	7	8	9
–	–	–	–	4953 41.80	2169 053.3 1	–	Метод спутниковых геодезических измерений (определений)	–
–	–	–	–	4953 39.38	2169 055.8 6	–	Метод спутниковых геодезических измерений (определений)	–
–	–	–	–	4953 34.92	2169 051.7 5	–	Метод спутниковых геодезических измерений	–

							(определений)	
–	–	–	–	4953 37.33	2169 049.1 6	–	Метод спутниковых геодезических измерений (определений)	–
–	–	–	–	4953 41.80	2169 053.3 1	–	Метод спутниковых геодезических измерений (определений)	–

2. Сведения о характеристиках объекта недвижимости с кадастровым номером 32:28:0015728:1036

№ п/п	Наименование характеристики	Значение характеристики
1	2	3
1.	Вид объекта недвижимости	Здание
2.	Ранее присвоенный государственный учетный номер (инвентарный) здания, сооружения, объекта незавершенного строительства	–
3.	Кадастровый номер земельного участка (земельных участков), в границах которого (которых) расположены здание, сооружение, объект незавершенного строительства	32:28:0015728:201
4.	Уникальный учетный номер кадастрового квартала, в границах которого расположены здание, сооружение, объект незавершенного строительства	32:28:0015728
5.	Адрес здания, сооружения, объекта незавершенного строительства	–
5.1	Сведения о местоположении здания, сооружения, объекта незавершенного строительства (при отсутствии адреса) в структурированном в соответствии с федеральной информационной адресной системой виде	Российская Федерация, Брянская обл.
5.2	Дополнительные сведения о местоположении	городской округ Брянск, г. Брянск, территория ГО Бежичи-3, д 201

6.	Иные сведения	—
3. Пояснения к сведениям об объекте недвижимости с кадастровым номером <u>32:28:0015728:1036</u>		
1.	—	

**Описание местоположения зданий, сооружений,
объектов незавершенного строительства на земельном участке**

1. Сведения о характерных точках контура объекта недвижимости с кадастровым номером 32:28:0015728:1184

Система координат МСК-32, зона 2

Зона № 2

Обозначение характерных точек контура	Содержатся в Едином государственном реестре недвижимости			Определены в ходе выполнения комплексных кадастровых работ			Метод определения координат	Формулы, примененные для расчета средней квадратической погрешности определения координат характерных точек (M_i), м, с подставленными в такие формулы значениями и итоговые (вычисленные) значения M_t , м
	Координаты, м		Радиус, м	Координаты, м		Радиус, м		
	X	Y	R	X	Y	R		
1	2	3	4	5	6	7	8	9
–	–	–	–	4953 39.38	2169 055.8 6	–	Метод спутниковых геодезических измерений (определений)	–
–	–	–	–	4953 36.94	2169 058.4 7	–	Метод спутниковых геодезических измерений (определений)	–
–	–	–	–	4953 32.53	2169 054.2 9	–	Метод спутниковых геодезических измерений	–

							(определений)	
–	–	–	–	4953 34.92	2169 051.7 5	–	Метод спутниковых геодезических измерений (определений)	–
–	–	–	–	4953 39.38	2169 055.8 6	–	Метод спутниковых геодезических измерений (определений)	–

2. Сведения о характеристиках объекта недвижимости с кадастровым номером 32:28:0015728:1184

№ п/п	Наименование характеристики	Значение характеристики
1	2	3
1.	Вид объекта недвижимости	Здание
2.	Ранее присвоенный государственный учетный номер (инвентарный) здания, сооружения, объекта незавершенного строительства	–
3.	Кадастровый номер земельного участка (земельных участков), в границах которого (которых) расположены здание, сооружение, объект незавершенного строительства	32:28:0015728:202
4.	Уникальный учетный номер кадастрового квартала, в границах которого расположены здание, сооружение, объект незавершенного строительства	32:28:0015728
5.	Адрес здания, сооружения, объекта незавершенного строительства	–
5.1	Сведения о местоположении здания, сооружения, объекта незавершенного строительства (при отсутствии адреса) в структурированном в соответствии с федеральной информационной адресной системой виде	Российская Федерация, Брянская обл.
5.2	Дополнительные сведения о местоположении	городской округ Брянск, г. Брянск, территория ГО Бежичи-3, гараж 202

6.	Иные сведения	—
3. Пояснения к сведениям об объекте недвижимости с кадастровым номером <u>32:28:0015728:1184</u>		
1.	—	

**Описание местоположения зданий, сооружений,
объектов незавершенного строительства на земельном участке**

1. Сведения о характерных точках контура объекта недвижимости с кадастровым номером 32:28:0015728:1079

Система координат МСК-32, зона 2

Зона № 2

Обозначение характерных точек контура	Содержатся в Едином государственном реестре недвижимости			Определены в ходе выполнения комплексных кадастровых работ			Метод определения координат	Формулы, примененные для расчета средней квадратической погрешности определения координат характерных точек (M_i), м, с подставленными в такие формулы значениями и итоговые (вычисленные) значения M_t , м
	Координаты, м		Радиус, м	Координаты, м		Радиус, м		
	X	Y	R	X	Y	R		
1	2	3	4	5	6	7	8	9
–	–	–	–	4953 36.94	2169 058.4 7	–	Метод спутниковых геодезических измерений (определений)	–
–	–	–	–	4953 34.48	2169 061.0 5	–	Метод спутниковых геодезических измерений (определений)	–
–	–	–	–	4953 30.10	2169 056.9 2	–	Метод спутниковых геодезических измерений	–

							(определений)	
–	–	–	–	4953 32.53	2169 054.2 9	–	Метод спутниковых геодезических измерений (определений)	–
–	–	–	–	4953 36.94	2169 058.4 7	–	Метод спутниковых геодезических измерений (определений)	–

2. Сведения о характеристиках объекта недвижимости с кадастровым номером 32:28:0015728:1079

№ п/п	Наименование характеристики	Значение характеристики
1	2	3
1.	Вид объекта недвижимости	Здание
2.	Ранее присвоенный государственный учетный номер (инвентарный) здания, сооружения, объекта незавершенного строительства	–
3.	Кадастровый номер земельного участка (земельных участков), в границах которого (которых) расположены здание, сооружение, объект незавершенного строительства	32:28:0015728:203
4.	Уникальный учетный номер кадастрового квартала, в границах которого расположены здание, сооружение, объект незавершенного строительства	32:28:0015728
5.	Адрес здания, сооружения, объекта незавершенного строительства	–
5.1	Сведения о местоположении здания, сооружения, объекта незавершенного строительства (при отсутствии адреса) в структурированном в соответствии с федеральной информационной адресной системой виде	Российская Федерация, Брянская обл.
5.2	Дополнительные сведения о местоположении	городской округ Брянск, г. Брянск, территория ГО Бежичи-3, гараж 203

6.	Иные сведения	—
3. Пояснения к сведениям об объекте недвижимости с кадастровым номером <u>32:28:0015728:1079</u>		
1.	—	

**Описание местоположения зданий, сооружений,
объектов незавершенного строительства на земельном участке**

1. Сведения о характерных точках контура объекта недвижимости с кадастровым номером 32:28:0015728:983

Система координат МСК-32, зона 2

Зона № 2

Обозначение характерных точек контура	Содержатся в Едином государственном реестре недвижимости			Определены в ходе выполнения комплексных кадастровых работ			Метод определения координат	Формулы, примененные для расчета средней квадратической погрешности определения координат характерных точек (M_i), м, с подставленными в такие формулы значениями и итоговые (вычисленные) значения M_t , м
	Координаты, м		Радиус, м	Координаты, м		Радиус, м		
	X	Y	R	X	Y	R		
1	2	3	4	5	6	7	8	9
–	–	–	–	4953 32.00	2169 063.6 7	–	Метод спутниковых геодезических измерений (определений)	–
–	–	–	–	4953 29.45	2169 066.3 6	–	Метод спутниковых геодезических измерений (определений)	–
–	–	–	–	4953 25.04	2169 062.2 3	–	Метод спутниковых геодезических измерений	–

							(определений)	
–	–	–	–	4953 27.62	2169 059.4 9	–	Метод спутниковых геодезических измерений (определений)	–
–	–	–	–	4953 32.00	2169 063.6 7	–	Метод спутниковых геодезических измерений (определений)	–

2. Сведения о характеристиках объекта недвижимости с кадастровым номером 32:28:0015728:983

№ п/п	Наименование характеристики	Значение характеристики
1	2	3
1.	Вид объекта недвижимости	Здание
2.	Ранее присвоенный государственный учетный номер (инвентарный) здания, сооружения, объекта незавершенного строительства	–
3.	Кадастровый номер земельного участка (земельных участков), в границах которого (которых) расположены здание, сооружение, объект незавершенного строительства	32:28:0015728:205
4.	Уникальный учетный номер кадастрового квартала, в границах которого расположены здание, сооружение, объект незавершенного строительства	32:28:0015728
5.	Адрес здания, сооружения, объекта незавершенного строительства	–
5.1	Сведения о местоположении здания, сооружения, объекта незавершенного строительства (при отсутствии адреса) в структурированном в соответствии с федеральной информационной адресной системой виде	Российская Федерация, Брянская обл.
5.2	Дополнительные сведения о местоположении	городской округ Брянск, г. Брянск, территория ГО Бежичи-3, гараж 205

6.	Иные сведения	—
3. Пояснения к сведениям об объекте недвижимости с кадастровым номером <u>32:28:0015728:983</u>		
1.	—	

**Описание местоположения зданий, сооружений,
объектов незавершенного строительства на земельном участке**

1. Сведения о характерных точках контура объекта недвижимости с кадастровым номером 32:28:0015728:1395

Система координат МСК-32, зона 2

Зона № 2

Обозначение характерных точек контура	Содержатся в Едином государственном реестре недвижимости			Определены в ходе выполнения комплексных кадастровых работ			Метод определения координат	Формулы, примененные для расчета средней квадратической погрешности определения координат характерных точек (M_i), м, с подставленными в такие формулы значениями и итоговые (вычисленные) значения M_i , м
	Координаты, м		Радиус, м	Координаты, м		Радиус, м		
	X	Y	R	X	Y	R		
1	2	3	4	5	6	7	8	9
–	–	–	–	4953 29.45	2169 066.3 6	–	Метод спутниковых геодезических измерений (определений)	–
–	–	–	–	4953 26.69	2169 069.2 7	–	Метод спутниковых геодезических измерений (определений)	–
–	–	–	–	4953 22.48	2169 065.1 0	–	Метод спутниковых геодезических измерений	–

							(определений)	
–	–	–	–	4953 24.77	2169 062.5 0	–	Метод спутниковых геодезических измерений (определений)	–
–	–	–	–	4953 25.04	2169 062.2 3	–	Метод спутниковых геодезических измерений (определений)	–
–	–	–	–	4953 29.45	2169 066.3 6	–	Метод спутниковых геодезических измерений (определений)	–

2. Сведения о характеристиках объекта недвижимости с кадастровым номером 32:28:0015728:1395

№ п/п	Наименование характеристики	Значение характеристики
1	2	3
1.	Вид объекта недвижимости	Здание
2.	Ранее присвоенный государственный учетный номер (инвентарный) здания, сооружения, объекта незавершенного строительства	–
3.	Кадастровый номер земельного участка (земельных участков), в границах которого (которых) расположены здание, сооружение, объект незавершенного строительства	32:28:0015728:206
4.	Уникальный учетный номер кадастрового квартала, в границах которого расположены здание, сооружение, объект незавершенного строительства	32:28:0015728
5.	Адрес здания, сооружения, объекта незавершенного строительства	–
5.1	Сведения о местоположении здания, сооружения, объекта незавершенного строительства (при отсутствии адреса) в структурированном в соответствии с федеральной информационной	Российская Федерация, Брянская обл.

	адресной системой виде	
5.2	Дополнительные сведения о местоположении	городской округ Брянск, г. Брянск, территория ГО Бежичи-3, дом 206
6.	Иные сведения	–
3. Пояснения к сведениям об объекте недвижимости с кадастровым номером <u>32:28:0015728:1395</u>		
1.	–	

**Описание местоположения зданий, сооружений,
объектов незавершенного строительства на земельном участке**

1. Сведения о характерных точках контура объекта недвижимости с кадастровым номером 32:28:0015728:1367

Система координат МСК-32, зона 2

Зона № 2

Обозначение характерных точек контура	Содержатся в Едином государственном реестре недвижимости		Определены в ходе выполнения комплексных кадастровых работ			Метод определения координат	Формулы, примененные для расчета средней квадратической погрешности определения координат характерных точек (M_i), м, с подставленными в такие формулы значениями и итоговые (вычисленные) значения M_i , м	
	Координаты, м		Координаты, м		Радиус, м			
	X	Y	X	Y	R			
1	2	3	4	5	6	7	8	9
–	–	–	–	4953 75.82	2169 008.0 2	–	Метод спутниковых геодезических измерений (определений)	–
–	–	–	–	4953 73.29	2169 010.8 0	–	Метод спутниковых геодезических измерений (определений)	–
–	–	–	–	4953 68.90	2169 006.5 6	–	Метод спутниковых геодезических измерений	–

							(определений)	
–	–	–	–	4953 71.40	2169 003.9 9	–	Метод спутниковых геодезических измерений (определений)	–
–	–	–	–	4953 75.82	2169 008.0 2	–	Метод спутниковых геодезических измерений (определений)	–

2. Сведения о характеристиках объекта недвижимости с кадастровым номером 32:28:0015728:1367

№ п/п	Наименование характеристики	Значение характеристики
1	2	3
1.	Вид объекта недвижимости	Здание
2.	Ранее присвоенный государственный учетный номер (инвентарный) здания, сооружения, объекта незавершенного строительства	–
3.	Кадастровый номер земельного участка (земельных участков), в границах которого (которых) расположены здание, сооружение, объект незавершенного строительства	32:28:0015728:207
4.	Уникальный учетный номер кадастрового квартала, в границах которого расположены здание, сооружение, объект незавершенного строительства	32:28:0015728
5.	Адрес здания, сооружения, объекта незавершенного строительства	–
5.1	Сведения о местоположении здания, сооружения, объекта незавершенного строительства (при отсутствии адреса) в структурированном в соответствии с федеральной информационной адресной системой виде	Российская Федерация, Брянская обл.
5.2	Дополнительные сведения о местоположении	городской округ Брянск, г. Брянск, территория ГО Бежичи-3, дом 207

6.	Иные сведения	—
3. Пояснения к сведениям об объекте недвижимости с кадастровым номером <u>32:28:0015728:1367</u>		
1.	—	

**Описание местоположения зданий, сооружений,
объектов незавершенного строительства на земельном участке**

1. Сведения о характерных точках контура объекта недвижимости с кадастровым номером 32:28:0015728:1373

Система координат МСК-32, зона 2

Зона № 2

Обозначение характерных точек контура	Содержатся в Едином государственном реестре недвижимости			Определены в ходе выполнения комплексных кадастровых работ			Метод определения координат	Формулы, примененные для расчета средней квадратической погрешности определения координат характерных точек (M_i), м, с подставленными в такие формулы значениями и итоговые (вычисленные) значения M_i , м
	Координаты, м		Радиус, м	Координаты, м		Радиус, м		
	X	Y	R	X	Y	R		
1	2	3	4	5	6	7	8	9
–	–	–	–	4953 73.29	2169 010.8 0	–	Метод спутниковых геодезических измерений (определений)	–
–	–	–	–	4953 70.93	2169 013.3 9	–	Метод спутниковых геодезических измерений (определений)	–
–	–	–	–	4953 66.50	2169 009.1 4	–	Метод спутниковых геодезических измерений	–

							(определений)	
–	–	–	–	4953 68.90	2169 006.5 6	–	Метод спутниковых геодезических измерений (определений)	–
–	–	–	–	4953 73.29	2169 010.8 0	–	Метод спутниковых геодезических измерений (определений)	–

2. Сведения о характеристиках объекта недвижимости с кадастровым номером 32:28:0015728:1373

№ п/п	Наименование характеристики	Значение характеристики
1	2	3
1.	Вид объекта недвижимости	Здание
2.	Ранее присвоенный государственный учетный номер (инвентарный) здания, сооружения, объекта незавершенного строительства	–
3.	Кадастровый номер земельного участка (земельных участков), в границах которого (которых) расположены здание, сооружение, объект незавершенного строительства	32:28:0015728:208
4.	Уникальный учетный номер кадастрового квартала, в границах которого расположены здание, сооружение, объект незавершенного строительства	32:28:0015728
5.	Адрес здания, сооружения, объекта незавершенного строительства	–
5.1	Сведения о местоположении здания, сооружения, объекта незавершенного строительства (при отсутствии адреса) в структурированном в соответствии с федеральной информационной адресной системой виде	Российская Федерация, Брянская обл.
5.2	Дополнительные сведения о местоположении	городской округ Брянск, г. Брянск, территория ГО Бежичи-3, дом 208

6.	Иные сведения	—
3. Пояснения к сведениям об объекте недвижимости с кадастровым номером <u>32:28:0015728:1373</u>		
1.	—	

**Описание местоположения зданий, сооружений,
объектов незавершенного строительства на земельном участке**

1. Сведения о характерных точках контура объекта недвижимости с кадастровым номером 32:28:0015728:1084

Система координат МСК-32, зона 2

Зона № 2

Обозначение характерных точек контура	Содержатся в Едином государственном реестре недвижимости			Определены в ходе выполнения комплексных кадастровых работ			Метод определения координат	Формулы, примененные для расчета средней квадратической погрешности определения координат характерных точек (M_i), м, с подставленными в такие формулы значениями и итоговые (вычисленные) значения M_i , м
	Координаты, м		Радиус, м	Координаты, м		Радиус, м		
	X	Y	R	X	Y	R		
1	2	3	4	5	6	7	8	9
–	–	–	–	4953 70.93	2169 013.3 9	–	Метод спутниковых геодезических измерений (определений)	–
–	–	–	–	4953 68.53	2169 016.0 2	–	Метод спутниковых геодезических измерений (определений)	–
–	–	–	–	4953 64.07	2169 011.7 4	–	Метод спутниковых геодезических измерений	–

							(определений)	
–	–	–	–	4953 66.50	2169 009.1 4	–	Метод спутниковых геодезических измерений (определений)	–
–	–	–	–	4953 70.93	2169 013.3 9	–	Метод спутниковых геодезических измерений (определений)	–

2. Сведения о характеристиках объекта недвижимости с кадастровым номером 32:28:0015728:1084

№ п/п	Наименование характеристики	Значение характеристики
1	2	3
1.	Вид объекта недвижимости	Здание
2.	Ранее присвоенный государственный учетный номер (инвентарный) здания, сооружения, объекта незавершенного строительства	–
3.	Кадастровый номер земельного участка (земельных участков), в границах которого (которых) расположены здание, сооружение, объект незавершенного строительства	32:28:0015728:587
4.	Уникальный учетный номер кадастрового квартала, в границах которого расположены здание, сооружение, объект незавершенного строительства	32:28:0015728
5.	Адрес здания, сооружения, объекта незавершенного строительства	–
5.1	Сведения о местоположении здания, сооружения, объекта незавершенного строительства (при отсутствии адреса) в структурированном в соответствии с федеральной информационной адресной системой виде	Российская Федерация, Брянская обл.
5.2	Дополнительные сведения о местоположении	городской округ Брянск, г. Брянск, территория ГО Бежичи-3, гараж 209

6.	Иные сведения	—
3. Пояснения к сведениям об объекте недвижимости с кадастровым номером <u>32:28:0015728:1084</u>		
1.	—	

**Описание местоположения зданий, сооружений,
объектов незавершенного строительства на земельном участке**

1. Сведения о характерных точках контура объекта недвижимости с кадастровым номером 32:28:0015728:1222

Система координат МСК-32, зона 2

Зона № 2

Обозначение характерных точек контура	Содержатся в Едином государственном реестре недвижимости		Определены в ходе выполнения комплексных кадастровых работ			Метод определения координат	Формулы, примененные для расчета средней квадратической погрешности определения координат характерных точек (M_t), м, с подставленными в такие формулы значениями и итоговые (вычисленные) значения M_t , м	
	Координаты, м		Координаты, м		Радиус, м			
	X	Y	X	Y	R			
1	2	3	4	5	6	7	8	9
–	–	–	–	4953 68.53	2169 016.0 2	–	Метод спутниковых геодезических измерений (определений)	–
–	–	–	–	4953 66.38	2169 018.4 2	–	Метод спутниковых геодезических измерений (определений)	–
–	–	–	–	4953 66.20	2169 018.6 1	–	Метод спутниковых геодезических измерений	–

							(определений)	
–	–	–	–	4953 61.70	2169 014.2 4	–	Метод спутниковых геодезических измерений (определений)	–
–	–	–	–	4953 64.07	2169 011.7 4	–	Метод спутниковых геодезических измерений (определений)	–
–	–	–	–	4953 68.53	2169 016.0 2	–	Метод спутниковых геодезических измерений (определений)	–

2. Сведения о характеристиках объекта недвижимости с кадастровым номером 32:28:0015728:1222

№ п/п	Наименование характеристики	Значение характеристики
1	2	3
1.	Вид объекта недвижимости	Здание
2.	Ранее присвоенный государственный учетный номер (инвентарный) здания, сооружения, объекта незавершенного строительства	–
3.	Кадастровый номер земельного участка (земельных участков), в границах которого (которых) расположены здание, сооружение, объект незавершенного строительства	32:28:0015728:209
4.	Уникальный учетный номер кадастрового квартала, в границах которого расположены здание, сооружение, объект незавершенного строительства	32:28:0015728
5.	Адрес здания, сооружения, объекта незавершенного строительства	–
5.1	Сведения о местоположении здания, сооружения, объекта незавершенного строительства (при отсутствии адреса) в структурированном в соответствии с федеральной информационной	Российская Федерация, Брянская обл.

	адресной системой виде	
5.2	Дополнительные сведения о местоположении	городской округ Брянск, г. Брянск, территория ГО Бежичи-3, дом 210
6.	Иные сведения	–
3. Пояснения к сведениям об объекте недвижимости с кадастровым номером <u>32:28:0015728:1222</u>		
1.	–	

**Описание местоположения зданий, сооружений,
объектов незавершенного строительства на земельном участке**

1. Сведения о характерных точках контура объекта недвижимости с кадастровым номером 32:28:0015728:1359

Система координат МСК-32, зона 2 | 32.2

Зона №

Обозначение характерных точек контура	Содержатся в Едином государственном реестре недвижимости			Определены в ходе выполнения комплексных кадастровых работ			Метод определения координат	Формулы, примененные для расчета средней квадратической погрешности определения координат характерных точек (M_i), м, с подставленными в такие формулы значениями и итоговые (вычисленные) значения M_t , м
	Координаты, м		Радиус, м	Координаты, м		Радиус, м		
	X	Y	R	X	Y	R		
1	2	3	4	5	6	7	8	9
–	–	–	–	4953 63.81	2169 021.2 2	–	Метод спутниковых геодезических измерений (определений)	–
–	–	–	–	4953 61.50	2169 023.7 2	–	Метод спутниковых геодезических измерений (определений)	–
–	–	–	–	4953 56.95	2169 019.4 1	–	Метод спутниковых геодезических измерений	–

							(определений)	
–	–	–	–	4953 59.35	2169 016.7 9	–	Метод спутниковых геодезических измерений (определений)	–
–	–	–	–	4953 63.81	2169 021.2 2	–	Метод спутниковых геодезических измерений (определений)	–

2. Сведения о характеристиках объекта недвижимости с кадастровым номером 32:28:0015728:1359

№ п/п	Наименование характеристики	Значение характеристики
1	2	3
1.	Вид объекта недвижимости	Здание
2.	Ранее присвоенный государственный учетный номер (инвентарный) здания, сооружения, объекта незавершенного строительства	–
3.	Кадастровый номер земельного участка (земельных участков), в границах которого (которых) расположены здание, сооружение, объект незавершенного строительства	32:28:0015728:210
4.	Уникальный учетный номер кадастрового квартала, в границах которого расположены здание, сооружение, объект незавершенного строительства	32:28:0015728
5.	Адрес здания, сооружения, объекта незавершенного строительства	–
5.1	Сведения о местоположении здания, сооружения, объекта незавершенного строительства (при отсутствии адреса) в структурированном в соответствии с федеральной информационной адресной системой виде	Российская Федерация, Брянская обл.
5.2	Дополнительные сведения о местоположении	городской округ Брянск, г. Брянск, территория ГО Бежичи-3, гараж 212

6.	Иные сведения	—
3. Пояснения к сведениям об объекте недвижимости с кадастровым номером <u>32:28:0015728:1359</u>		
1.	—	

**Описание местоположения зданий, сооружений,
объектов незавершенного строительства на земельном участке**

1. Сведения о характерных точках контура объекта недвижимости с кадастровым номером 32:28:0015728:1386

Система координат МСК-32, зона 2

Зона № 2

Обозначение характерных точек контура	Содержатся в Едином государственном реестре недвижимости			Определены в ходе выполнения комплексных кадастровых работ			Метод определения координат	Формулы, примененные для расчета средней квадратической погрешности определения координат характерных точек (M_i), м, с подставленными в такие формулы значениями и итоговые (вычисленные) значения M_t , м
	Координаты, м		Радиус, м	Координаты, м		Радиус, м		
	X	Y	R	X	Y	R		
1	2	3	4	5	6	7	8	9
–	–	–	–	4953 61.50	2169 023.7 2	–	Метод спутниковых геодезических измерений (определений)	–
–	–	–	–	4953 61.36	2169 023.8 8	–	Метод спутниковых геодезических измерений (определений)	–
–	–	–	–	4953 59.18	2169 026.1 8	–	Метод спутниковых геодезических измерений	–

							(определений)	
–	–	–	–	4953 54.49	2169 021.9 5	–	Метод спутниковых геодезических измерений (определений)	–
–	–	–	–	4953 56.95	2169 019.4 1	–	Метод спутниковых геодезических измерений (определений)	–
–	–	–	–	4953 61.50	2169 023.7 2	–	Метод спутниковых геодезических измерений (определений)	–

2. Сведения о характеристиках объекта недвижимости с кадастровым номером 32:28:0015728:1386

№ п/п	Наименование характеристики	Значение характеристики
1	2	3
1.	Вид объекта недвижимости	Здание
2.	Ранее присвоенный государственный учетный номер (инвентарный) здания, сооружения, объекта незавершенного строительства	–
3.	Кадастровый номер земельного участка (земельных участков), в границах которого (которых) расположены здание, сооружение, объект незавершенного строительства	32:28:0015728:211
4.	Уникальный учетный номер кадастрового квартала, в границах которого расположены здание, сооружение, объект незавершенного строительства	32:28:0015728
5.	Адрес здания, сооружения, объекта незавершенного строительства	–
5.1	Сведения о местоположении здания, сооружения, объекта незавершенного строительства (при отсутствии адреса) в структурированном в соответствии с федеральной информационной	Российская Федерация, Брянская обл.

	адресной системой виде	
5.2	Дополнительные сведения о местоположении	городской округ Брянск, г. Брянск, территория ГО Бежичи-3, дом 213
6.	Иные сведения	–
3. Пояснения к сведениям об объекте недвижимости с кадастровым номером <u>32:28:0015728:1386</u>		
1.	–	

**Описание местоположения зданий, сооружений,
объектов незавершенного строительства на земельном участке**

1. Сведения о характерных точках контура объекта недвижимости с кадастровым номером 32:28:0015728:1370

Система координат МСК-32, зона 2

Зона № 2

Обозначение характерных точек контура	Содержатся в Едином государственном реестре недвижимости			Определены в ходе выполнения комплексных кадастровых работ			Метод определения координат	Формулы, примененные для расчета средней квадратической погрешности определения координат характерных точек (M_i), м, с подставленными в такие формулы значениями и итоговые (вычисленные) значения M_t , м
	Координаты, м		Радиус, м	Координаты, м		Радиус, м		
	X	Y	R	X	Y	R		
1	2	3	4	5	6	7	8	9
–	–	–	–	4953 59.18	2169 026.1 8	–	Метод спутниковых геодезических измерений (определений)	–
–	–	–	–	4953 58.91	2169 026.4 7	–	Метод спутниковых геодезических измерений (определений)	–
–	–	–	–	4953 56.66	2169 028.8 2	–	Метод спутниковых геодезических измерений	–

							(определений)	
–	–	–	–	4953 52.11	2169 024.4 5	–	Метод спутниковых геодезических измерений (определений)	–
–	–	–	–	4953 54.49	2169 021.9 5	–	Метод спутниковых геодезических измерений (определений)	–
–	–	–	–	4953 59.18	2169 026.1 8	–	Метод спутниковых геодезических измерений (определений)	–

2. Сведения о характеристиках объекта недвижимости с кадастровым номером 32:28:0015728:1370

№ п/п	Наименование характеристики	Значение характеристики
1	2	3
1.	Вид объекта недвижимости	Здание
2.	Ранее присвоенный государственный учетный номер (инвентарный) здания, сооружения, объекта незавершенного строительства	–
3.	Кадастровый номер земельного участка (земельных участков), в границах которого (которых) расположены здание, сооружение, объект незавершенного строительства	32:28:0015728:212
4.	Уникальный учетный номер кадастрового квартала, в границах которого расположены здание, сооружение, объект незавершенного строительства	32:28:0015728
5.	Адрес здания, сооружения, объекта незавершенного строительства	–
5.1	Сведения о местоположении здания, сооружения, объекта незавершенного строительства (при отсутствии адреса) в структурированном в соответствии с федеральной информационной	Российская Федерация, Брянская обл.

	адресной системой виде	
5.2	Дополнительные сведения о местоположении	городской округ Брянск, г. Брянск, территория ГО Бежичи-3, дом 214
6.	Иные сведения	–
3. Пояснения к сведениям об объекте недвижимости с кадастровым номером <u>32:28:0015728:1370</u>		
1.	–	

**Описание местоположения зданий, сооружений,
объектов незавершенного строительства на земельном участке**

1. Сведения о характерных точках контура объекта недвижимости с кадастровым номером 32:28:0015728:1038

Система координат МСК-32, зона 2

Зона № 2

Обозначение характерных точек контура	Содержатся в Едином государственном реестре недвижимости			Определены в ходе выполнения комплексных кадастровых работ			Метод определения координат	Формулы, примененные для расчета средней квадратической погрешности определения координат характерных точек (M_i), м, с подставленными в такие формулы значениями и итоговые (вычисленные) значения M_t , м
	Координаты , м		Радиус, с, м	Координаты , м		Радиус, м		
	X	Y	R	X	Y	R		
1	2	3	4	5	6	7	8	9
–	–	–	–	4953 56.66	2169 028.8 2	–	Метод спутниковых геодезических измерений (определений)	–
–	–	–	–	4953 54.21	2169 031.3 8	–	Метод спутниковых геодезических измерений (определений)	–
–	–	–	–	4953 49.66	2169 027.0 9	–	Метод спутниковых геодезических измерений	–

							(определений)	
–	–	–	–	4953 52.11	2169 024.4 5	–	Метод спутниковых геодезических измерений (определений)	–
–	–	–	–	4953 56.66	2169 028.8 2	–	Метод спутниковых геодезических измерений (определений)	–

2. Сведения о характеристиках объекта недвижимости с кадастровым номером 32:28:0015728:1038

№ п/п	Наименование характеристики	Значение характеристики
1	2	3
1.	Вид объекта недвижимости	Здание
2.	Ранее присвоенный государственный учетный номер (инвентарный) здания, сооружения, объекта незавершенного строительства	–
3.	Кадастровый номер земельного участка (земельных участков), в границах которого (которых) расположены здание, сооружение, объект незавершенного строительства	32:28:0015728:213
4.	Уникальный учетный номер кадастрового квартала, в границах которого расположены здание, сооружение, объект незавершенного строительства	32:28:0015728
5.	Адрес здания, сооружения, объекта незавершенного строительства	–
5.1	Сведения о местоположении здания, сооружения, объекта незавершенного строительства (при отсутствии адреса) в структурированном в соответствии с федеральной информационной адресной системой виде	Российская Федерация, Брянская обл.
5.2	Дополнительные сведения о местоположении	городской округ Брянск, г. Брянск, территория ГО Бежичи-3, гараж 215

6.	Иные сведения	—
3. Пояснения к сведениям об объекте недвижимости с кадастровым номером <u>32:28:0015728:1038</u>		
1.	—	

**Описание местоположения зданий, сооружений,
объектов незавершенного строительства на земельном участке**

1. Сведения о характерных точках контура объекта недвижимости с кадастровым номером 32:28:0015728:1376

Система координат МСК-32, зона 2

Зона № 2

Обозначение характерных точек контура	Содержатся в Едином государственном реестре недвижимости			Определены в ходе выполнения комплексных кадастровых работ			Метод определения координат	Формулы, примененные для расчета средней квадратической погрешности определения координат характерных точек (M_i), м, с подставленными в такие формулы значениями и итоговые (вычисленные) значения M_t , м
	Координаты , м		Радиус, с, м	Координаты , м		Радиус, м		
	X	Y	R	X	Y	R		
1	2	3	4	5	6	7	8	9
–	–	–	–	4953 54.21	2169 031.3 8	–	Метод спутниковых геодезических измерений (определений)	–
–	–	–	–	4953 51.78	2169 033.8 3	–	Метод спутниковых геодезических измерений (определений)	–
–	–	–	–	4953 47.20	2169 029.6 4	–	Метод спутниковых геодезических измерений	–

							(определений)	
–	–	–	–	4953 49.66	2169 027.0 9	–	Метод спутниковых геодезических измерений (определений)	–
–	–	–	–	4953 54.21	2169 031.3 8	–	Метод спутниковых геодезических измерений (определений)	–

2. Сведения о характеристиках объекта недвижимости с кадастровым номером 32:28:0015728:1376

№ п/п	Наименование характеристики	Значение характеристики
1	2	3
1.	Вид объекта недвижимости	Здание
2.	Ранее присвоенный государственный учетный номер (инвентарный) здания, сооружения, объекта незавершенного строительства	–
3.	Кадастровый номер земельного участка (земельных участков), в границах которого (которых) расположены здание, сооружение, объект незавершенного строительства	32:28:0015728:214
4.	Уникальный учетный номер кадастрового квартала, в границах которого расположены здание, сооружение, объект незавершенного строительства	32:28:0015728
5.	Адрес здания, сооружения, объекта незавершенного строительства	–
5.1	Сведения о местоположении здания, сооружения, объекта незавершенного строительства (при отсутствии адреса) в структурированном в соответствии с федеральной информационной адресной системой виде	Российская Федерация, Брянская обл.
5.2	Дополнительные сведения о местоположении	городской округ Брянск, г. Брянск, территория ГО Бежичи-3, дом 216

6.	Иные сведения	—
3. Пояснения к сведениям об объекте недвижимости с кадастровым номером <u>32:28:0015728:1376</u>		
1.	—	

**Описание местоположения зданий, сооружений,
объектов незавершенного строительства на земельном участке**

1. Сведения о характерных точках контура объекта недвижимости с кадастровым номером 32:28:0015728:1412

Система координат МСК-32, зона 2

Зона № 2

Обозначение характерных точек контура	Содержатся в Едином государственном реестре недвижимости			Определены в ходе выполнения комплексных кадастровых работ			Метод определения координат	Формулы, примененные для расчета средней квадратической погрешности определения координат характерных точек (M_i), м, с подставленными в такие формулы значениями и итоговые (вычисленные) значения M_t , м
	Координаты, м		Радиус, м	Координаты, м		Радиус, м		
	X	Y	R	X	Y	R		
1	2	3	4	5	6	7	8	9
–	–	–	–	4953 51.78	2169 033.8 3	–	Метод спутниковых геодезических измерений (определений)	–
–	–	–	–	4953 49.35	2169 036.4 1	–	Метод спутниковых геодезических измерений (определений)	–
–	–	–	–	4953 44.78	2169 032.1 0	–	Метод спутниковых геодезических измерений	–

							(определений)	
–	–	–	–	4953 47.20	2169 029.6 4	–	Метод спутниковых геодезических измерений (определений)	–
–	–	–	–	4953 51.78	2169 033.8 3	–	Метод спутниковых геодезических измерений (определений)	–

2. Сведения о характеристиках объекта недвижимости с кадастровым номером 32:28:0015728:1412

№ п/п	Наименование характеристики	Значение характеристики
1	2	3
1.	Вид объекта недвижимости	Здание
2.	Ранее присвоенный государственный учетный номер (инвентарный) здания, сооружения, объекта незавершенного строительства	–
3.	Кадастровый номер земельного участка (земельных участков), в границах которого (которых) расположены здание, сооружение, объект незавершенного строительства	32:28:0015728:215
4.	Уникальный учетный номер кадастрового квартала, в границах которого расположены здание, сооружение, объект незавершенного строительства	32:28:0015728
5.	Адрес здания, сооружения, объекта незавершенного строительства	–
5.1	Сведения о местоположении здания, сооружения, объекта незавершенного строительства (при отсутствии адреса) в структурированном в соответствии с федеральной информационной адресной системой виде	Российская Федерация, Брянская обл.
5.2	Дополнительные сведения о местоположении	городской округ Брянск, г. Брянск, территория ГО Бежичи-3, гараж 217

6.	Иные сведения	—
3. Пояснения к сведениям об объекте недвижимости с кадастровым номером <u>32:28:0015728:1412</u>		
1.	—	

**Описание местоположения зданий, сооружений,
объектов незавершенного строительства на земельном участке**

1. Сведения о характерных точках контура объекта недвижимости с кадастровым номером 32:28:0015728:1108

Система координат МСК-32, зона 2

Зона № 2

Обозначение характерных точек контура	Содержатся в Едином государственном реестре недвижимости			Определены в ходе выполнения комплексных кадастровых работ			Метод определения координат	Формулы, примененные для расчета средней квадратической погрешности определения координат характерных точек (M_i), м, с подставленными в такие формулы значениями и итоговые (вычисленные) значения M_i , м
	Координаты, м		Радиус, м	Координаты, м		Радиус, м		
	X	Y	R	X	Y	R		
1	2	3	4	5	6	7	8	9
–	–	–	–	4953 49.35	2169 036.4 1	–	Метод спутниковых геодезических измерений (определений)	–
–	–	–	–	4953 47.01	2169 038.8 6	–	Метод спутниковых геодезических измерений (определений)	–
–	–	–	–	4953 42.37	2169 034.6 4	–	Метод спутниковых геодезических измерений	–

							(определений)	
–	–	–	–	4953 44.78	2169 032.1 0	–	Метод спутниковых геодезических измерений (определений)	–
–	–	–	–	4953 49.35	2169 036.4 1	–	Метод спутниковых геодезических измерений (определений)	–

2. Сведения о характеристиках объекта недвижимости с кадастровым номером 32:28:0015728:1108

№ п/п	Наименование характеристики	Значение характеристики
1	2	3
1.	Вид объекта недвижимости	Здание
2.	Ранее присвоенный государственный учетный номер (инвентарный) здания, сооружения, объекта незавершенного строительства	–
3.	Кадастровый номер земельного участка (земельных участков), в границах которого (которых) расположены здание, сооружение, объект незавершенного строительства	32:28:0015728:216
4.	Уникальный учетный номер кадастрового квартала, в границах которого расположены здание, сооружение, объект незавершенного строительства	32:28:0015728
5.	Адрес здания, сооружения, объекта незавершенного строительства	–
5.1	Сведения о местоположении здания, сооружения, объекта незавершенного строительства (при отсутствии адреса) в структурированном в соответствии с федеральной информационной адресной системой виде	Российская Федерация, Брянская обл.
5.2	Дополнительные сведения о местоположении	городской округ Брянск, г. Брянск, территория ГО Бежичи-3, корп 218

6.	Иные сведения	—
3. Пояснения к сведениям об объекте недвижимости с кадастровым номером <u>32:28:0015728:1108</u>		
1.	—	

**Описание местоположения зданий, сооружений,
объектов незавершенного строительства на земельном участке**

1. Сведения о характерных точках контура объекта недвижимости с кадастровым номером 32:28:0015728:1215

Система координат МСК-32, зона 2

Зона № 2

Обозначение характерных точек контура	Содержатся в Едином государственном реестре недвижимости			Определены в ходе выполнения комплексных кадастровых работ			Метод определения координат	Формулы, примененные для расчета средней квадратической погрешности определения координат характерных точек (M_i), м, с подставленными в такие формулы значениями и итоговые (вычисленные) значения M_t , м
	Координаты, м		Радиус, м	Координаты, м		Радиус, м		
	X	Y	R	X	Y	R		
1	2	3	4	5	6	7	8	9
–	–	–	–	4953 47.01	2169 038.8 6	–	Метод спутниковых геодезических измерений (определений)	–
–	–	–	–	4953 44.62	2169 041.3 3	–	Метод спутниковых геодезических измерений (определений)	–
–	–	–	–	4953 40.06	2169 037.1 5	–	Метод спутниковых геодезических измерений	–

							(определений)	
–	–	–	–	4953 42.37	2169 034.6 4	–	Метод спутниковых геодезических измерений (определений)	–
–	–	–	–	4953 47.01	2169 038.8 6	–	Метод спутниковых геодезических измерений (определений)	–

2. Сведения о характеристиках объекта недвижимости с кадастровым номером 32:28:0015728:1215

№ п/п	Наименование характеристики	Значение характеристики
1	2	3
1.	Вид объекта недвижимости	Здание
2.	Ранее присвоенный государственный учетный номер (инвентарный) здания, сооружения, объекта незавершенного строительства	–
3.	Кадастровый номер земельного участка (земельных участков), в границах которого (которых) расположены здание, сооружение, объект незавершенного строительства	32:28:0015728:217
4.	Уникальный учетный номер кадастрового квартала, в границах которого расположены здание, сооружение, объект незавершенного строительства	32:28:0015728
5.	Адрес здания, сооружения, объекта незавершенного строительства	–
5.1	Сведения о местоположении здания, сооружения, объекта незавершенного строительства (при отсутствии адреса) в структурированном в соответствии с федеральной информационной адресной системой виде	Российская Федерация, Брянская обл.
5.2	Дополнительные сведения о местоположении	городской округ Брянск, г. Брянск, территория ГО Бежичи-3, дом 219

6.	Иные сведения	—
3. Пояснения к сведениям об объекте недвижимости с кадастровым номером <u>32:28:0015728:1215</u>		
1.	—	

**Описание местоположения зданий, сооружений,
объектов незавершенного строительства на земельном участке**

1. Сведения о характерных точках контура объекта недвижимости с кадастровым номером 32:28:0015728:757

Система координат МСК-32, зона 2

Зона № 2

Обозначение характерных точек контура	Содержатся в Едином государственном реестре недвижимости			Определены в ходе выполнения комплексных кадастровых работ			Метод определения координат	Формулы, примененные для расчета средней квадратической погрешности определения координат характерных точек (M_i), м, с подставленными в такие формулы значениями и итоговые (вычисленные) значения M_t , м
	Координаты, м		Радиус, м	Координаты, м		Радиус, м		
	X	Y	R	X	Y	R		
1	2	3	4	5	6	7	8	9
–	–	–	–	4953 42.16	2169 043.9 8	–	Метод спутниковых геодезических измерений (определений)	–
–	–	–	–	4953 42.10	2169 044.0 5	–	Метод спутниковых геодезических измерений (определений)	–
–	–	–	–	4953 39.81	2169 046.5 0	–	Метод спутниковых геодезических измерений	–

							(определений)	
–	–	–	–	4953 35.24	2169 042.3 2	–	Метод спутниковых геодезических измерений (определений)	–
–	–	–	–	4953 37.58	2169 039.7 9	–	Метод спутниковых геодезических измерений (определений)	–
–	–	–	–	4953 42.16	2169 043.9 8	–	Метод спутниковых геодезических измерений (определений)	–

2. Сведения о характеристиках объекта недвижимости с кадастровым номером 32:28:0015728:757

№ п/п	Наименование характеристики	Значение характеристики
1	2	3
1.	Вид объекта недвижимости	Здание
2.	Ранее присвоенный государственный учетный номер (инвентарный) здания, сооружения, объекта незавершенного строительства	–
3.	Кадастровый номер земельного участка (земельных участков), в границах которого (которых) расположены здание, сооружение, объект незавершенного строительства	32:28:0015728:219
4.	Уникальный учетный номер кадастрового квартала, в границах которого расположены здание, сооружение, объект незавершенного строительства	32:28:0015728
5.	Адрес здания, сооружения, объекта незавершенного строительства	–
5.1	Сведения о местоположении здания, сооружения, объекта незавершенного строительства (при отсутствии адреса) в структурированном в соответствии с федеральной информационной	Российская Федерация, Брянская обл.

	адресной системой виде	
5.2	Дополнительные сведения о местоположении	городской округ Брянск, г. Брянск, территория ГО Бежичи-3, гараж 221
6.	Иные сведения	–
3. Пояснения к сведениям об объекте недвижимости с кадастровым номером <u>32:28:0015728:757</u>		
1.	–	

**Описание местоположения зданий, сооружений,
объектов незавершенного строительства на земельном участке**

1. Сведения о характерных точках контура объекта недвижимости с кадастровым номером 32:28:0015728:984

Система координат МСК-32, зона 2

Зона № 2

Обозначение характерных точек контура	Содержатся в Едином государственном реестре недвижимости			Определены в ходе выполнения комплексных кадастровых работ			Метод определения координат	Формулы, примененные для расчета средней квадратической погрешности определения координат характерных точек (M_i), м, с подставленными в такие формулы значениями и итоговые (вычисленные) значения M_i , м
	Координаты, м		Радиус, м	Координаты, м		Радиус, м		
	X	Y	R	X	Y	R		
1	2	3	4	5	6	7	8	9
–	–	–	–	4953 37.33	2169 049.1 6	–	Метод спутниковых геодезических измерений (определений)	–
–	–	–	–	4953 34.92	2169 051.7 5	–	Метод спутниковых геодезических измерений (определений)	–
–	–	–	–	4953 30.44	2169 047.4 3	–	Метод спутниковых геодезических измерений	–

							(определений)	
–	–	–	–	4953 32.75	2169 044.9 8	–	Метод спутниковых геодезических измерений (определений)	–
–	–	–	–	4953 37.33	2169 049.1 6	–	Метод спутниковых геодезических измерений (определений)	–

2. Сведения о характеристиках объекта недвижимости с кадастровым номером 32:28:0015728:984

№ п/п	Наименование характеристики	Значение характеристики
1	2	3
1.	Вид объекта недвижимости	Здание
2.	Ранее присвоенный государственный учетный номер (инвентарный) здания, сооружения, объекта незавершенного строительства	–
3.	Кадастровый номер земельного участка (земельных участков), в границах которого (которых) расположены здание, сооружение, объект незавершенного строительства	32:28:0015728:220
4.	Уникальный учетный номер кадастрового квартала, в границах которого расположены здание, сооружение, объект незавершенного строительства	32:28:0015728
5.	Адрес здания, сооружения, объекта незавершенного строительства	–
5.1	Сведения о местоположении здания, сооружения, объекта незавершенного строительства (при отсутствии адреса) в структурированном в соответствии с федеральной информационной адресной системой виде	Российская Федерация, Брянская обл.
5.2	Дополнительные сведения о местоположении	городской округ Брянск, г. Брянск, территория ГО Бежичи-3, гараж 223

6.	Иные сведения	—
3. Пояснения к сведениям об объекте недвижимости с кадастровым номером <u>32:28:0015728:984</u>		
1.	—	

**Описание местоположения зданий, сооружений,
объектов незавершенного строительства на земельном участке**

1. Сведения о характерных точках контура объекта недвижимости с кадастровым номером 32:28:0015728:1203

Система координат МСК-32, зона 2

Зона № 2

Обозначение характерных точек контура	Содержатся в Едином государственном реестре недвижимости			Определены в ходе выполнения комплексных кадастровых работ			Метод определения координат	Формулы, примененные для расчета средней квадратической погрешности определения координат характерных точек (M_i), м, с подставленными в такие формулы значениями и итоговые (вычисленные) значения M_i , м
	Координаты, м		Радиус, м	Координаты, м		Радиус, м		
	X	Y	R	X	Y	R		
1	2	3	4	5	6	7	8	9
–	–	–	–	4953 34.92	2169 051.7 5	–	Метод спутниковых геодезических измерений (определений)	–
–	–	–	–	4953 32.53	2169 054.2 9	–	Метод спутниковых геодезических измерений (определений)	–
–	–	–	–	4953 28.12	2169 049.9 0	–	Метод спутниковых геодезических измерений	–

							(определений)	
–	–	–	–	4953 30.44	2169 047.4 3	–	Метод спутниковых геодезических измерений (определений)	–
–	–	–	–	4953 34.92	2169 051.7 5	–	Метод спутниковых геодезических измерений (определений)	–

2. Сведения о характеристиках объекта недвижимости с кадастровым номером 32:28:0015728:1203

№ п/п	Наименование характеристики	Значение характеристики
1	2	3
1.	Вид объекта недвижимости	Здание
2.	Ранее присвоенный государственный учетный номер (инвентарный) здания, сооружения, объекта незавершенного строительства	–
3.	Кадастровый номер земельного участка (земельных участков), в границах которого (которых) расположены здание, сооружение, объект незавершенного строительства	32:28:0015728:588
4.	Уникальный учетный номер кадастрового квартала, в границах которого расположены здание, сооружение, объект незавершенного строительства	32:28:0015728
5.	Адрес здания, сооружения, объекта незавершенного строительства	–
5.1	Сведения о местоположении здания, сооружения, объекта незавершенного строительства (при отсутствии адреса) в структурированном в соответствии с федеральной информационной адресной системой виде	Российская Федерация, Брянская обл.
5.2	Дополнительные сведения о местоположении	городской округ Брянск, г. Брянск, территория ГО Бежичи-3, гараж 224

6.	Иные сведения	—
3. Пояснения к сведениям об объекте недвижимости с кадастровым номером <u>32:28:0015728:1203</u>		
1.	—	

**Описание местоположения зданий, сооружений,
объектов незавершенного строительства на земельном участке**

1. Сведения о характерных точках контура объекта недвижимости с кадастровым номером 32:28:0015728:1185

Система координат МСК-32, зона 2

Зона № 2

Обозначение характерных точек контура	Содержатся в Едином государственном реестре недвижимости			Определены в ходе выполнения комплексных кадастровых работ			Метод определения координат	Формулы, примененные для расчета средней квадратической погрешности определения координат характерных точек (M_i), м, с подставленными в такие формулы значениями и итоговые (вычисленные) значения M_i , м
	Координаты, м		Радиус, м	Координаты, м		Радиус, м		
	X	Y	R	X	Y	R		
1	2	3	4	5	6	7	8	9
–	–	–	–	4953 32.53	2169 054.2 9	–	Метод спутниковых геодезических измерений (определений)	–
–	–	–	–	4953 30.10	2169 056.9 2	–	Метод спутниковых геодезических измерений (определений)	–
–	–	–	–	4953 25.65	2169 052.5 4	–	Метод спутниковых геодезических измерений	–

							(определений)	
–	–	–	–	4953 28.12	2169 049.9 0	–	Метод спутниковых геодезических измерений (определений)	–
–	–	–	–	4953 32.53	2169 054.2 9	–	Метод спутниковых геодезических измерений (определений)	–

2. Сведения о характеристиках объекта недвижимости с кадастровым номером 32:28:0015728:1185

№ п/п	Наименование характеристики	Значение характеристики
1	2	3
1.	Вид объекта недвижимости	Здание
2.	Ранее присвоенный государственный учетный номер (инвентарный) здания, сооружения, объекта незавершенного строительства	–
3.	Кадастровый номер земельного участка (земельных участков), в границах которого (которых) расположены здание, сооружение, объект незавершенного строительства	32:28:0015728:221
4.	Уникальный учетный номер кадастрового квартала, в границах которого расположены здание, сооружение, объект незавершенного строительства	32:28:0015728
5.	Адрес здания, сооружения, объекта незавершенного строительства	–
5.1	Сведения о местоположении здания, сооружения, объекта незавершенного строительства (при отсутствии адреса) в структурированном в соответствии с федеральной информационной адресной системой виде	Российская Федерация, Брянская обл.
5.2	Дополнительные сведения о местоположении	городской округ Брянск, г. Брянск, территория ГО Бежичи-3, гараж 225

6.	Иные сведения	—
3. Пояснения к сведениям об объекте недвижимости с кадастровым номером <u>32:28:0015728:1185</u>		
1.	—	

**Описание местоположения зданий, сооружений,
объектов незавершенного строительства на земельном участке**

1. Сведения о характерных точках контура объекта недвижимости с кадастровым номером 32:28:0015728:1039

Система координат МСК-32, зона 2

Зона № 2

Обозначение характерных точек контура	Содержатся в Едином государственном реестре недвижимости			Определены в ходе выполнения комплексных кадастровых работ			Метод определения координат	Формулы, примененные для расчета средней квадратической погрешности определения координат характерных точек (M_i), м, с подставленными в такие формулы значениями и итоговые (вычисленные) значения M_i , м
	Координаты, м		Радиус, м	Координаты, м		Радиус, м		
	X	Y	R	X	Y	R		
1	2	3	4	5	6	7	8	9
–	–	–	–	4953 30.10	2169 056.9 2	–	Метод спутниковых геодезических измерений (определений)	–
–	–	–	–	4953 27.62	2169 059.4 9	–	Метод спутниковых геодезических измерений (определений)	–
–	–	–	–	4953 23.01	2169 055.3 1	–	Метод спутниковых геодезических измерений	–

							(определений)	
–	–	–	–	4953 25.65	2169 052.5 4	–	Метод спутниковых геодезических измерений (определений)	–
–	–	–	–	4953 30.10	2169 056.9 2	–	Метод спутниковых геодезических измерений (определений)	–

2. Сведения о характеристиках объекта недвижимости с кадастровым номером 32:28:0015728:1039

№ п/п	Наименование характеристики	Значение характеристики
1	2	3
1.	Вид объекта недвижимости	Здание
2.	Ранее присвоенный государственный учетный номер (инвентарный) здания, сооружения, объекта незавершенного строительства	–
3.	Кадастровый номер земельного участка (земельных участков), в границах которого (которых) расположены здание, сооружение, объект незавершенного строительства	32:28:0015728:222
4.	Уникальный учетный номер кадастрового квартала, в границах которого расположены здание, сооружение, объект незавершенного строительства	32:28:0015728
5.	Адрес здания, сооружения, объекта незавершенного строительства	–
5.1	Сведения о местоположении здания, сооружения, объекта незавершенного строительства (при отсутствии адреса) в структурированном в соответствии с федеральной информационной адресной системой виде	Российская Федерация, Брянская обл.
5.2	Дополнительные сведения о местоположении	городской округ Брянск, г. Брянск, территория ГО Бежичи-3, гараж 226

6.	Иные сведения	—
3. Пояснения к сведениям об объекте недвижимости с кадастровым номером <u>32:28:0015728:1039</u>		
1.	—	

**Описание местоположения зданий, сооружений,
объектов незавершенного строительства на земельном участке**

1. Сведения о характерных точках контура объекта недвижимости с кадастровым номером 32:28:0015728:1187

Система координат МСК-32, зона 2

Зона № 2

Обозначение характерных точек контура	Содержатся в Едином государственном реестре недвижимости			Определены в ходе выполнения комплексных кадастровых работ			Метод определения координат	Формулы, примененные для расчета средней квадратической погрешности определения координат характерных точек (M_i), м, с подставленными в такие формулы значениями и итоговые (вычисленные) значения M_t , м
	Координаты , м		Радиус, с, м	Координаты , м		Радиус, м		
	X	Y	R	X	Y	R		
1	2	3	4	5	6	7	8	9
–	–	–	–	4953 24.77	2169 062.5 0	–	Метод спутниковых геодезических измерений (определений)	–
–	–	–	–	4953 22.48	2169 065.1 0	–	Метод спутниковых геодезических измерений (определений)	–
–	–	–	–	4953 17.77	2169 060.8 8	–	Метод спутниковых геодезических измерений	–

							(определений)	
–	–	–	–	4953 20.25	2169 058.2 2	–	Метод спутниковых геодезических измерений (определений)	–
–	–	–	–	4953 24.77	2169 062.5 0	–	Метод спутниковых геодезических измерений (определений)	–

2. Сведения о характеристиках объекта недвижимости с кадастровым номером 32:28:0015728:1187

№ п/п	Наименование характеристики	Значение характеристики
1	2	3
1.	Вид объекта недвижимости	Здание
2.	Ранее присвоенный государственный учетный номер (инвентарный) здания, сооружения, объекта незавершенного строительства	–
3.	Кадастровый номер земельного участка (земельных участков), в границах которого (которых) расположены здание, сооружение, объект незавершенного строительства	32:28:0015728:223
4.	Уникальный учетный номер кадастрового квартала, в границах которого расположены здание, сооружение, объект незавершенного строительства	32:28:0015728
5.	Адрес здания, сооружения, объекта незавершенного строительства	–
5.1	Сведения о местоположении здания, сооружения, объекта незавершенного строительства (при отсутствии адреса) в структурированном в соответствии с федеральной информационной адресной системой виде	Российская Федерация, Брянская обл.
5.2	Дополнительные сведения о местоположении	городской округ Брянск, г. Брянск, территория ГО Бежичи-3, гараж 228

6.	Иные сведения	—
3. Пояснения к сведениям об объекте недвижимости с кадастровым номером <u>32:28:0015728:1187</u>		
1.	—	

**Описание местоположения зданий, сооружений,
объектов незавершенного строительства на земельном участке**

1. Сведения о характерных точках контура объекта недвижимости с кадастровым номером 32:28:0015728:1362

Система координат МСК-32, зона 2

Зона № 2

Обозначение характерных точек контура	Содержатся в Едином государственном реестре недвижимости			Определены в ходе выполнения комплексных кадастровых работ			Метод определения координат	Формулы, примененные для расчета средней квадратической погрешности определения координат характерных точек (M_i), м, с подставленными в такие формулы значениями и итоговые (вычисленные) значения M_t , м
	Координаты , м		Радиус, с, м	Координаты , м		Радиус, м		
	X	Y	R	X	Y	R		
1	2	3	4	5	6	7	8	9
–	–	–	–	4952 92.42	2169 046.9 3	–	Метод спутниковых геодезических измерений (определений)	–
–	–	–	–	4952 96.05	2169 050.9 1	–	Метод спутниковых геодезических измерений (определений)	–
–	–	–	–	4952 91.87	2169 055.0 6	–	Метод спутниковых геодезических измерений	–

							(определений)	
–	–	–	–	4952 88.02	2169 051.2 8	–	Метод спутниковых геодезических измерений (определений)	–
–	–	–	–	4952 92.42	2169 046.9 3	–	Метод спутниковых геодезических измерений (определений)	–

2. Сведения о характеристиках объекта недвижимости с кадастровым номером 32:28:0015728:1362

№ п/п	Наименование характеристики	Значение характеристики
1	2	3
1.	Вид объекта недвижимости	Здание
2.	Ранее присвоенный государственный учетный номер (инвентарный) здания, сооружения, объекта незавершенного строительства	–
3.	Кадастровый номер земельного участка (земельных участков), в границах которого (которых) расположены здание, сооружение, объект незавершенного строительства	32:28:0015728:224
4.	Уникальный учетный номер кадастрового квартала, в границах которого расположены здание, сооружение, объект незавершенного строительства	32:28:0015728
5.	Адрес здания, сооружения, объекта незавершенного строительства	–
5.1	Сведения о местоположении здания, сооружения, объекта незавершенного строительства (при отсутствии адреса) в структурированном в соответствии с федеральной информационной адресной системой виде	Российская Федерация, Брянская обл.
5.2	Дополнительные сведения о местоположении	городской округ Брянск, г. Брянск, территория ГО Бежичи-3, д 230

6.	Иные сведения	—
3. Пояснения к сведениям об объекте недвижимости с кадастровым номером <u>32:28:0015728:1362</u>		
1.	—	

**Описание местоположения зданий, сооружений,
объектов незавершенного строительства на земельном участке**

1. Сведения о характерных точках контура объекта недвижимости с кадастровым номером 32:28:0015728:759

Система координат МСК-32, зона 2

Зона № 2

Обозначение характерных точек контура	Содержатся в Едином государственном реестре недвижимости			Определены в ходе выполнения комплексных кадастровых работ			Метод определения координат	Формулы, примененные для расчета средней квадратической погрешности определения координат характерных точек (M_t), м, с подставленными в такие формулы значениями и итоговые (вычисленные) значения M_t , м
	Координаты, м		Радиус, м	Координаты, м		Радиус, м		
	X	Y	R	X	Y	R		
1	2	3	4	5	6	7	8	9
–	–	–	–	4952 98.73	2169 053.4 5	–	Метод спутниковых геодезических измерений (определений)	–
–	–	–	–	4953 05.24	2169 059.4 7	–	Метод спутниковых геодезических измерений (определений)	–
–	–	–	–	4953 00.89	2169 064.1 0	–	Метод спутниковых геодезических измерений	–

							(определений)	
–	–	–	–	4952 94.71	2169 057.9 1	–	Метод спутниковых геодезических измерений (определений)	–
–	–	–	–	4952 98.73	2169 053.4 5	–	Метод спутниковых геодезических измерений (определений)	–

2. Сведения о характеристиках объекта недвижимости с кадастровым номером 32:28:0015728:759

№ п/п	Наименование характеристики	Значение характеристики
1	2	3
1.	Вид объекта недвижимости	Здание
2.	Ранее присвоенный государственный учетный номер (инвентарный) здания, сооружения, объекта незавершенного строительства	–
3.	Кадастровый номер земельного участка (земельных участков), в границах которого (которых) расположены здание, сооружение, объект незавершенного строительства	32:28:0015728:314
4.	Уникальный учетный номер кадастрового квартала, в границах которого расположены здание, сооружение, объект незавершенного строительства	32:28:0015728
5.	Адрес здания, сооружения, объекта незавершенного строительства	–
5.1	Сведения о местоположении здания, сооружения, объекта незавершенного строительства (при отсутствии адреса) в структурированном в соответствии с федеральной информационной адресной системой виде	Российская Федерация, Брянская обл.
5.2	Дополнительные сведения о местоположении	городской округ Брянск, г. Брянск, территория ГО Бежичи-3, гараж 231а, 231

6.	Иные сведения	—
3. Пояснения к сведениям об объекте недвижимости с кадастровым номером <u>32:28:0015728:759</u>		
1.	—	

**Описание местоположения зданий, сооружений,
объектов незавершенного строительства на земельном участке**

1. Сведения о характерных точках контура объекта недвижимости с кадастровым номером 32:28:0015728:1190

Система координат МСК-32, зона 2

Зона № 2

Обозначение характерных точек контура	Содержатся в Едином государственном реестре недвижимости			Определены в ходе выполнения комплексных кадастровых работ			Метод определения координат	Формулы, примененные для расчета средней квадратической погрешности определения координат характерных точек (M_i), м, с подставленными в такие формулы значениями и итоговые (вычисленные) значения M_t , м
	Координаты, м		Радиус, м	Координаты, м		Радиус, м		
	X	Y	R	X	Y	R		
1	2	3	4	5	6	7	8	9
–	–	–	–	4953 05.24	2169 059.4 7	–	Метод спутниковых геодезических измерений (определений)	–
–	–	–	–	4953 08.07	2169 062.2 2	–	Метод спутниковых геодезических измерений (определений)	–
–	–	–	–	4953 03.85	2169 066.8 6	–	Метод спутниковых геодезических измерений	–

							(определений)	
–	–	–	–	4953 00.89	2169 064.1 0	–	Метод спутниковых геодезических измерений (определений)	–
–	–	–	–	4953 05.24	2169 059.4 7	–	Метод спутниковых геодезических измерений (определений)	–

2. Сведения о характеристиках объекта недвижимости с кадастровым номером 32:28:0015728:1190

№ п/п	Наименование характеристики	Значение характеристики
1	2	3
1.	Вид объекта недвижимости	Здание
2.	Ранее присвоенный государственный учетный номер (инвентарный) здания, сооружения, объекта незавершенного строительства	–
3.	Кадастровый номер земельного участка (земельных участков), в границах которого (которых) расположены здание, сооружение, объект незавершенного строительства	32:28:0015728:637
4.	Уникальный учетный номер кадастрового квартала, в границах которого расположены здание, сооружение, объект незавершенного строительства	32:28:0015728
5.	Адрес здания, сооружения, объекта незавершенного строительства	–
5.1	Сведения о местоположении здания, сооружения, объекта незавершенного строительства (при отсутствии адреса) в структурированном в соответствии с федеральной информационной адресной системой виде	Российская Федерация, Брянская обл.
5.2	Дополнительные сведения о местоположении	городской округ Брянск, г. Брянск, территория ГО Бежичи-3, гараж 232

6.	Иные сведения	—
3. Пояснения к сведениям об объекте недвижимости с кадастровым номером <u>32:28:0015728:1190</u>		
1.	—	

**Описание местоположения зданий, сооружений,
объектов незавершенного строительства на земельном участке**

1. Сведения о характерных точках контура объекта недвижимости с кадастровым номером 32:28:0015728:985

Система координат МСК-32, зона 2

Зона № 2

Обозначение характерных точек контура	Содержатся в Едином государственном реестре недвижимости			Определены в ходе выполнения комплексных кадастровых работ			Метод определения координат	Формулы, примененные для расчета средней квадратической погрешности определения координат характерных точек (M_i), м, с подставленными в такие формулы значениями и итоговые (вычисленные) значения M_t , м
	Координаты, м		Радиус, м	Координаты, м		Радиус, м		
	X	Y	R	X	Y	R		
1	2	3	4	5	6	7	8	9
–	–	–	–	4953 08.07	2169 062.2 2	–	Метод спутниковых геодезических измерений (определений)	–
–	–	–	–	4953 10.70	2169 064.8 1	–	Метод спутниковых геодезических измерений (определений)	–
–	–	–	–	4953 06.54	2169 069.2 9	–	Метод спутниковых геодезических измерений	–

							(определений)	
–	–	–	–	4953 03.85	2169 066.8 6	–	Метод спутниковых геодезических измерений (определений)	–
–	–	–	–	4953 08.07	2169 062.2 2	–	Метод спутниковых геодезических измерений (определений)	–

2. Сведения о характеристиках объекта недвижимости с кадастровым номером 32:28:0015728:985

№ п/п	Наименование характеристики	Значение характеристики
1	2	3
1.	Вид объекта недвижимости	Здание
2.	Ранее присвоенный государственный учетный номер (инвентарный) здания, сооружения, объекта незавершенного строительства	–
3.	Кадастровый номер земельного участка (земельных участков), в границах которого (которых) расположены здание, сооружение, объект незавершенного строительства	32:28:0015728:226
4.	Уникальный учетный номер кадастрового квартала, в границах которого расположены здание, сооружение, объект незавершенного строительства	32:28:0015728
5.	Адрес здания, сооружения, объекта незавершенного строительства	–
5.1	Сведения о местоположении здания, сооружения, объекта незавершенного строительства (при отсутствии адреса) в структурированном в соответствии с федеральной информационной адресной системой виде	Российская Федерация, Брянская обл.
5.2	Дополнительные сведения о местоположении	городской округ Брянск, г. Брянск, территория ГО Бежичи-3, гараж 233

6.	Иные сведения	—
3. Пояснения к сведениям об объекте недвижимости с кадастровым номером <u>32:28:0015728:985</u>		
1.	—	

**Описание местоположения зданий, сооружений,
объектов незавершенного строительства на земельном участке**

1. Сведения о характерных точках контура объекта недвижимости с кадастровым номером 32:28:0015728:1087

Система координат МСК-32, зона 2

Зона № 2

Обозначение характерных точек контура	Содержатся в Едином государственном реестре недвижимости			Определены в ходе выполнения комплексных кадастровых работ			Метод определения координат	Формулы, примененные для расчета средней квадратической погрешности определения координат характерных точек (M_t), м, с подставленными в такие формулы значениями и итоговые (вычисленные) значения M_t , м
	Координаты, м		Радиус, м	Координаты, м		Радиус, м		
	X	Y	R	X	Y	R		
1	2	3	4	5	6	7	8	9
–	–	–	–	4953 10.70	2169 064.8 1	–	Метод спутниковых геодезических измерений (определений)	–
–	–	–	–	4953 13.30	2169 067.2 8	–	Метод спутниковых геодезических измерений (определений)	–
–	–	–	–	4953 09.11	2169 071.8 4	–	Метод спутниковых геодезических измерений	–

							(определений)	
–	–	–	–	4953 06.54	2169 069.2 9	–	Метод спутниковых геодезических измерений (определений)	–
–	–	–	–	4953 10.70	2169 064.8 1	–	Метод спутниковых геодезических измерений (определений)	–

2. Сведения о характеристиках объекта недвижимости с кадастровым номером 32:28:0015728:1087

№ п/п	Наименование характеристики	Значение характеристики
1	2	3
1.	Вид объекта недвижимости	Здание
2.	Ранее присвоенный государственный учетный номер (инвентарный) здания, сооружения, объекта незавершенного строительства	–
3.	Кадастровый номер земельного участка (земельных участков), в границах которого (которых) расположены здание, сооружение, объект незавершенного строительства	32:28:0015728:227
4.	Уникальный учетный номер кадастрового квартала, в границах которого расположены здание, сооружение, объект незавершенного строительства	32:28:0015728
5.	Адрес здания, сооружения, объекта незавершенного строительства	–
5.1	Сведения о местоположении здания, сооружения, объекта незавершенного строительства (при отсутствии адреса) в структурированном в соответствии с федеральной информационной адресной системой виде	Российская Федерация, Брянская обл.
5.2	Дополнительные сведения о местоположении	городской округ Брянск, г. Брянск, территория ГО Бежичи-3, гараж 234

6.	Иные сведения	—
3. Пояснения к сведениям об объекте недвижимости с кадастровым номером <u>32:28:0015728:1087</u>		
1.	—	

**Описание местоположения зданий, сооружений,
объектов незавершенного строительства на земельном участке**

1. Сведения о характерных точках контура объекта недвижимости с кадастровым номером 32:28:0015728:1040

Система координат МСК-32, зона 2

Зона № 2

Обозначение характерных точек контура	Содержатся в Едином государственном реестре недвижимости			Определены в ходе выполнения комплексных кадастровых работ			Метод определения координат	Формулы, примененные для расчета средней квадратической погрешности определения координат характерных точек (M_i), м, с подставленными в такие формулы значениями и итоговые (вычисленные) значения M_i , м
	Координаты, м		Радиус, м	Координаты, м		Радиус, м		
	X	Y	R	X	Y	R		
1	2	3	4	5	6	7	8	9
–	–	–	–	4953 13.30	2169 067.2 8	–	Метод спутниковых геодезических измерений (определений)	–
–	–	–	–	4953 15.89	2169 069.6 4	–	Метод спутниковых геодезических измерений (определений)	–
–	–	–	–	4953 11.72	2169 074.2 3	–	Метод спутниковых геодезических измерений	–

							(определений)	
–	–	–	–	4953 09.11	2169 071.8 4	–	Метод спутниковых геодезических измерений (определений)	–
–	–	–	–	4953 13.30	2169 067.2 8	–	Метод спутниковых геодезических измерений (определений)	–

2. Сведения о характеристиках объекта недвижимости с кадастровым номером 32:28:0015728:1040

№ п/п	Наименование характеристики	Значение характеристики
1	2	3
1.	Вид объекта недвижимости	Здание
2.	Ранее присвоенный государственный учетный номер (инвентарный) здания, сооружения, объекта незавершенного строительства	–
3.	Кадастровый номер земельного участка (земельных участков), в границах которого (которых) расположены здание, сооружение, объект незавершенного строительства	32:28:0015728:228
4.	Уникальный учетный номер кадастрового квартала, в границах которого расположены здание, сооружение, объект незавершенного строительства	32:28:0015728
5.	Адрес здания, сооружения, объекта незавершенного строительства	–
5.1	Сведения о местоположении здания, сооружения, объекта незавершенного строительства (при отсутствии адреса) в структурированном в соответствии с федеральной информационной адресной системой виде	Российская Федерация, Брянская обл.
5.2	Дополнительные сведения о местоположении	городской округ Брянск, г. Брянск, территория ГО Бежичи-3, гараж 235

6.	Иные сведения	—
3. Пояснения к сведениям об объекте недвижимости с кадастровым номером <u>32:28:0015728:1040</u>		
1.	—	

**Описание местоположения зданий, сооружений,
объектов незавершенного строительства на земельном участке**

1. Сведения о характерных точках контура объекта недвижимости с кадастровым номером 32:28:0015728:1385

Система координат МСК-32, зона 2

Зона № 2

Обозначение характерных точек контура	Содержатся в Едином государственном реестре недвижимости			Определены в ходе выполнения комплексных кадастровых работ			Метод определения координат	Формулы, примененные для расчета средней квадратической погрешности определения координат характерных точек (M_i), м, с подставленными в такие формулы значениями и итоговые (вычисленные) значения M_t , м
	Координаты, м		Радиус, м	Координаты, м		Радиус, м		
	X	Y	R	X	Y	R		
1	2	3	4	5	6	7	8	9
–	–	–	–	4953 15.89	2169 069.6 4	–	Метод спутниковых геодезических измерений (определений)	–
–	–	–	–	4953 18.28	2169 071.9 2	–	Метод спутниковых геодезических измерений (определений)	–
–	–	–	–	4953 14.01	2169 076.4 2	–	Метод спутниковых геодезических измерений	–

							(определений)	
–	–	–	–	4953 11.72	2169 074.2 3	–	Метод спутниковых геодезических измерений (определений)	–
–	–	–	–	4953 15.89	2169 069.6 4	–	Метод спутниковых геодезических измерений (определений)	–

2. Сведения о характеристиках объекта недвижимости с кадастровым номером 32:28:0015728:1385

№ п/п	Наименование характеристики	Значение характеристики
1	2	3
1.	Вид объекта недвижимости	Здание
2.	Ранее присвоенный государственный учетный номер (инвентарный) здания, сооружения, объекта незавершенного строительства	–
3.	Кадастровый номер земельного участка (земельных участков), в границах которого (которых) расположены здание, сооружение, объект незавершенного строительства	32:28:0015728:229
4.	Уникальный учетный номер кадастрового квартала, в границах которого расположены здание, сооружение, объект незавершенного строительства	32:28:0015728
5.	Адрес здания, сооружения, объекта незавершенного строительства	–
5.1	Сведения о местоположении здания, сооружения, объекта незавершенного строительства (при отсутствии адреса) в структурированном в соответствии с федеральной информационной адресной системой виде	Российская Федерация, Брянская обл.
5.2	Дополнительные сведения о местоположении	городской округ Брянск, г. Брянск, территория ГО Бежичи-3, дом 236

6.	Иные сведения	—
3. Пояснения к сведениям об объекте недвижимости с кадастровым номером <u>32:28:0015728:1385</u>		
1.	—	

**Описание местоположения зданий, сооружений,
объектов незавершенного строительства на земельном участке**

1. Сведения о характерных точках контура объекта недвижимости с кадастровым номером 32:28:0015728:1115

Система координат МСК-32, зона 2 | 32.2

Зона №

Обозначение характерных точек контура	Содержатся в Едином государственном реестре недвижимости			Определены в ходе выполнения комплексных кадастровых работ			Метод определения координат	Формулы, примененные для расчета средней квадратической погрешности определения координат характерных точек (M_i), м, с подставленными в такие формулы значениями и итоговые (вычисленные) значения M_i , м
	Координаты, м		Радиус, м	Координаты, м		Радиус, м		
	X	Y	R	X	Y	R		
1	2	3	4	5	6	7	8	9
–	–	–	–	4953 18.28	2169 071.9 2	–	Метод спутниковых геодезических измерений (определений)	–
–	–	–	–	4953 21.01	2169 074.4 9	–	Метод спутниковых геодезических измерений (определений)	–
–	–	–	–	4953 16.62	2169 078.9 8	–	Метод спутниковых геодезических измерений	–

							(определений)	
–	–	–	–	4953 14.01	2169 076.4 2	–	Метод спутниковых геодезических измерений (определений)	–
–	–	–	–	4953 18.28	2169 071.9 2	–	Метод спутниковых геодезических измерений (определений)	–

2. Сведения о характеристиках объекта недвижимости с кадастровым номером 32:28:0015728:1115

№ п/п	Наименование характеристики	Значение характеристики
1	2	3
1.	Вид объекта недвижимости	Здание
2.	Ранее присвоенный государственный учетный номер (инвентарный) здания, сооружения, объекта незавершенного строительства	–
3.	Кадастровый номер земельного участка (земельных участков), в границах которого (которых) расположены здание, сооружение, объект незавершенного строительства	32:28:0015728:589
4.	Уникальный учетный номер кадастрового квартала, в границах которого расположены здание, сооружение, объект незавершенного строительства	32:28:0015728
5.	Адрес здания, сооружения, объекта незавершенного строительства	–
5.1	Сведения о местоположении здания, сооружения, объекта незавершенного строительства (при отсутствии адреса) в структурированном в соответствии с федеральной информационной адресной системой виде	Российская Федерация, Брянская обл.
5.2	Дополнительные сведения о местоположении	городской округ Брянск, г. Брянск, территория ГО Бежичи-3, гараж 237

6.	Иные сведения	—
3. Пояснения к сведениям об объекте недвижимости с кадастровым номером <u>32:28:0015728:1115</u>		
1.	—	

**Описание местоположения зданий, сооружений,
объектов незавершенного строительства на земельном участке**

1. Сведения о характерных точках контура объекта недвижимости с кадастровым номером 32:28:0015728:1236

Система координат МСК-32, зона 2

Зона № 2

Обозначение характерных точек контура	Содержатся в Едином государственном реестре недвижимости			Определены в ходе выполнения комплексных кадастровых работ			Метод определения координат	Формулы, примененные для расчета средней квадратической погрешности определения координат характерных точек (M_i), м, с подставленными в такие формулы значениями и итоговые (вычисленные) значения M_t , м
	Координаты, м		Радиус, м	Координаты, м		Радиус, м		
	X	Y	R	X	Y	R		
1	2	3	4	5	6	7	8	9
–	–	–	–	4953 21.01	2169 074.4 9	–	Метод спутниковых геодезических измерений (определений)	–
–	–	–	–	4953 23.41	2169 076.8 9	–	Метод спутниковых геодезических измерений (определений)	–
–	–	–	–	4953 19.18	2169 081.6 2	–	Метод спутниковых геодезических измерений	–

							(определений)	
–	–	–	–	4953 16.62	2169 078.9 8	–	Метод спутниковых геодезических измерений (определений)	–
–	–	–	–	4953 21.01	2169 074.4 9	–	Метод спутниковых геодезических измерений (определений)	–

2. Сведения о характеристиках объекта недвижимости с кадастровым номером 32:28:0015728:1236

№ п/п	Наименование характеристики	Значение характеристики
1	2	3
1.	Вид объекта недвижимости	Здание
2.	Ранее присвоенный государственный учетный номер (инвентарный) здания, сооружения, объекта незавершенного строительства	–
3.	Кадастровый номер земельного участка (земельных участков), в границах которого (которых) расположены здание, сооружение, объект незавершенного строительства	32:28:0015728:230
4.	Уникальный учетный номер кадастрового квартала, в границах которого расположены здание, сооружение, объект незавершенного строительства	32:28:0015728
5.	Адрес здания, сооружения, объекта незавершенного строительства	–
5.1	Сведения о местоположении здания, сооружения, объекта незавершенного строительства (при отсутствии адреса) в структурированном в соответствии с федеральной информационной адресной системой виде	Российская Федерация, Брянская обл.
5.2	Дополнительные сведения о местоположении	городской округ Брянск, г. Брянск, территория ГО Бежичи-3, дом 238

6.	Иные сведения	—
3. Пояснения к сведениям об объекте недвижимости с кадастровым номером <u>32:28:0015728:1236</u>		
1.	—	

**Описание местоположения зданий, сооружений,
объектов незавершенного строительства на земельном участке**

1. Сведения о характерных точках контура объекта недвижимости с кадастровым номером 32:28:0015728:1387

Система координат МСК-32, зона 2

Зона № 2

Обозначение характерных точек контура	Содержатся в Едином государственном реестре недвижимости			Определены в ходе выполнения комплексных кадастровых работ			Метод определения координат	Формулы, примененные для расчета средней квадратической погрешности определения координат характерных точек (M_t), м, с подставленными в такие формулы значениями и итоговые (вычисленные) значения M_t , м
	Координаты, м		Радиус, м	Координаты, м		Радиус, м		
	X	Y	R	X	Y	R		
1	2	3	4	5	6	7	8	9
–	–	–	–	4953 23.41	2169 076.8 9	–	Метод спутниковых геодезических измерений (определений)	–
–	–	–	–	4953 26.03	2169 079.4 0	–	Метод спутниковых геодезических измерений (определений)	–
–	–	–	–	4953 21.61	2169 083.9 9	–	Метод спутниковых геодезических измерений	–

							(определений)	
–	–	–	–	4953 19.18	2169 081.6 2	–	Метод спутниковых геодезических измерений (определений)	–
–	–	–	–	4953 23.41	2169 076.8 9	–	Метод спутниковых геодезических измерений (определений)	–

2. Сведения о характеристиках объекта недвижимости с кадастровым номером 32:28:0015728:1387

№ п/п	Наименование характеристики	Значение характеристики
1	2	3
1.	Вид объекта недвижимости	Здание
2.	Ранее присвоенный государственный учетный номер (инвентарный) здания, сооружения, объекта незавершенного строительства	–
3.	Кадастровый номер земельного участка (земельных участков), в границах которого (которых) расположены здание, сооружение, объект незавершенного строительства	32:28:0015728:231
4.	Уникальный учетный номер кадастрового квартала, в границах которого расположены здание, сооружение, объект незавершенного строительства	32:28:0015728
5.	Адрес здания, сооружения, объекта незавершенного строительства	–
5.1	Сведения о местоположении здания, сооружения, объекта незавершенного строительства (при отсутствии адреса) в структурированном в соответствии с федеральной информационной адресной системой виде	Российская Федерация, Брянская обл.
5.2	Дополнительные сведения о местоположении	городской округ Брянск, г. Брянск, территория ГО Бежичи-3, гараж 239

6.	Иные сведения	—
3. Пояснения к сведениям об объекте недвижимости с кадастровым номером <u>32:28:0015728:1387</u>		
1.	—	

**Описание местоположения зданий, сооружений,
объектов незавершенного строительства на земельном участке**

1. Сведения о характерных точках контура объекта недвижимости с кадастровым номером 32:28:0015728:1041

Система координат МСК-32, зона 2

Зона № 2

Обозначение характерных точек контура	Содержатся в Едином государственном реестре недвижимости			Определены в ходе выполнения комплексных кадастровых работ			Метод определения координат	Формулы, примененные для расчета средней квадратической погрешности определения координат характерных точек (M_t), м, с подставленными в такие формулы значениями и итоговые (вычисленные) значения M_t , м
	Координаты, м		Радиус, м	Координаты, м		Радиус, м		
	X	Y	R	X	Y	R		
1	2	3	4	5	6	7	8	9
–	–	–	–	4953 26.03	2169 079.4 0	–	Метод спутниковых геодезических измерений (определений)	–
–	–	–	–	4953 28.52	2169 081.8 1	–	Метод спутниковых геодезических измерений (определений)	–
–	–	–	–	4953 24.05	2169 086.5 0	–	Метод спутниковых геодезических измерений	–

							(определений)	
–	–	–	–	4953 21.61	2169 083.9 9	–	Метод спутниковых геодезических измерений (определений)	–
–	–	–	–	4953 26.03	2169 079.4 0	–	Метод спутниковых геодезических измерений (определений)	–

2. Сведения о характеристиках объекта недвижимости с кадастровым номером 32:28:0015728:1041

№ п/п	Наименование характеристики	Значение характеристики
1	2	3
1.	Вид объекта недвижимости	Здание
2.	Ранее присвоенный государственный учетный номер (инвентарный) здания, сооружения, объекта незавершенного строительства	–
3.	Кадастровый номер земельного участка (земельных участков), в границах которого (которых) расположены здание, сооружение, объект незавершенного строительства	32:28:0015728:232
4.	Уникальный учетный номер кадастрового квартала, в границах которого расположены здание, сооружение, объект незавершенного строительства	32:28:0015728
5.	Адрес здания, сооружения, объекта незавершенного строительства	–
5.1	Сведения о местоположении здания, сооружения, объекта незавершенного строительства (при отсутствии адреса) в структурированном в соответствии с федеральной информационной адресной системой виде	Российская Федерация, Брянская обл.
5.2	Дополнительные сведения о местоположении	городской округ Брянск, г. Брянск, территория ГО Бежичи-3, гараж 240

6.	Иные сведения	—
3. Пояснения к сведениям об объекте недвижимости с кадастровым номером <u>32:28:0015728:1041</u>		
1.	—	

**Описание местоположения зданий, сооружений,
объектов незавершенного строительства на земельном участке**

1. Сведения о характерных точках контура объекта недвижимости с кадастровым номером 32:28:0015728:1383

Система координат МСК-32, зона 2

Зона № 2

Обозначение характерных точек контура	Содержатся в Едином государственном реестре недвижимости			Определены в ходе выполнения комплексных кадастровых работ			Метод определения координат	Формулы, примененные для расчета средней квадратической погрешности определения координат характерных точек (M_i), м, с подставленными в такие формулы значениями и итоговые (вычисленные) значения M_i , м
	Координаты, м		Радиус, м	Координаты, м		Радиус, м		
	X	Y	R	X	Y	R		
1	2	3	4	5	6	7	8	9
–	–	–	–	4953 28.52	2169 081.8 1	–	Метод спутниковых геодезических измерений (определений)	–
–	–	–	–	4953 30.94	2169 084.0 8	–	Метод спутниковых геодезических измерений (определений)	–
–	–	–	–	4953 26.52	2169 088.8 8	–	Метод спутниковых геодезических измерений	–

							(определений)	
–	–	–	–	4953 24.05	2169 086.5 0	–	Метод спутниковых геодезических измерений (определений)	–
–	–	–	–	4953 28.52	2169 081.8 1	–	Метод спутниковых геодезических измерений (определений)	–

2. Сведения о характеристиках объекта недвижимости с кадастровым номером 32:28:0015728:1383

№ п/п	Наименование характеристики	Значение характеристики
1	2	3
1.	Вид объекта недвижимости	Здание
2.	Ранее присвоенный государственный учетный номер (инвентарный) здания, сооружения, объекта незавершенного строительства	–
3.	Кадастровый номер земельного участка (земельных участков), в границах которого (которых) расположены здание, сооружение, объект незавершенного строительства	32:28:0015728:233
4.	Уникальный учетный номер кадастрового квартала, в границах которого расположены здание, сооружение, объект незавершенного строительства	32:28:0015728
5.	Адрес здания, сооружения, объекта незавершенного строительства	–
5.1	Сведения о местоположении здания, сооружения, объекта незавершенного строительства (при отсутствии адреса) в структурированном в соответствии с федеральной информационной адресной системой виде	Российская Федерация, Брянская обл.
5.2	Дополнительные сведения о местоположении	городской округ Брянск, г. Брянск, территория ГО Бежичи-3, дом 241

6.	Иные сведения	—
3. Пояснения к сведениям об объекте недвижимости с кадастровым номером <u>32:28:0015728:1383</u>		
1.	—	

**Описание местоположения зданий, сооружений,
объектов незавершенного строительства на земельном участке**

1. Сведения о характерных точках контура объекта недвижимости с кадастровым номером 32:28:0015728:1388

Система координат МСК-32, зона 2

Зона № 2

Обозначение характерных точек контура	Содержатся в Едином государственном реестре недвижимости			Определены в ходе выполнения комплексных кадастровых работ			Метод определения координат	Формулы, примененные для расчета средней квадратической погрешности определения координат характерных точек (M_i), м, с подставленными в такие формулы значениями и итоговые (вычисленные) значения M_i , м
	Координаты, м		Радиус, м	Координаты, м		Радиус, м		
	X	Y	R	X	Y	R		
1	2	3	4	5	6	7	8	9
–	–	–	–	4953 30.94	2169 084.0 8	–	Метод спутниковых геодезических измерений (определений)	–
–	–	–	–	4953 33.56	2169 086.6 0	–	Метод спутниковых геодезических измерений (определений)	–
–	–	–	–	4953 28.96	2169 091.4 1	–	Метод спутниковых геодезических измерений	–

							(определений)	
–	–	–	–	4953 26.52	2169 088.8 8	–	Метод спутниковых геодезических измерений (определений)	–
–	–	–	–	4953 30.94	2169 084.0 8	–	Метод спутниковых геодезических измерений (определений)	–

2. Сведения о характеристиках объекта недвижимости с кадастровым номером 32:28:0015728:1388

№ п/п	Наименование характеристики	Значение характеристики
1	2	3
1.	Вид объекта недвижимости	Здание
2.	Ранее присвоенный государственный учетный номер (инвентарный) здания, сооружения, объекта незавершенного строительства	–
3.	Кадастровый номер земельного участка (земельных участков), в границах которого (которых) расположены здание, сооружение, объект незавершенного строительства	32:28:0015728:234
4.	Уникальный учетный номер кадастрового квартала, в границах которого расположены здание, сооружение, объект незавершенного строительства	32:28:0015728
5.	Адрес здания, сооружения, объекта незавершенного строительства	–
5.1	Сведения о местоположении здания, сооружения, объекта незавершенного строительства (при отсутствии адреса) в структурированном в соответствии с федеральной информационной адресной системой виде	Российская Федерация, Брянская обл.
5.2	Дополнительные сведения о местоположении	городской округ Брянск, г. Брянск, территория ГО Бежичи-3, гараж 242

6.	Иные сведения	—
3. Пояснения к сведениям об объекте недвижимости с кадастровым номером <u>32:28:0015728:1388</u>		
1.	—	

**Описание местоположения зданий, сооружений,
объектов незавершенного строительства на земельном участке**

1. Сведения о характерных точках контура объекта недвижимости с кадастровым номером 32:28:0015728:1042

Система координат МСК-32, зона 2

Зона № 2

Обозначение характерных точек контура	Содержатся в Едином государственном реестре недвижимости			Определены в ходе выполнения комплексных кадастровых работ			Метод определения координат	Формулы, примененные для расчета средней квадратической погрешности определения координат характерных точек (M_i), м, с подставленными в такие формулы значениями и итоговые (вычисленные) значения M_i , м
	Координаты, м		Радиус, м	Координаты, м		Радиус, м		
	X	Y	R	X	Y	R		
1	2	3	4	5	6	7	8	9
–	–	–	–	4953 33.56	2169 086.6 0	–	Метод спутниковых геодезических измерений (определений)	–
–	–	–	–	4953 36.01	2169 088.9 3	–	Метод спутниковых геодезических измерений (определений)	–
–	–	–	–	4953 31.67	2169 093.3 8	–	Метод спутниковых геодезических измерений	–

							(определений)	
–	–	–	–	4953 28.96	2169 091.4 1	–	Метод спутниковых геодезических измерений (определений)	–
–	–	–	–	4953 33.56	2169 086.6 0	–	Метод спутниковых геодезических измерений (определений)	–

2. Сведения о характеристиках объекта недвижимости с кадастровым номером 32:28:0015728:1042

№ п/п	Наименование характеристики	Значение характеристики
1	2	3
1.	Вид объекта недвижимости	Здание
2.	Ранее присвоенный государственный учетный номер (инвентарный) здания, сооружения, объекта незавершенного строительства	–
3.	Кадастровый номер земельного участка (земельных участков), в границах которого (которых) расположены здание, сооружение, объект незавершенного строительства	32:28:0015728:235
4.	Уникальный учетный номер кадастрового квартала, в границах которого расположены здание, сооружение, объект незавершенного строительства	32:28:0015728
5.	Адрес здания, сооружения, объекта незавершенного строительства	–
5.1	Сведения о местоположении здания, сооружения, объекта незавершенного строительства (при отсутствии адреса) в структурированном в соответствии с федеральной информационной адресной системой виде	Российская Федерация, Брянская обл.
5.2	Дополнительные сведения о местоположении	городской округ Брянск, г. Брянск, территория ГО Бежичи-3, гараж 243

6.	Иные сведения	—
3. Пояснения к сведениям об объекте недвижимости с кадастровым номером <u>32:28:0015728:1042</u>		
1.	—	

**Описание местоположения зданий, сооружений,
объектов незавершенного строительства на земельном участке**

1. Сведения о характерных точках контура объекта недвижимости с кадастровым номером 32:28:0015728:1389

Система координат МСК-32, зона 2

Зона № 2

Обозначение характерных точек контура	Содержатся в Едином государственном реестре недвижимости			Определены в ходе выполнения комплексных кадастровых работ			Метод определения координат	Формулы, примененные для расчета средней квадратической погрешности определения координат характерных точек (M_i), м, с подставленными в такие формулы значениями и итоговые (вычисленные) значения M_i , м
	Координаты, м		Радиус, м	Координаты, м		Радиус, м		
	X	Y	R	X	Y	R		
1	2	3	4	5	6	7	8	9
–	–	–	–	4953 36.01	2169 088.9 3	–	Метод спутниковых геодезических измерений (определений)	–
–	–	–	–	4953 38.67	2169 091.4 6	–	Метод спутниковых геодезических измерений (определений)	–
–	–	–	–	4953 34.20	2169 095.9 5	–	Метод спутниковых геодезических измерений	–

							(определений)	
–	–	–	–	4953 31.67	2169 093.3 8	–	Метод спутниковых геодезических измерений (определений)	–
–	–	–	–	4953 36.01	2169 088.9 3	–	Метод спутниковых геодезических измерений (определений)	–

2. Сведения о характеристиках объекта недвижимости с кадастровым номером 32:28:0015728:1389

№ п/п	Наименование характеристики	Значение характеристики
1	2	3
1.	Вид объекта недвижимости	Здание
2.	Ранее присвоенный государственный учетный номер (инвентарный) здания, сооружения, объекта незавершенного строительства	–
3.	Кадастровый номер земельного участка (земельных участков), в границах которого (которых) расположены здание, сооружение, объект незавершенного строительства	32:28:0015728:236
4.	Уникальный учетный номер кадастрового квартала, в границах которого расположены здание, сооружение, объект незавершенного строительства	32:28:0015728
5.	Адрес здания, сооружения, объекта незавершенного строительства	–
5.1	Сведения о местоположении здания, сооружения, объекта незавершенного строительства (при отсутствии адреса) в структурированном в соответствии с федеральной информационной адресной системой виде	Российская Федерация, Брянская обл.
5.2	Дополнительные сведения о местоположении	городской округ Брянск, г. Брянск, территория ГО Бежичи-3, дом 244

6.	Иные сведения	—
3. Пояснения к сведениям об объекте недвижимости с кадастровым номером <u>32:28:0015728:1389</u>		
1.	—	

**Описание местоположения зданий, сооружений,
объектов незавершенного строительства на земельном участке**

1. Сведения о характерных точках контура объекта недвижимости с кадастровым номером 32:28:0015728:1197

Система координат МСК-32, зона 2

Зона № 2

Обозначение характерных точек контура	Содержатся в Едином государственном реестре недвижимости			Определены в ходе выполнения комплексных кадастровых работ			Метод определения координат	Формулы, примененные для расчета средней квадратической погрешности определения координат характерных точек (M_i), м, с подставленными в такие формулы значениями и итоговые (вычисленные) значения M_i , м
	Координаты, м		Радиус, м	Координаты, м		Радиус, м		
	X	Y	R	X	Y	R		
1	2	3	4	5	6	7	8	9
–	–	–	–	4953 38.67	2169 091.4 6	–	Метод спутниковых геодезических измерений (определений)	–
–	–	–	–	4953 41.45	2169 094.1 8	–	Метод спутниковых геодезических измерений (определений)	–
–	–	–	–	4953 37.05	2169 098.6 6	–	Метод спутниковых геодезических измерений	–

							(определений)	
–	–	–	–	4953 34.10	2169 096.0 5	–	Метод спутниковых геодезических измерений (определений)	–
–	–	–	–	4953 34.20	2169 095.9 5	–	Метод спутниковых геодезических измерений (определений)	–
–	–	–	–	4953 38.67	2169 091.4 6	–	Метод спутниковых геодезических измерений (определений)	–

2. Сведения о характеристиках объекта недвижимости с кадастровым номером 32:28:0015728:1197

№ п/п	Наименование характеристики	Значение характеристики
1	2	3
1.	Вид объекта недвижимости	Здание
2.	Ранее присвоенный государственный учетный номер (инвентарный) здания, сооружения, объекта незавершенного строительства	–
3.	Кадастровый номер земельного участка (земельных участков), в границах которого (которых) расположены здание, сооружение, объект незавершенного строительства	32:28:0015728:237
4.	Уникальный учетный номер кадастрового квартала, в границах которого расположены здание, сооружение, объект незавершенного строительства	32:28:0015728
5.	Адрес здания, сооружения, объекта незавершенного строительства	–
5.1	Сведения о местоположении здания, сооружения, объекта незавершенного строительства (при отсутствии адреса) в структурированном в соответствии с федеральной информационной	Российская Федерация, Брянская обл.

	адресной системой виде	
5.2	Дополнительные сведения о местоположении	городской округ Брянск, г. Брянск, территория ГО Бежичи-3, дом 245
6.	Иные сведения	–
3. Пояснения к сведениям об объекте недвижимости с кадастровым номером <u>32:28:0015728:1197</u>		
1.	–	

**Описание местоположения зданий, сооружений,
объектов незавершенного строительства на земельном участке**

1. Сведения о характерных точках контура объекта недвижимости с кадастровым номером 32:28:0015728:1257

Система координат МСК-32, зона 2

Зона № 2

Обозначение характерных точек контура	Содержатся в Едином государственном реестре недвижимости			Определены в ходе выполнения комплексных кадастровых работ			Метод определения координат	Формулы, примененные для расчета средней квадратической погрешности определения координат характерных точек (M_i), м, с подставленными в такие формулы значениями и итоговые (вычисленные) значения M_t , м
	Координаты , м		Радиус, с, м	Координаты , м		Радиус, м		
	X	Y	R	X	Y	R		
1	2	3	4	5	6	7	8	9
–	–	–	–	4953 41.45	2169 094.1 8	–	Метод спутниковых геодезических измерений (определений)	–
–	–	–	–	4953 44.04	2169 096.6 4	–	Метод спутниковых геодезических измерений (определений)	–
–	–	–	–	4953 39.48	2169 101.2 7	–	Метод спутниковых геодезических измерений	–

							(определений)	
–	–	–	–	4953 36.83	2169 098.9 2	–	Метод спутниковых геодезических измерений (определений)	–
–	–	–	–	4953 37.05	2169 098.6 6	–	Метод спутниковых геодезических измерений (определений)	–
–	–	–	–	4953 41.45	2169 094.1 8	–	Метод спутниковых геодезических измерений (определений)	–

2. Сведения о характеристиках объекта недвижимости с кадастровым номером 32:28:0015728:1257

№ п/п	Наименование характеристики	Значение характеристики
1	2	3
1.	Вид объекта недвижимости	Здание
2.	Ранее присвоенный государственный учетный номер (инвентарный) здания, сооружения, объекта незавершенного строительства	–
3.	Кадастровый номер земельного участка (земельных участков), в границах которого (которых) расположены здание, сооружение, объект незавершенного строительства	32:28:0015728:238
4.	Уникальный учетный номер кадастрового квартала, в границах которого расположены здание, сооружение, объект незавершенного строительства	32:28:0015728
5.	Адрес здания, сооружения, объекта незавершенного строительства	–
5.1	Сведения о местоположении здания, сооружения, объекта незавершенного строительства (при отсутствии адреса) в структурированном в соответствии с федеральной информационной	Российская Федерация, Брянская обл.

	адресной системой виде	
5.2	Дополнительные сведения о местоположении	городской округ Брянск, г. Брянск, территория ГО Бежичи-3, дом 246
6.	Иные сведения	–
3. Пояснения к сведениям об объекте недвижимости с кадастровым номером <u>32:28:0015728:1257</u>		
1.	–	

**Описание местоположения зданий, сооружений,
объектов незавершенного строительства на земельном участке**

1. Сведения о характерных точках контура объекта недвижимости с кадастровым номером 32:28:0015728:1252

Система координат МСК-32, зона 2

Зона № 2

Обозначение характерных точек контура	Содержатся в Едином государственном реестре недвижимости			Определены в ходе выполнения комплексных кадастровых работ			Метод определения координат	Формулы, примененные для расчета средней квадратической погрешности определения координат характерных точек (M_i), м, с подставленными в такие формулы значениями и итоговые (вычисленные) значения M_t , м
	Координаты , м		Радиус, с, м	Координаты , м		Радиус, м		
	X	Y	R	X	Y	R		
1	2	3	4	5	6	7	8	9
–	–	–	–	4953 44.04	2169 096.6 4	–	Метод спутниковых геодезических измерений (определений)	–
–	–	–	–	4953 46.38	2169 098.9 4	–	Метод спутниковых геодезических измерений (определений)	–
–	–	–	–	4953 42.13	2169 103.6 2	–	Метод спутниковых геодезических измерений	–

							(определений)	
–	–	–	–	4953 39.48	2169 101.2 7	–	Метод спутниковых геодезических измерений (определений)	–
–	–	–	–	4953 44.04	2169 096.6 4	–	Метод спутниковых геодезических измерений (определений)	–

2. Сведения о характеристиках объекта недвижимости с кадастровым номером 32:28:0015728:1252

№ п/п	Наименование характеристики	Значение характеристики
1	2	3
1.	Вид объекта недвижимости	Здание
2.	Ранее присвоенный государственный учетный номер (инвентарный) здания, сооружения, объекта незавершенного строительства	–
3.	Кадастровый номер земельного участка (земельных участков), в границах которого (которых) расположены здание, сооружение, объект незавершенного строительства	32:28:0015728:239
4.	Уникальный учетный номер кадастрового квартала, в границах которого расположены здание, сооружение, объект незавершенного строительства	32:28:0015728
5.	Адрес здания, сооружения, объекта незавершенного строительства	–
5.1	Сведения о местоположении здания, сооружения, объекта незавершенного строительства (при отсутствии адреса) в структурированном в соответствии с федеральной информационной адресной системой виде	Российская Федерация, Брянская обл.
5.2	Дополнительные сведения о местоположении	городской округ Брянск, г. Брянск, территория ГО Бежичи-3, гараж 247

6.	Иные сведения	–
3. Пояснения к сведениям об объекте недвижимости с кадастровым номером <u>32:28:0015728:1252</u>		
1.	–	

**Описание местоположения зданий, сооружений,
объектов незавершенного строительства на земельном участке**

1. Сведения о характерных точках контура объекта недвижимости с кадастровым номером 32:28:0015728:986

Система координат МСК-32, зона 2

Зона № 2

Обозначение характерных точек контура	Содержатся в Едином государственном реестре недвижимости			Определены в ходе выполнения комплексных кадастровых работ			Метод определения координат	Формулы, примененные для расчета средней квадратической погрешности определения координат характерных точек (M_i), м, с подставленными в такие формулы значениями и итоговые (вычисленные) значения M_i , м
	Координаты, м		Радиус, м	Координаты, м		Радиус, м		
	X	Y	R	X	Y	R		
1	2	3	4	5	6	7	8	9
–	–	–	–	4953 46.38	2169 098.9 4	–	Метод спутниковых геодезических измерений (определений)	–
–	–	–	–	4953 49.01	2169 101.4 9	–	Метод спутниковых геодезических измерений (определений)	–
–	–	–	–	4953 44.89	2169 105.9 5	–	Метод спутниковых геодезических измерений	–

							(определений)	
–	–	–	–	4953 44.80	2169 106.0 4	–	Метод спутниковых геодезических измерений (определений)	–
–	–	–	–	4953 42.13	2169 103.6 2	–	Метод спутниковых геодезических измерений (определений)	–
–	–	–	–	4953 46.38	2169 098.9 4	–	Метод спутниковых геодезических измерений (определений)	–

2. Сведения о характеристиках объекта недвижимости с кадастровым номером 32:28:0015728:986

№ п/п	Наименование характеристики	Значение характеристики
1	2	3
1.	Вид объекта недвижимости	Здание
2.	Ранее присвоенный государственный учетный номер (инвентарный) здания, сооружения, объекта незавершенного строительства	–
3.	Кадастровый номер земельного участка (земельных участков), в границах которого (которых) расположены здание, сооружение, объект незавершенного строительства	32:28:0015728:240
4.	Уникальный учетный номер кадастрового квартала, в границах которого расположены здание, сооружение, объект незавершенного строительства	32:28:0015728
5.	Адрес здания, сооружения, объекта незавершенного строительства	–
5.1	Сведения о местоположении здания, сооружения, объекта незавершенного строительства (при отсутствии адреса) в структурированном в соответствии с федеральной информационной	Российская Федерация, Брянская обл.

	адресной системой виде	
5.2	Дополнительные сведения о местоположении	городской округ Брянск, г. Брянск, территория ГО Бежичи-3, гараж 248
6.	Иные сведения	–
3. Пояснения к сведениям об объекте недвижимости с кадастровым номером <u>32:28:0015728:986</u>		
1.	–	

**Описание местоположения зданий, сооружений,
объектов незавершенного строительства на земельном участке**

1. Сведения о характерных точках контура объекта недвижимости с кадастровым номером 32:28:0015728:987

Система координат МСК-32, зона 2

Зона № 2

Обозначение характерных точек контура	Содержатся в Едином государственном реестре недвижимости			Определены в ходе выполнения комплексных кадастровых работ			Метод определения координат	Формулы, примененные для расчета средней квадратической погрешности определения координат характерных точек (M_t), м, с подставленными в такие формулы значениями и итоговые (вычисленные) значения M_t , м
	Координаты, м		Радиус, м	Координаты, м		Радиус, м		
	X	Y	R	X	Y	R		
1	2	3	4	5	6	7	8	9
–	–	–	–	4953 49.01	2169 101.4 9	–	Метод спутниковых геодезических измерений (определений)	–
–	–	–	–	4953 51.56	2169 104.0 0	–	Метод спутниковых геодезических измерений (определений)	–
–	–	–	–	4953 47.28	2169 108.2 4	–	Метод спутниковых геодезических измерений	–

							(определений)	
–	–	–	–	4953 44.89	2169 105.9 5	–	Метод спутниковых геодезических измерений (определений)	–
–	–	–	–	4953 49.01	2169 101.4 9	–	Метод спутниковых геодезических измерений (определений)	–

2. Сведения о характеристиках объекта недвижимости с кадастровым номером 32:28:0015728:987

№ п/п	Наименование характеристики	Значение характеристики
1	2	3
1.	Вид объекта недвижимости	Здание
2.	Ранее присвоенный государственный учетный номер (инвентарный) здания, сооружения, объекта незавершенного строительства	–
3.	Кадастровый номер земельного участка (земельных участков), в границах которого (которых) расположены здание, сооружение, объект незавершенного строительства	32:28:0015728:241
4.	Уникальный учетный номер кадастрового квартала, в границах которого расположены здание, сооружение, объект незавершенного строительства	32:28:0015728
5.	Адрес здания, сооружения, объекта незавершенного строительства	–
5.1	Сведения о местоположении здания, сооружения, объекта незавершенного строительства (при отсутствии адреса) в структурированном в соответствии с федеральной информационной адресной системой виде	Российская Федерация, Брянская обл.
5.2	Дополнительные сведения о местоположении	городской округ Брянск, г. Брянск, территория ГО Бежичи-3, гараж 249

6.	Иные сведения	—
3. Пояснения к сведениям об объекте недвижимости с кадастровым номером <u>32:28:0015728:987</u>		
1.	—	

**Описание местоположения зданий, сооружений,
объектов незавершенного строительства на земельном участке**

1. Сведения о характерных точках контура объекта недвижимости с кадастровым номером 32:28:0015728:988

Система координат МСК-32, зона 2

Зона № 2

Обозначение характерных точек контура	Содержатся в Едином государственном реестре недвижимости			Определены в ходе выполнения комплексных кадастровых работ			Метод определения координат	Формулы, примененные для расчета средней квадратической погрешности определения координат характерных точек (M_i), м, с подставленными в такие формулы значениями и итоговые (вычисленные) значения M_i , м
	Координаты, м		Радиус, м	Координаты, м		Радиус, м		
	X	Y	R	X	Y	R		
1	2	3	4	5	6	7	8	9
–	–	–	–	4953 51.56	2169 104.0 0	–	Метод спутниковых геодезических измерений (определений)	–
–	–	–	–	4953 54.33	2169 106.6 4	–	Метод спутниковых геодезических измерений (определений)	–
–	–	–	–	4953 50.12	2169 110.9 6	–	Метод спутниковых геодезических измерений	–

							(определений)	
–	–	–	–	4953 47.28	2169 108.2 4	–	Метод спутниковых геодезических измерений (определений)	–
–	–	–	–	4953 51.56	2169 104.0 0	–	Метод спутниковых геодезических измерений (определений)	–

2. Сведения о характеристиках объекта недвижимости с кадастровым номером 32:28:0015728:988

№ п/п	Наименование характеристики	Значение характеристики
1	2	3
1.	Вид объекта недвижимости	Здание
2.	Ранее присвоенный государственный учетный номер (инвентарный) здания, сооружения, объекта незавершенного строительства	–
3.	Кадастровый номер земельного участка (земельных участков), в границах которого (которых) расположены здание, сооружение, объект незавершенного строительства	32:28:0015728:242
4.	Уникальный учетный номер кадастрового квартала, в границах которого расположены здание, сооружение, объект незавершенного строительства	32:28:0015728
5.	Адрес здания, сооружения, объекта незавершенного строительства	–
5.1	Сведения о местоположении здания, сооружения, объекта незавершенного строительства (при отсутствии адреса) в структурированном в соответствии с федеральной информационной адресной системой виде	Российская Федерация, Брянская обл.
5.2	Дополнительные сведения о местоположении	городской округ Брянск, г. Брянск, территория ГО Бежичи-3, гараж 250

6.	Иные сведения	–
3. Пояснения к сведениям об объекте недвижимости с кадастровым номером <u>32:28:0015728:988</u>		
1.	–	

**Описание местоположения зданий, сооружений,
объектов незавершенного строительства на земельном участке**

1. Сведения о характерных точках контура объекта недвижимости с кадастровым номером 32:28:0015728:1043

Система координат МСК-32, зона 2

Зона № 2

Обозначение характерных точек контура	Содержатся в Едином государственном реестре недвижимости			Определены в ходе выполнения комплексных кадастровых работ			Метод определения координат	Формулы, примененные для расчета средней квадратической погрешности определения координат характерных точек (M_t), м, с подставленными в такие формулы значениями и итоговые (вычисленные) значения M_t , м
	Координаты, м		Радиус, м	Координаты, м		Радиус, м		
	X	Y	R	X	Y	R		
1	2	3	4	5	6	7	8	9
–	–	–	–	4953 54.33	2169 106.6 4	–	Метод спутниковых геодезических измерений (определений)	–
–	–	–	–	4953 57.01	2169 109.1 8	–	Метод спутниковых геодезических измерений (определений)	–
–	–	–	–	4953 52.77	2169 113.5 0	–	Метод спутниковых геодезических измерений	–

							(определений)	
–	–	–	–	4953 50.12	2169 110.9 6	–	Метод спутниковых геодезических измерений (определений)	–
–	–	–	–	4953 54.33	2169 106.6 4	–	Метод спутниковых геодезических измерений (определений)	–

2. Сведения о характеристиках объекта недвижимости с кадастровым номером 32:28:0015728:1043

№ п/п	Наименование характеристики	Значение характеристики
1	2	3
1.	Вид объекта недвижимости	Здание
2.	Ранее присвоенный государственный учетный номер (инвентарный) здания, сооружения, объекта незавершенного строительства	–
3.	Кадастровый номер земельного участка (земельных участков), в границах которого (которых) расположены здание, сооружение, объект незавершенного строительства	32:28:0015728:243
4.	Уникальный учетный номер кадастрового квартала, в границах которого расположены здание, сооружение, объект незавершенного строительства	32:28:0015728
5.	Адрес здания, сооружения, объекта незавершенного строительства	–
5.1	Сведения о местоположении здания, сооружения, объекта незавершенного строительства (при отсутствии адреса) в структурированном в соответствии с федеральной информационной адресной системой виде	Российская Федерация, Брянская обл.
5.2	Дополнительные сведения о местоположении	городской округ Брянск, г. Брянск, территория ГО Бежичи-3, гараж 251

6.	Иные сведения	—
3. Пояснения к сведениям об объекте недвижимости с кадастровым номером <u>32:28:0015728:1043</u>		
1.	—	

**Описание местоположения зданий, сооружений,
объектов незавершенного строительства на земельном участке**

1. Сведения о характерных точках контура объекта недвижимости с кадастровым номером 32:28:0015728:695

Система координат МСК-32, зона 2

Зона № 2

Обозначение характерных точек контура	Содержатся в Едином государственном реестре недвижимости			Определены в ходе выполнения комплексных кадастровых работ			Метод определения координат	Формулы, примененные для расчета средней квадратической погрешности определения координат характерных точек (M_i), м, с подставленными в такие формулы значениями и итоговые (вычисленные) значения M_i , м
	Координаты, м		Радиус, м	Координаты, м		Радиус, м		
	X	Y	R	X	Y	R		
1	2	3	4	5	6	7	8	9
–	–	–	–	4953 60.05	2169 111.9 5	–	Метод спутниковых геодезических измерений (определений)	–
–	–	–	–	4953 62.56	2169 114.3 2	–	Метод спутниковых геодезических измерений (определений)	–
–	–	–	–	4953 58.16	2169 118.9 8	–	Метод спутниковых геодезических измерений	–

							(определений)	
–	–	–	–	4953 55.56	2169 116.5 4	–	Метод спутниковых геодезических измерений (определений)	–
–	–	–	–	4953 60.05	2169 111.9 5	–	Метод спутниковых геодезических измерений (определений)	–

2. Сведения о характеристиках объекта недвижимости с кадастровым номером 32:28:0015728:695

№ п/п	Наименование характеристики	Значение характеристики
1	2	3
1.	Вид объекта недвижимости	Здание
2.	Ранее присвоенный государственный учетный номер (инвентарный) здания, сооружения, объекта незавершенного строительства	–
3.	Кадастровый номер земельного участка (земельных участков), в границах которого (которых) расположены здание, сооружение, объект незавершенного строительства	–
4.	Уникальный учетный номер кадастрового квартала, в границах которого расположены здание, сооружение, объект незавершенного строительства	32:28:0015728
5.	Адрес здания, сооружения, объекта незавершенного строительства	–
5.1	Сведения о местоположении здания, сооружения, объекта незавершенного строительства (при отсутствии адреса) в структурированном в соответствии с федеральной информационной адресной системой виде	Российская Федерация, Брянская обл.
5.2	Дополнительные сведения о местоположении	городской округ Брянск, г. Брянск, территория ГО Бежичи-3, гараж 253

6.	Иные сведения	—
3. Пояснения к сведениям об объекте недвижимости с кадастровым номером <u>32:28:0015728:695</u>		
1.	—	

**Описание местоположения зданий, сооружений,
объектов незавершенного строительства на земельном участке**

1. Сведения о характерных точках контура объекта недвижимости с кадастровым номером 32:28:0015728:1239

Система координат МСК-32, зона 2

Зона № 2

Обозначение характерных точек контура	Содержатся в Едином государственном реестре недвижимости			Определены в ходе выполнения комплексных кадастровых работ			Метод определения координат	Формулы, примененные для расчета средней квадратической погрешности определения координат характерных точек (M_i), м, с подставленными в такие формулы значениями и итоговые (вычисленные) значения M_t , м
	Координаты, м		Радиус, м	Координаты, м		Радиус, м		
	X	Y	R	X	Y	R		
1	2	3	4	5	6	7	8	9
–	–	–	–	4953 62.56	2169 114.3 2	–	Метод спутниковых геодезических измерений (определений)	–
–	–	–	–	4953 64.91	2169 116.6 4	–	Метод спутниковых геодезических измерений (определений)	–
–	–	–	–	4953 60.38	2169 121.2 1	–	Метод спутниковых геодезических измерений	–

							(определений)	
–	–	–	–	4953 58.16	2169 118.9 8	–	Метод спутниковых геодезических измерений (определений)	–
–	–	–	–	4953 62.56	2169 114.3 2	–	Метод спутниковых геодезических измерений (определений)	–

2. Сведения о характеристиках объекта недвижимости с кадастровым номером 32:28:0015728:1239

№ п/п	Наименование характеристики	Значение характеристики
1	2	3
1.	Вид объекта недвижимости	Здание
2.	Ранее присвоенный государственный учетный номер (инвентарный) здания, сооружения, объекта незавершенного строительства	–
3.	Кадастровый номер земельного участка (земельных участков), в границах которого (которых) расположены здание, сооружение, объект незавершенного строительства	32:28:0015728:244
4.	Уникальный учетный номер кадастрового квартала, в границах которого расположены здание, сооружение, объект незавершенного строительства	32:28:0015728
5.	Адрес здания, сооружения, объекта незавершенного строительства	–
5.1	Сведения о местоположении здания, сооружения, объекта незавершенного строительства (при отсутствии адреса) в структурированном в соответствии с федеральной информационной адресной системой виде	Российская Федерация, Брянская обл.
5.2	Дополнительные сведения о местоположении	городской округ Брянск, г. Брянск, территория ГО Бежичи-3, дом 254

6.	Иные сведения	—
3. Пояснения к сведениям об объекте недвижимости с кадастровым номером <u>32:28:0015728:1239</u>		
1.	—	

**Описание местоположения зданий, сооружений,
объектов незавершенного строительства на земельном участке**

1. Сведения о характерных точках контура объекта недвижимости с кадастровым номером 32:28:0015728:688

Система координат МСК-32, зона 2

Зона № 2

Обозначение характерных точек контура	Содержатся в Едином государственном реестре недвижимости			Определены в ходе выполнения комплексных кадастровых работ			Метод определения координат	Формулы, примененные для расчета средней квадратической погрешности определения координат характерных точек (M_i), м, с подставленными в такие формулы значениями и итоговые (вычисленные) значения M_t , м
	Координаты, м		Радиус, м	Координаты, м		Радиус, м		
	X	Y	R	X	Y	R		
1	2	3	4	5	6	7	8	9
–	–	–	–	4953 64.91	2169 116.6 4	–	Метод спутниковых геодезических измерений (определений)	–
–	–	–	–	4953 67.38	2169 119.0 7	–	Метод спутниковых геодезических измерений (определений)	–
–	–	–	–	4953 62.94	2169 123.6 3	–	Метод спутниковых геодезических измерений	–

							(определений)	
–	–	–	–	4953 60.38	2169 121.2 1	–	Метод спутниковых геодезических измерений (определений)	–
–	–	–	–	4953 64.91	2169 116.6 4	–	Метод спутниковых геодезических измерений (определений)	–

2. Сведения о характеристиках объекта недвижимости с кадастровым номером 32:28:0015728:688

№ п/п	Наименование характеристики	Значение характеристики
1	2	3
1.	Вид объекта недвижимости	Здание
2.	Ранее присвоенный государственный учетный номер (инвентарный) здания, сооружения, объекта незавершенного строительства	–
3.	Кадастровый номер земельного участка (земельных участков), в границах которого (которых) расположены здание, сооружение, объект незавершенного строительства	32:28:0015728:246
4.	Уникальный учетный номер кадастрового квартала, в границах которого расположены здание, сооружение, объект незавершенного строительства	32:28:0015728
5.	Адрес здания, сооружения, объекта незавершенного строительства	–
5.1	Сведения о местоположении здания, сооружения, объекта незавершенного строительства (при отсутствии адреса) в структурированном в соответствии с федеральной информационной адресной системой виде	Российская Федерация, Брянская обл.
5.2	Дополнительные сведения о местоположении	городской округ Брянск, г. Брянск, территория ГО Бежичи-3, гараж 255

6.	Иные сведения	—
3. Пояснения к сведениям об объекте недвижимости с кадастровым номером <u>32:28:0015728:688</u>		
1.	—	

**Описание местоположения зданий, сооружений,
объектов незавершенного строительства на земельном участке**

1. Сведения о характерных точках контура объекта недвижимости с кадастровым номером 32:28:0015728:1390

Система координат МСК-32, зона 2

Зона № 2

Обозначение характерных точек контура	Содержатся в Едином государственном реестре недвижимости			Определены в ходе выполнения комплексных кадастровых работ			Метод определения координат	Формулы, примененные для расчета средней квадратической погрешности определения координат характерных точек (M_t), м, с подставленными в такие формулы значениями и итоговые (вычисленные) значения M_t , м
	Координаты, м		Радиус, м	Координаты, м		Радиус, м		
	X	Y	R	X	Y	R		
1	2	3	4	5	6	7	8	9
–	–	–	–	4953 67.38	2169 119.0 7	–	Метод спутниковых геодезических измерений (определений)	–
–	–	–	–	4953 69.73	2169 121.4 3	–	Метод спутниковых геодезических измерений (определений)	–
–	–	–	–	4953 65.39	2169 126.1 9	–	Метод спутниковых геодезических измерений	–

							(определений)	
–	–	–	–	4953 62.94	2169 123.6 3	–	Метод спутниковых геодезических измерений (определений)	–
–	–	–	–	4953 67.38	2169 119.0 7	–	Метод спутниковых геодезических измерений (определений)	–

2. Сведения о характеристиках объекта недвижимости с кадастровым номером 32:28:0015728:1390

№ п/п	Наименование характеристики	Значение характеристики
1	2	3
1.	Вид объекта недвижимости	Здание
2.	Ранее присвоенный государственный учетный номер (инвентарный) здания, сооружения, объекта незавершенного строительства	–
3.	Кадастровый номер земельного участка (земельных участков), в границах которого (которых) расположены здание, сооружение, объект незавершенного строительства	32:28:0015728:247
4.	Уникальный учетный номер кадастрового квартала, в границах которого расположены здание, сооружение, объект незавершенного строительства	32:28:0015728
5.	Адрес здания, сооружения, объекта незавершенного строительства	–
5.1	Сведения о местоположении здания, сооружения, объекта незавершенного строительства (при отсутствии адреса) в структурированном в соответствии с федеральной информационной адресной системой виде	Российская Федерация, Брянская обл.
5.2	Дополнительные сведения о местоположении	городской округ Брянск, г. Брянск, территория ГО Бежичи-3, дом 256

6.	Иные сведения	—
3. Пояснения к сведениям об объекте недвижимости с кадастровым номером <u>32:28:0015728:1390</u>		
1.	—	

**Описание местоположения зданий, сооружений,
объектов незавершенного строительства на земельном участке**

1. Сведения о характерных точках контура объекта недвижимости с кадастровым номером 32:28:0015728:1175

Система координат МСК-32, зона 2

Зона № 2

Обозначение характерных точек контура	Содержатся в Едином государственном реестре недвижимости			Определены в ходе выполнения комплексных кадастровых работ			Метод определения координат	Формулы, примененные для расчета средней квадратической погрешности определения координат характерных точек (M_i), м, с подставленными в такие формулы значениями и итоговые (вычисленные) значения M_i , м
	Координаты, м		Радиус, м	Координаты, м		Радиус, м		
	X	Y	R	X	Y	R		
1	2	3	4	5	6	7	8	9
–	–	–	–	4953 72.45	2169 124.1 0	–	Метод спутниковых геодезических измерений (определений)	–
–	–	–	–	4953 75.10	2169 126.6 4	–	Метод спутниковых геодезических измерений (определений)	–
–	–	–	–	4953 70.67	2169 131.3 0	–	Метод спутниковых геодезических измерений	–

							(определений)	
–	–	–	–	4953 68.09	2169 128.7 3	–	Метод спутниковых геодезических измерений (определений)	–
–	–	–	–	4953 72.45	2169 124.1 0	–	Метод спутниковых геодезических измерений (определений)	–

2. Сведения о характеристиках объекта недвижимости с кадастровым номером 32:28:0015728:1175

№ п/п	Наименование характеристики	Значение характеристики
1	2	3
1.	Вид объекта недвижимости	Здание
2.	Ранее присвоенный государственный учетный номер (инвентарный) здания, сооружения, объекта незавершенного строительства	–
3.	Кадастровый номер земельного участка (земельных участков), в границах которого (которых) расположены здание, сооружение, объект незавершенного строительства	32:28:0015728:248
4.	Уникальный учетный номер кадастрового квартала, в границах которого расположены здание, сооружение, объект незавершенного строительства	32:28:0015728
5.	Адрес здания, сооружения, объекта незавершенного строительства	–
5.1	Сведения о местоположении здания, сооружения, объекта незавершенного строительства (при отсутствии адреса) в структурированном в соответствии с федеральной информационной адресной системой виде	Российская Федерация, Брянская обл.
5.2	Дополнительные сведения о местоположении	городской округ Брянск, г. Брянск, территория ГО Бежичи-3, гараж 258

6.	Иные сведения	—
3. Пояснения к сведениям об объекте недвижимости с кадастровым номером <u>32:28:0015728:1175</u>		
1.	—	

**Описание местоположения зданий, сооружений,
объектов незавершенного строительства на земельном участке**

1. Сведения о характерных точках контура объекта недвижимости с кадастровым номером 32:28:0015728:1391

Система координат МСК-32, зона 2

Зона № 2

Обозначение характерных точек контура	Содержатся в Едином государственном реестре недвижимости			Определены в ходе выполнения комплексных кадастровых работ			Метод определения координат	Формулы, примененные для расчета средней квадратической погрешности определения координат характерных точек (M_i), м, с подставленными в такие формулы значениями и итоговые (вычисленные) значения M_t , м
	Координаты, м		Радиус, м	Координаты, м		Радиус, м		
	X	Y	R	X	Y	R		
1	2	3	4	5	6	7	8	9
–	–	–	–	4953 75.10	2169 126.6 4	–	Метод спутниковых геодезических измерений (определений)	–
–	–	–	–	4953 77.51	2169 129.0 0	–	Метод спутниковых геодезических измерений (определений)	–
–	–	–	–	4953 73.07	2169 133.8 6	–	Метод спутниковых геодезических измерений	–

							(определений)	
–	–	–	–	4953 70.67	2169 131.3 0	–	Метод спутниковых геодезических измерений (определений)	–
–	–	–	–	4953 75.10	2169 126.6 4	–	Метод спутниковых геодезических измерений (определений)	–

2. Сведения о характеристиках объекта недвижимости с кадастровым номером 32:28:0015728:1391

№ п/п	Наименование характеристики	Значение характеристики
1	2	3
1.	Вид объекта недвижимости	Здание
2.	Ранее присвоенный государственный учетный номер (инвентарный) здания, сооружения, объекта незавершенного строительства	–
3.	Кадастровый номер земельного участка (земельных участков), в границах которого (которых) расположены здание, сооружение, объект незавершенного строительства	32:28:0015728:249
4.	Уникальный учетный номер кадастрового квартала, в границах которого расположены здание, сооружение, объект незавершенного строительства	32:28:0015728
5.	Адрес здания, сооружения, объекта незавершенного строительства	–
5.1	Сведения о местоположении здания, сооружения, объекта незавершенного строительства (при отсутствии адреса) в структурированном в соответствии с федеральной информационной адресной системой виде	Российская Федерация, Брянская обл.
5.2	Дополнительные сведения о местоположении	городской округ Брянск, г. Брянск, территория ГО Бежичи-3, дом 259

6.	Иные сведения	—
3. Пояснения к сведениям об объекте недвижимости с кадастровым номером <u>32:28:0015728:1391</u>		
1.	—	

**Описание местоположения зданий, сооружений,
объектов незавершенного строительства на земельном участке**

1. Сведения о характерных точках контура объекта недвижимости с кадастровым номером 32:28:0015728:1090

Система координат МСК-32, зона 2

Зона № 2

Обозначение характерных точек контура	Содержатся в Едином государственном реестре недвижимости			Определены в ходе выполнения комплексных кадастровых работ			Метод определения координат	Формулы, примененные для расчета средней квадратической погрешности определения координат характерных точек (M_i), м, с подставленными в такие формулы значениями и итоговые (вычисленные) значения M_i , м
	Координаты, м		Радиус, м	Координаты, м		Радиус, м		
	X	Y	R	X	Y	R		
1	2	3	4	5	6	7	8	9
–	–	–	–	4953 77.51	2169 129.0 0	–	Метод спутниковых геодезических измерений (определений)	–
–	–	–	–	4953 80.14	2169 131.5 4	–	Метод спутниковых геодезических измерений (определений)	–
–	–	–	–	4953 75.67	2169 136.3 9	–	Метод спутниковых геодезических измерений	–

							(определений)	
–	–	–	–	4953 73.07	2169 133.8 6	–	Метод спутниковых геодезических измерений (определений)	–
–	–	–	–	4953 77.51	2169 129.0 0	–	Метод спутниковых геодезических измерений (определений)	–

2. Сведения о характеристиках объекта недвижимости с кадастровым номером 32:28:0015728:1090

№ п/п	Наименование характеристики	Значение характеристики
1	2	3
1.	Вид объекта недвижимости	Здание
2.	Ранее присвоенный государственный учетный номер (инвентарный) здания, сооружения, объекта незавершенного строительства	–
3.	Кадастровый номер земельного участка (земельных участков), в границах которого (которых) расположены здание, сооружение, объект незавершенного строительства	32:28:0015728:590
4.	Уникальный учетный номер кадастрового квартала, в границах которого расположены здание, сооружение, объект незавершенного строительства	32:28:0015728
5.	Адрес здания, сооружения, объекта незавершенного строительства	–
5.1	Сведения о местоположении здания, сооружения, объекта незавершенного строительства (при отсутствии адреса) в структурированном в соответствии с федеральной информационной адресной системой виде	Российская Федерация, Брянская обл.
5.2	Дополнительные сведения о местоположении	городской округ Брянск, г. Брянск, территория ГО Бежичи-3, гараж 260

6.	Иные сведения	—
3. Пояснения к сведениям об объекте недвижимости с кадастровым номером <u>32:28:0015728:1090</u>		
1.	—	

**Описание местоположения зданий, сооружений,
объектов незавершенного строительства на земельном участке**

1. Сведения о характерных точках контура объекта недвижимости с кадастровым номером 32:28:0015728:1044

Система координат МСК-32, зона 2

Зона № 2

Обозначение характерных точек контура	Содержатся в Едином государственном реестре недвижимости			Определены в ходе выполнения комплексных кадастровых работ			Метод определения координат	Формулы, примененные для расчета средней квадратической погрешности определения координат характерных точек (M_i), м, с подставленными в такие формулы значениями и итоговые (вычисленные) значения M_i , м
	Координаты, м		Радиус, м	Координаты, м		Радиус, м		
	X	Y	R	X	Y	R		
1	2	3	4	5	6	7	8	9
–	–	–	–	4953 80.14	2169 131.5 4	–	Метод спутниковых геодезических измерений (определений)	–
–	–	–	–	4953 82.80	2169 134.0 5	–	Метод спутниковых геодезических измерений (определений)	–
–	–	–	–	4953 78.18	2169 138.7 8	–	Метод спутниковых геодезических измерений	–

							(определений)	
–	–	–	–	4953 75.67	2169 136.3 9	–	Метод спутниковых геодезических измерений (определений)	–
–	–	–	–	4953 80.14	2169 131.5 4	–	Метод спутниковых геодезических измерений (определений)	–

2. Сведения о характеристиках объекта недвижимости с кадастровым номером 32:28:0015728:1044

№ п/п	Наименование характеристики	Значение характеристики
1	2	3
1.	Вид объекта недвижимости	Здание
2.	Ранее присвоенный государственный учетный номер (инвентарный) здания, сооружения, объекта незавершенного строительства	–
3.	Кадастровый номер земельного участка (земельных участков), в границах которого (которых) расположены здание, сооружение, объект незавершенного строительства	32:28:0015728:630
4.	Уникальный учетный номер кадастрового квартала, в границах которого расположены здание, сооружение, объект незавершенного строительства	32:28:0015728
5.	Адрес здания, сооружения, объекта незавершенного строительства	–
5.1	Сведения о местоположении здания, сооружения, объекта незавершенного строительства (при отсутствии адреса) в структурированном в соответствии с федеральной информационной адресной системой виде	Российская Федерация, Брянская обл.
5.2	Дополнительные сведения о местоположении	городской округ Брянск, г. Брянск, территория ГО Бежичи-3, корп 261

6.	Иные сведения	—
3. Пояснения к сведениям об объекте недвижимости с кадастровым номером <u>32:28:0015728:1044</u>		
1.	—	

**Описание местоположения зданий, сооружений,
объектов незавершенного строительства на земельном участке**

1. Сведения о характерных точках контура объекта недвижимости с кадастровым номером 32:28:0015728:753

Система координат МСК-32, зона 2

Зона № 2

Обозначение характерных точек контура	Содержатся в Едином государственном реестре недвижимости		Определены в ходе выполнения комплексных кадастровых работ			Метод определения координат	Формулы, примененные для расчета средней квадратической погрешности определения координат характерных точек (M_t), м, с подставленными в такие формулы значениями и итоговые (вычисленные) значения M_t , м	
	Координаты, м		Координаты, м		Радиус, м			
	X	Y	X	Y	R			
1	2	3	4	5	6	7	8	9
–	–	–	–	4953 82.80	2169 134.0 5	–	Метод спутниковых геодезических измерений (определений)	–
–	–	–	–	4953 85.64	2169 136.8 8	–	Метод спутниковых геодезических измерений (определений)	–
–	–	–	–	4953 81.06	2169 141.6 1	–	Метод спутниковых геодезических измерений	–

							(определений)	
–	–	–	–	4953 78.18	2169 138.78	–	Метод спутниковых геодезических измерений (определений)	–
–	–	–	–	4953 82.80	2169 134.05	–	Метод спутниковых геодезических измерений (определений)	–

2. Сведения о характеристиках объекта недвижимости с кадастровым номером 32:28:0015728:753

№ п/п	Наименование характеристики	Значение характеристики
1	2	3
1.	Вид объекта недвижимости	Здание
2.	Ранее присвоенный государственный учетный номер (инвентарный) здания, сооружения, объекта незавершенного строительства	–
3.	Кадастровый номер земельного участка (земельных участков), в границах которого (которых) расположены здание, сооружение, объект незавершенного строительства	32:28:0015728:250
4.	Уникальный учетный номер кадастрового квартала, в границах которого расположены здание, сооружение, объект незавершенного строительства	32:28:0015728
5.	Адрес здания, сооружения, объекта незавершенного строительства	–
5.1	Сведения о местоположении здания, сооружения, объекта незавершенного строительства (при отсутствии адреса) в структурированном в соответствии с федеральной информационной адресной системой виде	Российская Федерация, Брянская обл.
5.2	Дополнительные сведения о местоположении	городской округ Брянск, г. Брянск, территория ГО Бежичи-3, гараж 262

6.	Иные сведения	–
3. Пояснения к сведениям об объекте недвижимости с кадастровым номером <u>32:28:0015728:753</u>		
1.	–	

**Описание местоположения зданий, сооружений,
объектов незавершенного строительства на земельном участке**

1. Сведения о характерных точках контура объекта недвижимости с кадастровым номером 32:28:0015728:1371

Система координат МСК-32, зона 2

Зона № 2

Обозначение характерных точек контура	Содержатся в Едином государственном реестре недвижимости			Определены в ходе выполнения комплексных кадастровых работ			Метод определения координат	Формулы, примененные для расчета средней квадратической погрешности определения координат характерных точек (M_i), м, с подставленными в такие формулы значениями и итоговые (вычисленные) значения M_i , м
	Координаты, м		Радиус, м	Координаты, м		Радиус, м		
	X	Y	R	X	Y	R		
1	2	3	4	5	6	7	8	9
–	–	–	–	4953 85.64	2169 136.8 8	–	Метод спутниковых геодезических измерений (определений)	–
–	–	–	–	4953 88.56	2169 139.6 8	–	Метод спутниковых геодезических измерений (определений)	–
–	–	–	–	4953 84.19	2169 144.5 5	–	Метод спутниковых геодезических измерений	–

							(определений)	
–	–	–	–	4953 81.06	2169 141.6 1	–	Метод спутниковых геодезических измерений (определений)	–
–	–	–	–	4953 85.64	2169 136.8 8	–	Метод спутниковых геодезических измерений (определений)	–

2. Сведения о характеристиках объекта недвижимости с кадастровым номером 32:28:0015728:1371

№ п/п	Наименование характеристики	Значение характеристики
1	2	3
1.	Вид объекта недвижимости	Здание
2.	Ранее присвоенный государственный учетный номер (инвентарный) здания, сооружения, объекта незавершенного строительства	–
3.	Кадастровый номер земельного участка (земельных участков), в границах которого (которых) расположены здание, сооружение, объект незавершенного строительства	–
4.	Уникальный учетный номер кадастрового квартала, в границах которого расположены здание, сооружение, объект незавершенного строительства	32:28:0015728
5.	Адрес здания, сооружения, объекта незавершенного строительства	–
5.1	Сведения о местоположении здания, сооружения, объекта незавершенного строительства (при отсутствии адреса) в структурированном в соответствии с федеральной информационной адресной системой виде	Российская Федерация, Брянская обл.
5.2	Дополнительные сведения о местоположении	городской округ Брянск, г. Брянск, территория ГО Бежичи-3, дом 263

6.	Иные сведения	—
3. Пояснения к сведениям об объекте недвижимости с кадастровым номером <u>32:28:0015728:1371</u>		
1.	—	

**Описание местоположения зданий, сооружений,
объектов незавершенного строительства на земельном участке**

1. Сведения о характерных точках контура объекта недвижимости с кадастровым номером 32:28:0015728:938

Система координат МСК-32, зона 2

Зона № 2

Обозначение характерных точек контура	Содержатся в Едином государственном реестре недвижимости		Определены в ходе выполнения комплексных кадастровых работ			Метод определения координат	Формулы, примененные для расчета средней квадратической погрешности определения координат характерных точек (M_i), м, с подставленными в такие формулы значениями и итоговые (вычисленные) значения M_t , м	
	Координаты , м		Координаты , м		Радиус, м			
	X	Y	X	Y	R			
1	2	3	4	5	6	7	8	9
–	–	–	–	4953 88.56	2169 139.6 8	–	Метод спутниковых геодезически х измерений (определений)	–
–	–	–	–	4953 91.50	2169 142.2 7	–	Метод спутниковых геодезически х измерений (определений)	–
–	–	–	–	4953 86.94	2169 147.2 3	–	Метод спутниковых геодезически х измерений	–

							(определений)	
–	–	–	–	4953 84.19	2169 144.5 5	–	Метод спутниковых геодезических измерений (определений)	–
–	–	–	–	4953 88.56	2169 139.6 8	–	Метод спутниковых геодезических измерений (определений)	–

2. Сведения о характеристиках объекта недвижимости с кадастровым номером 32:28:0015728:938

№ п/п	Наименование характеристики	Значение характеристики
1	2	3
1.	Вид объекта недвижимости	Здание
2.	Ранее присвоенный государственный учетный номер (инвентарный) здания, сооружения, объекта незавершенного строительства	–
3.	Кадастровый номер земельного участка (земельных участков), в границах которого (которых) расположены здание, сооружение, объект незавершенного строительства	32:28:0015728:307
4.	Уникальный учетный номер кадастрового квартала, в границах которого расположены здание, сооружение, объект незавершенного строительства	32:28:0015728
5.	Адрес здания, сооружения, объекта незавершенного строительства	–
5.1	Сведения о местоположении здания, сооружения, объекта незавершенного строительства (при отсутствии адреса) в структурированном в соответствии с федеральной информационной адресной системой виде	Российская Федерация, Брянская обл.
5.2	Дополнительные сведения о местоположении	городской округ Брянск, г. Брянск, территория ГО Бежичи-3, гараж 263А

6.	Иные сведения	—
3. Пояснения к сведениям об объекте недвижимости с кадастровым номером <u>32:28:0015728:938</u>		
1.	—	

**Описание местоположения зданий, сооружений,
объектов незавершенного строительства на земельном участке**

1. Сведения о характерных точках контура объекта недвижимости с кадастровым номером 32:28:0015728:854

Система координат МСК-32, зона 2

Зона № 2

Обозначение характерных точек контура	Содержатся в Едином государственном реестре недвижимости			Определены в ходе выполнения комплексных кадастровых работ			Метод определения координат	Формулы, примененные для расчета средней квадратической погрешности определения координат характерных точек (M_i), м, с подставленными в такие формулы значениями и итоговые (вычисленные) значения M_t , м
	Координаты, м		Радиус, м	Координаты, м		Радиус, м		
	X	Y	R	X	Y	R		
1	2	3	4	5	6	7	8	9
–	–	–	–	4953 64.82	2168 998.4 8	–	Метод спутниковых геодезических измерений (определений)	–
–	–	–	–	4953 61.31	2169 002.0 1	–	Метод спутниковых геодезических измерений (определений)	–
–	–	–	–	4953 56.77	2168 997.6 3	–	Метод спутниковых геодезических измерений	–

							(определений)	
–	–	–	–	4953 56.90	2168 997.5 1	–	Метод спутниковых геодезических измерений (определений)	–
–	–	–	–	4953 60.26	2168 994.1 1	–	Метод спутниковых геодезических измерений (определений)	–
–	–	–	–	4953 64.82	2168 998.4 8	–	Метод спутниковых геодезических измерений (определений)	–

2. Сведения о характеристиках объекта недвижимости с кадастровым номером 32:28:0015728:854

№ п/п	Наименование характеристики	Значение характеристики
1	2	3
1.	Вид объекта недвижимости	Здание
2.	Ранее присвоенный государственный учетный номер (инвентарный) здания, сооружения, объекта незавершенного строительства	–
3.	Кадастровый номер земельного участка (земельных участков), в границах которого (которых) расположены здание, сооружение, объект незавершенного строительства	32:28:0015728:8
4.	Уникальный учетный номер кадастрового квартала, в границах которого расположены здание, сооружение, объект незавершенного строительства	32:28:0015728
5.	Адрес здания, сооружения, объекта незавершенного строительства	–
5.1	Сведения о местоположении здания, сооружения, объекта незавершенного строительства (при отсутствии адреса) в структурированном в соответствии с федеральной информационной	Российская Федерация, Брянская обл.

	адресной системой виде	
5.2	Дополнительные сведения о местоположении	городской округ Брянск, г. Брянск, территория ГО Бежичи-3, гараж 264
6.	Иные сведения	–
3. Пояснения к сведениям об объекте недвижимости с кадастровым номером <u>32:28:0015728:854</u>		
1.	–	

**Описание местоположения зданий, сооружений,
объектов незавершенного строительства на земельном участке**

1. Сведения о характерных точках контура объекта недвижимости с кадастровым номером 32:28:0015728:1357

Система координат МСК-32, зона 2

Зона № 2

Обозначение характерных точек контура	Содержатся в Едином государственном реестре недвижимости			Определены в ходе выполнения комплексных кадастровых работ			Метод определения координат	Формулы, примененные для расчета средней квадратической погрешности определения координат характерных точек (M_i), м, с подставленными в такие формулы значениями и итоговые (вычисленные) значения M_t , м
	Координаты , м		Радиус, с, м	Координаты , м		Радиус, м		
	X	Y	R	X	Y	R		
1	2	3	4	5	6	7	8	9
–	–	–	–	4953 58.97	2169 004.4 0	–	Метод спутниковых геодезических измерений (определений)	–
–	–	–	–	4953 56.31	2169 007.2 2	–	Метод спутниковых геодезических измерений (определений)	–
–	–	–	–	4953 51.67	2169 002.9 4	–	Метод спутниковых геодезических измерений	–

							(определений)	
–	–	–	–	4953 54.39	2169 000.1 2	–	Метод спутниковых геодезических измерений (определений)	–
–	–	–	–	4953 58.97	2169 004.4 0	–	Метод спутниковых геодезических измерений (определений)	–

2. Сведения о характеристиках объекта недвижимости с кадастровым номером 32:28:0015728:1357

№ п/п	Наименование характеристики	Значение характеристики
1	2	3
1.	Вид объекта недвижимости	Здание
2.	Ранее присвоенный государственный учетный номер (инвентарный) здания, сооружения, объекта незавершенного строительства	–
3.	Кадастровый номер земельного участка (земельных участков), в границах которого (которых) расположены здание, сооружение, объект незавершенного строительства	32:28:0015728:252
4.	Уникальный учетный номер кадастрового квартала, в границах которого расположены здание, сооружение, объект незавершенного строительства	32:28:0015728
5.	Адрес здания, сооружения, объекта незавершенного строительства	–
5.1	Сведения о местоположении здания, сооружения, объекта незавершенного строительства (при отсутствии адреса) в структурированном в соответствии с федеральной информационной адресной системой виде	Российская Федерация, Брянская обл.
5.2	Дополнительные сведения о местоположении	городской округ Брянск, г. Брянск, территория ГО Бежичи-3, дом 265

6.	Иные сведения	—
3. Пояснения к сведениям об объекте недвижимости с кадастровым номером <u>32:28:0015728:1357</u>		
1.	—	

**Описание местоположения зданий, сооружений,
объектов незавершенного строительства на земельном участке**

1. Сведения о характерных точках контура объекта недвижимости с кадастровым номером 32:28:0015728:1192

Система координат МСК-32, зона 2

Зона № 2

Обозначение характерных точек контура	Содержатся в Едином государственном реестре недвижимости			Определены в ходе выполнения комплексных кадастровых работ			Метод определения координат	Формулы, примененные для расчета средней квадратической погрешности определения координат характерных точек (M_t), м, с подставленными в такие формулы значениями и итоговые (вычисленные) значения M_t , м
	Координаты, м		Радиус, м	Координаты, м		Радиус, м		
	X	Y	R	X	Y	R		
1	2	3	4	5	6	7	8	9
–	–	–	–	4953 56.31	2169 007.2 2	–	Метод спутниковых геодезических измерений (определений)	–
–	–	–	–	4953 53.61	2169 010.3 9	–	Метод спутниковых геодезических измерений (определений)	–
–	–	–	–	4953 48.86	2169 006.1 2	–	Метод спутниковых геодезических измерений	–

							(определений)	
–	–	–	–	4953 51.44	2169 003.1 9	–	Метод спутниковых геодезических измерений (определений)	–
–	–	–	–	4953 51.67	2169 002.9 4	–	Метод спутниковых геодезических измерений (определений)	–
–	–	–	–	4953 56.31	2169 007.2 2	–	Метод спутниковых геодезических измерений (определений)	–

2. Сведения о характеристиках объекта недвижимости с кадастровым номером 32:28:0015728:1192

№ п/п	Наименование характеристики	Значение характеристики
1	2	3
1.	Вид объекта недвижимости	Здание
2.	Ранее присвоенный государственный учетный номер (инвентарный) здания, сооружения, объекта незавершенного строительства	–
3.	Кадастровый номер земельного участка (земельных участков), в границах которого (которых) расположены здание, сооружение, объект незавершенного строительства	32:28:0015728:253
4.	Уникальный учетный номер кадастрового квартала, в границах которого расположены здание, сооружение, объект незавершенного строительства	32:28:0015728
5.	Адрес здания, сооружения, объекта незавершенного строительства	–
5.1	Сведения о местоположении здания, сооружения, объекта незавершенного строительства (при отсутствии адреса) в структурированном в соответствии с федеральной информационной	Российская Федерация, Брянская обл.

	адресной системой виде	
5.2	Дополнительные сведения о местоположении	городской округ Брянск, г. Брянск, территория ГО Бежичи-3, гараж 266
6.	Иные сведения	–
3. Пояснения к сведениям об объекте недвижимости с кадастровым номером <u>32:28:0015728:1192</u>		
1.	–	

**Описание местоположения зданий, сооружений,
объектов незавершенного строительства на земельном участке**

1. Сведения о характерных точках контура объекта недвижимости с кадастровым номером 32:28:0015728:1086

Система координат МСК-32, зона 2

Зона № 2

Обозначение характерных точек контура	Содержатся в Едином государственном реестре недвижимости			Определены в ходе выполнения комплексных кадастровых работ			Метод определения координат	Формулы, примененные для расчета средней квадратической погрешности определения координат характерных точек (M_t), м, с подставленными в такие формулы значениями и итоговые (вычисленные) значения M_t , м
	Координаты, м		Радиус, м	Координаты, м		Радиус, м		
	X	Y	R	X	Y	R		
1	2	3	4	5	6	7	8	9
–	–	–	–	4953 53.61	2169 010.3 9	–	Метод спутниковых геодезических измерений (определений)	–
–	–	–	–	4953 50.84	2169 013.2 5	–	Метод спутниковых геодезических измерений (определений)	–
–	–	–	–	4953 46.30	2169 009.0 5	–	Метод спутниковых геодезических измерений	–

							(определений)	
–	–	–	–	4953 48.86	2169 006.1 2	–	Метод спутниковых геодезических измерений (определений)	–
–	–	–	–	4953 53.61	2169 010.3 9	–	Метод спутниковых геодезических измерений (определений)	–

2. Сведения о характеристиках объекта недвижимости с кадастровым номером 32:28:0015728:1086

№ п/п	Наименование характеристики	Значение характеристики
1	2	3
1.	Вид объекта недвижимости	Здание
2.	Ранее присвоенный государственный учетный номер (инвентарный) здания, сооружения, объекта незавершенного строительства	–
3.	Кадастровый номер земельного участка (земельных участков), в границах которого (которых) расположены здание, сооружение, объект незавершенного строительства	32:28:0015728:591
4.	Уникальный учетный номер кадастрового квартала, в границах которого расположены здание, сооружение, объект незавершенного строительства	32:28:0015728
5.	Адрес здания, сооружения, объекта незавершенного строительства	–
5.1	Сведения о местоположении здания, сооружения, объекта незавершенного строительства (при отсутствии адреса) в структурированном в соответствии с федеральной информационной адресной системой виде	Российская Федерация, Брянская обл.
5.2	Дополнительные сведения о местоположении	городской округ Брянск, г. Брянск, территория ГО Бежичи-3, гараж 267

6.	Иные сведения	—
3. Пояснения к сведениям об объекте недвижимости с кадастровым номером <u>32:28:0015728:1086</u>		
1.	—	

**Описание местоположения зданий, сооружений,
объектов незавершенного строительства на земельном участке**

1. Сведения о характерных точках контура объекта недвижимости с кадастровым номером 32:28:0015728:1372

Система координат МСК-32, зона 2

Зона № 2

Обозначение характерных точек контура	Содержатся в Едином государственном реестре недвижимости			Определены в ходе выполнения комплексных кадастровых работ			Метод определения координат	Формулы, примененные для расчета средней квадратической погрешности определения координат характерных точек (M_t), м, с подставленными в такие формулы значениями и итоговые (вычисленные) значения M_t , м
	Координаты, м		Радиус, м	Координаты, м		Радиус, м		
	X	Y	R	X	Y	R		
1	2	3	4	5	6	7	8	9
–	–	–	–	4953 50.84	2169 013.2 5	–	Метод спутниковых геодезических измерений (определений)	–
–	–	–	–	4953 48.14	2169 016.2 9	–	Метод спутниковых геодезических измерений (определений)	–
–	–	–	–	4953 43.51	2169 012.0 6	–	Метод спутниковых геодезических измерений	–

							(определений)	
–	–	–	–	4953 46.30	2169 009.0 5	–	Метод спутниковых геодезических измерений (определений)	–
–	–	–	–	4953 50.84	2169 013.2 5	–	Метод спутниковых геодезических измерений (определений)	–

2. Сведения о характеристиках объекта недвижимости с кадастровым номером 32:28:0015728:1372

№ п/п	Наименование характеристики	Значение характеристики
1	2	3
1.	Вид объекта недвижимости	Здание
2.	Ранее присвоенный государственный учетный номер (инвентарный) здания, сооружения, объекта незавершенного строительства	–
3.	Кадастровый номер земельного участка (земельных участков), в границах которого (которых) расположены здание, сооружение, объект незавершенного строительства	32:28:0015728:254
4.	Уникальный учетный номер кадастрового квартала, в границах которого расположены здание, сооружение, объект незавершенного строительства	32:28:0015728
5.	Адрес здания, сооружения, объекта незавершенного строительства	–
5.1	Сведения о местоположении здания, сооружения, объекта незавершенного строительства (при отсутствии адреса) в структурированном в соответствии с федеральной информационной адресной системой виде	Российская Федерация, Брянская обл.
5.2	Дополнительные сведения о местоположении	городской округ Брянск, г. Брянск, территория ГО Бежичи-3, д 268

6.	Иные сведения	—
3. Пояснения к сведениям об объекте недвижимости с кадастровым номером <u>32:28:0015728:1372</u>		
1.	—	

**Описание местоположения зданий, сооружений,
объектов незавершенного строительства на земельном участке**

1. Сведения о характерных точках контура объекта недвижимости с кадастровым номером 32:28:0015728:1080

Система координат МСК-32, зона 2

Зона № 2

Обозначение характерных точек контура	Содержатся в Едином государственном реестре недвижимости			Определены в ходе выполнения комплексных кадастровых работ			Метод определения координат	Формулы, примененные для расчета средней квадратической погрешности определения координат характерных точек (M_i), м, с подставленными в такие формулы значениями и итоговые (вычисленные) значения M_t , м
	Координаты , м		Радиус, с, м	Координаты , м		Радиус, м		
	X	Y	R	X	Y	R		
1	2	3	4	5	6	7	8	9
–	–	–	–	4953 48.14	2169 016.2 9	–	Метод спутниковых геодезических измерений (определений)	–
–	–	–	–	4953 45.29	2169 019.5 1	–	Метод спутниковых геодезических измерений (определений)	–
–	–	–	–	4953 40.63	2169 015.1 2	–	Метод спутниковых геодезических измерений	–

							(определений)	
–	–	–	–	4953 43.51	2169 012.0 6	–	Метод спутниковых геодезических измерений (определений)	–
–	–	–	–	4953 48.14	2169 016.2 9	–	Метод спутниковых геодезических измерений (определений)	–

2. Сведения о характеристиках объекта недвижимости с кадастровым номером 32:28:0015728:1080

№ п/п	Наименование характеристики	Значение характеристики
1	2	3
1.	Вид объекта недвижимости	Здание
2.	Ранее присвоенный государственный учетный номер (инвентарный) здания, сооружения, объекта незавершенного строительства	–
3.	Кадастровый номер земельного участка (земельных участков), в границах которого (которых) расположены здание, сооружение, объект незавершенного строительства	32:28:0015728:255
4.	Уникальный учетный номер кадастрового квартала, в границах которого расположены здание, сооружение, объект незавершенного строительства	32:28:0015728
5.	Адрес здания, сооружения, объекта незавершенного строительства	–
5.1	Сведения о местоположении здания, сооружения, объекта незавершенного строительства (при отсутствии адреса) в структурированном в соответствии с федеральной информационной адресной системой виде	Российская Федерация, Брянская обл.
5.2	Дополнительные сведения о местоположении	городской округ Брянск, г. Брянск, территория ГО Бежичи-3, гараж 269

6.	Иные сведения	–
3. Пояснения к сведениям об объекте недвижимости с кадастровым номером <u>32:28:0015728:1080</u>		
1.	–	

**Описание местоположения зданий, сооружений,
объектов незавершенного строительства на земельном участке**

1. Сведения о характерных точках контура объекта недвижимости с кадастровым номером 32:28:0015728:21

Система координат МСК-32, зона 2

Зона № 2

Обозначение характерных точек контура	Содержатся в Едином государственном реестре недвижимости			Определены в ходе выполнения комплексных кадастровых работ			Метод определения координат	Формулы, примененные для расчета средней квадратической погрешности определения координат характерных точек (M_i), м, с подставленными в такие формулы значениями и итоговые (вычисленные) значения M_i , м
	Координаты, м		Радиус, м	Координаты, м		Радиус, м		
	X	Y	R	X	Y	R		
1	2	3	4	5	6	7	8	9
–	–	–	–	4953 45.29	2169 019.5 1	–	Метод спутниковых геодезических измерений (определений)	–
–	–	–	–	4953 42.49	2169 022.4 9	–	Метод спутниковых геодезических измерений (определений)	–
–	–	–	–	4953 37.83	2169 018.1 2	–	Метод спутниковых геодезических измерений	–

							(определений)	
–	–	–	–	4953 40.63	2169 015.1 2	–	Метод спутниковых геодезических измерений (определений)	–
–	–	–	–	4953 45.29	2169 019.5 1	–	Метод спутниковых геодезических измерений (определений)	–

2. Сведения о характеристиках объекта недвижимости с кадастровым номером 32:28:0015728:21

№ п/п	Наименование характеристики	Значение характеристики
1	2	3
1.	Вид объекта недвижимости	Здание
2.	Ранее присвоенный государственный учетный номер (инвентарный) здания, сооружения, объекта незавершенного строительства	–
3.	Кадастровый номер земельного участка (земельных участков), в границах которого (которых) расположены здание, сооружение, объект незавершенного строительства	32:28:0015728:1135
4.	Уникальный учетный номер кадастрового квартала, в границах которого расположены здание, сооружение, объект незавершенного строительства	32:28:0015728
5.	Адрес здания, сооружения, объекта незавершенного строительства	–
5.1	Сведения о местоположении здания, сооружения, объекта незавершенного строительства (при отсутствии адреса) в структурированном в соответствии с федеральной информационной адресной системой виде	Российская Федерация, Брянская обл.
5.2	Дополнительные сведения о местоположении	городской округ Брянск, г. Брянск, территория ГО Бежичи-3, гараж 270

6.	Иные сведения	—
3. Пояснения к сведениям об объекте недвижимости с кадастровым номером <u>32:28:0015728:21</u>		
1.	—	

**Описание местоположения зданий, сооружений,
объектов незавершенного строительства на земельном участке**

1. Сведения о характерных точках контура объекта недвижимости с кадастровым номером 32:28:0015728:1247

Система координат МСК-32, зона 2

Зона № 2

Обозначение характерных точек контура	Содержатся в Едином государственном реестре недвижимости			Определены в ходе выполнения комплексных кадастровых работ			Метод определения координат	Формулы, примененные для расчета средней квадратической погрешности определения координат характерных точек (M_i), м, с подставленными в такие формулы значениями и итоговые (вычисленные) значения M_t , м
	Координаты, м		Радиус, м	Координаты, м		Радиус, м		
	X	Y	R	X	Y	R		
1	2	3	4	5	6	7	8	9
–	–	–	–	4953 42.49	2169 022.49	–	Метод спутниковых геодезических измерений (определений)	–
–	–	–	–	4953 39.68	2169 025.49	–	Метод спутниковых геодезических измерений (определений)	–
–	–	–	–	4953 34.71	2169 020.87	–	Метод спутниковых геодезических измерений	–

							(определений)	
–	–	–	–	4953 34.96	2169 020.5 8	–	Метод спутниковых геодезических измерений (определений)	–
–	–	–	–	4953 37.56	2169 017.8 6	–	Метод спутниковых геодезических измерений (определений)	–
–	–	–	–	4953 37.83	2169 018.1 2	–	Метод спутниковых геодезических измерений (определений)	–
–	–	–	–	4953 42.49	2169 022.4 9	–	Метод спутниковых геодезических измерений (определений)	–

2. Сведения о характеристиках объекта недвижимости с кадастровым номером 32:28:0015728:1247

№ п/п	Наименование характеристики	Значение характеристики
1	2	3
1.	Вид объекта недвижимости	Здание
2.	Ранее присвоенный государственный учетный номер (инвентарный) здания, сооружения, объекта незавершенного строительства	–
3.	Кадастровый номер земельного участка (земельных участков), в границах которого (которых) расположены здание, сооружение, объект незавершенного строительства	32:28:0015728:256
4.	Уникальный учетный номер кадастрового квартала, в границах которого расположены здание, сооружение, объект незавершенного строительства	32:28:0015728

5.	Адрес здания, сооружения, объекта незавершенного строительства	–
5.1	Сведения о местоположении здания, сооружения, объекта незавершенного строительства (при отсутствии адреса) в структурированном в соответствии с федеральной информационной адресной системой виде	Российская Федерация, Брянская обл.
5.2	Дополнительные сведения о местоположении	городской округ Брянск, г. Брянск, территория ГО Бежичи-3, дом 271
6.	Иные сведения	–
3. Пояснения к сведениям об объекте недвижимости с кадастровым номером <u>32:28:0015728:1247</u>		
1.	–	

**Описание местоположения зданий, сооружений,
объектов незавершенного строительства на земельном участке**

1. Сведения о характерных точках контура объекта недвижимости с кадастровым номером 32:28:0015728:939

Система координат МСК-32, зона 2

Зона № 2

Обозначение характерных точек контура	Содержатся в Едином государственном реестре недвижимости			Определены в ходе выполнения комплексных кадастровых работ			Метод определения координат	Формулы, примененные для расчета средней квадратической погрешности определения координат характерных точек (M_i), м, с подставленными в такие формулы значениями и итоговые (вычисленные) значения M_t , м
	Координаты, м		Радиус, м	Координаты, м		Радиус, м		
	X	Y	R	X	Y	R		
1	2	3	4	5	6	7	8	9
–	–	–	–	4953 39.68	2169 025.4 9	–	Метод спутниковых геодезических измерений (определений)	–
–	–	–	–	4953 36.98	2169 028.3 6	–	Метод спутниковых геодезических измерений (определений)	–
–	–	–	–	4953 32.11	2169 023.8 0	–	Метод спутниковых геодезических измерений	–

							(определений)	
–	–	–	–	4953 32.28	2169 023.6 0	–	Метод спутниковых геодезических измерений (определений)	–
–	–	–	–	4953 34.71	2169 020.8 7	–	Метод спутниковых геодезических измерений (определений)	–
–	–	–	–	4953 39.68	2169 025.4 9	–	Метод спутниковых геодезических измерений (определений)	–

2. Сведения о характеристиках объекта недвижимости с кадастровым номером 32:28:0015728:939

№ п/п	Наименование характеристики	Значение характеристики
1	2	3
1.	Вид объекта недвижимости	Здание
2.	Ранее присвоенный государственный учетный номер (инвентарный) здания, сооружения, объекта незавершенного строительства	–
3.	Кадастровый номер земельного участка (земельных участков), в границах которого (которых) расположены здание, сооружение, объект незавершенного строительства	32:28:0015728:603
4.	Уникальный учетный номер кадастрового квартала, в границах которого расположены здание, сооружение, объект незавершенного строительства	32:28:0015728
5.	Адрес здания, сооружения, объекта незавершенного строительства	–
5.1	Сведения о местоположении здания, сооружения, объекта незавершенного строительства (при отсутствии адреса) в структурированном в соответствии с федеральной информационной	Российская Федерация, Брянская обл.

	адресной системой виде	
5.2	Дополнительные сведения о местоположении	городской округ Брянск, г. Брянск, территория ГО Бежичи-3, гараж 272
6.	Иные сведения	–
3. Пояснения к сведениям об объекте недвижимости с кадастровым номером <u>32:28:0015728:939</u>		
1.	–	

**Описание местоположения зданий, сооружений,
объектов незавершенного строительства на земельном участке**

1. Сведения о характерных точках контура объекта недвижимости с кадастровым номером 32:28:0015728:1360

Система координат МСК-32, зона 2

Зона № 2

Обозначение характерных точек контура	Содержатся в Едином государственном реестре недвижимости			Определены в ходе выполнения комплексных кадастровых работ			Метод определения координат	Формулы, примененные для расчета средней квадратической погрешности определения координат характерных точек (M_i), м, с подставленными в такие формулы значениями и итоговые (вычисленные) значения M_t , м
	Координаты , м		Радиус, с, м	Координаты , м		Радиус, м		
	X	Y	R	X	Y	R		
1	2	3	4	5	6	7	8	9
–	–	–	–	4953 36.98	2169 028.3 6	–	Метод спутниковых геодезических измерений (определений)	–
–	–	–	–	4953 34.23	2169 031.3 6	–	Метод спутниковых геодезических измерений (определений)	–
–	–	–	–	4953 29.46	2169 026.8 0	–	Метод спутниковых геодезических измерений	–

							(определений)	
–	–	–	–	4953 32.11	2169 023.8 0	–	Метод спутниковых геодезических измерений (определений)	–
–	–	–	–	4953 36.98	2169 028.3 6	–	Метод спутниковых геодезических измерений (определений)	–

2. Сведения о характеристиках объекта недвижимости с кадастровым номером 32:28:0015728:1360

№ п/п	Наименование характеристики	Значение характеристики
1	2	3
1.	Вид объекта недвижимости	Здание
2.	Ранее присвоенный государственный учетный номер (инвентарный) здания, сооружения, объекта незавершенного строительства	–
3.	Кадастровый номер земельного участка (земельных участков), в границах которого (которых) расположены здание, сооружение, объект незавершенного строительства	32:28:0015728:257
4.	Уникальный учетный номер кадастрового квартала, в границах которого расположены здание, сооружение, объект незавершенного строительства	32:28:0015728
5.	Адрес здания, сооружения, объекта незавершенного строительства	–
5.1	Сведения о местоположении здания, сооружения, объекта незавершенного строительства (при отсутствии адреса) в структурированном в соответствии с федеральной информационной адресной системой виде	Российская Федерация, Брянская обл.
5.2	Дополнительные сведения о местоположении	городской округ Брянск, г. Брянск, территория ГО Бежичи-3, дом 273

6.	Иные сведения	—
3. Пояснения к сведениям об объекте недвижимости с кадастровым номером <u>32:28:0015728:1360</u>		
1.	—	

**Описание местоположения зданий, сооружений,
объектов незавершенного строительства на земельном участке**

1. Сведения о характерных точках контура объекта недвижимости с кадастровым номером 32:28:0015728:1048

Система координат МСК-32, зона 2

Зона № 2

Обозначение характерных точек контура	Содержатся в Едином государственном реестре недвижимости			Определены в ходе выполнения комплексных кадастровых работ			Метод определения координат	Формулы, примененные для расчета средней квадратической погрешности определения координат характерных точек (M_i), м, с подставленными в такие формулы значениями и итоговые (вычисленные) значения M_t , м
	Координаты, м		Радиус, м	Координаты, м		Радиус, м		
	X	Y	R	X	Y	R		
1	2	3	4	5	6	7	8	9
–	–	–	–	4953 34.23	2169 031.3 6	–	Метод спутниковых геодезических измерений (определений)	–
–	–	–	–	4953 31.54	2169 033.9 9	–	Метод спутниковых геодезических измерений (определений)	–
–	–	–	–	4953 27.00	2169 029.6 1	–	Метод спутниковых геодезических измерений	–

							(определений)	
–	–	–	–	4953 29.46	2169 026.8 0	–	Метод спутниковых геодезических измерений (определений)	–
–	–	–	–	4953 34.23	2169 031.3 6	–	Метод спутниковых геодезических измерений (определений)	–

2. Сведения о характеристиках объекта недвижимости с кадастровым номером 32:28:0015728:1048

№ п/п	Наименование характеристики	Значение характеристики
1	2	3
1.	Вид объекта недвижимости	Здание
2.	Ранее присвоенный государственный учетный номер (инвентарный) здания, сооружения, объекта незавершенного строительства	–
3.	Кадастровый номер земельного участка (земельных участков), в границах которого (которых) расположены здание, сооружение, объект незавершенного строительства	32:28:0015728:258
4.	Уникальный учетный номер кадастрового квартала, в границах которого расположены здание, сооружение, объект незавершенного строительства	32:28:0015728
5.	Адрес здания, сооружения, объекта незавершенного строительства	–
5.1	Сведения о местоположении здания, сооружения, объекта незавершенного строительства (при отсутствии адреса) в структурированном в соответствии с федеральной информационной адресной системой виде	Российская Федерация, Брянская обл.
5.2	Дополнительные сведения о местоположении	городской округ Брянск, г. Брянск, территория ГО Бежичи-3, гараж 274

6.	Иные сведения	—
3. Пояснения к сведениям об объекте недвижимости с кадастровым номером <u>32:28:0015728:1048</u>		
1.	—	

**Описание местоположения зданий, сооружений,
объектов незавершенного строительства на земельном участке**

1. Сведения о характерных точках контура объекта недвижимости с кадастровым номером 32:28:0015728:989

Система координат МСК-32, зона 2

Зона № 2

Обозначение характерных точек контура	Содержатся в Едином государственном реестре недвижимости			Определены в ходе выполнения комплексных кадастровых работ			Метод определения координат	Формулы, примененные для расчета средней квадратической погрешности определения координат характерных точек (M_i), м, с подставленными в такие формулы значениями и итоговые (вычисленные) значения M_t , м
	Координаты , м		Радиус, с, м	Координаты , м		Радиус, м		
	X	Y	R	X	Y	R		
1	2	3	4	5	6	7	8	9
–	–	–	–	4953 29.03	2169 036.4 1	–	Метод спутниковых геодезических измерений (определений)	–
–	–	–	–	4953 26.39	2169 039.3 8	–	Метод спутниковых геодезических измерений (определений)	–
–	–	–	–	4953 21.91	2169 035.2 2	–	Метод спутниковых геодезических измерений	–

							(определений)	
–	–	–	–	4953 24.61	2169 032.2 4	–	Метод спутниковых геодезических измерений (определений)	–
–	–	–	–	4953 29.03	2169 036.4 1	–	Метод спутниковых геодезических измерений (определений)	–

2. Сведения о характеристиках объекта недвижимости с кадастровым номером 32:28:0015728:989

№ п/п	Наименование характеристики	Значение характеристики
1	2	3
1.	Вид объекта недвижимости	Здание
2.	Ранее присвоенный государственный учетный номер (инвентарный) здания, сооружения, объекта незавершенного строительства	–
3.	Кадастровый номер земельного участка (земельных участков), в границах которого (которых) расположены здание, сооружение, объект незавершенного строительства	32:28:0015728:260
4.	Уникальный учетный номер кадастрового квартала, в границах которого расположены здание, сооружение, объект незавершенного строительства	32:28:0015728
5.	Адрес здания, сооружения, объекта незавершенного строительства	–
5.1	Сведения о местоположении здания, сооружения, объекта незавершенного строительства (при отсутствии адреса) в структурированном в соответствии с федеральной информационной адресной системой виде	Российская Федерация, Брянская обл.
5.2	Дополнительные сведения о местоположении	городской округ Брянск, г. Брянск, территория ГО Бежичи-3, гараж 276

6.	Иные сведения	—
3. Пояснения к сведениям об объекте недвижимости с кадастровым номером <u>32:28:0015728:989</u>		
1.	—	

**Описание местоположения зданий, сооружений,
объектов незавершенного строительства на земельном участке**

1. Сведения о характерных точках контура объекта недвижимости с кадастровым номером 32:28:0015728:1420

Система координат МСК-32, зона 2

Зона № 2

Обозначение характерных точек контура	Содержатся в Едином государственном реестре недвижимости			Определены в ходе выполнения комплексных кадастровых работ			Метод определения координат	Формулы, примененные для расчета средней квадратической погрешности определения координат характерных точек (M_i), м, с подставленными в такие формулы значениями и итоговые (вычисленные) значения M_t , м
	Координаты, м		Радиус, м	Координаты, м		Радиус, м		
	X	Y	R	X	Y	R		
1	2	3	4	5	6	7	8	9
–	–	–	–	4953 26.39	2169 039.3 8	–	Метод спутниковых геодезических измерений (определений)	–
–	–	–	–	4953 23.69	2169 042.4 3	–	Метод спутниковых геодезических измерений (определений)	–
–	–	–	–	4953 23.04	2169 041.9 6	–	Метод спутниковых геодезических измерений	–

							(определений)	
–	–	–	–	4953 19.10	2169 038.2 9	–	Метод спутниковых геодезических измерений (определений)	–
–	–	–	–	4953 19.63	2169 037.7 3	–	Метод спутниковых геодезических измерений (определений)	–
–	–	–	–	4953 21.91	2169 035.2 2	–	Метод спутниковых геодезических измерений (определений)	–
–	–	–	–	4953 26.39	2169 039.3 8	–	Метод спутниковых геодезических измерений (определений)	–

2. Сведения о характеристиках объекта недвижимости с кадастровым номером 32:28:0015728:1420

№ п/п	Наименование характеристики	Значение характеристики
1	2	3
1.	Вид объекта недвижимости	Здание
2.	Ранее присвоенный государственный учетный номер (инвентарный) здания, сооружения, объекта незавершенного строительства	–
3.	Кадастровый номер земельного участка (земельных участков), в границах которого (которых) расположены здание, сооружение, объект незавершенного строительства	32:28:0015728:261
4.	Уникальный учетный номер кадастрового квартала, в границах которого расположены здание, сооружение, объект незавершенного строительства	32:28:0015728

5.	Адрес здания, сооружения, объекта незавершенного строительства	–
5.1	Сведения о местоположении здания, сооружения, объекта незавершенного строительства (при отсутствии адреса) в структурированном в соответствии с федеральной информационной адресной системой виде	Российская Федерация, Брянская обл.
5.2	Дополнительные сведения о местоположении	городской округ Брянск, г. Брянск, территория ГО Бежичи-3, гараж 277
6.	Иные сведения	–
3. Пояснения к сведениям об объекте недвижимости с кадастровым номером <u>32:28:0015728:1420</u>		
1.	–	

**Описание местоположения зданий, сооружений,
объектов незавершенного строительства на земельном участке**

1. Сведения о характерных точках контура объекта недвижимости с кадастровым номером 32:28:0015728:694

Система координат МСК-32, зона 2

Зона № 2

Обозначение характерных точек контура	Содержатся в Едином государственном реестре недвижимости			Определены в ходе выполнения комплексных кадастровых работ			Метод определения координат	Формулы, примененные для расчета средней квадратической погрешности определения координат характерных точек (M_i), м, с подставленными в такие формулы значениями и итоговые (вычисленные) значения M_i , м
	Координаты, м		Радиус, м	Координаты, м		Радиус, м		
	X	Y	R	X	Y	R		
1	2	3	4	5	6	7	8	9
–	–	–	–	4953 23.04	2169 041.9 6	–	Метод спутниковых геодезических измерений (определений)	–
–	–	–	–	4953 19.73	2169 045.2 9	–	Метод спутниковых геодезических измерений (определений)	–
–	–	–	–	4953 15.32	2169 040.9 1	–	Метод спутниковых геодезических измерений	–

							(определений)	
–	–	–	–	4953 14.12	2169 039.7 3	–	Метод спутниковых геодезических измерений (определений)	–
–	–	–	–	4953 17.71	2169 035.9 8	–	Метод спутниковых геодезических измерений (определений)	–
–	–	–	–	4953 19.63	2169 037.7 3	–	Метод спутниковых геодезических измерений (определений)	–
–	–	–	–	4953 19.10	2169 038.2 9	–	Метод спутниковых геодезических измерений (определений)	–
–	–	–	–	4953 23.04	2169 041.9 6	–	Метод спутниковых геодезических измерений (определений)	–

2. Сведения о характеристиках объекта недвижимости с кадастровым номером 32:28:0015728:694

№ п/п	Наименование характеристики	Значение характеристики
1	2	3
1.	Вид объекта недвижимости	Здание
2.	Ранее присвоенный государственный учетный номер (инвентарный) здания, сооружения, объекта незавершенного строительства	–
3.	Кадастровый номер земельного участка (земельных	32:28:0015728:592

	участков), в границах которого (которых) расположены здание, сооружение, объект незавершенного строительства	
4.	Уникальный учетный номер кадастрового квартала, в границах которого расположены здание, сооружение, объект незавершенного строительства	32:28:0015728
5.	Адрес здания, сооружения, объекта незавершенного строительства	–
5.1	Сведения о местоположении здания, сооружения, объекта незавершенного строительства (при отсутствии адреса) в структурированном в соответствии с федеральной информационной адресной системой виде	Российская Федерация, Брянская обл.
5.2	Дополнительные сведения о местоположении	городской округ Брянск, г. Брянск, территория ГО Бежичи-3, гараж 278
6.	Иные сведения	–
3. Пояснения к сведениям об объекте недвижимости с кадастровым номером <u>32:28:0015728:694</u>		
1.	–	

**Описание местоположения зданий, сооружений,
объектов незавершенного строительства на земельном участке**

1. Сведения о характерных точках контура объекта недвижимости с кадастровым номером 32:28:0015728:1378

Система координат МСК-32, зона 2

Зона № 2

Обозначение характерных точек контура	Содержатся в Едином государственном реестре недвижимости			Определены в ходе выполнения комплексных кадастровых работ			Метод определения координат	Формулы, примененные для расчета средней квадратической погрешности определения координат характерных точек (M_i), м, с подставленными в такие формулы значениями и итоговые (вычисленные) значения M_t , м
	Координаты , м		Радиус, с, м	Координаты , м		Радиус, м		
	X	Y	R	X	Y	R		
1	2	3	4	5	6	7	8	9
–	–	–	–	4953 19.73	2169 045.2 9	–	Метод спутниковых геодезических измерений (определений)	–
–	–	–	–	4953 17.18	2169 048.0 5	–	Метод спутниковых геодезических измерений (определений)	–
–	–	–	–	4953 12.61	2169 043.6 4	–	Метод спутниковых геодезических измерений	–

							(определений)	
–	–	–	–	4953 13.93	2169 042.3 1	–	Метод спутниковых геодезических измерений (определений)	–
–	–	–	–	4953 15.32	2169 040.9 1	–	Метод спутниковых геодезических измерений (определений)	–
–	–	–	–	4953 19.73	2169 045.2 9	–	Метод спутниковых геодезических измерений (определений)	–

2. Сведения о характеристиках объекта недвижимости с кадастровым номером 32:28:0015728:1378

№ п/п	Наименование характеристики	Значение характеристики
1	2	3
1.	Вид объекта недвижимости	Здание
2.	Ранее присвоенный государственный учетный номер (инвентарный) здания, сооружения, объекта незавершенного строительства	–
3.	Кадастровый номер земельного участка (земельных участков), в границах которого (которых) расположены здание, сооружение, объект незавершенного строительства	32:28:0015728:262
4.	Уникальный учетный номер кадастрового квартала, в границах которого расположены здание, сооружение, объект незавершенного строительства	32:28:0015728
5.	Адрес здания, сооружения, объекта незавершенного строительства	–
5.1	Сведения о местоположении здания, сооружения, объекта незавершенного строительства (при отсутствии адреса) в структурированном в соответствии с федеральной информационной	Российская Федерация, Брянская обл.

	адресной системой виде	
5.2	Дополнительные сведения о местоположении	городской округ Брянск, г. Брянск, территория ГО Бежичи-3, гараж 279
6.	Иные сведения	–
3. Пояснения к сведениям об объекте недвижимости с кадастровым номером <u>32:28:0015728:1378</u>		
1.	–	

**Описание местоположения зданий, сооружений,
объектов незавершенного строительства на земельном участке**

1. Сведения о характерных точках контура объекта недвижимости с кадастровым номером 32:28:0015728:1392

Система координат МСК-32, зона 2

Зона № 2

Обозначение характерных точек контура	Содержатся в Едином государственном реестре недвижимости			Определены в ходе выполнения комплексных кадастровых работ			Метод определения координат	Формулы, примененные для расчета средней квадратической погрешности определения координат характерных точек (M_i), м, с подставленными в такие формулы значениями и итоговые (вычисленные) значения M_i , м
	Координаты, м		Радиус, м	Координаты, м		Радиус, м		
	X	Y	R	X	Y	R		
1	2	3	4	5	6	7	8	9
–	–	–	–	4953 17.18	2169 048.0 5	–	Метод спутниковых геодезических измерений (определений)	–
–	–	–	–	4953 13.95	2169 051.2 7	–	Метод спутниковых геодезических измерений (определений)	–
–	–	–	–	4953 09.18	2169 046.7 0	–	Метод спутниковых геодезических измерений	–

							(определений)	
–	–	–	–	4953 12.61	2169 043.6 4	–	Метод спутниковых геодезических измерений (определений)	–
–	–	–	–	4953 17.18	2169 048.0 5	–	Метод спутниковых геодезических измерений (определений)	–

2. Сведения о характеристиках объекта недвижимости с кадастровым номером 32:28:0015728:1392

№ п/п	Наименование характеристики	Значение характеристики
1	2	3
1.	Вид объекта недвижимости	Здание
2.	Ранее присвоенный государственный учетный номер (инвентарный) здания, сооружения, объекта незавершенного строительства	–
3.	Кадастровый номер земельного участка (земельных участков), в границах которого (которых) расположены здание, сооружение, объект незавершенного строительства	32:28:0015728:265
4.	Уникальный учетный номер кадастрового квартала, в границах которого расположены здание, сооружение, объект незавершенного строительства	32:28:0015728
5.	Адрес здания, сооружения, объекта незавершенного строительства	–
5.1	Сведения о местоположении здания, сооружения, объекта незавершенного строительства (при отсутствии адреса) в структурированном в соответствии с федеральной информационной адресной системой виде	Российская Федерация, Брянская обл.
5.2	Дополнительные сведения о местоположении	городской округ Брянск, г. Брянск, территория ГО Бежичи-3, дом 280

6.	Иные сведения	—
3. Пояснения к сведениям об объекте недвижимости с кадастровым номером <u>32:28:0015728:1392</u>		
1.	—	

**Описание местоположения зданий, сооружений,
объектов незавершенного строительства на земельном участке**

1. Сведения о характерных точках контура объекта недвижимости с кадастровым номером 32:28:0015728:1380

Система координат МСК-32, зона 2

Зона № 2

Обозначение характерных точек контура	Содержатся в Едином государственном реестре недвижимости			Определены в ходе выполнения комплексных кадастровых работ			Метод определения координат	Формулы, примененные для расчета средней квадратической погрешности определения координат характерных точек (M_i), м, с подставленными в такие формулы значениями и итоговые (вычисленные) значения M_i , м
	Координаты, м		Радиус, м	Координаты, м		Радиус, м		
	X	Y	R	X	Y	R		
1	2	3	4	5	6	7	8	9
–	–	–	–	4953 12.16	2169 030.9 4	–	Метод спутниковых геодезических измерений (определений)	–
–	–	–	–	4953 14.62	2169 033.1 8	–	Метод спутниковых геодезических измерений (определений)	–
–	–	–	–	4953 09.93	2169 038.5 6	–	Метод спутниковых геодезических измерений	–

							(определений)	
–	–	–	–	4953 07.45	2169 036.4 3	–	Метод спутниковых геодезических измерений (определений)	–
–	–	–	–	4953 12.16	2169 030.9 4	–	Метод спутниковых геодезических измерений (определений)	–

2. Сведения о характеристиках объекта недвижимости с кадастровым номером 32:28:0015728:1380

№ п/п	Наименование характеристики	Значение характеристики
1	2	3
1.	Вид объекта недвижимости	Здание
2.	Ранее присвоенный государственный учетный номер (инвентарный) здания, сооружения, объекта незавершенного строительства	–
3.	Кадастровый номер земельного участка (земельных участков), в границах которого (которых) расположены здание, сооружение, объект незавершенного строительства	32:28:0015728:267
4.	Уникальный учетный номер кадастрового квартала, в границах которого расположены здание, сооружение, объект незавершенного строительства	32:28:0015728
5.	Адрес здания, сооружения, объекта незавершенного строительства	–
5.1	Сведения о местоположении здания, сооружения, объекта незавершенного строительства (при отсутствии адреса) в структурированном в соответствии с федеральной информационной адресной системой виде	Российская Федерация, Брянская обл.
5.2	Дополнительные сведения о местоположении	городской округ Брянск, г. Брянск, территория ГО Бежичи-3, дом 283

6.	Иные сведения	—
3. Пояснения к сведениям об объекте недвижимости с кадастровым номером <u>32:28:0015728:1380</u>		
1.	—	

**Описание местоположения зданий, сооружений,
объектов незавершенного строительства на земельном участке**

1. Сведения о характерных точках контура объекта недвижимости с кадастровым номером 32:28:0015728:1381

Система координат МСК-32, зона 2

Зона № 2

Обозначение характерных точек контура	Содержатся в Едином государственном реестре недвижимости			Определены в ходе выполнения комплексных кадастровых работ			Метод определения координат	Формулы, примененные для расчета средней квадратической погрешности определения координат характерных точек (M_i), м, с подставленными в такие формулы значениями и итоговые (вычисленные) значения M_t , м
	Координаты, м		Радиус, м	Координаты, м		Радиус, м		
	X	Y	R	X	Y	R		
1	2	3	4	5	6	7	8	9
–	–	–	–	4953 09.63	2169 028.5 5	–	Метод спутниковых геодезических измерений (определений)	–
–	–	–	–	4953 12.16	2169 030.9 4	–	Метод спутниковых геодезических измерений (определений)	–
–	–	–	–	4953 07.45	2169 036.4 3	–	Метод спутниковых геодезических измерений	–

							(определений)	
–	–	–	–	4953 04.77	2169 034.1 1	–	Метод спутниковых геодезических измерений (определений)	–
–	–	–	–	4953 09.63	2169 028.5 5	–	Метод спутниковых геодезических измерений (определений)	–

2. Сведения о характеристиках объекта недвижимости с кадастровым номером 32:28:0015728:1381

№ п/п	Наименование характеристики	Значение характеристики
1	2	3
1.	Вид объекта недвижимости	Здание
2.	Ранее присвоенный государственный учетный номер (инвентарный) здания, сооружения, объекта незавершенного строительства	–
3.	Кадастровый номер земельного участка (земельных участков), в границах которого (которых) расположены здание, сооружение, объект незавершенного строительства	32:28:0015728:1553
4.	Уникальный учетный номер кадастрового квартала, в границах которого расположены здание, сооружение, объект незавершенного строительства	32:28:0015728
5.	Адрес здания, сооружения, объекта незавершенного строительства	–
5.1	Сведения о местоположении здания, сооружения, объекта незавершенного строительства (при отсутствии адреса) в структурированном в соответствии с федеральной информационной адресной системой виде	Российская Федерация, Брянская обл.
5.2	Дополнительные сведения о местоположении	городской округ Брянск, г. Брянск, территория ГО Бежичи-3, дом 284

6.	Иные сведения	—
3. Пояснения к сведениям об объекте недвижимости с кадастровым номером <u>32:28:0015728:1381</u>		
1.	—	

**Описание местоположения зданий, сооружений,
объектов незавершенного строительства на земельном участке**

1. Сведения о характерных точках контура объекта недвижимости с кадастровым номером 32:28:0015728:1049

Система координат МСК-32, зона 2

Зона № 2

Обозначение характерных точек контура	Содержатся в Едином государственном реестре недвижимости			Определены в ходе выполнения комплексных кадастровых работ			Метод определения координат	Формулы, примененные для расчета средней квадратической погрешности определения координат характерных точек (M_i), м, с подставленными в такие формулы значениями и итоговые (вычисленные) значения M_i , м
	Координаты, м		Радиус, м	Координаты, м		Радиус, м		
	X	Y	R	X	Y	R		
1	2	3	4	5	6	7	8	9
–	–	–	–	4953 06.92	2169 026.1 9	–	Метод спутниковых геодезических измерений (определений)	–
–	–	–	–	4953 09.15	2169 028.1 3	–	Метод спутниковых геодезических измерений (определений)	–
–	–	–	–	4953 09.63	2169 028.5 5	–	Метод спутниковых геодезических измерений	–

							(определений)	
–	–	–	–	4953 04.77	2169 034.1 1	–	Метод спутниковых геодезических измерений (определений)	–
–	–	–	–	4953 02.04	2169 031.8 2	–	Метод спутниковых геодезических измерений (определений)	–
–	–	–	–	4953 06.92	2169 026.1 9	–	Метод спутниковых геодезических измерений (определений)	–

2. Сведения о характеристиках объекта недвижимости с кадастровым номером 32:28:0015728:1049

№ п/п	Наименование характеристики	Значение характеристики
1	2	3
1.	Вид объекта недвижимости	Здание
2.	Ранее присвоенный государственный учетный номер (инвентарный) здания, сооружения, объекта незавершенного строительства	–
3.	Кадастровый номер земельного участка (земельных участков), в границах которого (которых) расположены здание, сооружение, объект незавершенного строительства	32:28:0015728:268
4.	Уникальный учетный номер кадастрового квартала, в границах которого расположены здание, сооружение, объект незавершенного строительства	32:28:0015728
5.	Адрес здания, сооружения, объекта незавершенного строительства	–
5.1	Сведения о местоположении здания, сооружения, объекта незавершенного строительства (при отсутствии адреса) в структурированном в соответствии с федеральной информационной	Российская Федерация, Брянская обл.

	адресной системой виде	
5.2	Дополнительные сведения о местоположении	городской округ Брянск, г. Брянск, территория ГО Бежичи-3, гараж 285
6.	Иные сведения	–
3. Пояснения к сведениям об объекте недвижимости с кадастровым номером <u>32:28:0015728:1049</u>		
1.	–	

**Описание местоположения зданий, сооружений,
объектов незавершенного строительства на земельном участке**

1. Сведения о характерных точках контура объекта недвижимости с кадастровым номером 32:28:0015728:1379

Система координат МСК-32, зона 2

Зона № 2

Обозначение характерных точек контура	Содержатся в Едином государственном реестре недвижимости			Определены в ходе выполнения комплексных кадастровых работ			Метод определения координат	Формулы, примененные для расчета средней квадратической погрешности определения координат характерных точек (M_i), м, с подставленными в такие формулы значениями и итоговые (вычисленные) значения M_i , м
	Координаты, м		Радиус, м	Координаты, м		Радиус, м		
	X	Y	R	X	Y	R		
1	2	3	4	5	6	7	8	9
–	–	–	–	4953 03.78	2169 024.4 3	–	Метод спутниковых геодезических измерений (определений)	–
–	–	–	–	4953 05.60	2169 026.0 5	–	Метод спутниковых геодезических измерений (определений)	–
–	–	–	–	4953 06.11	2169 025.4 9	–	Метод спутниковых геодезических измерений	–

							(определений)	
–	–	–	–	4953 06.92	2169 026.1 9	–	Метод спутниковых геодезических измерений (определений)	–
–	–	–	–	4953 02.04	2169 031.8 2	–	Метод спутниковых геодезических измерений (определений)	–
–	–	–	–	4952 99.35	2169 029.4 9	–	Метод спутниковых геодезических измерений (определений)	–
–	–	–	–	4953 03.78	2169 024.4 3	–	Метод спутниковых геодезических измерений (определений)	–

2. Сведения о характеристиках объекта недвижимости с кадастровым номером 32:28:0015728:1379

№ п/п	Наименование характеристики	Значение характеристики
1	2	3
1.	Вид объекта недвижимости	Здание
2.	Ранее присвоенный государственный учетный номер (инвентарный) здания, сооружения, объекта незавершенного строительства	–
3.	Кадастровый номер земельного участка (земельных участков), в границах которого (которых) расположены здание, сооружение, объект незавершенного строительства	32:28:0015728:269
4.	Уникальный учетный номер кадастрового квартала, в границах которого расположены здание, сооружение, объект незавершенного строительства	32:28:0015728

5.	Адрес здания, сооружения, объекта незавершенного строительства	–
5.1	Сведения о местоположении здания, сооружения, объекта незавершенного строительства (при отсутствии адреса) в структурированном в соответствии с федеральной информационной адресной системой виде	Российская Федерация, Брянская обл.
5.2	Дополнительные сведения о местоположении	городской округ Брянск, г. Брянск, территория ГО Бежичи-3, гараж 286
6.	Иные сведения	–
3. Пояснения к сведениям об объекте недвижимости с кадастровым номером <u>32:28:0015728:1379</u>		
1.	–	

**Описание местоположения зданий, сооружений,
объектов незавершенного строительства на земельном участке**

1. Сведения о характерных точках контура объекта недвижимости с кадастровым номером 32:28:0015728:1369

Система координат МСК-32, зона 2

Зона № 2

Обозначение характерных точек контура	Содержатся в Едином государственном реестре недвижимости			Определены в ходе выполнения комплексных кадастровых работ			Метод определения координат	Формулы, примененные для расчета средней квадратической погрешности определения координат характерных точек (M_t), м, с подставленными в такие формулы значениями и итоговые (вычисленные) значения M_t , м
	Координаты, м		Радиус, м	Координаты, м		Радиус, м		
	X	Y	R	X	Y	R		
1	2	3	4	5	6	7	8	9
–	–	–	–	4953 01.06	2169 022.0 0	–	Метод спутниковых геодезических измерений (определений)	–
–	–	–	–	4953 02.54	2169 023.3 2	–	Метод спутниковых геодезических измерений (определений)	–
–	–	–	–	4953 03.78	2169 024.4 3	–	Метод спутниковых геодезических измерений	–

							(определений)	
–	–	–	–	4952 99.35	2169 029.4 9	–	Метод спутниковых геодезических измерений (определений)	–
–	–	–	–	4952 96.61	2169 027.1 4	–	Метод спутниковых геодезических измерений (определений)	–
–	–	–	–	4953 01.06	2169 022.0 0	–	Метод спутниковых геодезических измерений (определений)	–

2. Сведения о характеристиках объекта недвижимости с кадастровым номером 32:28:0015728:1369

№ п/п	Наименование характеристики	Значение характеристики
1	2	3
1.	Вид объекта недвижимости	Здание
2.	Ранее присвоенный государственный учетный номер (инвентарный) здания, сооружения, объекта незавершенного строительства	–
3.	Кадастровый номер земельного участка (земельных участков), в границах которого (которых) расположены здание, сооружение, объект незавершенного строительства	32:28:0015728:270
4.	Уникальный учетный номер кадастрового квартала, в границах которого расположены здание, сооружение, объект незавершенного строительства	32:28:0015728
5.	Адрес здания, сооружения, объекта незавершенного строительства	–
5.1	Сведения о местоположении здания, сооружения, объекта незавершенного строительства (при отсутствии адреса) в структурированном в соответствии с федеральной информационной	Российская Федерация, Брянская обл.

	адресной системой виде	
5.2	Дополнительные сведения о местоположении	городской округ Брянск, г. Брянск, территория ГО Бежичи-3, дом 287
6.	Иные сведения	–
3. Пояснения к сведениям об объекте недвижимости с кадастровым номером <u>32:28:0015728:1369</u>		
1.	–	

**Описание местоположения зданий, сооружений,
объектов незавершенного строительства на земельном участке**

1. Сведения о характерных точках контура объекта недвижимости с кадастровым номером 32:28:0015728:1363

Система координат МСК-32, зона 2

Зона № 2

Обозначение характерных точек контура	Содержатся в Едином государственном реестре недвижимости			Определены в ходе выполнения комплексных кадастровых работ			Метод определения координат	Формулы, примененные для расчета средней квадратической погрешности определения координат характерных точек (M_i), м, с подставленными в такие формулы значениями и итоговые (вычисленные) значения M_i , м
	Координаты, м		Радиус, м	Координаты, м		Радиус, м		
	X	Y	R	X	Y	R		
1	2	3	4	5	6	7	8	9
–	–	–	–	4952 98.41	2169 019.5 9	–	Метод спутниковых геодезических измерений (определений)	–
–	–	–	–	4952 99.59	2169 020.6 8	–	Метод спутниковых геодезических измерений (определений)	–
–	–	–	–	4953 01.06	2169 022.0 0	–	Метод спутниковых геодезических измерений	–

							(определений)	
–	–	–	–	4952 96.61	2169 027.1 4	–	Метод спутниковых геодезических измерений (определений)	–
–	–	–	–	4952 93.79	2169 024.7 2	–	Метод спутниковых геодезических измерений (определений)	–
–	–	–	–	4952 98.41	2169 019.5 9	–	Метод спутниковых геодезических измерений (определений)	–

2. Сведения о характеристиках объекта недвижимости с кадастровым номером 32:28:0015728:1363

№ п/п	Наименование характеристики	Значение характеристики
1	2	3
1.	Вид объекта недвижимости	Здание
2.	Ранее присвоенный государственный учетный номер (инвентарный) здания, сооружения, объекта незавершенного строительства	–
3.	Кадастровый номер земельного участка (земельных участков), в границах которого (которых) расположены здание, сооружение, объект незавершенного строительства	32:28:0015728:271
4.	Уникальный учетный номер кадастрового квартала, в границах которого расположены здание, сооружение, объект незавершенного строительства	32:28:0015728
5.	Адрес здания, сооружения, объекта незавершенного строительства	–
5.1	Сведения о местоположении здания, сооружения, объекта незавершенного строительства (при отсутствии адреса) в структурированном в соответствии с федеральной информационной	Российская Федерация, Брянская обл.

	адресной системой виде	
5.2	Дополнительные сведения о местоположении	городской округ Брянск, г. Брянск, территория ГО Бежичи-3, гараж 288
6.	Иные сведения	–
3. Пояснения к сведениям об объекте недвижимости с кадастровым номером <u>32:28:0015728:1363</u>		
1.	–	

**Описание местоположения зданий, сооружений,
объектов незавершенного строительства на земельном участке**

1. Сведения о характерных точках контура объекта недвижимости с кадастровым номером 32:28:0015728:1174

Система координат МСК-32, зона 2

Зона № 2

Обозначение характерных точек контура	Содержатся в Едином государственном реестре недвижимости			Определены в ходе выполнения комплексных кадастровых работ			Метод определения координат	Формулы, примененные для расчета средней квадратической погрешности определения координат характерных точек (M_i), м, с подставленными в такие формулы значениями и итоговые (вычисленные) значения M_i , м
	Координаты, м		Радиус, м	Координаты, м		Радиус, м		
	X	Y	R	X	Y	R		
1	2	3	4	5	6	7	8	9
–	–	–	–	4952 95.80	2169 017.2 0	–	Метод спутниковых геодезических измерений (определений)	–
–	–	–	–	4952 96.64	2169 017.9 3	–	Метод спутниковых геодезических измерений (определений)	–
–	–	–	–	4952 98.41	2169 019.5 9	–	Метод спутниковых геодезических измерений	–

							(определений)	
–	–	–	–	4952 93.79	2169 024.7 2	–	Метод спутниковых геодезических измерений (определений)	–
–	–	–	–	4952 91.07	2169 022.4 6	–	Метод спутниковых геодезических измерений (определений)	–
–	–	–	–	4952 95.80	2169 017.2 0	–	Метод спутниковых геодезических измерений (определений)	–

2. Сведения о характеристиках объекта недвижимости с кадастровым номером 32:28:0015728:1174

№ п/п	Наименование характеристики	Значение характеристики
1	2	3
1.	Вид объекта недвижимости	Здание
2.	Ранее присвоенный государственный учетный номер (инвентарный) здания, сооружения, объекта незавершенного строительства	–
3.	Кадастровый номер земельного участка (земельных участков), в границах которого (которых) расположены здание, сооружение, объект незавершенного строительства	32:28:0015728:272
4.	Уникальный учетный номер кадастрового квартала, в границах которого расположены здание, сооружение, объект незавершенного строительства	32:28:0015728
5.	Адрес здания, сооружения, объекта незавершенного строительства	–
5.1	Сведения о местоположении здания, сооружения, объекта незавершенного строительства (при отсутствии адреса) в структурированном в соответствии с федеральной информационной	Российская Федерация, Брянская обл.

	адресной системой виде	
5.2	Дополнительные сведения о местоположении	городской округ Брянск, г. Брянск, территория ГО Бежичи-3, гараж 289
6.	Иные сведения	–
3. Пояснения к сведениям об объекте недвижимости с кадастровым номером <u>32:28:0015728:1174</u>		
1.	–	

**Описание местоположения зданий, сооружений,
объектов незавершенного строительства на земельном участке**

1. Сведения о характерных точках контура объекта недвижимости с кадастровым номером 32:28:0015728:991

Система координат МСК-32, зона 2

Зона № 2

Обозначение характерных точек контура	Содержатся в Едином государственном реестре недвижимости			Определены в ходе выполнения комплексных кадастровых работ			Метод определения координат	Формулы, примененные для расчета средней квадратической погрешности определения координат характерных точек (M_i), м, с подставленными в такие формулы значениями и итоговые (вычисленные) значения M_i , м
	Координаты, м		Радиус, м	Координаты, м		Радиус, м		
	X	Y	R	X	Y	R		
1	2	3	4	5	6	7	8	9
–	–	–	–	4952 93.19	2169 014.8 5	–	Метод спутниковых геодезических измерений (определений)	–
–	–	–	–	4952 93.71	2169 015.3 1	–	Метод спутниковых геодезических измерений (определений)	–
–	–	–	–	4952 95.80	2169 017.2 0	–	Метод спутниковых геодезических измерений	–

							(определений)	
–	–	–	–	4952 91.07	2169 022.4 6	–	Метод спутниковых геодезических измерений (определений)	–
–	–	–	–	4952 88.41	2169 020.2 2	–	Метод спутниковых геодезических измерений (определений)	–
–	–	–	–	4952 93.19	2169 014.8 5	–	Метод спутниковых геодезических измерений (определений)	–

2. Сведения о характеристиках объекта недвижимости с кадастровым номером 32:28:0015728:991

№ п/п	Наименование характеристики	Значение характеристики
1	2	3
1.	Вид объекта недвижимости	Здание
2.	Ранее присвоенный государственный учетный номер (инвентарный) здания, сооружения, объекта незавершенного строительства	–
3.	Кадастровый номер земельного участка (земельных участков), в границах которого (которых) расположены здание, сооружение, объект незавершенного строительства	32:28:0015728:273
4.	Уникальный учетный номер кадастрового квартала, в границах которого расположены здание, сооружение, объект незавершенного строительства	32:28:0015728
5.	Адрес здания, сооружения, объекта незавершенного строительства	–
5.1	Сведения о местоположении здания, сооружения, объекта незавершенного строительства (при отсутствии адреса) в структурированном в соответствии с федеральной информационной	Российская Федерация, Брянская обл.

	адресной системой виде	
5.2	Дополнительные сведения о местоположении	городской округ Брянск, г. Брянск, территория ГО Бежичи-3, гараж 290
6.	Иные сведения	–
3. Пояснения к сведениям об объекте недвижимости с кадастровым номером <u>32:28:0015728:991</u>		
1.	–	

**Описание местоположения зданий, сооружений,
объектов незавершенного строительства на земельном участке**

1. Сведения о характерных точках контура объекта недвижимости с кадастровым номером 32:28:0015728:1186

Система координат МСК-32, зона 2

Зона № 2

Обозначение характерных точек контура	Содержатся в Едином государственном реестре недвижимости			Определены в ходе выполнения комплексных кадастровых работ			Метод определения координат	Формулы, примененные для расчета средней квадратической погрешности определения координат характерных точек (M_i), м, с подставленными в такие формулы значениями и итоговые (вычисленные) значения M_t , м
	Координаты, м		Радиус, м	Координаты, м		Радиус, м		
	X	Y	R	X	Y	R		
1	2	3	4	5	6	7	8	9
–	–	–	–	4952 87.68	2169 010.0 9	–	Метод спутниковых геодезических измерений (определений)	–
–	–	–	–	4952 90.64	2169 012.6 5	–	Метод спутниковых геодезических измерений (определений)	–
–	–	–	–	4952 85.82	2169 018.0 4	–	Метод спутниковых геодезических измерений	–

							(определений)	
–	–	–	–	4952 82.91	2169 015.3 1	–	Метод спутниковых геодезических измерений (определений)	–
–	–	–	–	4952 87.68	2169 010.0 9	–	Метод спутниковых геодезических измерений (определений)	–

2. Сведения о характеристиках объекта недвижимости с кадастровым номером 32:28:0015728:1186

№ п/п	Наименование характеристики	Значение характеристики
1	2	3
1.	Вид объекта недвижимости	Здание
2.	Ранее присвоенный государственный учетный номер (инвентарный) здания, сооружения, объекта незавершенного строительства	–
3.	Кадастровый номер земельного участка (земельных участков), в границах которого (которых) расположены здание, сооружение, объект незавершенного строительства	32:28:0015728:275
4.	Уникальный учетный номер кадастрового квартала, в границах которого расположены здание, сооружение, объект незавершенного строительства	32:28:0015728
5.	Адрес здания, сооружения, объекта незавершенного строительства	–
5.1	Сведения о местоположении здания, сооружения, объекта незавершенного строительства (при отсутствии адреса) в структурированном в соответствии с федеральной информационной адресной системой виде	Российская Федерация, Брянская обл.
5.2	Дополнительные сведения о местоположении	городской округ Брянск, г. Брянск, территория ГО Бежичи-3, дом 292

6.	Иные сведения	—
3. Пояснения к сведениям об объекте недвижимости с кадастровым номером <u>32:28:0015728:1186</u>		
1.	—	

**Описание местоположения зданий, сооружений,
объектов незавершенного строительства на земельном участке**

1. Сведения о характерных точках контура объекта недвижимости с кадастровым номером 32:28:0015728:940

Система координат МСК-32, зона 2

Зона № 2

Обозначение характерных точек контура	Содержатся в Едином государственном реестре недвижимости			Определены в ходе выполнения комплексных кадастровых работ			Метод определения координат	Формулы, примененные для расчета средней квадратической погрешности определения координат характерных точек (M_t), м, с подставленными в такие формулы значениями и итоговые (вычисленные) значения M_t , м
	Координаты, м		Радиус, м	Координаты, м		Радиус, м		
	X	Y	R	X	Y	R		
1	2	3	4	5	6	7	8	9
–	–	–	–	4952 84.65	2169 007.3 5	–	Метод спутниковых геодезических измерений (определений)	–
–	–	–	–	4952 87.68	2169 010.0 9	–	Метод спутниковых геодезических измерений (определений)	–
–	–	–	–	4952 82.91	2169 015.3 1	–	Метод спутниковых геодезических измерений	–

							(определений)	
–	–	–	–	4952 79.92	2169 012.4 8	–	Метод спутниковых геодезических измерений (определений)	–
–	–	–	–	4952 84.65	2169 007.3 5	–	Метод спутниковых геодезических измерений (определений)	–

2. Сведения о характеристиках объекта недвижимости с кадастровым номером 32:28:0015728:940

№ п/п	Наименование характеристики	Значение характеристики
1	2	3
1.	Вид объекта недвижимости	Здание
2.	Ранее присвоенный государственный учетный номер (инвентарный) здания, сооружения, объекта незавершенного строительства	–
3.	Кадастровый номер земельного участка (земельных участков), в границах которого (которых) расположены здание, сооружение, объект незавершенного строительства	32:28:0015728:276
4.	Уникальный учетный номер кадастрового квартала, в границах которого расположены здание, сооружение, объект незавершенного строительства	32:28:0015728
5.	Адрес здания, сооружения, объекта незавершенного строительства	–
5.1	Сведения о местоположении здания, сооружения, объекта незавершенного строительства (при отсутствии адреса) в структурированном в соответствии с федеральной информационной адресной системой виде	Российская Федерация, Брянская обл.
5.2	Дополнительные сведения о местоположении	городской округ Брянск, г. Брянск, территория ГО Бежичи-3, гараж 293

6.	Иные сведения	–
3. Пояснения к сведениям об объекте недвижимости с кадастровым номером <u>32:28:0015728:940</u>		
1.	–	

**Описание местоположения зданий, сооружений,
объектов незавершенного строительства на земельном участке**

1. Сведения о характерных точках контура объекта недвижимости с кадастровым номером 32:28:0015728:1375

Система координат МСК-32, зона 2

Зона № 2

Обозначение характерных точек контура	Содержатся в Едином государственном реестре недвижимости			Определены в ходе выполнения комплексных кадастровых работ			Метод определения координат	Формулы, примененные для расчета средней квадратической погрешности определения координат характерных точек (M_i), м, с подставленными в такие формулы значениями и итоговые (вычисленные) значения M_i , м
	Координаты, м		Радиус, м	Координаты, м		Радиус, м		
	X	Y	R	X	Y	R		
1	2	3	4	5	6	7	8	9
–	–	–	–	4952 81.36	2169 004.4 1	–	Метод спутниковых геодезических измерений (определений)	–
–	–	–	–	4952 81.67	2169 004.6 8	–	Метод спутниковых геодезических измерений (определений)	–
–	–	–	–	4952 84.65	2169 007.3 5	–	Метод спутниковых геодезических измерений	–

							(определений)	
–	–	–	–	4952 79.92	2169 012.4 8	–	Метод спутниковых геодезических измерений (определений)	–
–	–	–	–	4952 76.76	2169 009.9 8	–	Метод спутниковых геодезических измерений (определений)	–
–	–	–	–	4952 81.36	2169 004.4 1	–	Метод спутниковых геодезических измерений (определений)	–

2. Сведения о характеристиках объекта недвижимости с кадастровым номером 32:28:0015728:1375

№ п/п	Наименование характеристики	Значение характеристики
1	2	3
1.	Вид объекта недвижимости	Здание
2.	Ранее присвоенный государственный учетный номер (инвентарный) здания, сооружения, объекта незавершенного строительства	–
3.	Кадастровый номер земельного участка (земельных участков), в границах которого (которых) расположены здание, сооружение, объект незавершенного строительства	32:28:0015728:277
4.	Уникальный учетный номер кадастрового квартала, в границах которого расположены здание, сооружение, объект незавершенного строительства	32:28:0015728
5.	Адрес здания, сооружения, объекта незавершенного строительства	–
5.1	Сведения о местоположении здания, сооружения, объекта незавершенного строительства (при отсутствии адреса) в структурированном в соответствии с федеральной информационной	Российская Федерация, Брянская обл.

	адресной системой виде	
5.2	Дополнительные сведения о местоположении	городской округ Брянск, г. Брянск, территория ГО Бежичи-3, дом 294
6.	Иные сведения	–
3. Пояснения к сведениям об объекте недвижимости с кадастровым номером <u>32:28:0015728:1375</u>		
1.	–	

**Описание местоположения зданий, сооружений,
объектов незавершенного строительства на земельном участке**

1. Сведения о характерных точках контура объекта недвижимости с кадастровым номером 32:28:0015728:1116

Система координат МСК-32, зона 2

Зона № 2

Обозначение характерных точек контура	Содержатся в Едином государственном реестре недвижимости			Определены в ходе выполнения комплексных кадастровых работ			Метод определения координат	Формулы, примененные для расчета средней квадратической погрешности определения координат характерных точек (M_i), м, с подставленными в такие формулы значениями и итоговые (вычисленные) значения M_t , м
	Координаты , м		Радиус, с, м	Координаты , м		Радиус, м		
	X	Y	R	X	Y	R		
1	2	3	4	5	6	7	8	9
–	–	–	–	4952 78.64	2169 002.0 9	–	Метод спутниковых геодезических измерений (определений)	–
–	–	–	–	4952 81.36	2169 004.4 1	–	Метод спутниковых геодезических измерений (определений)	–
–	–	–	–	4952 76.76	2169 009.9 8	–	Метод спутниковых геодезических измерений	–

							(определений)	
–	–	–	–	4952 74.00	2169 007.6 6	–	Метод спутниковых геодезических измерений (определений)	–
–	–	–	–	4952 78.64	2169 002.0 9	–	Метод спутниковых геодезических измерений (определений)	–

2. Сведения о характеристиках объекта недвижимости с кадастровым номером 32:28:0015728:1116

№ п/п	Наименование характеристики	Значение характеристики
1	2	3
1.	Вид объекта недвижимости	Здание
2.	Ранее присвоенный государственный учетный номер (инвентарный) здания, сооружения, объекта незавершенного строительства	–
3.	Кадастровый номер земельного участка (земельных участков), в границах которого (которых) расположены здание, сооружение, объект незавершенного строительства	–
4.	Уникальный учетный номер кадастрового квартала, в границах которого расположены здание, сооружение, объект незавершенного строительства	32:28:0015728
5.	Адрес здания, сооружения, объекта незавершенного строительства	–
5.1	Сведения о местоположении здания, сооружения, объекта незавершенного строительства (при отсутствии адреса) в структурированном в соответствии с федеральной информационной адресной системой виде	Российская Федерация, Брянская обл.
5.2	Дополнительные сведения о местоположении	городской округ Брянск, г. Брянск, территория ГО Бежичи-3, корп 295

6.	Иные сведения	—
3. Пояснения к сведениям об объекте недвижимости с кадастровым номером <u>32:28:0015728:1116</u>		
1.	—	

**Описание местоположения зданий, сооружений,
объектов незавершенного строительства на земельном участке**

1. Сведения о характерных точках контура объекта недвижимости с кадастровым номером 32:28:0015728:1374

Система координат МСК-32, зона 2

Зона № 2

Обозначение характерных точек контура	Содержатся в Едином государственном реестре недвижимости			Определены в ходе выполнения комплексных кадастровых работ			Метод определения координат	Формулы, примененные для расчета средней квадратической погрешности определения координат характерных точек (M_i), м, с подставленными в такие формулы значениями и итоговые (вычисленные) значения M_i , м
	Координаты, м		Радиус, м	Координаты, м		Радиус, м		
	X	Y	R	X	Y	R		
1	2	3	4	5	6	7	8	9
–	–	–	–	4952 76.25	2168 999.0 4	–	Метод спутниковых геодезических измерений (определений)	–
–	–	–	–	4952 78.97	2169 001.7 0	–	Метод спутниковых геодезических измерений (определений)	–
–	–	–	–	4952 78.64	2169 002.0 9	–	Метод спутниковых геодезических измерений	–

							(определений)	
–	–	–	–	4952 74.00	2169 007.6 6	–	Метод спутниковых геодезических измерений (определений)	–
–	–	–	–	4952 71.19	2169 005.0 9	–	Метод спутниковых геодезических измерений (определений)	–
–	–	–	–	4952 71.94	2169 004.2 6	–	Метод спутниковых геодезических измерений (определений)	–
–	–	–	–	4952 76.25	2168 999.0 4	–	Метод спутниковых геодезических измерений (определений)	–

2. Сведения о характеристиках объекта недвижимости с кадастровым номером 32:28:0015728:1374

№ п/п	Наименование характеристики	Значение характеристики
1	2	3
1.	Вид объекта недвижимости	Здание
2.	Ранее присвоенный государственный учетный номер (инвентарный) здания, сооружения, объекта незавершенного строительства	–
3.	Кадастровый номер земельного участка (земельных участков), в границах которого (которых) расположены здание, сооружение, объект незавершенного строительства	32:28:0015728:278
4.	Уникальный учетный номер кадастрового квартала, в границах которого расположены здание, сооружение, объект незавершенного строительства	32:28:0015728

5.	Адрес здания, сооружения, объекта незавершенного строительства	–
5.1	Сведения о местоположении здания, сооружения, объекта незавершенного строительства (при отсутствии адреса) в структурированном в соответствии с федеральной информационной адресной системой виде	Российская Федерация, Брянская обл.
5.2	Дополнительные сведения о местоположении	городской округ Брянск, г. Брянск, территория ГО Бежичи-3, дом 296
6.	Иные сведения	–
3. Пояснения к сведениям об объекте недвижимости с кадастровым номером <u>32:28:0015728:1374</u>		
1.	–	

**Описание местоположения зданий, сооружений,
объектов незавершенного строительства на земельном участке**

1. Сведения о характерных точках контура объекта недвижимости с кадастровым номером 32:28:0015728:1364

Система координат МСК-32, зона 2

Зона № 2

Обозначение характерных точек контура	Содержатся в Едином государственном реестре недвижимости			Определены в ходе выполнения комплексных кадастровых работ			Метод определения координат	Формулы, примененные для расчета средней квадратической погрешности определения координат характерных точек (M_i), м, с подставленными в такие формулы значениями и итоговые (вычисленные) значения M_t , м
	Координаты , м		Радиус, с, м	Координаты , м		Радиус, м		
	X	Y	R	X	Y	R		
1	2	3	4	5	6	7	8	9
–	–	–	–	4952 72.46	2168 995.6 7	–	Метод спутниковых геодезических измерений (определений)	–
–	–	–	–	4952 73.26	2168 996.4 1	–	Метод спутниковых геодезических измерений (определений)	–
–	–	–	–	4952 76.14	2168 998.9 3	–	Метод спутниковых геодезических измерений	–

							(определений)	
–	–	–	–	4952 76.25	2168 999.0 4	–	Метод спутниковых геодезических измерений (определений)	–
–	–	–	–	4952 71.94	2169 004.2 6	–	Метод спутниковых геодезических измерений (определений)	–
–	–	–	–	4952 68.53	2169 001.1 5	–	Метод спутниковых геодезических измерений (определений)	–
–	–	–	–	4952 68.02	2169 000.6 8	–	Метод спутниковых геодезических измерений (определений)	–
–	–	–	–	4952 70.36	2168 998.0 4	–	Метод спутниковых геодезических измерений (определений)	–
–	–	–	–	4952 72.46	2168 995.6 7	–	Метод спутниковых геодезических измерений (определений)	–

2. Сведения о характеристиках объекта недвижимости с кадастровым номером 32:28:0015728:1364

№ п/п	Наименование характеристики	Значение характеристики
1	2	3

1.	Вид объекта недвижимости	Здание
2.	Ранее присвоенный государственный учетный номер (инвентарный) здания, сооружения, объекта незавершенного строительства	–
3.	Кадастровый номер земельного участка (земельных участков), в границах которого (которых) расположены здание, сооружение, объект незавершенного строительства	32:28:0015728:279
4.	Уникальный учетный номер кадастрового квартала, в границах которого расположены здание, сооружение, объект незавершенного строительства	32:28:0015728
5.	Адрес здания, сооружения, объекта незавершенного строительства	–
5.1	Сведения о местоположении здания, сооружения, объекта незавершенного строительства (при отсутствии адреса) в структурированном в соответствии с федеральной информационной адресной системой виде	Российская Федерация, Брянская обл.
5.2	Дополнительные сведения о местоположении	городской округ Брянск, г. Брянск, территория ГО Бежичи-3, дом 297
6.	Иные сведения	–
3. Пояснения к сведениям об объекте недвижимости с кадастровым номером <u>32:28:0015728:1364</u>		
1.	–	

**Описание местоположения зданий, сооружений,
объектов незавершенного строительства на земельном участке**

1. Сведения о характерных точках контура объекта недвижимости с кадастровым номером 32:28:0015728:941

Система координат МСК-32, зона 2

Зона № 2

Обозначение характерных точек контура	Содержатся в Едином государственном реестре недвижимости			Определены в ходе выполнения комплексных кадастровых работ			Метод определения координат	Формулы, примененные для расчета средней квадратической погрешности определения координат характерных точек (M_i), м, с подставленными в такие формулы значениями и итоговые (вычисленные) значения M_i , м
	Координаты, м		Радиус, м	Координаты, м		Радиус, м		
	X	Y	R	X	Y	R		
1	2	3	4	5	6	7	8	9
–	–	–	–	4952 65.63	2169 004.3 5	–	Метод спутниковых геодезических измерений (определений)	–
–	–	–	–	4952 63.19	2169 007.2 0	–	Метод спутниковых геодезических измерений (определений)	–
–	–	–	–	4952 58.12	2169 003.0 2	–	Метод спутниковых геодезических измерений	–

							(определений)	
–	–	–	–	4952 60.79	2169 000.1 9	–	Метод спутниковых геодезических измерений (определений)	–
–	–	–	–	4952 65.63	2169 004.3 5	–	Метод спутниковых геодезических измерений (определений)	–

2. Сведения о характеристиках объекта недвижимости с кадастровым номером 32:28:0015728:941

№ п/п	Наименование характеристики	Значение характеристики
1	2	3
1.	Вид объекта недвижимости	Здание
2.	Ранее присвоенный государственный учетный номер (инвентарный) здания, сооружения, объекта незавершенного строительства	–
3.	Кадастровый номер земельного участка (земельных участков), в границах которого (которых) расположены здание, сооружение, объект незавершенного строительства	32:28:0015728:280
4.	Уникальный учетный номер кадастрового квартала, в границах которого расположены здание, сооружение, объект незавершенного строительства	32:28:0015728
5.	Адрес здания, сооружения, объекта незавершенного строительства	–
5.1	Сведения о местоположении здания, сооружения, объекта незавершенного строительства (при отсутствии адреса) в структурированном в соответствии с федеральной информационной адресной системой виде	Российская Федерация, Брянская обл.
5.2	Дополнительные сведения о местоположении	городской округ Брянск, г. Брянск, территория ГО Бежичи-3, гараж 299

6.	Иные сведения	—
3. Пояснения к сведениям об объекте недвижимости с кадастровым номером <u>32:28:0015728:941</u>		
1.	—	

**Описание местоположения зданий, сооружений,
объектов незавершенного строительства на земельном участке**

1. Сведения о характерных точках контура объекта недвижимости с кадастровым номером 32:28:0015728:916

Система координат МСК-32, зона 2

Зона № 2

Обозначение характерных точек контура	Содержатся в Едином государственном реестре недвижимости			Определены в ходе выполнения комплексных кадастровых работ			Метод определения координат	Формулы, примененные для расчета средней квадратической погрешности определения координат характерных точек (M_i), м, с подставленными в такие формулы значениями и итоговые (вычисленные) значения M_t , м
	Координаты, м		Радиус, м	Координаты, м		Радиус, м		
	X	Y	R	X	Y	R		
1	2	3	4	5	6	7	8	9
–	–	–	–	4952 63.19	2169 007.2 0	–	Метод спутниковых геодезических измерений (определений)	–
–	–	–	–	4952 61.00	2169 009.8 4	–	Метод спутниковых геодезических измерений (определений)	–
–	–	–	–	4952 55.69	2169 007.3 4	–	Метод спутниковых геодезических измерений	–

							(определений)	
–	–	–	–	4952 58.12	2169 003.0 2	–	Метод спутниковых геодезических измерений (определений)	–
–	–	–	–	4952 63.19	2169 007.2 0	–	Метод спутниковых геодезических измерений (определений)	–

2. Сведения о характеристиках объекта недвижимости с кадастровым номером 32:28:0015728:916

№ п/п	Наименование характеристики	Значение характеристики
1	2	3
1.	Вид объекта недвижимости	Здание
2.	Ранее присвоенный государственный учетный номер (инвентарный) здания, сооружения, объекта незавершенного строительства	–
3.	Кадастровый номер земельного участка (земельных участков), в границах которого (которых) расположены здание, сооружение, объект незавершенного строительства	32:28:0015728:281
4.	Уникальный учетный номер кадастрового квартала, в границах которого расположены здание, сооружение, объект незавершенного строительства	32:28:0015728
5.	Адрес здания, сооружения, объекта незавершенного строительства	–
5.1	Сведения о местоположении здания, сооружения, объекта незавершенного строительства (при отсутствии адреса) в структурированном в соответствии с федеральной информационной адресной системой виде	Российская Федерация, Брянская обл.
5.2	Дополнительные сведения о местоположении	городской округ Брянск, г. Брянск, территория ГО Бежичи-3, гараж 300

6.	Иные сведения	—
3. Пояснения к сведениям об объекте недвижимости с кадастровым номером <u>32:28:0015728:916</u>		
1.	—	

**Описание местоположения зданий, сооружений,
объектов незавершенного строительства на земельном участке**

1. Сведения о характерных точках контура объекта недвижимости с кадастровым номером 32:28:0015728:699

Система координат МСК-32, зона 2

Зона № 2

Обозначение характерных точек контура	Содержатся в Едином государственном реестре недвижимости			Определены в ходе выполнения комплексных кадастровых работ			Метод определения координат	Формулы, примененные для расчета средней квадратической погрешности определения координат характерных точек (M_i), м, с подставленными в такие формулы значениями и итоговые (вычисленные) значения M_i , м
	Координаты, м		Радиус, м	Координаты, м		Радиус, м		
	X	Y	R	X	Y	R		
1	2	3	4	5	6	7	8	9
–	–	–	–	4952 61.00	2169 009.8 4	–	Метод спутниковых геодезических измерений (определений)	–
–	–	–	–	4952 58.66	2169 012.6 7	–	Метод спутниковых геодезических измерений (определений)	–
–	–	–	–	4952 54.06	2169 017.6 4	–	Метод спутниковых геодезических измерений	–

							(определений)	
–	–	–	–	4952 49.88	2169 013.5 7	–	Метод спутниковых геодезических измерений (определений)	–
–	–	–	–	4952 55.58	2169 007.3 1	–	Метод спутниковых геодезических измерений (определений)	–
–	–	–	–	4952 55.69	2169 007.3 4	–	Метод спутниковых геодезических измерений (определений)	–
–	–	–	–	4952 61.00	2169 009.8 4	–	Метод спутниковых геодезических измерений (определений)	–

2. Сведения о характеристиках объекта недвижимости с кадастровым номером 32:28:0015728:699

№ п/п	Наименование характеристики	Значение характеристики
1	2	3
1.	Вид объекта недвижимости	Здание
2.	Ранее присвоенный государственный учетный номер (инвентарный) здания, сооружения, объекта незавершенного строительства	–
3.	Кадастровый номер земельного участка (земельных участков), в границах которого (которых) расположены здание, сооружение, объект незавершенного строительства	32:28:0015728:283
4.	Уникальный учетный номер кадастрового квартала, в границах которого расположены здание, сооружение, объект незавершенного строительства	32:28:0015728

5.	Адрес здания, сооружения, объекта незавершенного строительства	–
5.1	Сведения о местоположении здания, сооружения, объекта незавершенного строительства (при отсутствии адреса) в структурированном в соответствии с федеральной информационной адресной системой виде	Российская Федерация, Брянская обл.
5.2	Дополнительные сведения о местоположении	городской округ Брянск, г. Брянск, территория ГО Бежичи-3, гараж 301
6.	Иные сведения	–
3. Пояснения к сведениям об объекте недвижимости с кадастровым номером <u>32:28:0015728:699</u>		
1.	–	

**Описание местоположения зданий, сооружений,
объектов незавершенного строительства на земельном участке**

1. Сведения о характерных точках контура объекта недвижимости с кадастровым номером 32:28:0015728:697

Система координат МСК-32, зона 2

Зона № 2

Обозначение характерных точек контура	Содержатся в Едином государственном реестре недвижимости			Определены в ходе выполнения комплексных кадастровых работ			Метод определения координат	Формулы, примененные для расчета средней квадратической погрешности определения координат характерных точек (M_i), м, с подставленными в такие формулы значениями и итоговые (вычисленные) значения M_i , м
	Координаты, м		Радиус, м	Координаты, м		Радиус, м		
	X	Y	R	X	Y	R		
1	2	3	4	5	6	7	8	9
–	–	–	–	4952 58.66	2169 012.6 7	–	Метод спутниковых геодезических измерений (определений)	–
–	–	–	–	4952 61.96	2169 015.8 6	–	Метод спутниковых геодезических измерений (определений)	–
–	–	–	–	4952 57.13	2169 020.6 3	–	Метод спутниковых геодезических измерений	–

							(определений)	
–	–	–	–	4952 54.06	2169 017.6 4	–	Метод спутниковых геодезических измерений (определений)	–
–	–	–	–	4952 58.66	2169 012.6 7	–	Метод спутниковых геодезических измерений (определений)	–

2. Сведения о характеристиках объекта недвижимости с кадастровым номером 32:28:0015728:697

№ п/п	Наименование характеристики	Значение характеристики
1	2	3
1.	Вид объекта недвижимости	Здание
2.	Ранее присвоенный государственный учетный номер (инвентарный) здания, сооружения, объекта незавершенного строительства	–
3.	Кадастровый номер земельного участка (земельных участков), в границах которого (которых) расположены здание, сооружение, объект незавершенного строительства	32:28:0015728:601
4.	Уникальный учетный номер кадастрового квартала, в границах которого расположены здание, сооружение, объект незавершенного строительства	32:28:0015728
5.	Адрес здания, сооружения, объекта незавершенного строительства	–
5.1	Сведения о местоположении здания, сооружения, объекта незавершенного строительства (при отсутствии адреса) в структурированном в соответствии с федеральной информационной адресной системой виде	Российская Федерация, Брянская обл.
5.2	Дополнительные сведения о местоположении	городской округ Брянск, г. Брянск, территория ГО Бежичи-3, дом 302

6.	Иные сведения	—
3. Пояснения к сведениям об объекте недвижимости с кадастровым номером <u>32:28:0015728:697</u>		
1.	—	

**Описание местоположения зданий, сооружений,
объектов незавершенного строительства на земельном участке**

1. Сведения о характерных точках контура объекта недвижимости с кадастровым номером 32:28:0015728:1051

Система координат МСК-32, зона 2

Зона № 2

Обозначение характерных точек контура	Содержатся в Едином государственном реестре недвижимости			Определены в ходе выполнения комплексных кадастровых работ			Метод определения координат	Формулы, примененные для расчета средней квадратической погрешности определения координат характерных точек (M_i), м, с подставленными в такие формулы значениями и итоговые (вычисленные) значения M_t , м
	Координаты , м		Радиус, с, м	Координаты , м		Радиус, м		
	X	Y	R	X	Y	R		
1	2	3	4	5	6	7	8	9
–	–	–	–	4952 61.96	2169 015.8 6	–	Метод спутниковых геодезических измерений (определений)	–
–	–	–	–	4952 64.52	2169 018.5 2	–	Метод спутниковых геодезических измерений (определений)	–
–	–	–	–	4952 59.78	2169 023.3 4	–	Метод спутниковых геодезических измерений	–

							(определений)	
–	–	–	–	4952 57.13	2169 020.6 3	–	Метод спутниковых геодезических измерений (определений)	–
–	–	–	–	4952 61.96	2169 015.8 6	–	Метод спутниковых геодезических измерений (определений)	–

2. Сведения о характеристиках объекта недвижимости с кадастровым номером 32:28:0015728:1051

№ п/п	Наименование характеристики	Значение характеристики
1	2	3
1.	Вид объекта недвижимости	Здание
2.	Ранее присвоенный государственный учетный номер (инвентарный) здания, сооружения, объекта незавершенного строительства	–
3.	Кадастровый номер земельного участка (земельных участков), в границах которого (которых) расположены здание, сооружение, объект незавершенного строительства	32:28:0015728:284
4.	Уникальный учетный номер кадастрового квартала, в границах которого расположены здание, сооружение, объект незавершенного строительства	32:28:0015728
5.	Адрес здания, сооружения, объекта незавершенного строительства	–
5.1	Сведения о местоположении здания, сооружения, объекта незавершенного строительства (при отсутствии адреса) в структурированном в соответствии с федеральной информационной адресной системой виде	Российская Федерация, Брянская обл.
5.2	Дополнительные сведения о местоположении	городской округ Брянск, г. Брянск, территория ГО Бежичи-3, гараж 303

6.	Иные сведения	—
3. Пояснения к сведениям об объекте недвижимости с кадастровым номером <u>32:28:0015728:1051</u>		
1.	—	

**Описание местоположения зданий, сооружений,
объектов незавершенного строительства на земельном участке**

1. Сведения о характерных точках контура объекта недвижимости с кадастровым номером 32:28:0015728:1358

Система координат МСК-32, зона 2

Зона № 2

Обозначение характерных точек контура	Содержатся в Едином государственном реестре недвижимости			Определены в ходе выполнения комплексных кадастровых работ			Метод определения координат	Формулы, примененные для расчета средней квадратической погрешности определения координат характерных точек (M_i), м, с подставленными в такие формулы значениями и итоговые (вычисленные) значения M_i , м
	Координаты, м		Радиус, м	Координаты, м		Радиус, м		
	X	Y	R	X	Y	R		
1	2	3	4	5	6	7	8	9
–	–	–	–	4952 64.52	2169 018.5 2	–	Метод спутниковых геодезических измерений (определений)	–
–	–	–	–	4952 66.97	2169 021.0 8	–	Метод спутниковых геодезических измерений (определений)	–
–	–	–	–	4952 62.36	2169 025.5 1	–	Метод спутниковых геодезических измерений	–

							(определений)	
–	–	–	–	4952 59.78	2169 023.3 4	–	Метод спутниковых геодезических измерений (определений)	–
–	–	–	–	4952 64.52	2169 018.5 2	–	Метод спутниковых геодезических измерений (определений)	–

2. Сведения о характеристиках объекта недвижимости с кадастровым номером 32:28:0015728:1358

№ п/п	Наименование характеристики	Значение характеристики
1	2	3
1.	Вид объекта недвижимости	Здание
2.	Ранее присвоенный государственный учетный номер (инвентарный) здания, сооружения, объекта незавершенного строительства	–
3.	Кадастровый номер земельного участка (земельных участков), в границах которого (которых) расположены здание, сооружение, объект незавершенного строительства	32:28:0015728:285
4.	Уникальный учетный номер кадастрового квартала, в границах которого расположены здание, сооружение, объект незавершенного строительства	32:28:0015728
5.	Адрес здания, сооружения, объекта незавершенного строительства	–
5.1	Сведения о местоположении здания, сооружения, объекта незавершенного строительства (при отсутствии адреса) в структурированном в соответствии с федеральной информационной адресной системой виде	Российская Федерация, Брянская обл.
5.2	Дополнительные сведения о местоположении	городской округ Брянск, г. Брянск, территория ГО Бежичи-3, дом 304

6.	Иные сведения	—
3. Пояснения к сведениям об объекте недвижимости с кадастровым номером <u>32:28:0015728:1358</u>		
1.	—	

**Описание местоположения зданий, сооружений,
объектов незавершенного строительства на земельном участке**

1. Сведения о характерных точках контура объекта недвижимости с кадастровым номером 32:28:0015728:1368

Система координат МСК-32, зона 2

Зона № 2

Обозначение характерных точек контура	Содержатся в Едином государственном реестре недвижимости			Определены в ходе выполнения комплексных кадастровых работ			Метод определения координат	Формулы, примененные для расчета средней квадратической погрешности определения координат характерных точек (M_t), м, с подставленными в такие формулы значениями и итоговые (вычисленные) значения M_t , м
	Координаты, м		Радиус, м	Координаты, м		Радиус, м		
	X	Y	R	X	Y	R		
1	2	3	4	5	6	7	8	9
–	–	–	–	4952 69.49	2169 023.5 3	–	Метод спутниковых геодезических измерений (определений)	–
–	–	–	–	4952 72.09	2169 026.1 9	–	Метод спутниковых геодезических измерений (определений)	–
–	–	–	–	4952 67.63	2169 030.7 2	–	Метод спутниковых геодезических измерений	–

							(определений)	
–	–	–	–	4952 67.53	2169 030.8 2	–	Метод спутниковых геодезических измерений (определений)	–
–	–	–	–	4952 65.03	2169 028.1 1	–	Метод спутниковых геодезических измерений (определений)	–
–	–	–	–	4952 69.49	2169 023.5 3	–	Метод спутниковых геодезических измерений (определений)	–

2. Сведения о характеристиках объекта недвижимости с кадастровым номером 32:28:0015728:1368

№ п/п	Наименование характеристики	Значение характеристики
1	2	3
1.	Вид объекта недвижимости	Здание
2.	Ранее присвоенный государственный учетный номер (инвентарный) здания, сооружения, объекта незавершенного строительства	–
3.	Кадастровый номер земельного участка (земельных участков), в границах которого (которых) расположены здание, сооружение, объект незавершенного строительства	32:28:0015728:287
4.	Уникальный учетный номер кадастрового квартала, в границах которого расположены здание, сооружение, объект незавершенного строительства	32:28:0015728
5.	Адрес здания, сооружения, объекта незавершенного строительства	–
5.1	Сведения о местоположении здания, сооружения, объекта незавершенного строительства (при отсутствии адреса) в структурированном в соответствии с федеральной информационной	Российская Федерация, Брянская обл.

	адресной системой виде	
5.2	Дополнительные сведения о местоположении	городской округ Брянск, г. Брянск, территория ГО Бежичи-3, дом 306
6.	Иные сведения	–
3. Пояснения к сведениям об объекте недвижимости с кадастровым номером <u>32:28:0015728:1368</u>		
1.	–	

**Описание местоположения зданий, сооружений,
объектов незавершенного строительства на земельном участке**

1. Сведения о характерных точках контура объекта недвижимости с кадастровым номером 32:28:0015728:1193

Система координат МСК-32, зона 2

Зона № 2

Обозначение характерных точек контура	Содержатся в Едином государственном реестре недвижимости			Определены в ходе выполнения комплексных кадастровых работ			Метод определения координат	Формулы, примененные для расчета средней квадратической погрешности определения координат характерных точек (M_i), м, с подставленными в такие формулы значениями и итоговые (вычисленные) значения M_i , м
	Координаты, м		Радиус, м	Координаты, м		Радиус, м		
	X	Y	R	X	Y	R		
1	2	3	4	5	6	7	8	9
–	–	–	–	4952 72.09	2169 026.1 9	–	Метод спутниковых геодезических измерений (определений)	–
–	–	–	–	4952 74.69	2169 028.7 6	–	Метод спутниковых геодезических измерений (определений)	–
–	–	–	–	4952 70.07	2169 033.1 2	–	Метод спутниковых геодезических измерений	–

							(определений)	
–	–	–	–	4952 67.63	2169 030.7 2	–	Метод спутниковых геодезических измерений (определений)	–
–	–	–	–	4952 72.09	2169 026.1 9	–	Метод спутниковых геодезических измерений (определений)	–

2. Сведения о характеристиках объекта недвижимости с кадастровым номером 32:28:0015728:1193

№ п/п	Наименование характеристики	Значение характеристики
1	2	3
1.	Вид объекта недвижимости	Здание
2.	Ранее присвоенный государственный учетный номер (инвентарный) здания, сооружения, объекта незавершенного строительства	–
3.	Кадастровый номер земельного участка (земельных участков), в границах которого (которых) расположены здание, сооружение, объект незавершенного строительства	32:28:0015728:598
4.	Уникальный учетный номер кадастрового квартала, в границах которого расположены здание, сооружение, объект незавершенного строительства	32:28:0015728
5.	Адрес здания, сооружения, объекта незавершенного строительства	–
5.1	Сведения о местоположении здания, сооружения, объекта незавершенного строительства (при отсутствии адреса) в структурированном в соответствии с федеральной информационной адресной системой виде	Российская Федерация, Брянская обл.
5.2	Дополнительные сведения о местоположении	городской округ Брянск, г. Брянск, территория ГО Бежичи-3, гараж 307

6.	Иные сведения	—
3. Пояснения к сведениям об объекте недвижимости с кадастровым номером <u>32:28:0015728:1193</u>		
1.	—	

**Описание местоположения зданий, сооружений,
объектов незавершенного строительства на земельном участке**

1. Сведения о характерных точках контура объекта недвижимости с кадастровым номером 32:28:0015728:645

Система координат МСК-32, зона 2

Зона № 2

Обозначение характерных точек контура	Содержатся в Едином государственном реестре недвижимости			Определены в ходе выполнения комплексных кадастровых работ			Метод определения координат	Формулы, примененные для расчета средней квадратической погрешности определения координат характерных точек (M_i), м, с подставленными в такие формулы значениями и итоговые (вычисленные) значения M_i , м
	Координаты, м		Радиус, м	Координаты, м		Радиус, м		
	X	Y	R	X	Y	R		
1	2	3	4	5	6	7	8	9
–	–	–	–	4952 77.56	2169 031.8 3	–	Метод спутниковых геодезических измерений (определений)	–
–	–	–	–	4952 79.94	2169 034.4 2	–	Метод спутниковых геодезических измерений (определений)	–
–	–	–	–	4952 75.31	2169 038.8 1	–	Метод спутниковых геодезических измерений	–

							(определений)	
–	–	–	–	4952 75.18	2169 038.9 5	–	Метод спутниковых геодезических измерений (определений)	–
–	–	–	–	4952 72.83	2169 036.2 3	–	Метод спутниковых геодезических измерений (определений)	–
–	–	–	–	4952 77.56	2169 031.8 3	–	Метод спутниковых геодезических измерений (определений)	–

2. Сведения о характеристиках объекта недвижимости с кадастровым номером 32:28:0015728:645

№ п/п	Наименование характеристики	Значение характеристики
1	2	3
1.	Вид объекта недвижимости	Здание
2.	Ранее присвоенный государственный учетный номер (инвентарный) здания, сооружения, объекта незавершенного строительства	–
3.	Кадастровый номер земельного участка (земельных участков), в границах которого (которых) расположены здание, сооружение, объект незавершенного строительства	32:28:0015728:593
4.	Уникальный учетный номер кадастрового квартала, в границах которого расположены здание, сооружение, объект незавершенного строительства	32:28:0015728
5.	Адрес здания, сооружения, объекта незавершенного строительства	–
5.1	Сведения о местоположении здания, сооружения, объекта незавершенного строительства (при отсутствии адреса) в структурированном в соответствии с федеральной информационной	Российская Федерация, Брянская обл.

	адресной системой виде	
5.2	Дополнительные сведения о местоположении	городской округ Брянск, г. Брянск, территория ГО Бежичи-3, гараж 309
6.	Иные сведения	–
3. Пояснения к сведениям об объекте недвижимости с кадастровым номером <u>32:28:0015728:645</u>		
1.	–	

**Описание местоположения зданий, сооружений,
объектов незавершенного строительства на земельном участке**

1. Сведения о характерных точках контура объекта недвижимости с кадастровым номером 32:28:0015728:1118

Система координат МСК-32, зона 2

Зона № 2

Обозначение характерных точек контура	Содержатся в Едином государственном реестре недвижимости			Определены в ходе выполнения комплексных кадастровых работ			Метод определения координат	Формулы, примененные для расчета средней квадратической погрешности определения координат характерных точек (M_i), м, с подставленными в такие формулы значениями и итоговые (вычисленные) значения M_i , м
	Координаты, м		Радиус, м	Координаты, м		Радиус, м		
	X	Y	R	X	Y	R		
1	2	3	4	5	6	7	8	9
–	–	–	–	4952 79.94	2169 034.4 2	–	Метод спутниковых геодезических измерений (определений)	–
–	–	–	–	4952 82.43	2169 037.0 4	–	Метод спутниковых геодезических измерений (определений)	–
–	–	–	–	4952 78.04	2169 041.1 1	–	Метод спутниковых геодезических измерений	–

							(определений)	
–	–	–	–	4952 77.82	2169 041.2 7	–	Метод спутниковых геодезических измерений (определений)	–
–	–	–	–	4952 75.31	2169 038.8 1	–	Метод спутниковых геодезических измерений (определений)	–
–	–	–	–	4952 79.94	2169 034.4 2	–	Метод спутниковых геодезических измерений (определений)	–

2. Сведения о характеристиках объекта недвижимости с кадастровым номером 32:28:0015728:1118

№ п/п	Наименование характеристики	Значение характеристики
1	2	3
1.	Вид объекта недвижимости	Здание
2.	Ранее присвоенный государственный учетный номер (инвентарный) здания, сооружения, объекта незавершенного строительства	–
3.	Кадастровый номер земельного участка (земельных участков), в границах которого (которых) расположены здание, сооружение, объект незавершенного строительства	32:28:0015728:289
4.	Уникальный учетный номер кадастрового квартала, в границах которого расположены здание, сооружение, объект незавершенного строительства	32:28:0015728
5.	Адрес здания, сооружения, объекта незавершенного строительства	–
5.1	Сведения о местоположении здания, сооружения, объекта незавершенного строительства (при отсутствии адреса) в структурированном в соответствии с федеральной информационной	Российская Федерация, Брянская обл.

	адресной системой виде	
5.2	Дополнительные сведения о местоположении	городской округ Брянск, г. Брянск, территория ГО Бежичи-3, гараж 310
6.	Иные сведения	–
3. Пояснения к сведениям об объекте недвижимости с кадастровым номером <u>32:28:0015728:1118</u>		
1.	–	

**Описание местоположения зданий, сооружений,
объектов незавершенного строительства на земельном участке**

1. Сведения о характерных точках контура объекта недвижимости с кадастровым номером 32:28:0015728:1136

Система координат МСК-32, зона 2

Зона № 2

Обозначение характерных точек контура	Содержатся в Едином государственном реестре недвижимости			Определены в ходе выполнения комплексных кадастровых работ			Метод определения координат	Формулы, примененные для расчета средней квадратической погрешности определения координат характерных точек (M_i), м, с подставленными в такие формулы значениями и итоговые (вычисленные) значения M_t , м
	Координаты, м		Радиус, м	Координаты, м		Радиус, м		
	X	Y	R	X	Y	R		
1	2	3	4	5	6	7	8	9
–	–	–	–	4952 82.43	2169 037.0 4	–	Метод спутниковых геодезических измерений (определений)	–
–	–	–	–	4952 84.65	2169 039.2 8	–	Метод спутниковых геодезических измерений (определений)	–
–	–	–	–	4952 80.51	2169 043.6 4	–	Метод спутниковых геодезических измерений	–

							(определений)	
–	–	–	–	4952 78.04	2169 041.1 1	–	Метод спутниковых геодезических измерений (определений)	–
–	–	–	–	4952 82.43	2169 037.0 4	–	Метод спутниковых геодезических измерений (определений)	–

2. Сведения о характеристиках объекта недвижимости с кадастровым номером 32:28:0015728:1136

№ п/п	Наименование характеристики	Значение характеристики
1	2	3
1.	Вид объекта недвижимости	Здание
2.	Ранее присвоенный государственный учетный номер (инвентарный) здания, сооружения, объекта незавершенного строительства	–
3.	Кадастровый номер земельного участка (земельных участков), в границах которого (которых) расположены здание, сооружение, объект незавершенного строительства	32:28:0015728:290
4.	Уникальный учетный номер кадастрового квартала, в границах которого расположены здание, сооружение, объект незавершенного строительства	32:28:0015728
5.	Адрес здания, сооружения, объекта незавершенного строительства	–
5.1	Сведения о местоположении здания, сооружения, объекта незавершенного строительства (при отсутствии адреса) в структурированном в соответствии с федеральной информационной адресной системой виде	Российская Федерация, Брянская обл.
5.2	Дополнительные сведения о местоположении	городской округ Брянск, г. Брянск, территория ГО Бежичи-3, гараж 311

6.	Иные сведения	—
3. Пояснения к сведениям об объекте недвижимости с кадастровым номером <u>32:28:0015728:1136</u>		
1.	—	

**Описание местоположения зданий, сооружений,
объектов незавершенного строительства на земельном участке**

1. Сведения о характерных точках контура объекта недвижимости с кадастровым номером 32:28:0015728:1223

Система координат МСК-32, зона 2

Зона № 2

Обозначение характерных точек контура	Содержатся в Едином государственном реестре недвижимости			Определены в ходе выполнения комплексных кадастровых работ			Метод определения координат	Формулы, примененные для расчета средней квадратической погрешности определения координат характерных точек (M_i), м, с подставленными в такие формулы значениями и итоговые (вычисленные) значения M_i , м
	Координаты, м		Радиус, м	Координаты, м		Радиус, м		
	X	Y	R	X	Y	R		
1	2	3	4	5	6	7	8	9
–	–	–	–	4952 87.14	2169 041.6 6	–	Метод спутниковых геодезических измерений (определений)	–
–	–	–	–	4952 89.76	2169 044.1 8	–	Метод спутниковых геодезических измерений (определений)	–
–	–	–	–	4952 85.48	2169 048.5 2	–	Метод спутниковых геодезических измерений	–

							(определений)	
–	–	–	–	4952 83.00	2169 046.0 1	–	Метод спутниковых геодезических измерений (определений)	–
–	–	–	–	4952 87.14	2169 041.6 6	–	Метод спутниковых геодезических измерений (определений)	–

2. Сведения о характеристиках объекта недвижимости с кадастровым номером 32:28:0015728:1223

№ п/п	Наименование характеристики	Значение характеристики
1	2	3
1.	Вид объекта недвижимости	Здание
2.	Ранее присвоенный государственный учетный номер (инвентарный) здания, сооружения, объекта незавершенного строительства	–
3.	Кадастровый номер земельного участка (земельных участков), в границах которого (которых) расположены здание, сооружение, объект незавершенного строительства	32:28:0015728:25
4.	Уникальный учетный номер кадастрового квартала, в границах которого расположены здание, сооружение, объект незавершенного строительства	32:28:0015728
5.	Адрес здания, сооружения, объекта незавершенного строительства	–
5.1	Сведения о местоположении здания, сооружения, объекта незавершенного строительства (при отсутствии адреса) в структурированном в соответствии с федеральной информационной адресной системой виде	Российская Федерация, Брянская обл.
5.2	Дополнительные сведения о местоположении	городской округ Брянск, г. Брянск, территория ГО Бежичи-3, дом 313

6.	Иные сведения	—
3. Пояснения к сведениям об объекте недвижимости с кадастровым номером <u>32:28:0015728:1223</u>		
1.	—	

**Описание местоположения зданий, сооружений,
объектов незавершенного строительства на земельном участке**

1. Сведения о характерных точках контура объекта недвижимости с кадастровым номером 32:28:0015728:691

Система координат МСК-32, зона 2

Зона № 2

Обозначение характерных точек контура	Содержатся в Едином государственном реестре недвижимости			Определены в ходе выполнения комплексных кадастровых работ			Метод определения координат	Формулы, примененные для расчета средней квадратической погрешности определения координат характерных точек (M_i), м, с подставленными в такие формулы значениями и итоговые (вычисленные) значения M_i , м
	Координаты, м		Радиус, м	Координаты, м		Радиус, м		
	X	Y	R	X	Y	R		
1	2	3	4	5	6	7	8	9
–	–	–	–	4952 89.76	2169 044.1 8	–	Метод спутниковых геодезических измерений (определений)	–
–	–	–	–	4952 92.42	2169 046.9 3	–	Метод спутниковых геодезических измерений (определений)	–
–	–	–	–	4952 88.02	2169 051.2 8	–	Метод спутниковых геодезических измерений	–

							(определений)	
–	–	–	–	4952 85.48	2169 048.5 2	–	Метод спутниковых геодезических измерений (определений)	–
–	–	–	–	4952 89.76	2169 044.1 8	–	Метод спутниковых геодезических измерений (определений)	–

2. Сведения о характеристиках объекта недвижимости с кадастровым номером 32:28:0015728:691

№ п/п	Наименование характеристики	Значение характеристики
1	2	3
1.	Вид объекта недвижимости	Здание
2.	Ранее присвоенный государственный учетный номер (инвентарный) здания, сооружения, объекта незавершенного строительства	–
3.	Кадастровый номер земельного участка (земельных участков), в границах которого (которых) расположены здание, сооружение, объект незавершенного строительства	32:28:0015728:640
4.	Уникальный учетный номер кадастрового квартала, в границах которого расположены здание, сооружение, объект незавершенного строительства	32:28:0015728
5.	Адрес здания, сооружения, объекта незавершенного строительства	–
5.1	Сведения о местоположении здания, сооружения, объекта незавершенного строительства (при отсутствии адреса) в структурированном в соответствии с федеральной информационной адресной системой виде	Российская Федерация, Брянская обл.
5.2	Дополнительные сведения о местоположении	городской округ Брянск, г. Брянск, территория ГО Бежичи-3, д 314

6.	Иные сведения	—
3. Пояснения к сведениям об объекте недвижимости с кадастровым номером <u>32:28:0015728:691</u>		
1.	—	

**Описание местоположения зданий, сооружений,
объектов незавершенного строительства на земельном участке**

1. Сведения о характерных точках контура объекта недвижимости с кадастровым номером 32:28:0015728:1126

Система координат МСК-32, зона 2 | 32.2

Зона №

Обозначение характерных точек контура	Содержатся в Едином государственном реестре недвижимости			Определены в ходе выполнения комплексных кадастровых работ			Метод определения координат	Формулы, примененные для расчета средней квадратической погрешности определения координат характерных точек (M_i), м, с подставленными в такие формулы значениями и итоговые (вычисленные) значения M_t , м
	Координаты, м		Радиус, м	Координаты, м		Радиус, м		
	X	Y	R	X	Y	R		
1	2	3	4	5	6	7	8	9
–	–	–	–	4953 90.06	2169 116.0 5	–	Метод спутниковых геодезических измерений (определений)	–
–	–	–	–	4953 93.85	2169 119.6 3	–	Метод спутниковых геодезических измерений (определений)	–
–	–	–	–	4953 88.55	2169 125.1 3	–	Метод спутниковых геодезических измерений	–

							(определений)	
–	–	–	–	4953 87.00	2169 126.6 9	–	Метод спутниковых геодезических измерений (определений)	–
–	–	–	–	4953 83.16	2169 122.9 6	–	Метод спутниковых геодезических измерений (определений)	–
–	–	–	–	4953 86.17	2169 119.9 3	–	Метод спутниковых геодезических измерений (определений)	–
–	–	–	–	4953 88.61	2169 117.4 9	–	Метод спутниковых геодезических измерений (определений)	–
–	–	–	–	4953 90.06	2169 116.0 5	–	Метод спутниковых геодезических измерений (определений)	–

2. Сведения о характеристиках объекта недвижимости с кадастровым номером 32:28:0015728:1126

№ п/п	Наименование характеристики	Значение характеристики
1	2	3
1.	Вид объекта недвижимости	Здание
2.	Ранее присвоенный государственный учетный номер (инвентарный) здания, сооружения, объекта незавершенного строительства	–
3.	Кадастровый номер земельного участка (земельных	32:28:0015728:292

	участков), в границах которого (которых) расположены здание, сооружение, объект незавершенного строительства	
4.	Уникальный учетный номер кадастрового квартала, в границах которого расположены здание, сооружение, объект незавершенного строительства	32:28:0015728
5.	Адрес здания, сооружения, объекта незавершенного строительства	–
5.1	Сведения о местоположении здания, сооружения, объекта незавершенного строительства (при отсутствии адреса) в структурированном в соответствии с федеральной информационной адресной системой виде	Российская Федерация, Брянская обл.
5.2	Дополнительные сведения о местоположении	городской округ Брянск, г. Брянск, территория ГО Бежичи-3, гараж 315
6.	Иные сведения	–
3. Пояснения к сведениям об объекте недвижимости с кадастровым номером <u>32:28:0015728:1126</u>		
1.	–	

**Описание местоположения зданий, сооружений,
объектов незавершенного строительства на земельном участке**

1. Сведения о характерных точках контура объекта недвижимости с кадастровым номером 32:28:0015728:1112

Система координат МСК-32, зона 2

Зона № 2

Обозначение характерных точек контура	Содержатся в Едином государственном реестре недвижимости			Определены в ходе выполнения комплексных кадастровых работ			Метод определения координат	Формулы, примененные для расчета средней квадратической погрешности определения координат характерных точек (M_t), м, с подставленными в такие формулы значениями и итоговые (вычисленные) значения M_t , м
	Координаты, м		Радиус, м	Координаты, м		Радиус, м		
	X	Y	R	X	Y	R		
1	2	3	4	5	6	7	8	9
–	–	–	–	4953 93.85	2169 119.6 3	–	Метод спутниковых геодезических измерений (определений)	–
–	–	–	–	4953 94.45	2169 120.1 7	–	Метод спутниковых геодезических измерений (определений)	–
–	–	–	–	4953 97.04	2169 122.4 8	–	Метод спутниковых геодезических измерений	–

							(определений)	
–	–	–	–	4953 91.78	2169 128.2 3	–	Метод спутниковых геодезических измерений (определений)	–
–	–	–	–	4953 88.55	2169 125.1 3	–	Метод спутниковых геодезических измерений (определений)	–
–	–	–	–	4953 93.85	2169 119.6 3	–	Метод спутниковых геодезических измерений (определений)	–

2. Сведения о характеристиках объекта недвижимости с кадастровым номером 32:28:0015728:1112

№ п/п	Наименование характеристики	Значение характеристики
1	2	3
1.	Вид объекта недвижимости	Здание
2.	Ранее присвоенный государственный учетный номер (инвентарный) здания, сооружения, объекта незавершенного строительства	–
3.	Кадастровый номер земельного участка (земельных участков), в границах которого (которых) расположены здание, сооружение, объект незавершенного строительства	32:28:0015728:293
4.	Уникальный учетный номер кадастрового квартала, в границах которого расположены здание, сооружение, объект незавершенного строительства	32:28:0015728
5.	Адрес здания, сооружения, объекта незавершенного строительства	–
5.1	Сведения о местоположении здания, сооружения, объекта незавершенного строительства (при отсутствии адреса) в структурированном в соответствии с федеральной информационной	Российская Федерация, Брянская обл.

	адресной системой виде	
5.2	Дополнительные сведения о местоположении	городской округ Брянск, г. Брянск, территория ГО Бежичи-3, гараж 316
6.	Иные сведения	–
3. Пояснения к сведениям об объекте недвижимости с кадастровым номером <u>32:28:0015728:1112</u>		
1.	–	

**Описание местоположения зданий, сооружений,
объектов незавершенного строительства на земельном участке**

1. Сведения о характерных точках контура объекта недвижимости с кадастровым номером 32:28:0015728:686

Система координат МСК-32, зона 2

Зона № 2

Обозначение характерных точек контура	Содержатся в Едином государственном реестре недвижимости			Определены в ходе выполнения комплексных кадастровых работ			Метод определения координат	Формулы, примененные для расчета средней квадратической погрешности определения координат характерных точек (M_i), м, с подставленными в такие формулы значениями и итоговые (вычисленные) значения M_i , м
	Координаты, м		Радиус, м	Координаты, м		Радиус, м		
	X	Y	R	X	Y	R		
1	2	3	4	5	6	7	8	9
–	–	–	–	4954 00.61	2169 125.7 5	–	Метод спутниковых геодезических измерений (определений)	–
–	–	–	–	4954 02.06	2169 127.1 2	–	Метод спутниковых геодезических измерений (определений)	–
–	–	–	–	4954 03.73	2169 128.5 7	–	Метод спутниковых геодезических измерений	–

							(определений)	
–	–	–	–	4954 01.84	2169 130.7 6	–	Метод спутниковых геодезических измерений (определений)	–
–	–	–	–	4953 98.76	2169 134.5 4	–	Метод спутниковых геодезических измерений (определений)	–
–	–	–	–	4953 95.30	2169 131.3 9	–	Метод спутниковых геодезических измерений (определений)	–
–	–	–	–	4954 00.61	2169 125.7 5	–	Метод спутниковых геодезических измерений (определений)	–

2. Сведения о характеристиках объекта недвижимости с кадастровым номером 32:28:0015728:686

№ п/п	Наименование характеристики	Значение характеристики
1	2	3
1.	Вид объекта недвижимости	Здание
2.	Ранее присвоенный государственный учетный номер (инвентарный) здания, сооружения, объекта незавершенного строительства	–
3.	Кадастровый номер земельного участка (земельных участков), в границах которого (которых) расположены здание, сооружение, объект незавершенного строительства	–
4.	Уникальный учетный номер кадастрового квартала, в границах которого расположены здание, сооружение, объект незавершенного строительства	32:28:0015728

5.	Адрес здания, сооружения, объекта незавершенного строительства	–
5.1	Сведения о местоположении здания, сооружения, объекта незавершенного строительства (при отсутствии адреса) в структурированном в соответствии с федеральной информационной адресной системой виде	Российская Федерация, Брянская обл.
5.2	Дополнительные сведения о местоположении	городской округ Брянск, г. Брянск, территория ГО Бежичи-3, гараж 317А
6.	Иные сведения	–
3. Пояснения к сведениям об объекте недвижимости с кадастровым номером <u>32:28:0015728:686</u>		
1.	–	

**Описание местоположения зданий, сооружений,
объектов незавершенного строительства на земельном участке**

1. Сведения о характерных точках контура объекта недвижимости с кадастровым номером 32:28:0015728:1221

Система координат МСК-32, зона 2

Зона № 2

Обозначение характерных точек контура	Содержатся в Едином государственном реестре недвижимости			Определены в ходе выполнения комплексных кадастровых работ			Метод определения координат	Формулы, примененные для расчета средней квадратической погрешности определения координат характерных точек (M_t), м, с подставленными в такие формулы значениями и итоговые (вычисленные) значения M_t , м
	Координаты, м		Радиус, м	Координаты, м		Радиус, м		
	X	Y	R	X	Y	R		
1	2	3	4	5	6	7	8	9
–	–	–	–	4953 97.49	2169 117.2 4	–	Метод спутниковых геодезических измерений (определений)	–
–	–	–	–	4953 94.45	2169 120.1 7	–	Метод спутниковых геодезических измерений (определений)	–
–	–	–	–	4953 93.85	2169 119.6 3	–	Метод спутниковых геодезических измерений	–

							(определений)	
–	–	–	–	4953 90.06	2169 116.0 5	–	Метод спутниковых геодезических измерений (определений)	–
–	–	–	–	4953 91.13	2169 114.9 0	–	Метод спутниковых геодезических измерений (определений)	–
–	–	–	–	4953 92.89	2169 113.0 2	–	Метод спутниковых геодезических измерений (определений)	–
–	–	–	–	4953 97.49	2169 117.2 4	–	Метод спутниковых геодезических измерений (определений)	–

2. Сведения о характеристиках объекта недвижимости с кадастровым номером 32:28:0015728:1221

№ п/п	Наименование характеристики	Значение характеристики
1	2	3
1.	Вид объекта недвижимости	Здание
2.	Ранее присвоенный государственный учетный номер (инвентарный) здания, сооружения, объекта незавершенного строительства	–
3.	Кадастровый номер земельного участка (земельных участков), в границах которого (которых) расположены здание, сооружение, объект незавершенного строительства	32:28:0015728:294
4.	Уникальный учетный номер кадастрового квартала, в границах которого расположены здание, сооружение, объект незавершенного строительства	32:28:0015728

5.	Адрес здания, сооружения, объекта незавершенного строительства	–
5.1	Сведения о местоположении здания, сооружения, объекта незавершенного строительства (при отсутствии адреса) в структурированном в соответствии с федеральной информационной адресной системой виде	Российская Федерация, Брянская обл.
5.2	Дополнительные сведения о местоположении	городской округ Брянск, г. Брянск, территория ГО Бежичи-3, дом 318
6.	Иные сведения	–
3. Пояснения к сведениям об объекте недвижимости с кадастровым номером <u>32:28:0015728:1221</u>		
1.	–	

**Описание местоположения зданий, сооружений,
объектов незавершенного строительства на земельном участке**

1. Сведения о характерных точках контура объекта недвижимости с кадастровым номером 32:28:0015728:1393

Система координат МСК-32, зона 2

Зона № 2

Обозначение характерных точек контура	Содержатся в Едином государственном реестре недвижимости			Определены в ходе выполнения комплексных кадастровых работ			Метод определения координат	Формулы, примененные для расчета средней квадратической погрешности определения координат характерных точек (M_i), м, с подставленными в такие формулы значениями и итоговые (вычисленные) значения M_i , м
	Координаты, м		Радиус, м	Координаты, м		Радиус, м		
	X	Y	R	X	Y	R		
1	2	3	4	5	6	7	8	9
–	–	–	–	4954 00.18	2169 114.1 9	–	Метод спутниковых геодезических измерений (определений)	–
–	–	–	–	4953 97.49	2169 117.2 4	–	Метод спутниковых геодезических измерений (определений)	–
–	–	–	–	4953 92.89	2169 113.0 2	–	Метод спутниковых геодезических измерений	–

							(определений)	
–	–	–	–	4953 93.55	2169 112.2 7	–	Метод спутниковых геодезических измерений (определений)	–
–	–	–	–	4953 95.76	2169 109.7 9	–	Метод спутниковых геодезических измерений (определений)	–
–	–	–	–	4954 00.18	2169 114.1 9	–	Метод спутниковых геодезических измерений (определений)	–

2. Сведения о характеристиках объекта недвижимости с кадастровым номером 32:28:0015728:1393

№ п/п	Наименование характеристики	Значение характеристики
1	2	3
1.	Вид объекта недвижимости	Здание
2.	Ранее присвоенный государственный учетный номер (инвентарный) здания, сооружения, объекта незавершенного строительства	–
3.	Кадастровый номер земельного участка (земельных участков), в границах которого (которых) расположены здание, сооружение, объект незавершенного строительства	32:28:0015728:295
4.	Уникальный учетный номер кадастрового квартала, в границах которого расположены здание, сооружение, объект незавершенного строительства	32:28:0015728
5.	Адрес здания, сооружения, объекта незавершенного строительства	–
5.1	Сведения о местоположении здания, сооружения, объекта незавершенного строительства (при отсутствии адреса) в структурированном в соответствии с федеральной информационной	Российская Федерация, Брянская обл.

	адресной системой виде	
5.2	Дополнительные сведения о местоположении	городской округ Брянск, г. Брянск, территория ГО Бежичи-3, дом 319
6.	Иные сведения	–
3. Пояснения к сведениям об объекте недвижимости с кадастровым номером <u>32:28:0015728:1393</u>		
1.	–	

**Описание местоположения зданий, сооружений,
объектов незавершенного строительства на земельном участке**

1. Сведения о характерных точках контура объекта недвижимости с кадастровым номером 32:28:0015728:1394

Система координат МСК-32, зона 2

Зона № 2

Обозначение характерных точек контура	Содержатся в Едином государственном реестре недвижимости			Определены в ходе выполнения комплексных кадастровых работ			Метод определения координат	Формулы, примененные для расчета средней квадратической погрешности определения координат характерных точек (M_i), м, с подставленными в такие формулы значениями и итоговые (вычисленные) значения M_t , м
	Координаты, м		Радиус, м	Координаты, м		Радиус, м		
	X	Y	R	X	Y	R		
1	2	3	4	5	6	7	8	9
–	–	–	–	4954 05.49	2169 108.4 8	–	Метод спутниковых геодезических измерений (определений)	–
–	–	–	–	4954 02.86	2169 111.3 2	–	Метод спутниковых геодезических измерений (определений)	–
–	–	–	–	4953 98.31	2169 106.9 6	–	Метод спутниковых геодезических измерений	–

							(определений)	
–	–	–	–	4954 00.73	2169 104.5 7	–	Метод спутниковых геодезических измерений (определений)	–
–	–	–	–	4954 01.06	2169 104.2 2	–	Метод спутниковых геодезических измерений (определений)	–
–	–	–	–	4954 05.49	2169 108.4 8	–	Метод спутниковых геодезических измерений (определений)	–

2. Сведения о характеристиках объекта недвижимости с кадастровым номером 32:28:0015728:1394

№ п/п	Наименование характеристики	Значение характеристики
1	2	3
1.	Вид объекта недвижимости	Здание
2.	Ранее присвоенный государственный учетный номер (инвентарный) здания, сооружения, объекта незавершенного строительства	–
3.	Кадастровый номер земельного участка (земельных участков), в границах которого (которых) расположены здание, сооружение, объект незавершенного строительства	32:28:0015728:296
4.	Уникальный учетный номер кадастрового квартала, в границах которого расположены здание, сооружение, объект незавершенного строительства	32:28:0015728
5.	Адрес здания, сооружения, объекта незавершенного строительства	–
5.1	Сведения о местоположении здания, сооружения, объекта незавершенного строительства (при отсутствии адреса) в структурированном в соответствии с федеральной информационной	Российская Федерация, Брянская обл.

	адресной системой виде	
5.2	Дополнительные сведения о местоположении	городской округ Брянск, г. Брянск, территория ГО Бежичи-3, гараж 321
6.	Иные сведения	–
3. Пояснения к сведениям об объекте недвижимости с кадастровым номером <u>32:28:0015728:1394</u>		
1.	–	

**Описание местоположения зданий, сооружений,
объектов незавершенного строительства на земельном участке**

1. Сведения о характерных точках контура объекта недвижимости с кадастровым номером 32:28:0015728:1053

Система координат МСК-32, зона 2

Зона № 2

Обозначение характерных точек контура	Содержатся в Едином государственном реестре недвижимости			Определены в ходе выполнения комплексных кадастровых работ			Метод определения координат	Формулы, примененные для расчета средней квадратической погрешности определения координат характерных точек (M_i), м, с подставленными в такие формулы значениями и итоговые (вычисленные) значения M_t , м
	Координаты, м		Радиус, м	Координаты, м		Радиус, м		
	X	Y	R	X	Y	R		
1	2	3	4	5	6	7	8	9
–	–	–	–	4954 08.32	2169 105.4 3	–	Метод спутниковых геодезических измерений (определений)	–
–	–	–	–	4954 05.49	2169 108.4 8	–	Метод спутниковых геодезических измерений (определений)	–
–	–	–	–	4954 01.06	2169 104.2 2	–	Метод спутниковых геодезических измерений	–

							(определений)	
–	–	–	–	4954 03.11	2169 102.0 0	–	Метод спутниковых геодезических измерений (определений)	–
–	–	–	–	4954 03.86	2169 101.2 3	–	Метод спутниковых геодезических измерений (определений)	–
–	–	–	–	4954 08.32	2169 105.4 3	–	Метод спутниковых геодезических измерений (определений)	–

2. Сведения о характеристиках объекта недвижимости с кадастровым номером 32:28:0015728:1053

№ п/п	Наименование характеристики	Значение характеристики
1	2	3
1.	Вид объекта недвижимости	Здание
2.	Ранее присвоенный государственный учетный номер (инвентарный) здания, сооружения, объекта незавершенного строительства	–
3.	Кадастровый номер земельного участка (земельных участков), в границах которого (которых) расположены здание, сооружение, объект незавершенного строительства	32:28:0015728:297
4.	Уникальный учетный номер кадастрового квартала, в границах которого расположены здание, сооружение, объект незавершенного строительства	32:28:0015728
5.	Адрес здания, сооружения, объекта незавершенного строительства	–
5.1	Сведения о местоположении здания, сооружения, объекта незавершенного строительства (при отсутствии адреса) в структурированном в соответствии с федеральной информационной	Российская Федерация, Брянская обл.

	адресной системой виде	
5.2	Дополнительные сведения о местоположении	городской округ Брянск, г. Брянск, территория ГО Бежичи-3, гараж 322
6.	Иные сведения	–
3. Пояснения к сведениям об объекте недвижимости с кадастровым номером <u>32:28:0015728:1053</u>		
1.	–	

**Описание местоположения зданий, сооружений,
объектов незавершенного строительства на земельном участке**

1. Сведения о характерных точках контура объекта недвижимости с кадастровым номером 32:28:0015728:1069

Система координат МСК-32, зона 2

Зона № 2

Обозначение характерных точек контура	Содержатся в Едином государственном реестре недвижимости			Определены в ходе выполнения комплексных кадастровых работ			Метод определения координат	Формулы, примененные для расчета средней квадратической погрешности определения координат характерных точек (M_i), м, с подставленными в такие формулы значениями и итоговые (вычисленные) значения M_t , м
	Координаты, м		Радиус, м	Координаты, м		Радиус, м		
	X	Y	R	X	Y	R		
1	2	3	4	5	6	7	8	9
–	–	–	–	4954 10.97	2169 102.7 5	–	Метод спутниковых геодезических измерений (определений)	–
–	–	–	–	4954 08.32	2169 105.4 3	–	Метод спутниковых геодезических измерений (определений)	–
–	–	–	–	4954 03.86	2169 101.2 3	–	Метод спутниковых геодезических измерений	–

							(определений)	
–	–	–	–	4954 05.66	2169 099.4 0	–	Метод спутниковых геодезических измерений (определений)	–
–	–	–	–	4954 06.58	2169 098.4 4	–	Метод спутниковых геодезических измерений (определений)	–
–	–	–	–	4954 10.97	2169 102.7 5	–	Метод спутниковых геодезических измерений (определений)	–

2. Сведения о характеристиках объекта недвижимости с кадастровым номером 32:28:0015728:1069

№ п/п	Наименование характеристики	Значение характеристики
1	2	3
1.	Вид объекта недвижимости	Здание
2.	Ранее присвоенный государственный учетный номер (инвентарный) здания, сооружения, объекта незавершенного строительства	–
3.	Кадастровый номер земельного участка (земельных участков), в границах которого (которых) расположены здание, сооружение, объект незавершенного строительства	32:28:0015728:298
4.	Уникальный учетный номер кадастрового квартала, в границах которого расположены здание, сооружение, объект незавершенного строительства	32:28:0015728
5.	Адрес здания, сооружения, объекта незавершенного строительства	–
5.1	Сведения о местоположении здания, сооружения, объекта незавершенного строительства (при отсутствии адреса) в структурированном в соответствии с федеральной информационной	Российская Федерация, Брянская обл.

	адресной системой виде	
5.2	Дополнительные сведения о местоположении	городской округ Брянск, г. Брянск, территория ГО Бежичи-3, гараж 323
6.	Иные сведения	–
3. Пояснения к сведениям об объекте недвижимости с кадастровым номером <u>32:28:0015728:1069</u>		
1.	–	

**Описание местоположения зданий, сооружений,
объектов незавершенного строительства на земельном участке**

1. Сведения о характерных точках контура объекта недвижимости с кадастровым номером 32:28:0015728:1365

Система координат МСК-32, зона 2

Зона № 2

Обозначение характерных точек контура	Содержатся в Едином государственном реестре недвижимости		Определены в ходе выполнения комплексных кадастровых работ			Метод определения координат	Формулы, примененные для расчета средней квадратической погрешности определения координат характерных точек (M_i), м, с подставленными в такие формулы значениями и итоговые (вычисленные) значения M_t , м	
	Координаты , м		Координаты , м		Радиус, м			
	X	Y	X	Y	R			
1	2	3	4	5	6	7	8	9
–	–	–	–	4954 16.99	2169 096.7 8	–	Метод спутниковых геодезически х измерений (определений)	–
–	–	–	–	4954 13.82	2169 099.7 7	–	Метод спутниковых геодезически х измерений (определений)	–
–	–	–	–	4954 09.39	2169 095.5 7	–	Метод спутниковых геодезически х измерений	–

							(определений)	
–	–	–	–	4954 10.56	2169 094.4 0	–	Метод спутниковых геодезических измерений (определений)	–
–	–	–	–	4954 12.56	2169 092.3 7	–	Метод спутниковых геодезических измерений (определений)	–
–	–	–	–	4954 16.99	2169 096.7 8	–	Метод спутниковых геодезических измерений (определений)	–

2. Сведения о характеристиках объекта недвижимости с кадастровым номером 32:28:0015728:1365

№ п/п	Наименование характеристики	Значение характеристики
1	2	3
1.	Вид объекта недвижимости	Здание
2.	Ранее присвоенный государственный учетный номер (инвентарный) здания, сооружения, объекта незавершенного строительства	–
3.	Кадастровый номер земельного участка (земельных участков), в границах которого (которых) расположены здание, сооружение, объект незавершенного строительства	32:28:0015728:300
4.	Уникальный учетный номер кадастрового квартала, в границах которого расположены здание, сооружение, объект незавершенного строительства	32:28:0015728
5.	Адрес здания, сооружения, объекта незавершенного строительства	–
5.1	Сведения о местоположении здания, сооружения, объекта незавершенного строительства (при отсутствии адреса) в структурированном в соответствии с федеральной информационной	Российская Федерация, Брянская обл.

	адресной системой виде	
5.2	Дополнительные сведения о местоположении	городской округ Брянск, г. Брянск, территория ГО Бежичи-3, дом 325
6.	Иные сведения	–
3. Пояснения к сведениям об объекте недвижимости с кадастровым номером <u>32:28:0015728:1365</u>		
1.	–	

**Описание местоположения зданий, сооружений,
объектов незавершенного строительства на земельном участке**

1. Сведения о характерных точках контура объекта недвижимости с кадастровым номером 32:28:0015728:992

Система координат МСК-32, зона 2

Зона № 2

Обозначение характерных точек контура	Содержатся в Едином государственном реестре недвижимости			Определены в ходе выполнения комплексных кадастровых работ			Метод определения координат	Формулы, примененные для расчета средней квадратической погрешности определения координат характерных точек (M_i), м, с подставленными в такие формулы значениями и итоговые (вычисленные) значения M_t , м
	Координаты, м		Радиус, м	Координаты, м		Радиус, м		
	X	Y	R	X	Y	R		
1	2	3	4	5	6	7	8	9
–	–	–	–	4954 19.94	2169 093.8 6	–	Метод спутниковых геодезических измерений (определений)	–
–	–	–	–	4954 16.99	2169 096.7 8	–	Метод спутниковых геодезических измерений (определений)	–
–	–	–	–	4954 12.56	2169 092.3 7	–	Метод спутниковых геодезических измерений	–

							(определений)	
–	–	–	–	4954 13.02	2169 091.9 3	–	Метод спутниковых геодезических измерений (определений)	–
–	–	–	–	4954 15.49	2169 089.5 9	–	Метод спутниковых геодезических измерений (определений)	–
–	–	–	–	4954 19.94	2169 093.8 6	–	Метод спутниковых геодезических измерений (определений)	–

2. Сведения о характеристиках объекта недвижимости с кадастровым номером 32:28:0015728:992

№ п/п	Наименование характеристики	Значение характеристики
1	2	3
1.	Вид объекта недвижимости	Здание
2.	Ранее присвоенный государственный учетный номер (инвентарный) здания, сооружения, объекта незавершенного строительства	–
3.	Кадастровый номер земельного участка (земельных участков), в границах которого (которых) расположены здание, сооружение, объект незавершенного строительства	32:28:0015728:634
4.	Уникальный учетный номер кадастрового квартала, в границах которого расположены здание, сооружение, объект незавершенного строительства	32:28:0015728
5.	Адрес здания, сооружения, объекта незавершенного строительства	–
5.1	Сведения о местоположении здания, сооружения, объекта незавершенного строительства (при отсутствии адреса) в структурированном в соответствии с федеральной информационной	Российская Федерация, Брянская обл.

	адресной системой виде	
5.2	Дополнительные сведения о местоположении	городской округ Брянск, г. Брянск, территория ГО Бежичи-3, гараж 326
6.	Иные сведения	–
3. Пояснения к сведениям об объекте недвижимости с кадастровым номером <u>32:28:0015728:992</u>		
1.	–	

**Описание местоположения зданий, сооружений,
объектов незавершенного строительства на земельном участке**

1. Сведения о характерных точках контура объекта недвижимости с кадастровым номером 32:28:0015728:1054

Система координат МСК-32, зона 2

Зона № 2

Обозначение характерных точек контура	Содержатся в Едином государственном реестре недвижимости			Определены в ходе выполнения комплексных кадастровых работ			Метод определения координат	Формулы, примененные для расчета средней квадратической погрешности определения координат характерных точек (M_i), м, с подставленными в такие формулы значениями и итоговые (вычисленные) значения M_i , м
	Координаты, м		Радиус, м	Координаты, м		Радиус, м		
	X	Y	R	X	Y	R		
1	2	3	4	5	6	7	8	9
–	–	–	–	4954 23.11	2169 090.3 0	–	Метод спутниковых геодезических измерений (определений)	–
–	–	–	–	4954 19.94	2169 093.8 6	–	Метод спутниковых геодезических измерений (определений)	–
–	–	–	–	4954 15.49	2169 089.5 9	–	Метод спутниковых геодезических измерений	–

							(определений)	
–	–	–	–	4954 18.09	2169 086.8 1	–	Метод спутниковых геодезических измерений (определений)	–
–	–	–	–	4954 18.76	2169 086.0 9	–	Метод спутниковых геодезических измерений (определений)	–
–	–	–	–	4954 23.11	2169 090.3 0	–	Метод спутниковых геодезических измерений (определений)	–

2. Сведения о характеристиках объекта недвижимости с кадастровым номером 32:28:0015728:1054

№ п/п	Наименование характеристики	Значение характеристики
1	2	3
1.	Вид объекта недвижимости	Здание
2.	Ранее присвоенный государственный учетный номер (инвентарный) здания, сооружения, объекта незавершенного строительства	–
3.	Кадастровый номер земельного участка (земельных участков), в границах которого (которых) расположены здание, сооружение, объект незавершенного строительства	32:28:0015728:594
4.	Уникальный учетный номер кадастрового квартала, в границах которого расположены здание, сооружение, объект незавершенного строительства	32:28:0015728
5.	Адрес здания, сооружения, объекта незавершенного строительства	–
5.1	Сведения о местоположении здания, сооружения, объекта незавершенного строительства (при отсутствии адреса) в структурированном в соответствии с федеральной информационной	Российская Федерация, Брянская обл.

	адресной системой виде	
5.2	Дополнительные сведения о местоположении	городской округ Брянск, г. Брянск, территория ГО Бежичи-3, гараж 327
6.	Иные сведения	–
3. Пояснения к сведениям об объекте недвижимости с кадастровым номером <u>32:28:0015728:1054</u>		
1.	–	

**Описание местоположения зданий, сооружений,
объектов незавершенного строительства на земельном участке**

1. Сведения о характерных точках контура объекта недвижимости с кадастровым номером 32:28:0015728:859

Система координат МСК-32, зона 2

Зона № 2

Обозначение характерных точек контура	Содержатся в Едином государственном реестре недвижимости			Определены в ходе выполнения комплексных кадастровых работ			Метод определения координат	Формулы, примененные для расчета средней квадратической погрешности определения координат характерных точек (M_i), м, с подставленными в такие формулы значениями и итоговые (вычисленные) значения M_t , м
	Координаты, м		Радиус, м	Координаты, м		Радиус, м		
	X	Y	R	X	Y	R		
1	2	3	4	5	6	7	8	9
–	–	–	–	4954 25.56	2169 087.7 6	–	Метод спутниковых геодезических измерений (определений)	–
–	–	–	–	4954 23.11	2169 090.3 0	–	Метод спутниковых геодезических измерений (определений)	–
–	–	–	–	4954 18.76	2169 086.0 9	–	Метод спутниковых геодезических измерений	–

							(определений)	
–	–	–	–	4954 20.69	2169 084.0 5	–	Метод спутниковых геодезических измерений (определений)	–
–	–	–	–	4954 21.20	2169 083.5 0	–	Метод спутниковых геодезических измерений (определений)	–
–	–	–	–	4954 25.56	2169 087.7 6	–	Метод спутниковых геодезических измерений (определений)	–

2. Сведения о характеристиках объекта недвижимости с кадастровым номером 32:28:0015728:859

№ п/п	Наименование характеристики	Значение характеристики
1	2	3
1.	Вид объекта недвижимости	Здание
2.	Ранее присвоенный государственный учетный номер (инвентарный) здания, сооружения, объекта незавершенного строительства	–
3.	Кадастровый номер земельного участка (земельных участков), в границах которого (которых) расположены здание, сооружение, объект незавершенного строительства	32:28:0015728:638
4.	Уникальный учетный номер кадастрового квартала, в границах которого расположены здание, сооружение, объект незавершенного строительства	32:28:0015728
5.	Адрес здания, сооружения, объекта незавершенного строительства	–
5.1	Сведения о местоположении здания, сооружения, объекта незавершенного строительства (при отсутствии адреса) в структурированном в соответствии с федеральной информационной	Российская Федерация, Брянская обл.

	адресной системой виде	
5.2	Дополнительные сведения о местоположении	городской округ Брянск, г. Брянск, территория ГО Бежичи-3, гараж 328
6.	Иные сведения	–
3. Пояснения к сведениям об объекте недвижимости с кадастровым номером <u>32:28:0015728:859</u>		
1.	–	

**Описание местоположения зданий, сооружений,
объектов незавершенного строительства на земельном участке**

1. Сведения о характерных точках контура объекта недвижимости с кадастровым номером 32:28:0015728:1055

Система координат МСК-32, зона 2

Зона № 2

Обозначение характерных точек контура	Содержатся в Едином государственном реестре недвижимости			Определены в ходе выполнения комплексных кадастровых работ			Метод определения координат	Формулы, примененные для расчета средней квадратической погрешности определения координат характерных точек (M_t), м, с подставленными в такие формулы значениями и итоговые (вычисленные) значения M_t , м
	Координаты, м		Радиус, м	Координаты, м		Радиус, м		
	X	Y	R	X	Y	R		
1	2	3	4	5	6	7	8	9
–	–	–	–	4954 28.68	2169 084.6 8	–	Метод спутниковых геодезических измерений (определений)	–
–	–	–	–	4954 25.56	2169 087.7 6	–	Метод спутниковых геодезических измерений (определений)	–
–	–	–	–	4954 21.20	2169 083.5 0	–	Метод спутниковых геодезических измерений	–

							(определений)	
–	–	–	–	4954 23.52	2169 081.0 9	–	Метод спутниковых геодезических измерений (определений)	–
–	–	–	–	4954 24.34	2169 080.2 4	–	Метод спутниковых геодезических измерений (определений)	–
–	–	–	–	4954 28.68	2169 084.6 8	–	Метод спутниковых геодезических измерений (определений)	–

2. Сведения о характеристиках объекта недвижимости с кадастровым номером 32:28:0015728:1055

№ п/п	Наименование характеристики	Значение характеристики
1	2	3
1.	Вид объекта недвижимости	Здание
2.	Ранее присвоенный государственный учетный номер (инвентарный) здания, сооружения, объекта незавершенного строительства	–
3.	Кадастровый номер земельного участка (земельных участков), в границах которого (которых) расположены здание, сооружение, объект незавершенного строительства	32:28:0015728:301
4.	Уникальный учетный номер кадастрового квартала, в границах которого расположены здание, сооружение, объект незавершенного строительства	32:28:0015728
5.	Адрес здания, сооружения, объекта незавершенного строительства	–
5.1	Сведения о местоположении здания, сооружения, объекта незавершенного строительства (при отсутствии адреса) в структурированном в соответствии с федеральной информационной	Российская Федерация, Брянская обл.

	адресной системой виде	
5.2	Дополнительные сведения о местоположении	городской округ Брянск, г. Брянск, территория ГО Бежичи-3, гараж 329
6.	Иные сведения	–
3. Пояснения к сведениям об объекте недвижимости с кадастровым номером <u>32:28:0015728:1055</u>		
1.	–	

**Описание местоположения зданий, сооружений,
объектов незавершенного строительства на земельном участке**

1. Сведения о характерных точках контура объекта недвижимости с кадастровым номером 32:28:0015728:1423

Система координат МСК-32, зона 2

Зона № 2

Обозначение характерных точек контура	Содержатся в Едином государственном реестре недвижимости			Определены в ходе выполнения комплексных кадастровых работ			Метод определения координат	Формулы, примененные для расчета средней квадратической погрешности определения координат характерных точек (M_i), м, с подставленными в такие формулы значениями и итоговые (вычисленные) значения M_t , м
	Координаты, м		Радиус, м	Координаты, м		Радиус, м		
	X	Y	R	X	Y	R		
1	2	3	4	5	6	7	8	9
–	–	–	–	4954 32.23	2169 081.1 5	–	Метод спутниковых геодезических измерений (определений)	–
–	–	–	–	4954 28.68	2169 084.6 8	–	Метод спутниковых геодезических измерений (определений)	–
–	–	–	–	4954 24.34	2169 080.2 4	–	Метод спутниковых геодезических измерений	–

							(определений)	
–	–	–	–	4954 26.32	2169 078.2 2	–	Метод спутниковых геодезических измерений (определений)	–
–	–	–	–	4954 27.83	2169 076.6 7	–	Метод спутниковых геодезических измерений (определений)	–
–	–	–	–	4954 32.23	2169 081.1 5	–	Метод спутниковых геодезических измерений (определений)	–

2. Сведения о характеристиках объекта недвижимости с кадастровым номером 32:28:0015728:1423

№ п/п	Наименование характеристики	Значение характеристики
1	2	3
1.	Вид объекта недвижимости	Здание
2.	Ранее присвоенный государственный учетный номер (инвентарный) здания, сооружения, объекта незавершенного строительства	–
3.	Кадастровый номер земельного участка (земельных участков), в границах которого (которых) расположены здание, сооружение, объект незавершенного строительства	32:28:0015728:1548
4.	Уникальный учетный номер кадастрового квартала, в границах которого расположены здание, сооружение, объект незавершенного строительства	32:28:0015728
5.	Адрес здания, сооружения, объекта незавершенного строительства	–
5.1	Сведения о местоположении здания, сооружения, объекта незавершенного строительства (при отсутствии адреса) в структурированном в соответствии с федеральной информационной	Российская Федерация, Брянская обл.

	адресной системой виде	
5.2	Дополнительные сведения о местоположении	городской округ Брянск, г. Брянск, территория ГО Бежичи-3, гараж 330
6.	Иные сведения	–
3. Пояснения к сведениям об объекте недвижимости с кадастровым номером <u>32:28:0015728:1423</u>		
1.	–	

**Описание местоположения зданий, сооружений,
объектов незавершенного строительства на земельном участке**

1. Сведения о характерных точках контура объекта недвижимости с кадастровым номером 32:28:0015728:812

Система координат МСК-32, зона 2

Зона № 2

Обозначение характерных точек контура	Содержатся в Едином государственном реестре недвижимости			Определены в ходе выполнения комплексных кадастровых работ			Метод определения координат	Формулы, примененные для расчета средней квадратической погрешности определения координат характерных точек (M_i), м, с подставленными в такие формулы значениями и итоговые (вычисленные) значения M_i , м
	Координаты, м		Радиус, м	Координаты, м		Радиус, м		
	X	Y	R	X	Y	R		
1	2	3	4	5	6	7	8	9
–	–	–	–	4954 35.93	2169 077.3 5	–	Метод спутниковых геодезических измерений (определений)	–
–	–	–	–	4954 32.23	2169 081.1 5	–	Метод спутниковых геодезических измерений (определений)	–
–	–	–	–	4954 27.83	2169 076.6 7	–	Метод спутниковых геодезических измерений	–

							(определений)	
–	–	–	–	4954 28.94	2169 075.5 2	–	Метод спутниковых геодезических измерений (определений)	–
–	–	–	–	4954 31.53	2169 072.8 5	–	Метод спутниковых геодезических измерений (определений)	–
–	–	–	–	4954 35.93	2169 077.3 5	–	Метод спутниковых геодезических измерений (определений)	–

2. Сведения о характеристиках объекта недвижимости с кадастровым номером 32:28:0015728:812

№ п/п	Наименование характеристики	Значение характеристики
1	2	3
1.	Вид объекта недвижимости	Здание
2.	Ранее присвоенный государственный учетный номер (инвентарный) здания, сооружения, объекта незавершенного строительства	–
3.	Кадастровый номер земельного участка (земельных участков), в границах которого (которых) расположены здание, сооружение, объект незавершенного строительства	32:28:0015728:302
4.	Уникальный учетный номер кадастрового квартала, в границах которого расположены здание, сооружение, объект незавершенного строительства	32:28:0015728
5.	Адрес здания, сооружения, объекта незавершенного строительства	–
5.1	Сведения о местоположении здания, сооружения, объекта незавершенного строительства (при отсутствии адреса) в структурированном в соответствии с федеральной информационной	Российская Федерация, Брянская обл.

	адресной системой виде	
5.2	Дополнительные сведения о местоположении	городской округ Брянск, г. Брянск, территория ГО Бежичи-3, гараж 331
6.	Иные сведения	–
3. Пояснения к сведениям об объекте недвижимости с кадастровым номером <u>32:28:0015728:812</u>		
1.	–	

**Описание местоположения зданий, сооружений,
объектов незавершенного строительства на земельном участке**

1. Сведения о характерных точках контура объекта недвижимости с кадастровым номером 32:28:0015728:1382

Система координат МСК-32, зона 2

Зона № 2

Обозначение характерных точек контура	Содержатся в Едином государственном реестре недвижимости			Определены в ходе выполнения комплексных кадастровых работ			Метод определения координат	Формулы, примененные для расчета средней квадратической погрешности определения координат характерных точек (M_i), м, с подставленными в такие формулы значениями и итоговые (вычисленные) значения M_i , м
	Координаты, м		Радиус, м	Координаты, м		Радиус, м		
	X	Y	R	X	Y	R		
1	2	3	4	5	6	7	8	9
–	–	–	–	4954 41.19	2169 071.9 7	–	Метод спутниковых геодезических измерений (определений)	–
–	–	–	–	4954 35.93	2169 077.3 5	–	Метод спутниковых геодезических измерений (определений)	–
–	–	–	–	4954 31.53	2169 072.8 5	–	Метод спутниковых геодезических измерений	–

							(определений)	
–	–	–	–	4954 31.65	2169 072.7 2	–	Метод спутниковых геодезических измерений (определений)	–
–	–	–	–	4954 35.08	2169 069.0 5	–	Метод спутниковых геодезических измерений (определений)	–
–	–	–	–	4954 36.69	2169 067.3 9	–	Метод спутниковых геодезических измерений (определений)	–
–	–	–	–	4954 41.19	2169 071.9 7	–	Метод спутниковых геодезических измерений (определений)	–

2. Сведения о характеристиках объекта недвижимости с кадастровым номером 32:28:0015728:1382

№ п/п	Наименование характеристики	Значение характеристики
1	2	3
1.	Вид объекта недвижимости	Здание
2.	Ранее присвоенный государственный учетный номер (инвентарный) здания, сооружения, объекта незавершенного строительства	–
3.	Кадастровый номер земельного участка (земельных участков), в границах которого (которых) расположены здание, сооружение, объект незавершенного строительства	32:28:0015728:303
4.	Уникальный учетный номер кадастрового квартала, в границах которого расположены здание, сооружение, объект незавершенного строительства	32:28:0015728

5.	Адрес здания, сооружения, объекта незавершенного строительства	–
5.1	Сведения о местоположении здания, сооружения, объекта незавершенного строительства (при отсутствии адреса) в структурированном в соответствии с федеральной информационной адресной системой виде	Российская Федерация, Брянская обл.
5.2	Дополнительные сведения о местоположении	городской округ Брянск, г. Брянск, территория ГО Бежичи-3, дом 332
6.	Иные сведения	–
3. Пояснения к сведениям об объекте недвижимости с кадастровым номером <u>32:28:0015728:1382</u>		
1.	–	

**Описание местоположения зданий, сооружений,
объектов незавершенного строительства на земельном участке**

1. Сведения о характерных точках контура объекта недвижимости с кадастровым номером 32:28:0015728:1121

Система координат МСК-32, зона 2

Зона № 2

Обозначение характерных точек контура	Содержатся в Едином государственном реестре недвижимости			Определены в ходе выполнения комплексных кадастровых работ			Метод определения координат	Формулы, примененные для расчета средней квадратической погрешности определения координат характерных точек (M_i), м, с подставленными в такие формулы значениями и итоговые (вычисленные) значения M_i , м
	Координаты, м		Радиус, м	Координаты, м		Радиус, м		
	X	Y	R	X	Y	R		
1	2	3	4	5	6	7	8	9
–	–	–	–	4954 47.70	2169 065.6 3	–	Метод спутниковых геодезических измерений (определений)	–
–	–	–	–	4954 44.94	2169 068.3 6	–	Метод спутниковых геодезических измерений (определений)	–
–	–	–	–	4954 44.84	2169 068.3 1	–	Метод спутниковых геодезических измерений	–

							(определений)	
–	–	–	–	4954 40.35	2169 063.7 4	–	Метод спутниковых геодезических измерений (определений)	–
–	–	–	–	4954 41.91	2169 062.1 8	–	Метод спутниковых геодезических измерений (определений)	–
–	–	–	–	4954 43.11	2169 061.0 0	–	Метод спутниковых геодезических измерений (определений)	–
–	–	–	–	4954 47.70	2169 065.6 3	–	Метод спутниковых геодезических измерений (определений)	–

2. Сведения о характеристиках объекта недвижимости с кадастровым номером 32:28:0015728:1121

№ п/п	Наименование характеристики	Значение характеристики
1	2	3
1.	Вид объекта недвижимости	Здание
2.	Ранее присвоенный государственный учетный номер (инвентарный) здания, сооружения, объекта незавершенного строительства	–
3.	Кадастровый номер земельного участка (земельных участков), в границах которого (которых) расположены здание, сооружение, объект незавершенного строительства	32:28:0015728:927
4.	Уникальный учетный номер кадастрового квартала, в границах которого расположены здание, сооружение, объект незавершенного строительства	32:28:0015728

5.	Адрес здания, сооружения, объекта незавершенного строительства	–
5.1	Сведения о местоположении здания, сооружения, объекта незавершенного строительства (при отсутствии адреса) в структурированном в соответствии с федеральной информационной адресной системой виде	Российская Федерация, Брянская обл.
5.2	Дополнительные сведения о местоположении	городской округ Брянск, г. Брянск, территория ГО Бежичи-3, гараж 334
6.	Иные сведения	–
3. Пояснения к сведениям об объекте недвижимости с кадастровым номером <u>32:28:0015728:1121</u>		
1.	–	

**Описание местоположения зданий, сооружений,
объектов незавершенного строительства на земельном участке**

1. Сведения о характерных точках контура объекта недвижимости с кадастровым номером 32:28:0015728:1198

Система координат МСК-32, зона 2

Зона № 2

Обозначение характерных точек контура	Содержатся в Едином государственном реестре недвижимости			Определены в ходе выполнения комплексных кадастровых работ			Метод определения координат	Формулы, примененные для расчета средней квадратической погрешности определения координат характерных точек (M_t), м, с подставленными в такие формулы значениями и итоговые (вычисленные) значения M_t , м
	Координаты, м		Радиус, м	Координаты, м		Радиус, м		
	X	Y	R	X	Y	R		
1	2	3	4	5	6	7	8	9
–	–	–	–	4954 51.35	2169 062.1 5	–	Метод спутниковых геодезических измерений (определений)	–
–	–	–	–	4954 47.86	2169 065.7 7	–	Метод спутниковых геодезических измерений (определений)	–
–	–	–	–	4954 47.70	2169 065.6 3	–	Метод спутниковых геодезических измерений	–

							(определений)	
–	–	–	–	4954 43.11	2169 061.0 0	–	Метод спутниковых геодезических измерений (определений)	–
–	–	–	–	4954 45.85	2169 058.2 0	–	Метод спутниковых геодезических измерений (определений)	–
–	–	–	–	4954 46.26	2169 057.7 6	–	Метод спутниковых геодезических измерений (определений)	–
–	–	–	–	4954 51.35	2169 062.1 5	–	Метод спутниковых геодезических измерений (определений)	–

2. Сведения о характеристиках объекта недвижимости с кадастровым номером 32:28:0015728:1198

№ п/п	Наименование характеристики	Значение характеристики
1	2	3
1.	Вид объекта недвижимости	Здание
2.	Ранее присвоенный государственный учетный номер (инвентарный) здания, сооружения, объекта незавершенного строительства	–
3.	Кадастровый номер земельного участка (земельных участков), в границах которого (которых) расположены здание, сооружение, объект незавершенного строительства	32:28:0015728:595
4.	Уникальный учетный номер кадастрового квартала, в границах которого расположены здание, сооружение, объект незавершенного строительства	32:28:0015728

5.	Адрес здания, сооружения, объекта незавершенного строительства	–
5.1	Сведения о местоположении здания, сооружения, объекта незавершенного строительства (при отсутствии адреса) в структурированном в соответствии с федеральной информационной адресной системой виде	Российская Федерация, Брянская обл.
5.2	Дополнительные сведения о местоположении	городской округ Брянск, г. Брянск, территория ГО Бежичи-3, гараж 335
6.	Иные сведения	–
3. Пояснения к сведениям об объекте недвижимости с кадастровым номером <u>32:28:0015728:1198</u>		
1.	–	

**Описание местоположения зданий, сооружений,
объектов незавершенного строительства на земельном участке**

1. Сведения о характерных точках контура объекта недвижимости с кадастровым номером 32:28:0015728:1180

Система координат МСК-32, зона 2

Зона № 2

Обозначение характерных точек контура	Содержатся в Едином государственном реестре недвижимости			Определены в ходе выполнения комплексных кадастровых работ			Метод определения координат	Формулы, примененные для расчета средней квадратической погрешности определения координат характерных точек (M_i), м, с подставленными в такие формулы значениями и итоговые (вычисленные) значения M_i , м
	Координаты, м		Радиус, м	Координаты, м		Радиус, м		
	X	Y	R	X	Y	R		
1	2	3	4	5	6	7	8	9
–	–	–	–	4954 62.10	2169 050.2 3	–	Метод спутниковых геодезических измерений (определений)	–
–	–	–	–	4954 58.51	2169 054.3 4	–	Метод спутниковых геодезических измерений (определений)	–
–	–	–	–	4954 53.49	2169 049.8 3	–	Метод спутниковых геодезических измерений	–

							(определений)	
–	–	–	–	4954 57.28	2169 045.5 4	–	Метод спутниковых геодезических измерений (определений)	–
–	–	–	–	4954 60.34	2169 048.6 7	–	Метод спутниковых геодезических измерений (определений)	–
–	–	–	–	4954 62.10	2169 050.2 3	–	Метод спутниковых геодезических измерений (определений)	–

2. Сведения о характеристиках объекта недвижимости с кадастровым номером 32:28:0015728:1180

№ п/п	Наименование характеристики	Значение характеристики
1	2	3
1.	Вид объекта недвижимости	Здание
2.	Ранее присвоенный государственный учетный номер (инвентарный) здания, сооружения, объекта незавершенного строительства	–
3.	Кадастровый номер земельного участка (земельных участков), в границах которого (которых) расположены здание, сооружение, объект незавершенного строительства	32:28:0015728:596
4.	Уникальный учетный номер кадастрового квартала, в границах которого расположены здание, сооружение, объект незавершенного строительства	32:28:0015728
5.	Адрес здания, сооружения, объекта незавершенного строительства	–
5.1	Сведения о местоположении здания, сооружения, объекта незавершенного строительства (при отсутствии адреса) в структурированном в соответствии с федеральной информационной	Российская Федерация, Брянская обл.

	адресной системой виде	
5.2	Дополнительные сведения о местоположении	городской округ Брянск, г. Брянск, территория ГО Бежичи-3, гараж 338
6.	Иные сведения	–
3. Пояснения к сведениям об объекте недвижимости с кадастровым номером <u>32:28:0015728:1180</u>		
1.	–	

**Сведения о зданиях, сооружениях, объектах незавершенного строительства,
необходимые для исправления реестровых ошибок в сведениях
об описании их местоположения**

1. Сведения о характерных точках контура Здание

вид объекта недвижимости (здание, сооружение, объект незавершенного строительства)

с кадастровым номером 32:28:0015728:1231

Система координат МСК-32, зона 2

Зона № 2

Обозначение характерных точек контура	Содержащиеся в Едином государственном реестре недвижимости			Определены в ходе выполнения комплексных кадастровых работ			Метод определения координат	Формулы, примененные для расчета средней квадратической погрешности определения координат характерных точек (M_t), м, с подставленными в такие формулы значениями и итоговые (вычисленные) значения M_t , м
	координаты, м		радиус, м	координаты, м		радиус, м		
	X	Y	R	X	Y	R		
1	2	3	4	5	6	7	8	9
—	—	—	—	4953 45.19	2168 914.7 8	—	Метод спутниковых геодезических измерений (определений)	—
—	—	—	—	4953 48.10	2168 918.7 5	—	Метод спутниковых геодезических измерений (определений)	—
—	—	—	—	4953 42.77	2168 922.6 5	—	Метод спутниковых геодезических измерений (определений)	—
—	—	—	—	4953 42.53	2168 922.3 2	—	Метод спутниковых геодезических измерений (определений)	—

–	–	–	–	4953 40.23	2168 918.9 4	–	Метод спутниковых геодезических измерений (определений)	–
–	–	–	–	4953 40.00	2168 918.5 9	–	Метод спутниковых геодезических измерений (определений)	–
–	–	–	–	4953 45.19	2168 914.7 8	–	Метод спутниковых геодезических измерений (определений)	–

2. Иные сведения об объекте недвижимости с кадастровым номером 32:28:0015728:1231

1.–

3. Пояснения к сведениям об объекте недвижимости с кадастровым номером 32:28:0015728:1231

1. –

**Сведения о зданиях, сооружениях, объектах незавершенного строительства,
необходимые для исправления реестровых ошибок в сведениях
об описании их местоположения**

1. Сведения о характерных точках контура Здание

вид объекта недвижимости (здание, сооружение, объект незавершенного строительства)

с кадастровым номером 32:28:0015728:1241

Система координат МСК-32, зона 2

Зона № 2

Обозначение характерных точек контура	Содержащиеся в Едином государственном реестре недвижимости			Определены в ходе выполнения комплексных кадастровых работ			Метод определения координат	Формулы, примененные для расчета средней квадратической погрешности определения координат характерных точек (M _t), м, с подставленными в такие формулы значениями и итоговые (вычисленные) значения M _t , м
	координаты, м		радиус, м	координаты, м		радиус, м		
	X	Y	R	X	Y	R		
1	2	3	4	5	6	7	8	9
—	—	—	—	4953 62.94	2168 971.2 0	—	Метод спутниковых геодезических измерений (определений)	—
—	—	—	—	4953 64.17	2168 975.1 2	—	Метод спутниковых геодезических измерений (определений)	—
—	—	—	—	4953 58.27	2168 977.1 6	—	Метод спутниковых геодезических измерений (определений)	—
—	—	—	—	4953 57.00	2168 973.2 3	—	Метод спутниковых геодезических измерений (определений)	—

–	–	–	–	4953 62.94	2168 971.2 0	–	Метод спутниковых геодезических измерений (определений)	–
2. Иные сведения об объекте недвижимости с кадастровым номером <u>32:28:0015728:1241</u>								
1. –								
3. Пояснения к сведениям об объекте недвижимости с кадастровым номером <u>32:28:0015728:1241</u>								
1. –								

**Сведения о зданиях, сооружениях, объектах незавершенного строительства,
необходимые для исправления реестровых ошибок в сведениях
об описании их местоположения**

1. Сведения о характерных точках контура Здание

вид объекта недвижимости (здание, сооружение, объект незавершенного строительства)

с кадастровым номером 32:28:0015728:1409

Система координат МСК-32, зона 2

Зона № 2

Обозначение характерных точек контура	Содержащиеся в Едином государственном реестре недвижимости			Определены в ходе выполнения комплексных кадастровых работ			Метод определения координат	Формулы, примененные для расчета средней квадратической погрешности определения координат характерных точек (M _t), м, с подставленными в такие формулы значениями и итоговые (вычисленные) значения M _t , м
	координаты, м		радиус, м	координаты, м		радиус, м		
	X	Y	R	X	Y	R		
1	2	3	4	5	6	7	8	9
—	—	—	—	4953 54.39	2169 000.1 2	—	Метод спутниковых геодезических измерений (определений)	—
—	—	—	—	4953 51.67	2169 002.9 4	—	Метод спутниковых геодезических измерений (определений)	—
—	—	—	—	4953 51.44	2169 003.1 9	—	Метод спутниковых геодезических измерений (определений)	—
—	—	—	—	4953 46.86	2168 998.9 6	—	Метод спутниковых геодезических измерений (определений)	—

–	–	–	–	4953 49.69	2168 996.0 0	–	Метод спутниковых геодезических измерений (определений)	–
–	–	–	–	4953 54.39	2169 000.1 2	–	Метод спутниковых геодезических измерений (определений)	–
2. Иные сведения об объекте недвижимости с кадастровым номером <u>32:28:0015728:1409</u>								
1.–								
3. Пояснения к сведениям об объекте недвижимости с кадастровым номером <u>32:28:0015728:1409</u>								
1. –								

**Сведения о зданиях, сооружениях, объектах незавершенного строительства,
необходимые для исправления реестровых ошибок в сведениях
об описании их местоположения**

1. Сведения о характерных точках контура Здание

вид объекта недвижимости (здание, сооружение, объект незавершенного строительства)

с кадастровым номером 32:28:0015728:1209

Система координат МСК-32, зона 2

Зона № 2

Обозначение характерных точек контура	Содержащиеся в Едином государственном реестре недвижимости			Определены в ходе выполнения комплексных кадастровых работ			Метод определения координат	Формулы, примененные для расчета средней квадратической погрешности определения координат характерных точек (M_t), м, с подставленными в такие формулы значениями и итоговые (вычисленные) значения M_t , м
	координаты, м		радиус, м	координаты, м		радиус, м		
	X	Y	R	X	Y	R		
1	2	3	4	5	6	7	8	9
—	—	—	—	4953 46.30	2169 009.0 5	—	Метод спутниковых геодезических измерений (определений)	—
—	—	—	—	4953 43.51	2169 012.0 6	—	Метод спутниковых геодезических измерений (определений)	—
—	—	—	—	4953 38.78	2169 007.6 8	—	Метод спутниковых геодезических измерений (определений)	—
—	—	—	—	4953 41.56	2169 004.6 7	—	Метод спутниковых геодезических измерений (определений)	—

–	–	–	–	4953 46.30	2169 009.0 5	–	Метод спутниковых геодезических измерений (определений)	–
2. Иные сведения об объекте недвижимости с кадастровым номером <u>32:28:0015728:1209</u>								
1. –								
3. Пояснения к сведениям об объекте недвижимости с кадастровым номером <u>32:28:0015728:1209</u>								
1. –								

**Сведения о зданиях, сооружениях, объектах незавершенного строительства,
необходимые для исправления реестровых ошибок в сведениях
об описании их местоположения**

1. Сведения о характерных точках контура Здание

вид объекта недвижимости (здание, сооружение, объект незавершенного строительства)

с кадастровым номером 32:28:0015728:1255

Система координат МСК-32, зона 2

Зона № 2

Обозначение характерных точек контура	Содержащиеся в Едином государственном реестре недвижимости			Определены в ходе выполнения комплексных кадастровых работ			Метод определения координат	Формулы, примененные для расчета средней квадратической погрешности определения координат характерных точек (M_t), м, с подставленными в такие формулы значениями и итоговые (вычисленные) значения M_t , м
	координаты, м		радиус, м	координаты, м		радиус, м		
	X	Y	R	X	Y	R		
1	2	3	4	5	6	7	8	9
–	–	–	–	4952 88.86	2169 002.6 6	–	Метод спутниковых геодезических измерений (определений)	–
–	–	–	–	4952 91.92	2169 005.3 7	–	Метод спутниковых геодезических измерений (определений)	–
–	–	–	–	4952 87.68	2169 010.0 9	–	Метод спутниковых геодезических измерений (определений)	–
–	–	–	–	4952 84.65	2169 007.3 5	–	Метод спутниковых геодезических измерений (определений)	–

–	–	–	–	4952 88.86	2169 002.6 6	–	Метод спутниковых геодезических измерений (определений)	–
2. Иные сведения об объекте недвижимости с кадастровым номером <u>32:28:0015728:1255</u>								
1. –								
3. Пояснения к сведениям об объекте недвижимости с кадастровым номером <u>32:28:0015728:1255</u>								
1. –								

**Сведения о зданиях, сооружениях, объектах незавершенного строительства,
необходимые для исправления реестровых ошибок в сведениях
об описании их местоположения**

1. Сведения о характерных точках контура Здание

вид объекта недвижимости (здание, сооружение, объект незавершенного строительства)

с кадастровым номером 32:28:0015728:1260

Система координат МСК-32, зона 2

Зона № 2

Обозначение характерных точек контура	Содержащиеся в Едином государственном реестре недвижимости			Определены в ходе выполнения комплексных кадастровых работ			Метод определения координат	Формулы, примененные для расчета средней квадратической погрешности определения координат характерных точек (M _t), м, с подставленными в такие формулы значениями и итоговые (вычисленные) значения M _t , м
	координаты, м		радиус, м	координаты, м		радиус, м		
	X	Y	R	X	Y	R		
1	2	3	4	5	6	7	8	9
—	—	—	—	4953 39.40	2168 946.0 5	—	Метод спутниковых геодезических измерений (определений)	—
—	—	—	—	4953 42.21	2168 949.6 3	—	Метод спутниковых геодезических измерений (определений)	—
—	—	—	—	4953 37.26	2168 953.7 6	—	Метод спутниковых геодезических измерений (определений)	—
—	—	—	—	4953 34.39	2168 950.2 4	—	Метод спутниковых геодезических измерений (определений)	—

–	–	–	–	4953 39.40	2168 946.0 5	–	Метод спутниковых геодезических измерений (определений)	–
2. Иные сведения об объекте недвижимости с кадастровым номером <u>32:28:0015728:1260</u>								
1. –								
3. Пояснения к сведениям об объекте недвижимости с кадастровым номером <u>32:28:0015728:1260</u>								
1. –								

**Сведения о зданиях, сооружениях, объектах незавершенного строительства,
необходимые для исправления реестровых ошибок в сведениях
об описании их местоположения**

1. Сведения о характерных точках контура Здание

вид объекта недвижимости (здание, сооружение, объект незавершенного строительства)

с кадастровым номером 32:28:0015728:1413

Система координат МСК-32, зона 2

Зона № 2

Обозначение характерных точек контура	Содержащиеся в Едином государственном реестре недвижимости			Определены в ходе выполнения комплексных кадастровых работ			Метод определения координат	Формулы, примененные для расчета средней квадратической погрешности определения координат характерных точек (M_i), м, с подставленными в такие формулы значениями и итоговые (вычисленные) значения M_t , м
	координаты, м		радиус, м	координаты, м		радиус, м		
	X	Y	R	X	Y	R		
1	2	3	4	5	6	7	8	9
–	–	–	–	4953 11.29	2168 977.8 2	–	Метод спутниковых геодезических измерений (определений)	–
–	–	–	–	4953 14.45	2168 980.4 5	–	Метод спутниковых геодезических измерений (определений)	–
–	–	–	–	4953 10.24	2168 985.0 3	–	Метод спутниковых геодезических измерений (определений)	–
–	–	–	–	4953 07.15	2168 982.1 5	–	Метод спутниковых геодезических измерений (определений)	–

–	–	–	–	4953 11.29	2168 977.8 2	–	Метод спутниковых геодезических измерений (определений)	–
2. Иные сведения об объекте недвижимости с кадастровым номером <u>32:28:0015728:1413</u>								
1. –								
3. Пояснения к сведениям об объекте недвижимости с кадастровым номером <u>32:28:0015728:1413</u>								
1. –								

**Сведения о зданиях, сооружениях, объектах незавершенного строительства,
необходимые для исправления реестровых ошибок в сведениях
об описании их местоположения**

1. Сведения о характерных точках контура Здание

вид объекта недвижимости (здание, сооружение, объект незавершенного строительства)

с кадастровым номером 32:28:0015728:931

Система координат МСК-32, зона 2

Зона № 2

Обозначение характерных точек контура	Содержащиеся в Едином государственном реестре недвижимости			Определены в ходе выполнения комплексных кадастровых работ			Метод определения координат	Формулы, примененные для расчета средней квадратической погрешности определения координат характерных точек (M_t), м, с подставленными в такие формулы значениями и итоговые (вычисленные) значения M_t , м
	координаты, м		радиус, м	координаты, м		радиус, м		
	X	Y	R	X	Y	R		
1	2	3	4	5	6	7	8	9
—	—	—	—	4952 95.18	2168 989.8 5	—	Метод спутниковых геодезических измерений (определений)	—
—	—	—	—	4952 95.47	2168 990.1 2	—	Метод спутниковых геодезических измерений (определений)	—
—	—	—	—	4952 98.22	2168 992.5 8	—	Метод спутниковых геодезических измерений (определений)	—
—	—	—	—	4952 93.98	2168 997.0 8	—	Метод спутниковых геодезических измерений (определений)	—

–	–	–	–	4952 91.00	2168 994.3 0	–	Метод спутниковых геодезических измерений (определений)	–
–	–	–	–	4952 95.18	2168 989.8 5	–	Метод спутниковых геодезических измерений (определений)	–
2. Иные сведения об объекте недвижимости с кадастровым номером <u>32:28:0015728:931</u>								
1.–								
3. Пояснения к сведениям об объекте недвижимости с кадастровым номером <u>32:28:0015728:931</u>								
1. –								

**Сведения о зданиях, сооружениях, объектах незавершенного строительства,
необходимые для исправления реестровых ошибок в сведениях
об описании их местоположения**

1. Сведения о характерных точках контура Здание

вид объекта недвижимости (здание, сооружение, объект незавершенного строительства)

с кадастровым номером 32:28:0015728:1227

Система координат МСК-32, зона 2

Зона № 2

Обозначение характерных точек контура	Содержащиеся в Едином государственном реестре недвижимости			Определены в ходе выполнения комплексных кадастровых работ			Метод определения координат	Формулы, примененные для расчета средней квадратической погрешности определения координат характерных точек (M_t), м, с подставленными в такие формулы значениями и итоговые (вычисленные) значения M_t , м
	координаты, м		радиус, м	координаты, м		радиус, м		
	X	Y	R	X	Y	R		
1	2	3	4	5	6	7	8	9
—	—	—	—	4952 75.03	2168 873.5 0	—	Метод спутниковых геодезических измерений (определений)	—
—	—	—	—	4952 72.61	2168 876.2 5	—	Метод спутниковых геодезических измерений (определений)	—
—	—	—	—	4952 67.84	2168 872.0 3	—	Метод спутниковых геодезических измерений (определений)	—
—	—	—	—	4952 66.91	2168 871.2 6	—	Метод спутниковых геодезических измерений (определений)	—

–	–	–	–	4952 69.27	2168 868.4 8	–	Метод спутниковых геодезических измерений (определений)	–
–	–	–	–	4952 74.39	2168 872.8 8	–	Метод спутниковых геодезических измерений (определений)	–
–	–	–	–	4952 75.03	2168 873.5 0	–	Метод спутниковых геодезических измерений (определений)	–

2. Иные сведения об объекте недвижимости с кадастровым номером 32:28:0015728:1227

1.–

3. Пояснения к сведениям об объекте недвижимости с кадастровым номером 32:28:0015728:1227

1. –

**Сведения о зданиях, сооружениях, объектах незавершенного строительства,
необходимые для исправления реестровых ошибок в сведениях
об описании их местоположения**

1. Сведения о характерных точках контура Здание

вид объекта недвижимости (здание, сооружение, объект незавершенного строительства)

с кадастровым номером 32:28:0015728:1237

Система координат МСК-32, зона 2

Зона № 2

Обозначение характерных точек контура	Содержащиеся в Едином государственном реестре недвижимости			Определены в ходе выполнения комплексных кадастровых работ			Метод определения координат	Формулы, примененные для расчета средней квадратической погрешности определения координат характерных точек (M _t), м, с подставленными в такие формулы значениями и итоговые (вычисленные) значения M _t , м
	координаты, м		радиус, м	координаты, м		радиус, м		
	X	Y	R	X	Y	R		
1	2	3	4	5	6	7	8	9
—	—	—	—	4952 84.96	2168 860.7 9	—	Метод спутниковых геодезических измерений (определений)	—
—	—	—	—	4952 81.48	2168 864.5 9	—	Метод спутниковых геодезических измерений (определений)	—
—	—	—	—	4952 76.47	2168 860.2 1	—	Метод спутниковых геодезических измерений (определений)	—
—	—	—	—	4952 80.03	2168 856.6 1	—	Метод спутниковых геодезических измерений (определений)	—

–	–	–	–	4952 84.96	2168 860.7 9	–	Метод спутниковых геодезических измерений (определений)	–
2. Иные сведения об объекте недвижимости с кадастровым номером <u>32:28:0015728:1237</u>								
1. –								
3. Пояснения к сведениям об объекте недвижимости с кадастровым номером <u>32:28:0015728:1237</u>								
1. –								

**Сведения о зданиях, сооружениях, объектах незавершенного строительства,
необходимые для исправления реестровых ошибок в сведениях
об описании их местоположения**

1. Сведения о характерных точках контура Здание

вид объекта недвижимости (здание, сооружение, объект незавершенного строительства)

с кадастровым номером 32:28:0015728:1065

Система координат МСК-32, зона 2

Зона № 2

Обозначение характерных точек контура	Содержащиеся в Едином государственном реестре недвижимости			Определены в ходе выполнения комплексных кадастровых работ			Метод определения координат	Формулы, примененные для расчета средней квадратической погрешности определения координат характерных точек (M_t), м, с подставленными в такие формулы значениями и итоговые (вычисленные) значения M_t , м
	координаты, м		радиус, м	координаты, м		радиус, м		
	X	Y	R	X	Y	R		
1	2	3	4	5	6	7	8	9
—	—	—	—	4954 28.63	2169 075.8 3	—	Метод спутниковых геодезических измерений (определений)	—
—	—	—	—	4954 27.83	2169 076.6 7	—	Метод спутниковых геодезических измерений (определений)	—
—	—	—	—	4954 26.32	2169 078.2 2	—	Метод спутниковых геодезических измерений (определений)	—
—	—	—	—	4954 26.04	2169 078.5 0	—	Метод спутниковых геодезических измерений (определений)	—

–	–	–	–	4954 21.62	2169 074.0 9	–	Метод спутниковых геодезических измерений (определений)	–
–	–	–	–	4954 24.34	2169 071.4 1	–	Метод спутниковых геодезических измерений (определений)	–
–	–	–	–	4954 28.63	2169 075.8 3	–	Метод спутниковых геодезических измерений (определений)	–

2. Иные сведения об объекте недвижимости с кадастровым номером 32:28:0015728:1065

1.–

3. Пояснения к сведениям об объекте недвижимости с кадастровым номером 32:28:0015728:1065

1. –

**Сведения о зданиях, сооружениях, объектах незавершенного строительства,
необходимые для исправления реестровых ошибок в сведениях
об описании их местоположения**

1. Сведения о характерных точках контура Здание

вид объекта недвижимости (здание, сооружение, объект незавершенного строительства)

с кадастровым номером 32:28:0015728:1122

Система координат МСК-32, зона 2

Зона № 2

Обозначение характерных точек контура	Содержащиеся в Едином государственном реестре недвижимости			Определены в ходе выполнения комплексных кадастровых работ			Метод определения координат	Формулы, примененные для расчета средней квадратической погрешности определения координат характерных точек (M_t), м, с подставленными в такие формулы значениями и итоговые (вычисленные) значения M_t , м
	координаты, м		радиус, м	координаты, м		радиус, м		
	X	Y	R	X	Y	R		
1	2	3	4	5	6	7	8	9
–	–	–	–	4954 54.71	2169 058.6 7	–	Метод спутниковых геодезических измерений (определений)	–
–	–	–	–	4954 51.35	2169 062.1 5	–	Метод спутниковых геодезических измерений (определений)	–
–	–	–	–	4954 46.26	2169 057.7 6	–	Метод спутниковых геодезических измерений (определений)	–
–	–	–	–	4954 45.85	2169 058.2 0	–	Метод спутниковых геодезических измерений (определений)	–

–	–	–	–	4954 41.26	2169 053.7 4	–	Метод спутниковых геодезических измерений (определений)	–
–	–	–	–	4954 45.01	2169 049.4 2	–	Метод спутниковых геодезических измерений (определений)	–
–	–	–	–	4954 54.66	2169 058.6 2	–	Метод спутниковых геодезических измерений (определений)	–
–	–	–	–	4954 54.71	2169 058.6 7	–	Метод спутниковых геодезических измерений (определений)	–

2. Другие сведения об объекте недвижимости с кадастровым номером 32:28:0015728:1122

1.–

3. Пояснения к сведениям об объекте недвижимости с кадастровым номером 32:28:0015728:1122

1. –

**Сведения о зданиях, сооружениях, объектах незавершенного строительства,
необходимые для исправления реестровых ошибок в сведениях
об описании их местоположения**

1. Сведения о характерных точках контура Здание

вид объекта недвижимости (здание, сооружение, объект незавершенного строительства)

с кадастровым номером 32:28:0015728:669

Система координат МСК-32, зона 2

Зона № 2

Обозначение характерных точек контура	Содержащиеся в Едином государственном реестре недвижимости			Определены в ходе выполнения комплексных кадастровых работ			Метод определения координат	Формулы, примененные для расчета средней квадратической погрешности определения координат характерных точек (M_t), м, с подставленными в такие формулы значениями и итоговые (вычисленные) значения M_t , м
	координаты, м		радиус, м	координаты, м		радиус, м		
	X	Y	R	X	Y	R		
1	2	3	4	5	6	7	8	9
—	—	—	—	4954 58.51	2169 054.3 4	—	Метод спутниковых геодезических измерений (определений)	—
—	—	—	—	4954 54.66	2169 058.6 2	—	Метод спутниковых геодезических измерений (определений)	—
—	—	—	—	4954 45.01	2169 049.4 2	—	Метод спутниковых геодезических измерений (определений)	—
—	—	—	—	4954 48.78	2169 045.5 7	—	Метод спутниковых геодезических измерений (определений)	—

–	–	–	–	4954 53.49	2169 049.8 3	–	Метод спутниковых геодезических измерений (определений)	–
–	–	–	–	4954 58.51	2169 054.3 4	–	Метод спутниковых геодезических измерений (определений)	–
2. Иные сведения об объекте недвижимости с кадастровым номером <u>32:28:0015728:669</u>								
1.–								
3. Пояснения к сведениям об объекте недвижимости с кадастровым номером <u>32:28:0015728:669</u>								
1. –								

**Сведения о зданиях, сооружениях, объектах незавершенного строительства,
необходимые для исправления реестровых ошибок в сведениях
об описании их местоположения**

1. Сведения о характерных точках контура Здание

вид объекта недвижимости (здание, сооружение, объект незавершенного строительства)

с кадастровым номером 32:28:0015728:1323

Система координат МСК-32, зона 2

Зона № 2

Обозначение характерных точек контура	Содержащиеся в Едином государственном реестре недвижимости			Определены в ходе выполнения комплексных кадастровых работ			Метод определения координат	Формулы, примененные для расчета средней квадратической погрешности определения координат характерных точек (M_t), м, с подставленными в такие формулы значениями и итоговые (вычисленные) значения M_t , м
	координаты, м		радиус, м	координаты, м		радиус, м		
	X	Y	R	X	Y	R		
1	2	3	4	5	6	7	8	9
—	—	—	—	4953 99.31	2169 011.4 8	—	Метод спутниковых геодезических измерений (определений)	—
—	—	—	—	4954 01.79	2169 014.0 0	—	Метод спутниковых геодезических измерений (определений)	—
—	—	—	—	4953 97.76	2169 018.3 1	—	Метод спутниковых геодезических измерений (определений)	—
—	—	—	—	4953 95.32	2169 015.9 7	—	Метод спутниковых геодезических измерений (определений)	—

–	–	–	–	4953 99.31	2169 011.4 8	–	Метод спутниковых геодезических измерений (определений)	–
2. Иные сведения об объекте недвижимости с кадастровым номером <u>32:28:0015728:1323</u>								
1. –								
3. Пояснения к сведениям об объекте недвижимости с кадастровым номером <u>32:28:0015728:1323</u>								
1. –								

**Сведения о зданиях, сооружениях, объектах незавершенного строительства,
необходимые для исправления реестровых ошибок в сведениях
об описании их местоположения**

1. Сведения о характерных точках контура Здание

вид объекта недвижимости (здание, сооружение, объект незавершенного строительства)

с кадастровым номером 32:28:0015728:71

Система координат МСК-32, зона 2

Зона № 2

Обозначение характерных точек контура	Содержащиеся в Едином государственном реестре недвижимости			Определены в ходе выполнения комплексных кадастровых работ			Метод определения координат	Формулы, примененные для расчета средней квадратической погрешности определения координат характерных точек (M_t), м, с подставленными в такие формулы значениями и итоговые (вычисленные) значения M_t , м
	координаты, м		радиус, м	координаты, м		радиус, м		
	X	Y	R	X	Y	R		
1	2	3	4	5	6	7	8	9
—	—	—	—	4953 89.34	2169 001.6 5	—	Метод спутниковых геодезических измерений (определений)	—
—	—	—	—	4953 91.89	2169 004.1 8	—	Метод спутниковых геодезических измерений (определений)	—
—	—	—	—	4953 87.39	2169 008.6 1	—	Метод спутниковых геодезических измерений (определений)	—
—	—	—	—	4953 84.84	2169 006.2 1	—	Метод спутниковых геодезических измерений (определений)	—

–	–	–	–	4953 89.34	2169 001.6 5	–	Метод спутниковых геодезических измерений (определений)	–
2. Иные сведения об объекте недвижимости с кадастровым номером <u>32:28:0015728:71</u>								
1. –								
3. Пояснения к сведениям об объекте недвижимости с кадастровым номером <u>32:28:0015728:71</u>								
1. –								

**Сведения о зданиях, сооружениях, объектах незавершенного строительства,
необходимые для исправления реестровых ошибок в сведениях
об описании их местоположения**

1. Сведения о характерных точках контура Здание

вид объекта недвижимости (здание, сооружение, объект незавершенного строительства)

с кадастровым номером 32:28:0015728:1072

Система координат МСК-32, зона 2

Зона № 2

Обозначение характерных точек контура	Содержащиеся в Едином государственном реестре недвижимости			Определены в ходе выполнения комплексных кадастровых работ			Метод определения координат	Формулы, примененные для расчета средней квадратической погрешности определения координат характерных точек (M_t), м, с подставленными в такие формулы значениями и итоговые (вычисленные) значения M_t , м
	координаты, м		радиус, м	координаты, м		радиус, м		
	X	Y	R	X	Y	R		
1	2	3	4	5	6	7	8	9
—	—	—	—	4953 97.07	2169 086.8 7	—	Метод спутниковых геодезических измерений (определений)	—
—	—	—	—	4953 94.64	2169 089.4 3	—	Метод спутниковых геодезических измерений (определений)	—
—	—	—	—	4953 90.26	2169 085.1 7	—	Метод спутниковых геодезических измерений (определений)	—
—	—	—	—	4953 92.63	2169 082.6 4	—	Метод спутниковых геодезических измерений (определений)	—

–	–	–	–	4953 97.07	2169 086.8 7	–	Метод спутниковых геодезических измерений (определений)	–
2. Иные сведения об объекте недвижимости с кадастровым номером <u>32:28:0015728:1072</u>								
1. –								
3. Пояснения к сведениям об объекте недвижимости с кадастровым номером <u>32:28:0015728:1072</u>								
1. –								

**Сведения о зданиях, сооружениях, объектах незавершенного строительства,
необходимые для исправления реестровых ошибок в сведениях
об описании их местоположения**

1. Сведения о характерных точках контура Здание

вид объекта недвижимости (здание, сооружение, объект незавершенного строительства)

с кадастровым номером 32:28:0015728:1430

Система координат МСК-32, зона 2

Зона № 2

Обозначение характерных точек контура	Содержащиеся в Едином государственном реестре недвижимости			Определены в ходе выполнения комплексных кадастровых работ			Метод определения координат	Формулы, примененные для расчета средней квадратической погрешности определения координат характерных точек (M_t), м, с подставленными в такие формулы значениями и итоговые (вычисленные) значения M_t , м
	координаты, м		радиус, м	координаты, м		радиус, м		
	X	Y	R	X	Y	R		
1	2	3	4	5	6	7	8	9
—	—	—	—	4953 74.49	2169 070.7 8	—	Метод спутниковых геодезических измерений (определений)	—
—	—	—	—	4953 72.13	2169 073.2 8	—	Метод спутниковых геодезических измерений (определений)	—
—	—	—	—	4953 67.67	2169 069.1 9	—	Метод спутниковых геодезических измерений (определений)	—
—	—	—	—	4953 70.10	2169 066.6 3	—	Метод спутниковых геодезических измерений (определений)	—

–	–	–	–	4953 74.49	2169 070.7 8	–	Метод спутниковых геодезических измерений (определений)	–
2. Иные сведения об объекте недвижимости с кадастровым номером <u>32:28:0015728:1430</u>								
1. –								
3. Пояснения к сведениям об объекте недвижимости с кадастровым номером <u>32:28:0015728:1430</u>								
1. –								

**Сведения о зданиях, сооружениях, объектах незавершенного строительства,
необходимые для исправления реестровых ошибок в сведениях
об описании их местоположения**

1. Сведения о характерных точках контура Здание

вид объекта недвижимости (здание, сооружение, объект незавершенного строительства)

с кадастровым номером 32:28:0015728:1067

Система координат МСК-32, зона 2

Зона № 2

Обозначение характерных точек контура	Содержащиеся в Едином государственном реестре недвижимости			Определены в ходе выполнения комплексных кадастровых работ			Метод определения координат	Формулы, примененные для расчета средней квадратической погрешности определения координат характерных точек (M _t), м, с подставленными в такие формулы значениями и итоговые (вычисленные) значения M _t , м
	координаты, м		радиус, м	координаты, м		радиус, м		
	X	Y	R	X	Y	R		
1	2	3	4	5	6	7	8	9
—	—	—	—	4953 54.45	2169 070.3 9	—	Метод спутниковых геодезических измерений (определений)	—
—	—	—	—	4953 52.09	2169 072.9 8	—	Метод спутниковых геодезических измерений (определений)	—
—	—	—	—	4953 47.44	2169 068.7 3	—	Метод спутниковых геодезических измерений (определений)	—
—	—	—	—	4953 49.75	2169 066.2 6	—	Метод спутниковых геодезических измерений (определений)	—

–	–	–	–	4953 54.45	2169 070.3 9	–	Метод спутниковых геодезических измерений (определений)	–
2. Иные сведения об объекте недвижимости с кадастровым номером <u>32:28:0015728:1067</u>								
1. –								
3. Пояснения к сведениям об объекте недвижимости с кадастровым номером <u>32:28:0015728:1067</u>								
1. –								

**Сведения о зданиях, сооружениях, объектах незавершенного строительства,
необходимые для исправления реестровых ошибок в сведениях
об описании их местоположения**

1. Сведения о характерных точках контура Здание

вид объекта недвижимости (здание, сооружение, объект незавершенного строительства)

с кадастровым номером 32:28:0015728:1228

Система координат МСК-32, зона 2

Зона № 2

Обозначение характерных точек контура	Содержащиеся в Едином государственном реестре недвижимости			Определены в ходе выполнения комплексных кадастровых работ			Метод определения координат	Формулы, примененные для расчета средней квадратической погрешности определения координат характерных точек (M_t), м, с подставленными в такие формулы значениями и итоговые (вычисленные) значения M_t , м
	координаты, м		радиус, м	координаты, м		радиус, м		
	X	Y	R	X	Y	R		
1	2	3	4	5	6	7	8	9
—	—	—	—	4953 57.08	2169 058.6 0	—	Метод спутниковых геодезических измерений (определений)	—
—	—	—	—	4953 54.73	2169 061.0 2	—	Метод спутниковых геодезических измерений (определений)	—
—	—	—	—	4953 54.60	2169 061.1 6	—	Метод спутниковых геодезических измерений (определений)	—
—	—	—	—	4953 50.19	2169 056.8 8	—	Метод спутниковых геодезических измерений (определений)	—

–	–	–	–	4953 52.57	2169 054.3 6	–	Метод спутниковых геодезических измерений (определений)	–
–	–	–	–	4953 57.08	2169 058.6 0	–	Метод спутниковых геодезических измерений (определений)	–
2. Иные сведения об объекте недвижимости с кадастровым номером <u>32:28:0015728:1228</u>								
1. –								
3. Пояснения к сведениям об объекте недвижимости с кадастровым номером <u>32:28:0015728:1228</u>								
1. –								

**Сведения о зданиях, сооружениях, объектах незавершенного строительства,
необходимые для исправления реестровых ошибок в сведениях
об описании их местоположения**

1. Сведения о характерных точках контура Здание

вид объекта недвижимости (здание, сооружение, объект незавершенного строительства)

с кадастровым номером 32:28:0015728:1384

Система координат МСК-32, зона 2

Зона № 2

Обозначение характерных точек контура	Содержащиеся в Едином государственном реестре недвижимости			Определены в ходе выполнения комплексных кадастровых работ			Метод определения координат	Формулы, примененные для расчета средней квадратической погрешности определения координат характерных точек (M_t), м, с подставленными в такие формулы значениями и итоговые (вычисленные) значения M_t , м
	координаты, м		радиус, м	координаты, м		радиус, м		
	X	Y	R	X	Y	R		
1	2	3	4	5	6	7	8	9
—	—	—	—	4953 70.87	2169 022.8 0	—	Метод спутниковых геодезических измерений (определений)	—
—	—	—	—	4953 68.30	2169 025.5 0	—	Метод спутниковых геодезических измерений (определений)	—
—	—	—	—	4953 63.81	2169 021.2 2	—	Метод спутниковых геодезических измерений (определений)	—
—	—	—	—	4953 66.38	2169 018.4 2	—	Метод спутниковых геодезических измерений (определений)	—

–	–	–	–	4953 70.87	2169 022.8 0	–	Метод спутниковых геодезических измерений (определений)	–
2. Иные сведения об объекте недвижимости с кадастровым номером <u>32:28:0015728:1384</u>								
1. –								
3. Пояснения к сведениям об объекте недвижимости с кадастровым номером <u>32:28:0015728:1384</u>								
1. –								

**Сведения о зданиях, сооружениях, объектах незавершенного строительства,
необходимые для исправления реестровых ошибок в сведениях
об описании их местоположения**

1. Сведения о характерных точках контура Здание

вид объекта недвижимости (здание, сооружение, объект незавершенного строительства)

с кадастровым номером 32:28:0015728:1242

Система координат МСК-32, зона 2

Зона № 2

Обозначение характерных точек контура	Содержащиеся в Едином государственном реестре недвижимости			Определены в ходе выполнения комплексных кадастровых работ			Метод определения координат	Формулы, примененные для расчета средней квадратической погрешности определения координат характерных точек (M_t), м, с подставленными в такие формулы значениями и итоговые (вычисленные) значения M_t , м
	координаты, м		радиус, м	координаты, м		радиус, м		
	X	Y	R	X	Y	R		
1	2	3	4	5	6	7	8	9
—	—	—	—	4953 27.62	2169 059.4 9	—	Метод спутниковых геодезических измерений (определений)	—
—	—	—	—	4953 25.04	2169 062.2 3	—	Метод спутниковых геодезических измерений (определений)	—
—	—	—	—	4953 24.77	2169 062.5 0	—	Метод спутниковых геодезических измерений (определений)	—
—	—	—	—	4953 20.25	2169 058.2 2	—	Метод спутниковых геодезических измерений (определений)	—

–	–	–	–	4953 23.01	2169 055.3 1	–	Метод спутниковых геодезических измерений (определений)	–
–	–	–	–	4953 27.62	2169 059.4 9	–	Метод спутниковых геодезических измерений (определений)	–

2. Иные сведения об объекте недвижимости с кадастровым номером 32:28:0015728:1242

1.–

3. Пояснения к сведениям об объекте недвижимости с кадастровым номером 32:28:0015728:1242

1. –

**Сведения о зданиях, сооружениях, объектах незавершенного строительства,
необходимые для исправления реестровых ошибок в сведениях
об описании их местоположения**

1. Сведения о характерных точках контура Здание

вид объекта недвижимости (здание, сооружение, объект незавершенного строительства)

с кадастровым номером 32:28:0015728:1183

Система координат МСК-32, зона 2

Зона № 2

Обозначение характерных точек контура	Содержащиеся в Едином государственном реестре недвижимости			Определены в ходе выполнения комплексных кадастровых работ			Метод определения координат	Формулы, примененные для расчета средней квадратической погрешности определения координат характерных точек (M_t), м, с подставленными в такие формулы значениями и итоговые (вычисленные) значения M_t , м
	координаты, м		радиус, м	координаты, м		радиус, м		
	X	Y	R	X	Y	R		
1	2	3	4	5	6	7	8	9
—	—	—	—	4953 57.01	2169 109.1 8	—	Метод спутниковых геодезических измерений (определений)	—
—	—	—	—	4953 60.05	2169 111.9 5	—	Метод спутниковых геодезических измерений (определений)	—
—	—	—	—	4953 55.56	2169 116.5 4	—	Метод спутниковых геодезических измерений (определений)	—
—	—	—	—	4953 52.60	2169 113.6 6	—	Метод спутниковых геодезических измерений (определений)	—

–	–	–	–	4953 52.77	2169 113.5 0	–	Метод спутниковых геодезических измерений (определений)	–
–	–	–	–	4953 57.01	2169 109.1 8	–	Метод спутниковых геодезических измерений (определений)	–
2. Иные сведения об объекте недвижимости с кадастровым номером <u>32:28:0015728:1183</u>								
1.–								
3. Пояснения к сведениям об объекте недвижимости с кадастровым номером <u>32:28:0015728:1183</u>								
1. –								

**Сведения о зданиях, сооружениях, объектах незавершенного строительства,
необходимые для исправления реестровых ошибок в сведениях
об описании их местоположения**

1. Сведения о характерных точках контура Здание

вид объекта недвижимости (здание, сооружение, объект незавершенного строительства)

с кадастровым номером 32:28:0015728:1238

Система координат МСК-32, зона 2

Зона № 2

Обозначение характерных точек контура	Содержащиеся в Едином государственном реестре недвижимости			Определены в ходе выполнения комплексных кадастровых работ			Метод определения координат	Формулы, примененные для расчета средней квадратической погрешности определения координат характерных точек (M_t), м, с подставленными в такие формулы значениями и итоговые (вычисленные) значения M_t , м
	координаты, м		радиус, м	координаты, м		радиус, м		
	X	Y	R	X	Y	R		
1	2	3	4	5	6	7	8	9
—	—	—	—	4953 69.73	2169 121.4 3	—	Метод спутниковых геодезических измерений (определений)	—
—	—	—	—	4953 72.45	2169 124.1 0	—	Метод спутниковых геодезических измерений (определений)	—
—	—	—	—	4953 68.09	2169 128.7 3	—	Метод спутниковых геодезических измерений (определений)	—
—	—	—	—	4953 65.39	2169 126.1 9	—	Метод спутниковых геодезических измерений (определений)	—

–	–	–	–	4953 69.73	2169 121.4 3	–	Метод спутниковых геодезических измерений (определений)	–
2. Иные сведения об объекте недвижимости с кадастровым номером <u>32:28:0015728:1238</u>								
1. –								
3. Пояснения к сведениям об объекте недвижимости с кадастровым номером <u>32:28:0015728:1238</u>								
1. –								

**Сведения о зданиях, сооружениях, объектах незавершенного строительства,
необходимые для исправления реестровых ошибок в сведениях
об описании их местоположения**

1. Сведения о характерных точках контура Здание

вид объекта недвижимости (здание, сооружение, объект незавершенного строительства)

с кадастровым номером 32:28:0015728:1408

Система координат МСК-32, зона 2

Зона № 2

Обозначение характерных точек контура	Содержащиеся в Едином государственном реестре недвижимости			Определены в ходе выполнения комплексных кадастровых работ			Метод определения координат	Формулы, примененные для расчета средней квадратической погрешности определения координат характерных точек (M_t), м, с подставленными в такие формулы значениями и итоговые (вычисленные) значения M_t , м
	координаты, м		радиус, м	координаты, м		радиус, м		
	X	Y	R	X	Y	R		
1	2	3	4	5	6	7	8	9
—	—	—	—	4953 91.50	2169 142.2 7	—	Метод спутниковых геодезических измерений (определений)	—
—	—	—	—	4953 95.03	2169 145.5 9	—	Метод спутниковых геодезических измерений (определений)	—
—	—	—	—	4953 90.24	2169 150.3 1	—	Метод спутниковых геодезических измерений (определений)	—
—	—	—	—	4953 86.94	2169 147.2 3	—	Метод спутниковых геодезических измерений (определений)	—

–	–	–	–	4953 91.50	2169 142.2 7	–	Метод спутниковых геодезических измерений (определений)	–
2. Иные сведения об объекте недвижимости с кадастровым номером <u>32:28:0015728:1408</u>								
1. –								
3. Пояснения к сведениям об объекте недвижимости с кадастровым номером <u>32:28:0015728:1408</u>								
1. –								

**Сведения о зданиях, сооружениях, объектах незавершенного строительства,
необходимые для исправления реестровых ошибок в сведениях
об описании их местоположения**

1. Сведения о характерных точках контура Здание

вид объекта недвижимости (здание, сооружение, объект незавершенного строительства)

с кадастровым номером 32:28:0015728:1435

Система координат МСК-32, зона 2

Зона № 2

Обозначение характерных точек контура	Содержащиеся в Едином государственном реестре недвижимости			Определены в ходе выполнения комплексных кадастровых работ			Метод определения координат	Формулы, примененные для расчета средней квадратической погрешности определения координат характерных точек (M _t), м, с подставленными в такие формулы значениями и итоговые (вычисленные) значения M _t , м
	координаты, м		радиус, м	координаты, м		радиус, м		
	X	Y	R	X	Y	R		
1	2	3	4	5	6	7	8	9
—	—	—	—	4953 13.95	2169 051.2 7	—	Метод спутниковых геодезических измерений (определений)	—
—	—	—	—	4953 10.66	2169 054.5 2	—	Метод спутниковых геодезических измерений (определений)	—
—	—	—	—	4953 06.01	2169 049.8 8	—	Метод спутниковых геодезических измерений (определений)	—
—	—	—	—	4953 09.18	2169 046.7 0	—	Метод спутниковых геодезических измерений (определений)	—

–	–	–	–	4953 13.95	2169 051.2 7	–	Метод спутниковых геодезических измерений (определений)	–
2. Иные сведения об объекте недвижимости с кадастровым номером <u>32:28:0015728:1435</u>								
1. –								
3. Пояснения к сведениям об объекте недвижимости с кадастровым номером <u>32:28:0015728:1435</u>								
1. –								

**Сведения о зданиях, сооружениях, объектах незавершенного строительства,
необходимые для исправления реестровых ошибок в сведениях
об описании их местоположения**

1. Сведения о характерных точках контура Здание

вид объекта недвижимости (здание, сооружение, объект незавершенного строительства)

с кадастровым номером 32:28:0015728:1234

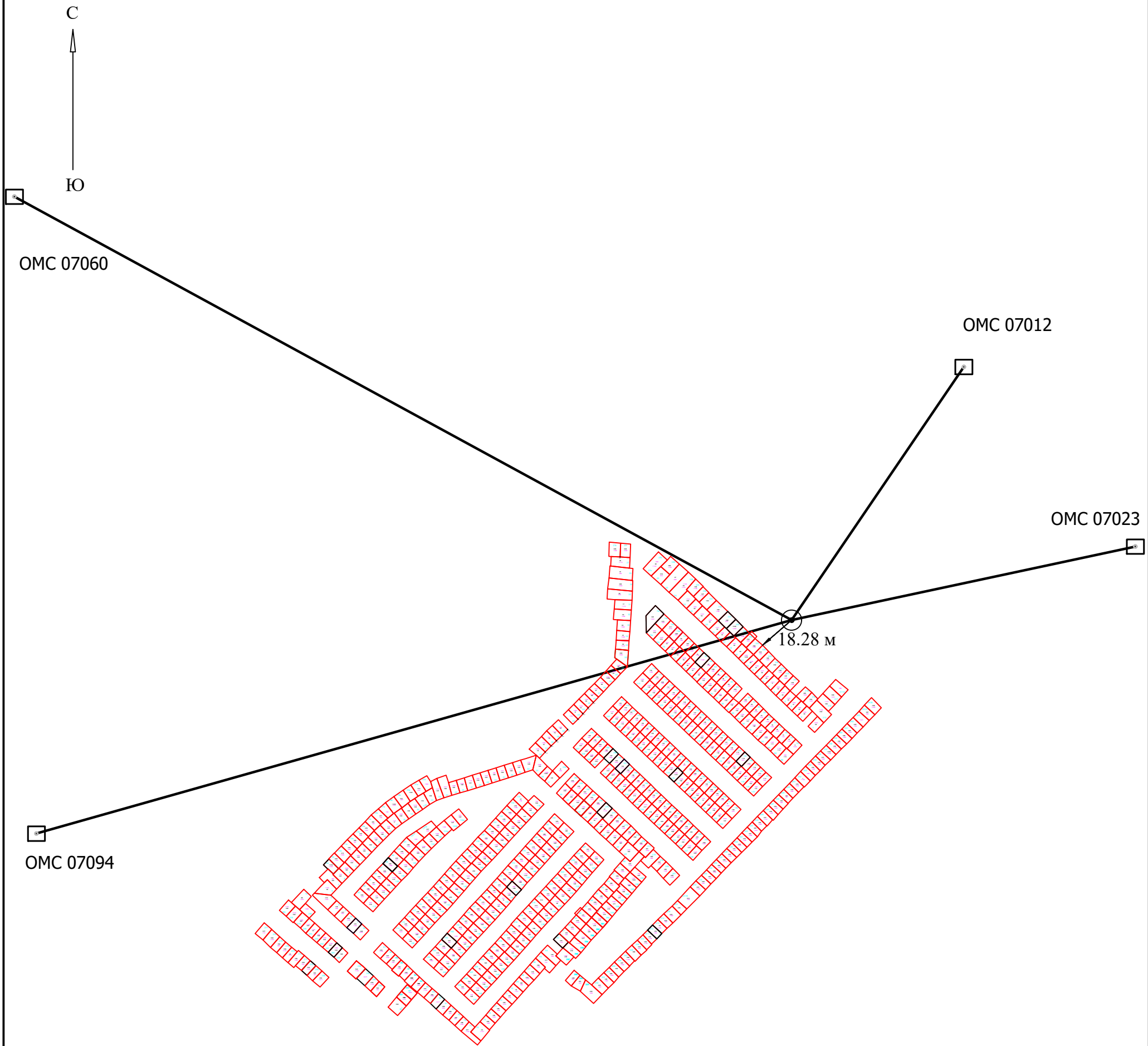
Система координат МСК-32, зона 2

Зона № 2

Обозначение характерных точек контура	Содержащиеся в Едином государственном реестре недвижимости			Определены в ходе выполнения комплексных кадастровых работ			Метод определения координат	Формулы, примененные для расчета средней квадратической погрешности определения координат характерных точек (M_t), м, с подставленными в такие формулы значениями и итоговые (вычисленные) значения M_t , м
	координаты, м		радиус, м	координаты, м		радиус, м		
	X	Y	R	X	Y	R		
1	2	3	4	5	6	7	8	9
—	—	—	—	4952 90.64	2169 012.6 5	—	Метод спутниковых геодезических измерений (определений)	—
—	—	—	—	4952 93.19	2169 014.8 5	—	Метод спутниковых геодезических измерений (определений)	—
—	—	—	—	4952 88.41	2169 020.2 2	—	Метод спутниковых геодезических измерений (определений)	—
—	—	—	—	4952 85.82	2169 018.0 4	—	Метод спутниковых геодезических измерений (определений)	—

–	–	–	–	4952 90.64	2169 012.6 5	–	Метод спутниковых геодезических измерений (определений)	–
2. Иные сведения об объекте недвижимости с кадастровым номером <u>32:28:0015728:1234</u>								
1. –								
3. Пояснения к сведениям об объекте недвижимости с кадастровым номером <u>32:28:0015728:1234</u>								
1. –								

Схема геодезических построений



Условные обозначения:

- - существующая часть границы земельного участка
- - вновь образованная или уточненная часть границы земельного участка
- - пункт опорно межевой сети
- ⊙ - точка съёмочного обоснования
- - направление геодезических построений при создании съёмочного обоснования
- 18.28 м — - направление геодезических построений при определении координатных точек

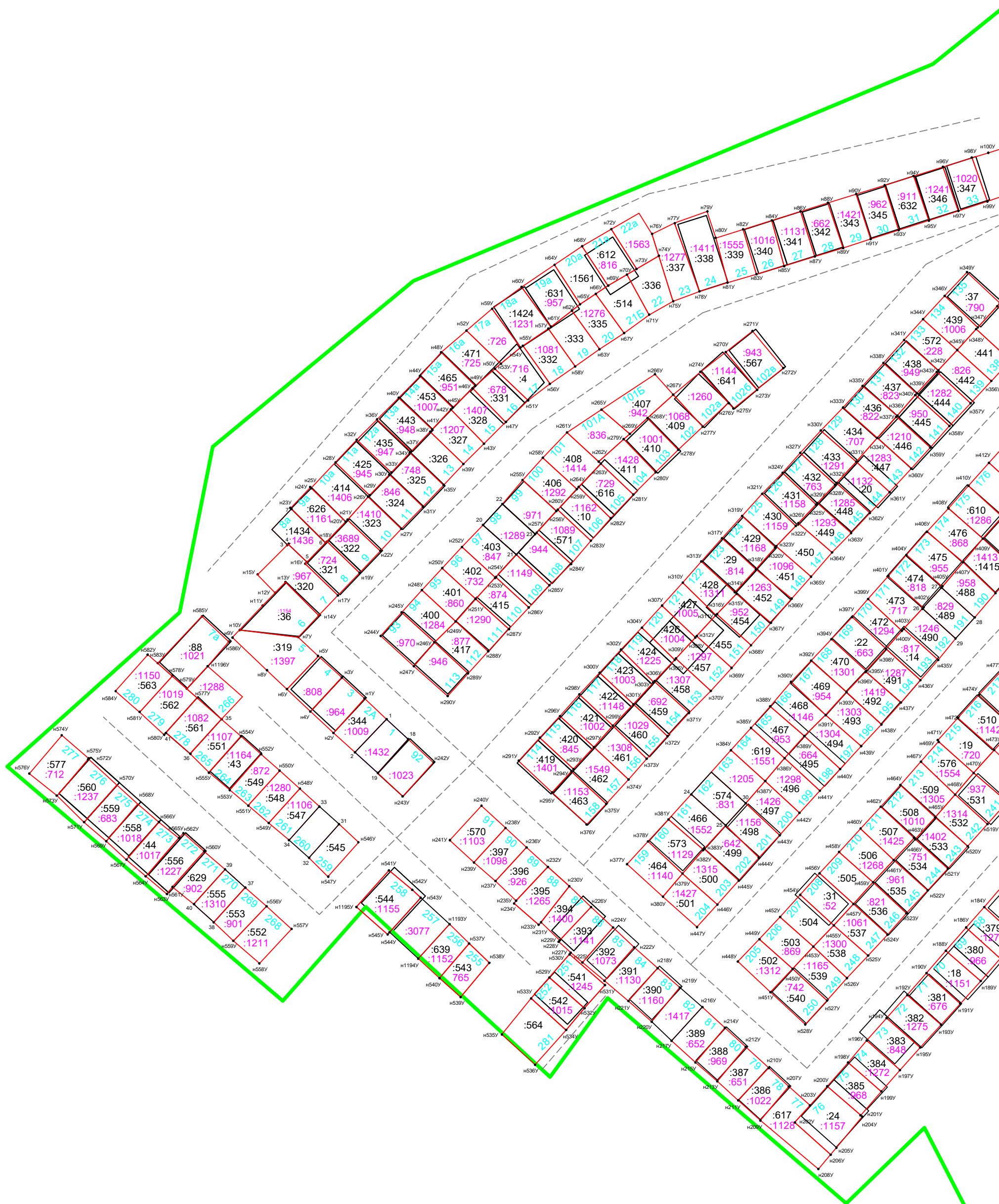


Условные обозначения:

- - границы кадастрового квартала
- 32:28:0015728 - номер кадастрового квартала
- 20 - номер здания
- :39 - кадастровый номер земельного участка
- :45 - кадастровый номер ОКС
- существующая часть границы земельного участка
- вновь образованная или уточненная часть границы земельного участка
- - характерная точка границы земельного участка
- - границы субъекта, МО, населенного пункта
- - обозначение территориальных и иных зон
- обозначение земель общего пользования (проезды, посредством которых осуществляется доступ)

Схема границ земельных участков

Выноска 1



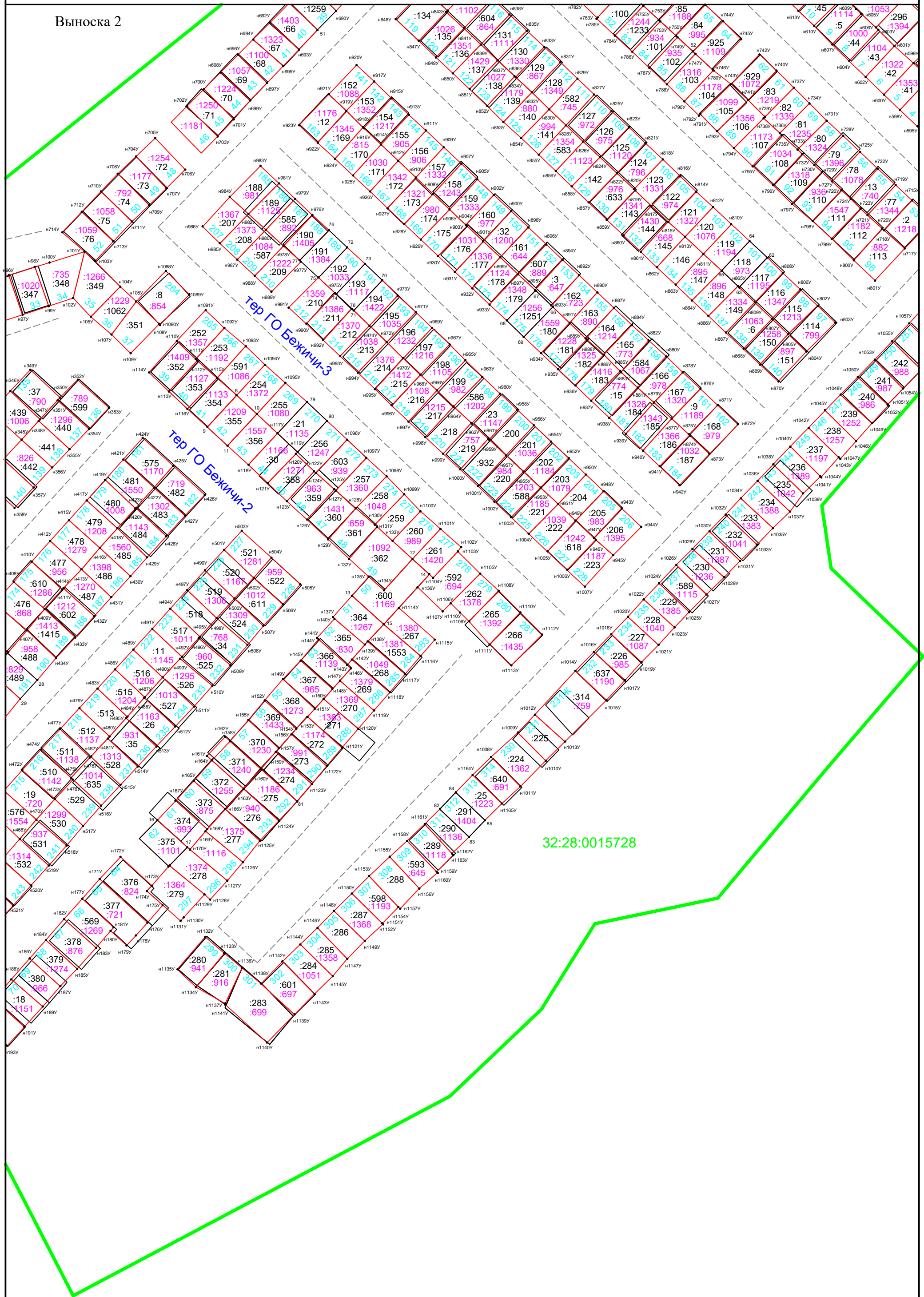
Масштаб 1:250

Лист 2

ФОРМАТ_А3

Схема границ земельных участков

Выноска 2



32:28:0015728

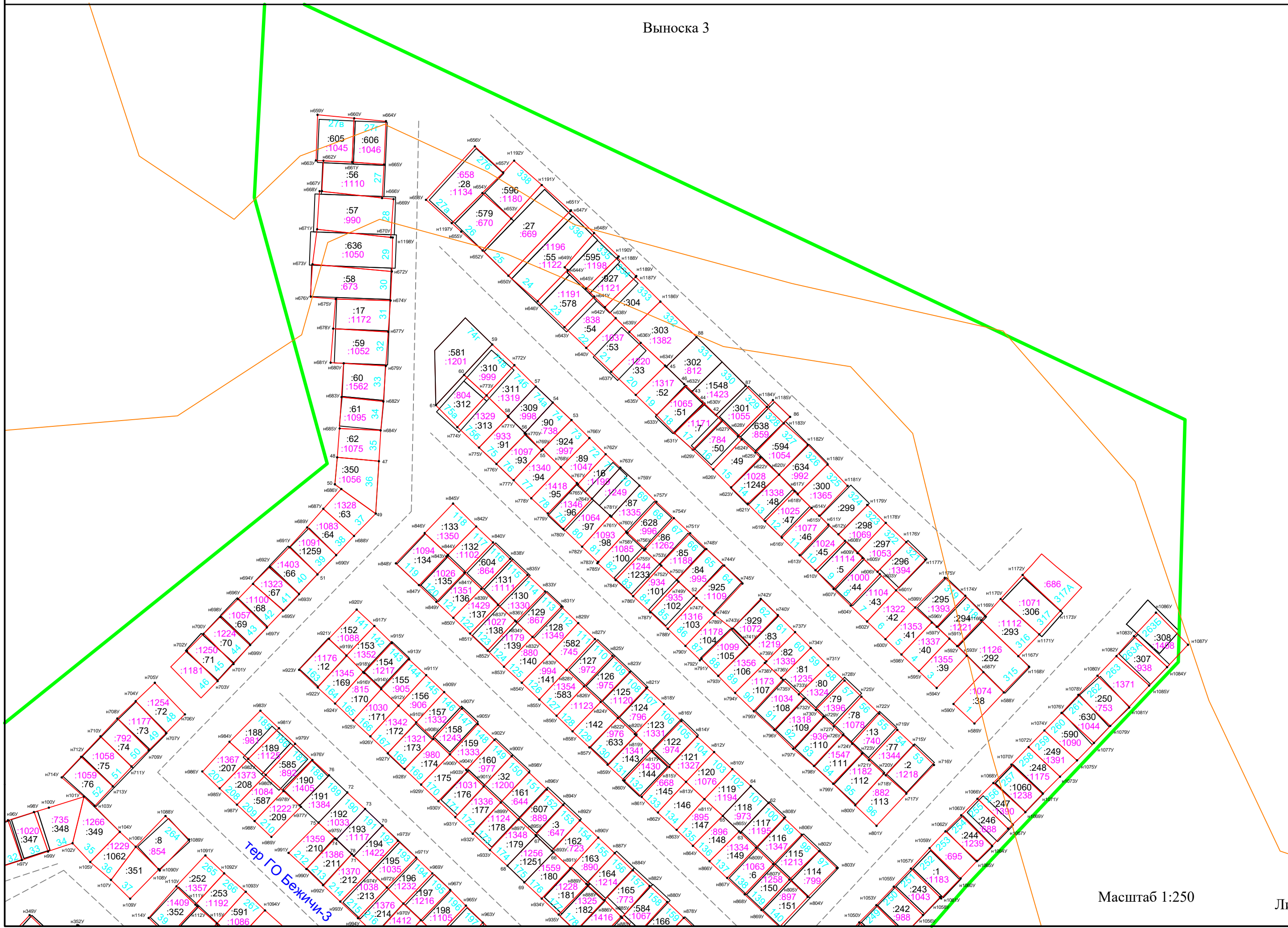
Масштаб 1:250

Лист 3

ФОРМАТ А3

Схема границ земельных участков

Выноска 3



Масштаб 1:250

Лист 4

ФОРМАТ_A3