

Извещение о приеме заявлений от граждан о намерении участвовать в аукционе

Управление имущественных и земельных отношений Брянской городской администрации в соответствии со ст. 39.18 Земельного кодекса Российской Федерации извещает граждан, которые заинтересованы в приобретении прав на земельный участок, о возможности подавать заявления о намерении участвовать в аукционе.

К предоставлению посредством проведения аукциона на право заключения договора купли-продажи планируется земельный участок из категории земель – земли населенных пунктов.

Земельный участок расположен: Брянская область, город Брянск, ориентировочная площадь 1500 кв. м, цель предоставления: для индивидуального жилищного строительства.

Площадь и местоположение земельного участка ориентировочные и подлежат уточнению при межевании.

Заявления принимаются в письменном виде, по установленной форме, при личном обращении, при предъявлении паспорта, или через представителя по доверенности. Срок приема заявок – с 23.09.2022 по 24.10.2022 (включительно).

Ознакомиться со схемой расположения земельного участка и подать заявление можно в Управление имущественных и земельных отношений Брянской городской администрации по адресу: Брянская обл., г. Брянск, пр-т Ленина, 24, каб. 4, по рабочим дням, с понедельника по четверг с 9.00 до 13.00, с 14.00 до 17.30, в пятницу – до 16.00. Выходные дни - суббота, воскресенье, праздничные дни в соответствии с календарём. Контактный телефон 8(4832)64-50-14.

Данное извещение, форма заявления размещены в сети «Интернет» на официальном сайте Брянской городской администрации www.bga32.ru, на официальном сайте торгов www.torgi.gov.ru и муниципальной газете «Брянск».

Начальнику управления имущественных и земельных отношений Брянской городской администрации
С.А. Перепечко

Физическое лицо:

_____ (ФИО)

Документ, удостоверяющий личность:

_____ (Вид документа, серия, номер)

_____ (Кем, когда выдан)

_____ (ФИО представителя)

Документ, удостоверяющий личность представителя:

_____ (Вид документа, серия, номер)

_____ (Кем, когда выдан)

_____ (Реквизиты доверенности)

_____ (Почтовый адрес)

_____ (Телефон)

_____ (Электронная почта)

Заявление

Ознакомившись с размещенным на официальном сайте торгов www.torgi.gov.ru извещением по предоставлению земельного участка для

в «_____»,
(собственность, аренду)

с кадастровым номером _____ площадью _____ кв.м,
(указывается при наличии)

расположенного по адресу: _____

выражаю намерение участвовать в аукционе по приобретению прав на указанный земельный участок.

Настоящим подтверждаю свое согласие на осуществление следующих действий с моими персональными данными (персональными данными недееспособного лица - субъекта персональных данных (в случае если заявитель является законным представителем): их обработку

(включая сбор, систематизацию, накопление, хранение, уточнение (обновление, изменение), использование, обезличивание, блокирование, уничтожение персональных данных), в том числе в автоматизированном режиме, в целях получения информации об этапе предоставления муниципальной услуги, о результате предоставления муниципальной услуги, оператору персональных данных Управлению имущественных и земельных отношений Брянской городской администрации, расположенному по адресу: г. Брянск, проспект Ленина, 35.

Настоящее согласие не устанавливает предельных сроков обработки данных.

Порядок отзыва согласия на обработку персональных данных мне известен.

Контактная информация субъекта персональных данных для предоставления информации об обработке персональных данных, а также в иных случаях, предусмотренных законодательством:

_____ (почтовый адрес), _____ (телефон), _____ (адрес электронной почты).

Подпись _____ (расшифровка подписи)

Дата _____

Запрос принят:

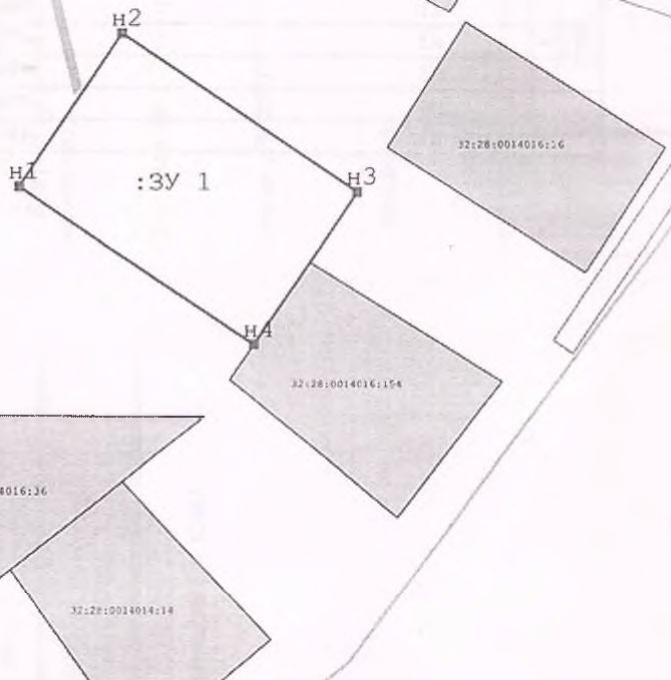
ФИО должностного лица (работника), уполномоченного на прием запроса

Подпись _____ (расшифровка подписи)






Дата _____

* Все поля запроса являются обязательными для заполнения.

МСК-32, зона 2
32:28:0014016



Условные обозначения:

-  - вновь образованная часть границы, сведения о которой достаточны для определения ее местоположения
-  - образуется точка, сведения о которой позволяют однозначно определить ее местоположение
-  - Подъезд и проход к земельному участку
-  - Границы зоны с особыми условиями использования территории
-  - Границы кадастрового квартала

Утверждена

(наименование документа об утверждении, включая наименования органов государственной власти или

органов местного самоуправления, принявших решение об утверждении схемы или

подписавших соглашение о перераспределении земельных участков)

от _____ № _____

Схема расположения земельного участка или земельных
участков на кадастровом плане территории

Площадь земельного участка		1 500 м ²	
Обозначение характерных точек границ	Координаты, м		
	X	Y	
1	2	3	
n1	496 572,71	2 165 108,76	
n2	496 598,59	2 165 126,11	
n3	496 571,77	2 165 166,11	
n4	496 545,90	2 165 148,76	
n1	496 572,71	2 165 108,76	

Попов Алексей
Александрович

Подписано цифровой
подписью: Попов Алексей
Александрович
Дата: 2022.08.19 13:47:57
+03'00'