

Извещение о приеме заявлений от граждан о намерении участвовать в аукционе

Управление имущественных и земельных отношений Брянской городской администрации в соответствии со ст. 39.18 Земельного кодекса Российской Федерации извещает граждан, которые заинтересованы в приобретении прав на земельные участки, о возможности подавать заявления о намерении участвовать в аукционе.

К предоставлению посредством проведения аукциона на право заключения договоров купли-продажи планируются земельные участки из категории земель – земли населенных пунктов.

Земельные участки расположены:

- Брянская обл., г. Брянск, рп Большое Полпино, в районе улицы Октябрьской, площадью 1600 кв. м, цель предоставления: для строительства индивидуального жилого дома. Площадь и местоположение земельного участка ориентировочное и подлежит уточнению при межевании.

- Брянская обл., г. Брянск, рп Большое Полпино, в районе улицы Октябрьской, площадью 1900 кв. м, цель предоставления: для строительства индивидуального жилого дома. Площадь и местоположение земельного участка ориентировочное и подлежит уточнению при межевании.

- Брянская обл., г. Брянск, тер СО Автодорожник, садовый участок 404, с кадастровым номером 32:28:0040904:404, площадью 499 кв. м, цель предоставления: ведение садоводства.

Заявления принимаются в письменном виде, по установленной форме, при личном обращении, при предъявлении паспорта, или через представителя по доверенности. Срок приема заявок – с 27.05.2022 по 27.06.2022 (включительно).

Ознакомиться со схемами расположения земельных участков и подать заявление можно в Управление имущественных и земельных отношений Брянской городской администрации по адресу: Брянская обл., г. Брянск, пр-т Ленина, 24, каб. 4, по рабочим дням, с понедельника по четверг с 9.00 до 13.00, с 14.00 до 17.30, в пятницу – до 16.00. Выходные дни - суббота, воскресенье, праздничные дни в соответствии с календарём. Контактный телефон 8(4832)64-50-14.

Данное извещение, форма заявления, схемы расположения земельных участков (Брянская обл., г. Брянск, рп Большое Полпино, в районе улицы Октябрьской, площадью 1600 кв. м, Брянская обл., г. Брянск, рп Большое Полпино, в районе улицы Октябрьской, площадью 1900 кв. м) размещены в сети «Интернет» на официальном сайте Брянской городской администрации www.bga32.ru, на официальном сайте торгов www.torgi.gov.ru и муниципальной газете «Брянск».

Начальнику управления имущественных и
земельных отношений Брянской городской
администрации
С.А. Перепечко

Физическое лицо:

_____ (ФИО)

Документ, удостоверяющий личность:

_____ (Вид документа, серия, номер)

_____ (Кем, когда выдан)

_____ (ФИО представителя)

Документ, удостоверяющий личность представителя:

_____ (Вид документа, серия, номер)

_____ (Кем, когда выдан)

_____ (Реквизиты доверенности)

_____ (Почтовый адрес)

_____ (Телефон)

_____ (Электронная почта)

Заявление

Ознакомившись с размещенным на официальном сайте торгов www.torgi.gov.ru извещением по предоставлению земельного участка для _____

в «_____»,
(собственность, аренду)

с кадастровым номером _____ площадью _____ кв.м,
(указывается при наличии)

расположенного по адресу: _____

выражаю намерение участвовать в аукционе по приобретению прав на указанный земельный участок.

Настоящим подтверждаю свое согласие на осуществление следующих действий с моими персональными данными (персональными данными недееспособного лица - субъекта персональных данных (в случае если заявитель является законным представителем): их обработку

(включая сбор, систематизацию, накопление, хранение, уточнение (обновление, изменение), использование, обезличивание, блокирование, уничтожение персональных данных), в том числе в автоматизированном режиме, в целях получения информации об этапе предоставления муниципальной услуги, о результате предоставления муниципальной услуги, оператору персональных данных Управлению имущественных и земельных отношений Брянской городской администрации, расположенному по адресу: г. Брянск, проспект Ленина, 35.

Настоящее согласие не устанавливает предельных сроков обработки данных.

Порядок отзыва согласия на обработку персональных данных мне известен.

Контактная информация субъекта персональных данных для предоставления информации об обработке персональных данных, а также в иных случаях, предусмотренных законодательством:

_____ (почтовый адрес),
_____ (телефон), _____ (адрес электронной почты).

Подпись _____ (расшифровка подписи)

Дата _____

Запрос принят:

ФИО должностного лица (работника), уполномоченного на прием запроса

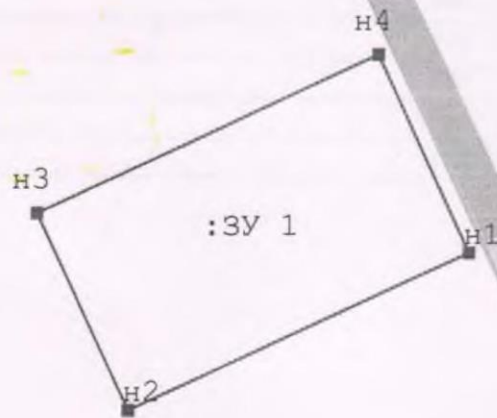
Подпись _____ (расшифровка подписи)

Дата _____

_____ * Все поля запроса являются обязательными для заполнения.






МСК-32, зона-2

32:28:0024013



Масштаб 1:1 000

Условные обозначения:

-  - вновь образованная часть границы, сведения о которой достаточно для определения ее местоположения
-  - образуется точка, сведения о которой позволяют однозначно определить ее местоположение
-  - Подъезд и проход к земельному участку
-  - Границы зоны с особыми условиями использования территории
-  - Границы кадастрового квартала

Утверждена

(наименование документа об утверждении, включая наименования органов государственной власти или

органов местного самоуправления, принявших решение об утверждении схемы или

подписавших соглашение о перераспределении земельных участков)

от _____ № _____

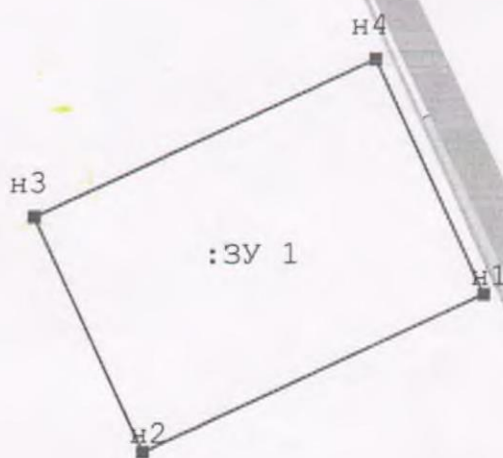
Схема расположения земельного участка или земельных участков на кадастровом плане территории

Площадь земельного участка		1 600 м ²	
Обозначение характерных точек границ	Координаты, м		
	X	Y	
1	2	3	
n1	488 743,06	2 183 870,80	
n2	488 721,02	2 183 823,18	
n3	488 748,69	2 183 810,37	
n4	488 770,73	2 183 858,00	
n1	488 743,06	2 183 870,80	

зона инженерных коммуникац.


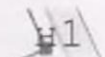



МСК-32, зона-2

32:28:0024013



Масштаб 1:1 000

Условные обозначения:

-  - вновь образованная часть границы, сведения о которой достаточны для определения ее местоположения
-  - образуется точка, сведения о которой позволяют однозначно определить ее местоположение
-  - подъезд и проход к земельному участку
-  - границы зоны с особыми условиями использования территории
-  - границы кадастрового квартала

Утверждена

(наименование документа об утверждении, включая наименования органов государственной власти или

органов местного самоуправления, принявших решение об утверждении схемы или

подписавших соглашение о перераспределении земельных участков)

от _____

№ _____

Схема расположения земельного участка или земельных участков на кадастровом плане территории

Площадь земельного участка	1 900 м ²	
Обозначение характерных точек границ	Координаты, м	
	X	Y
1	2	3
н1	488 770,73	2 183 858,00
н2	488 748,69	2 183 810,37
н3	488 781,55	2 183 795,16
н4	488 803,59	2 183 842,78
н1	488 770,73	2 183 858,00