

Извещение о приеме заявлений от граждан о намерении участвовать в аукционе

Управление имущественных и земельных отношений Брянской городской администрации в соответствии со ст. 39.18 Земельного кодекса Российской Федерации извещает граждан, которые заинтересованы в приобретении прав на земельный участок, о возможности подавать заявления о намерении участвовать в аукционе.

К предоставлению посредством проведения аукциона планируется земельный участок из категории земель – земли населенных пунктов.

Земельный участок расположен по адресу: Брянская область, г. Брянск, ул. Мирославской, д. 87, площадью 990 кв.м, кадастровый номер 32:28:0030114:10, цель предоставления: для индивидуального жилищного строительства.

Площадь и местоположение земельного участка ориентировочное и подлежит уточнению при межевании.

Заявления принимаются в письменном виде, по установленной форме, при личном обращении, при предъявлении паспорта, или через представителя по доверенности. Срок приема заявок – с 29.12.2021 по 31.01.2022 (включительно).

Ознакомиться с местом расположения земельного участка и подать заявление можно в Управление имущественных и земельных отношений Брянской городской администрации по адресу: Брянская обл., г. Брянск, пр-т Ленина, 24, каб. 4, по рабочим дням, с понедельника по четверг с 9.00 до 13.00, с 14.00 до 17.30, в пятницу – до 16.00. Выходные дни - суббота, воскресенье, праздничные дни в соответствии с календарём. Контактный телефон 8(4832)64-50-14.

Данное извещение, форма заявления, схема расположения земельного участка, размещены на официальном сайте торгов www.torgi.gov.ru, на сайте Брянской городской администрации www.bga32.ru.

Начальнику управления имущественных и
земельных отношений Брянской городской
администрации
С.А. Перепечко

Физическое лицо:

_____ (ФИО)

Документ, удостоверяющий личность:

_____ (Вид документа, серия, номер)

_____ (Кем, когда выдан)

_____ (ФИО представителя)

Документ, удостоверяющий личность
представителя:

_____ (Вид документа, серия, номер)

_____ (Кем, когда выдан)

_____ (Реквизиты доверенности)

_____ (Почтовый адрес)

_____ (Телефон)

_____ (Электронная почта)

Заявление

Ознакомившись с размещенным на официальном сайте торгов www.torgi.gov.ru извещением
по предоставлению земельного участка для

в «_____»,
(собственность, аренду)

с кадастровым номером _____ площадью _____ кв.м,
(указывается при наличии)

расположенного по адресу: _____,

выражаю намерение участвовать в аукционе по приобретению прав на указанный
земельный участок.

Настоящим подтверждаю свое согласие на осуществление следующих действий с моими персональными данными (персональными данными недееспособного лица - субъекта персональных данных (в случае если заявитель является законным представителем): их обработку (включая сбор, систематизацию, накопление, хранение, уточнение (обновление, изменение), использование, обезличивание, блокирование, уничтожение персональных данных), в том числе в автоматизированном режиме, в целях получения информации об этапе предоставления муниципальной услуги, о результате предоставления муниципальной услуги, оператору персональных данных Управлению имущественных и земельных отношений Брянской городской администрации, расположенному по адресу: г. Брянск, проспект Ленина, 35.

Настоящее согласие не устанавливает предельных сроков обработки данных.

Порядок отзыва согласия на обработку персональных данных мне известен.

Контактная информация субъекта персональных данных для предоставления информации об обработке персональных данных, а также в иных случаях, предусмотренных законодательством:

_____ (почтовый адрес), _____ (телефон), _____ (адрес электронной почты).

Подпись _____ (расшифровка подписи)

Дата _____

Запрос принят:

ФИО должностного лица (работника), уполномоченного на прием запроса

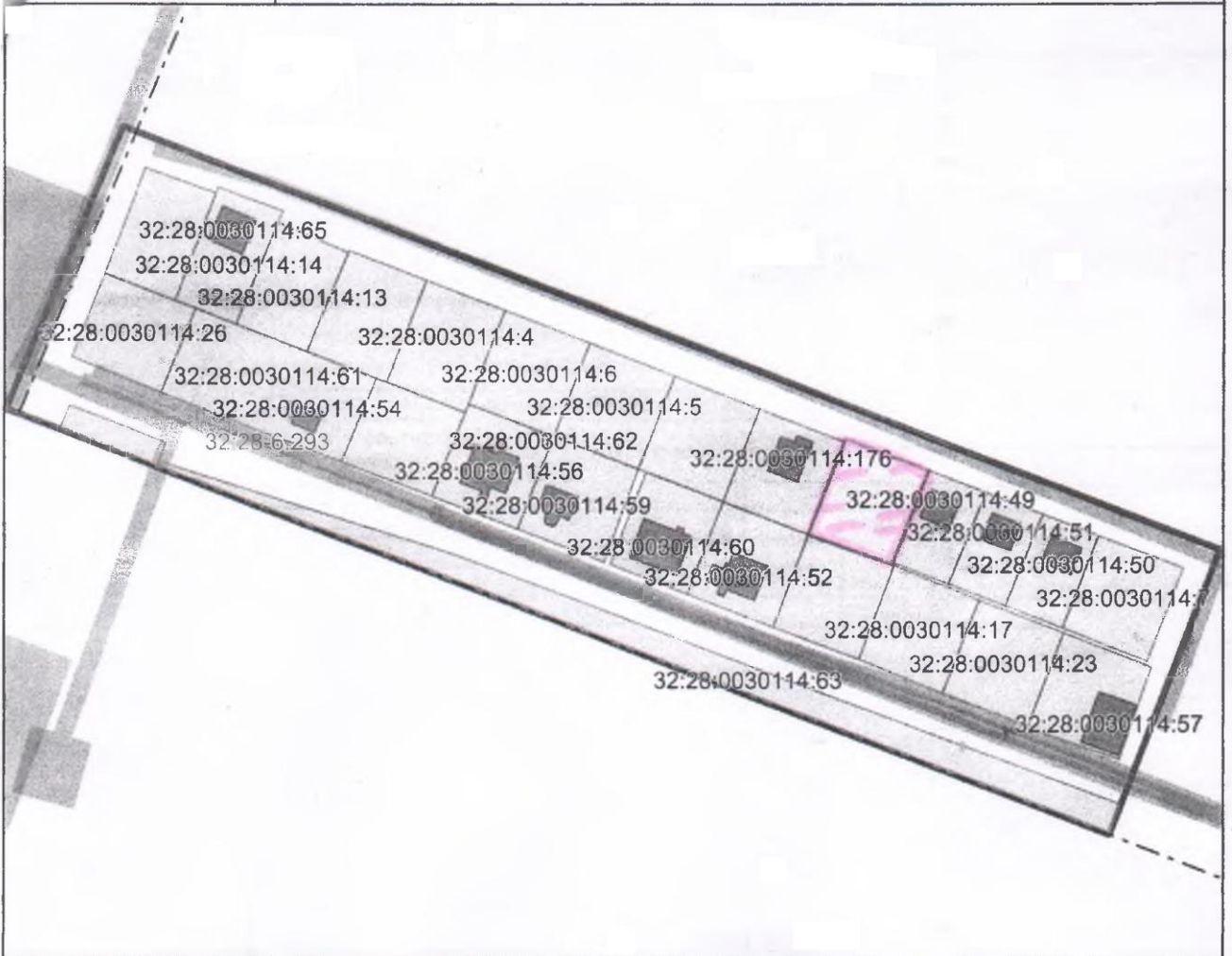
Подпись _____ (расшифровка подписи)

Дата _____







_____ * Все поля запроса являются обязательными для заполнения.

Система координат: СК_кадастрового_квартала

Масштаб: 1 : 2071



Условные обозначения:

-  Граница
-  Кадастровые кварталы
-  Земельные участки
-  Объекты капитального строительства
-  Территориальные зоны
-  Зоны с особыми условиями использования территорий