

Российская Федерация



ГЛАВА ГОРОДА БРЯНСКА

ПОСТАНОВЛЕНИЕ

от «28» июля 2021 г.

№ 761-пг

О назначении публичных слушаний по проекту Решения Брянского городского Совета народных депутатов «О внесении изменений в Правила землепользования и застройки города Брянска, утвержденные Решением Брянского городского Совета народных депутатов от 26.07.2017 № 796»

Руководствуясь Градостроительным кодексом Российской Федерации, статьей 28 Федерального закона от 06.10.2003 № 131-ФЗ «Об общих принципах организации местного самоуправления в Российской Федерации», статьей 18 Устава городского округа город Брянск и Положением о порядке проведения общественных обсуждений и публичных слушаний по вопросам градостроительной деятельности на территории города Брянска, принятым Решением Брянского городского Совета народных депутатов от 26.02.2020 № 137,

ПОСТАНОВЛЯЮ:

1. Назначить публичные слушания по инициативе Главы города Брянска на 09 сентября 2021 года в 11.00 по адресу: 241030, г. Брянск,

ул. Клинцовская, д. 60 (здание МБУК «Городской Дворец культуры им. Д.Н. Медведева») по проекту Решения Брянского городского Совета народных депутатов «О внесении изменений в Правила землепользования и застройки города Брянска, утвержденные Решением Брянского городского Совета народных депутатов от 26.07.2017 №796» (далее по тексту – проект Решения).

2. Информация о проекте Решения:

Цель внесения изменений в Правила землепользования и застройки города Брянска – уточнение расположения зоны застройки индивидуальными жилыми домами (Ж-1) с учетом проекта планировки, содержащего проект межевания территории, примыкающей к ул. Антоновка в Бежицком районе г. Брянска, утвержденного постановлением Брянской городской администрации от 12.02.2021 №357-п (в редакции постановления Брянской городской администрации от 19.03.2021 №697-п).

Информационный материал к проекту Решения – проект планировки, содержащий проект межевания территории, примыкающей к ул. Антоновка в Бежицком районе г. Брянска, утвержденный постановлением Брянской городской администрации от 12.02.2021 №357-п (в редакции постановления Брянской городской администрации от 19.03.2021 №697-п).

3. Утвердить состав Оргкомитета по подготовке и проведению публичных слушаний (Приложение).

4. Порядок проведения публичных слушаний состоит из следующих этапов:

1) оповещение о начале публичных слушаний;

2) размещение проекта Решения и информационных материалов к нему на официальном сайте Брянского городского Совета народных депутатов (bryansk032.ru/) и на официальном сайте Брянской городской администрации (bga32.ru/) и открытие экспозиции такого проекта;

3) проведение экспозиций проекта Решения;

- 4) проведение собрания участников публичных слушаний;
- 5) подготовка и оформление протокола публичных слушаний;
- 6) подготовка и опубликование заключения о результатах публичных слушаний.

5. Провести экспозиции проекта Решения с 09 августа по 08 сентября 2021 года (включительно) по адресам:

- город Брянск, пл. Карла Маркса, д. 10, которую можно посетить в рабочие дни с 14:00 до 16:30;

- город Брянск, ул. Комсомольская, 15, которую можно посетить в рабочие дни с 14:00 до 16:30;

- город Брянск, пер. Волгоградский, 1, которую можно посетить в рабочие дни с 14:00 до 16:30;

- город Брянск, ул. Челюскинцев, д.4, которую можно посетить в рабочие дни с 14:00 до 16:30.

6. Установить, что участниками публичных слушаний являются граждане, постоянно проживающие на территории, в отношении которой подготовлен вышеуказанный проект Решения, правообладатели находящихся в границах вышеуказанной территории земельных участков и (или) расположенных на них объектов капитального строительства, правообладатели помещений, являющихся частью объекта капитального строительства.

7. Установить, что участники публичных слушаний в целях идентификации представляют сведения о себе (фамилию, имя, отчество (при наличии), дату рождения, адрес места жительства (регистрации) - для физических лиц; наименование, основной государственный регистрационный номер, место нахождения и адрес - для юридических лиц) с приложением документов, подтверждающих такие сведения. Участники публичных слушаний, являющиеся правообладателями соответствующих земельных участков и (или) расположенных на них объектов капитального строительства и (или) помещений, являющихся частью указанных объектов капитального строительства, также

представляют сведения соответственно о таких земельных участках, объектах капитального строительства, помещениях, являющихся частью указанных объектов капитального строительства, из Единого государственного реестра недвижимости и иные документы, устанавливающие или удостоверяющие их права на такие земельные участки, объекты капитального строительства, помещения, являющиеся частью указанных объектов капитального строительства.

8. Прием предложений от участников публичных слушаний, прошедших идентификацию по указанному проекту Решения, Оргкомитету осуществлять до 08 сентября 2021 года (включительно) по адресу: город Брянск, проспект Ленина, 28, каб. № 204, в рабочие дни с 14:00 до 16:30, а 09 сентября 2021 года по адресу: 241030, г. Брянск, ул. Клинцовская, д. 60 (здание МБУК «Городской Дворец культуры им. Д.Н. Медведева») в ходе проведения публичных слушаний.

9. Участники публичных слушаний, прошедшие идентификацию, в период размещения проекта Решения на официальном сайте Брянского городского Совета народных депутатов (bryansk032.ru) и на официальном сайте Брянской городской администрации (bga32.ru) вправе вносить предложения и замечания в адрес Оргкомитета, которые должны быть оформлены в соответствии с требованиями п. 6.4 Положения о порядке проведения общественных обсуждений и публичных слушаний по вопросам градостроительной деятельности на территории города Брянска, принятого Решением Брянского городского Совета народных депутатов от 26.02.2020 № 137:

- в письменной форме;
- в письменной или устной форме в ходе проведения собрания участников публичных слушаний;
- в письменной форме посредством записи в журнале учета посетителей экспозиции проекта Решения.

10. Прием заявлений на участие в публичных слушаниях по проекту Решения Оргкомитету осуществлять до 08 сентября 2021 года по адресу:

город Брянск, проспект Ленина, 28, каб. № 204, в рабочие дни с 14:00 до 16:30.

11.Оргкомитету 09 августа 2021 года разместить на официальном сайте Брянского городского Совета народных депутатов (bryansk032.ru) и на официальном сайте Брянской городской администрации (bga32.ru) указанный проект Решения и информационный материал к нему.

12.Оргкомитету в течение 10 дней со дня официального опубликования настоящего Постановления довести до сведения граждан, проживающих на территории, в отношении которой осуществлена подготовка проекта Решения, правообладателей находящихся в границах вышеуказанной территории земельных участков и (или) расположенных на них объектов капитального строительства, правообладателей помещений, являющихся частью объекта капитального строительства, информацию о дате и времени проведения соответствующих публичных слушаний.

13.Секретарю Оргкомитета сформировать дело из документов, связанных с организацией и проведением соответствующих публичных слушаний, и передать его в течение 30 дней со дня проведения публичных слушаний в общий отдел Брянского городского Совета народных депутатов для архивного хранения.

14.Постановление вступает в силу со дня его подписания.

15.Постановление опубликовать в муниципальной газете «Брянск» и разместить на официальном сайте Брянского городского Совета народных депутатов.

Глава города Брянска

М.В. Дбар

ПРОЕКТ РЕШЕНИЯ БРЯНСКОГО ГОРОДСКОГО СОВЕТА НАРОДНЫХ ДЕПУТАТОВ

О внесении изменений в Правила землепользования и застройки города Брянска, утвержденные Решением Брянского городского Совета народных депутатов от 26.07.2017 № 796

Руководствуясь Градостроительным кодексом Российской Федерации, Федеральным законом от 06.10.2003 № 131-ФЗ «Об общих принципах организации местного самоуправления в Российской Федерации», Уставом городского округа город Брянск, Брянский городской Совет народных депутатов

РЕШИЛ:

1. Внести в Правила землепользования и застройки города Брянска, утвержденные Решением Брянского городского Совета народных депутатов от 26.07.2017 № 796 (в редакции решений Брянского городского Совета народных депутатов от 28.03.2018 № 941, от 27.04.2018 № 958, от 20.06.2018 № 984, от 25.07.2018 № 1023, от 31.10.2018 № 1072, от 26.02.2019 № 1141, от 31.07.2019 № 1245, от 27.11.2019 № 85, от 26.02.2020 № 133, от 26.02.2020 № 134, от 23.06.2020 № 197, от 23.09.2020 № 231, от 28.04.2021 № 345, от 26.05.2021 №360, от 30.06.2021 №387), следующие изменения:

1.1. Главу 8 «Карта градостроительного зонирования» изложить в новой редакции согласно приложению № 1 в части установления в пределах земельного участка ориентировочной площадью 63074 кв.м, расположенного по адресу: Российская Федерация, Брянская область,

город Брянск, примыкающего к земельному участку с кадастровым номером 32:02:0400106:78, расположенному по адресу: Брянская область, р-н Брянский, д Антоновка, участок №9 ГУП ОНО ОПХ «Черемушки», зоны застройки индивидуальными жилыми домами (Ж-1).

1.2. Дополнить Правила землепользования и застройки города Брянска приложениями № 9, 10 согласно приложений № 2, 3 к настоящему Решению.

2. Решение вступает в силу со дня его официального опубликования.

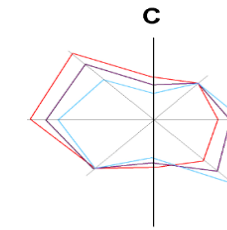
3. Контроль за исполнением настоящего Решения возложить на комитет по землепользованию, экологии и благоустройству Брянского городского Совета народных депутатов (Исаев).

Глава города Брянска

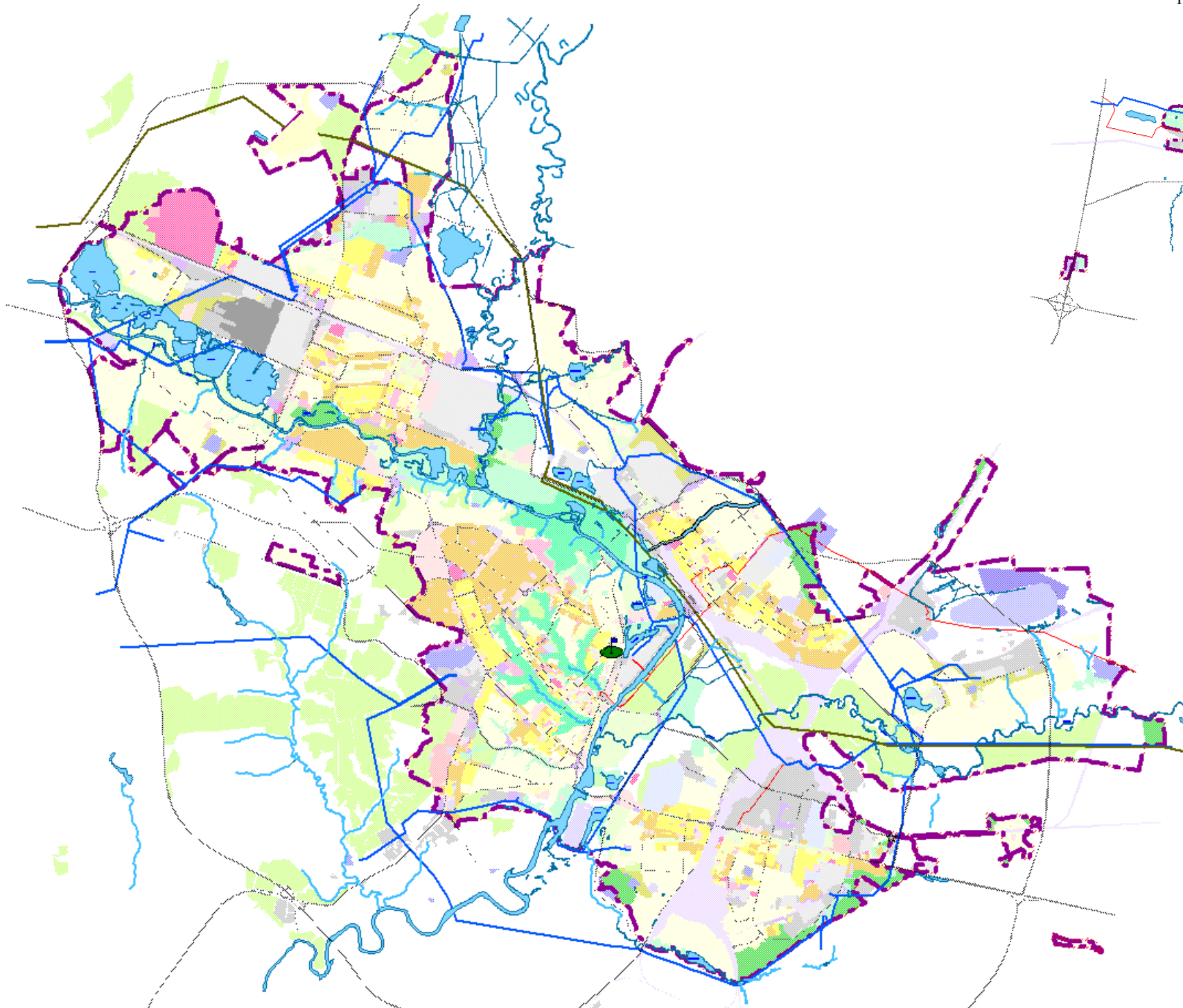
М.В. Дбар

Раздел II Карты:
«Глава 8. Карта градостроительного зонирования.»

ПРИЛОЖЕНИЕ № 1
к Решению Брянского
городского
Совета народных депутатов
от _____ № _____



пгт Б.Берега



УСЛОВНЫЕ ОБОЗНАЧЕНИЯ

Границы	Граница городского округа
ТЕРРИТОРИАЛЬНЫЕ ЗОНЫ	
Жилые зоны	
Ж-1	Зона застройки индивидуальными жилыми домами
Ж-2	Зона застройки малоэтажными многоквартирными жилыми домами
Ж-3	Зона застройки среднеэтажными жилыми домами
Ж-4	Зона застройки многоэтажными жилыми домами
Ж-5	Зона садово-огородных участков
Общественно-деловые зоны	
О-1	Зона объектов административно-делового, социально-культурного и коммунально-бытового назначения
О-2	Зона учреждений здравоохранения и социального обеспечения
О-3	Зона учреждений высшего и среднего специального образования
О-4	Зона физкультурно-спортивных сооружений
Зоны рекреационного назначения	
Р-1	Зона озелененных территорий общего пользования (парки, скверы, бульвары)
Р-2	Зона кратковременного отдыха
Р-3	Зона лесопарков, городских лесов
Р-4	Зона специального назначения
Производственные зоны	
П-1	Зона промышленных предприятий
П-2	Зона коммунально-складских объектов
П-3	Зона промышленных предприятий и коммунально-складских объектов
Зоны транспортной инфраструктуры	
Т-1	Полоса отвода железной дороги
Т-2	Зона объектов транспортной инфраструктуры
Зоны инженерной инфраструктуры	
И	Зона инженерной инфраструктуры
Зоны специального назначения	
Сп-1	Зона рекреации объектов
Сп-2	Зона шлюзов, дамбы, восторженности
Сп-3	Зона клубов
Сп-4	Зона полигонов ТКО

ПРИЛОЖЕНИЕ № 2
к Решению Брянского городского
Совета народных депутатов
от _____ № _____

«Приложение № 9 к Правилам
землепользования и застройки
города Брянска

ГРАФИЧЕСКОЕ ОПИСАНИЕ МЕСТОПОЛОЖЕНИЯ ГРАНИЦ
ТЕРРИТОРИАЛЬНОЙ ЗОНЫ

Территория, примыкающая к земельному участку с кадастровым номером
32:02:0400106:78, расположенному по адресу: Брянская область, р-н Брянский,
д Антоновка, участок №9 ГУП ОНО ОПХ «Черемушки», в Бежицком районе
г.Брянска

(наименование объекта, местоположение границ которого описано (далее - объект)

Раздел 1

Сведения об объекте		
№ п/п	Характеристики объекта	Описание характеристик
1	2	3
1	Местоположение объекта	Российская Федерация, Брянская область, городской округ город Брянск, город Брянск, примыкающего к земельному участку с кадастровым номером 32:02:0400106:78, расположенному по адресу: Брянская область, р-н Брянский, д Антоновка, участок №9 ГУП ОНО ОПХ "Черемушки", в Бежицком районе г.Брянска
2	Площадь объекта +/- величина погрешности определения площади (Р +/- Дельта Р)	63074 кв.м
3	Иные характеристики объекта	-----

Раздел 2

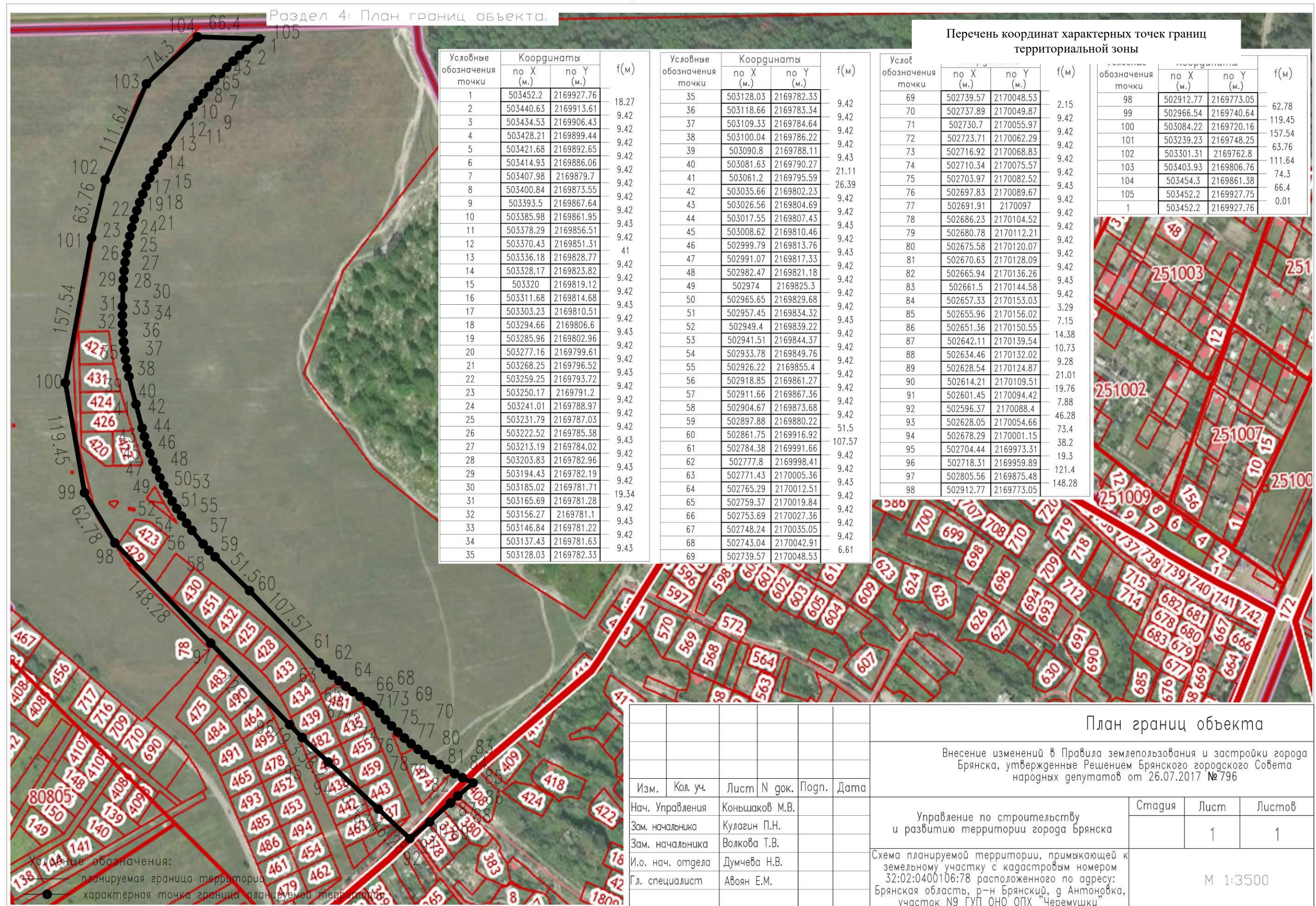
Сведения о местоположении границ объекта	
1. Система координат	СК-32
2. Сведения о характерных точках границ объекта	

Обозначение характерных точек границ	Координаты, м		Метод определения координат характерной точки	Средняя квадратическая погрешность положения характерной точки (Mt), м	Описание обозначения точки на местности (при наличии)
	X	Y			
1	2	3	4	5	6
1	503452.2	2169927.76	Картометрический метод	---	---
2	503440.63	2169913.61	Картометрический метод	---	---
3	503434.53	2169906.43	Картометрический метод	---	---
4	503428.21	2169899.44	Картометрический метод	---	---
5	503421.68	2169892.65	Картометрический метод	---	---
6	503414.93	2169886.06	Картометрический метод	---	---
7	503407.98	2169879.7	Картометрический метод	---	---
8	503400.84	2169873.55	Картометрический метод	---	---
9	503393.5	2169867.64	Картометрический метод	---	---
10	503385.98	2169861.95	Картометрический метод	---	---
11	503378.29	2169856.51	Картометрический метод	---	---
12	503370.43	2169851.31	Картометрический метод	---	---
13	503336.18	2169828.77	Картометрический метод	---	---
14	503328.17	2169823.82	Картометрический метод	---	---
15	503320	2169819.12	Картометрический метод	---	---
16	503311.68	2169814.68	Картометрический метод	---	---
17	503303.23	2169810.51	Картометрический метод	---	---
18	503294.66	2169806.6	Картометрический метод	---	---
19	503285.96	2169802.96	Картометрический метод	---	---
20	503277.16	2169799.61	Картометрический метод	---	---
21	503268.25	2169796.52	Картометрический метод	---	---
22	503259.25	2169793.72	Картометрический метод	---	---
23	503250.17	2169791.2	Картометрический метод	---	---
24	503241.01	2169788.97	Картометрический метод	---	---
25	503231.79	2169787.03	Картометрический метод	---	---
26	503222.52	2169785.38	Картометрический метод	---	---
27	503213.19	2169784.02	Картометрический метод	---	---
28	503203.83	2169782.96	Картометрический метод	---	---
29	503194.43	2169782.19	Картометрический метод	---	---
30	503185.02	2169781.71	Картометрический метод	---	---
31	503165.69	2169781.28	Картометрический метод	---	---
32	503156.27	2169781.1	Картометрический метод	---	---
33	503146.84	2169781.22	Картометрический метод	---	---
34	503137.43	2169781.63	Картометрический метод	---	---
35	503128.03	2169782.33	Картометрический метод	---	---
36	503118.66	2169783.34	Картометрический метод	---	---
37	503109.33	2169784.64	Картометрический метод	---	---
38	503100.04	2169786.22	Картометрический метод	---	---
39	503090.8	2169788.11	Картометрический метод	---	---
40	503081.63	2169790.27	Картометрический метод	---	---
41	503061.2	2169795.59	Картометрический метод	---	---
42	503035.66	2169802.23	Картометрический метод	---	---
43	503026.56	2169804.69	Картометрический метод	---	---
44	503017.55	2169807.43	Картометрический метод	---	---
45	503008.62	2169810.46	Картометрический метод	---	---
46	502999.79	2169813.76	Картометрический метод	---	---
47	502991.07	2169817.33	Картометрический метод	---	---
48	502982.47	2169821.18	Картометрический метод	---	---

49	502974	2169825.3	Картометрический метод	---	---
50	502965.65	2169829.68	Картометрический метод	---	---
51	502957.45	2169834.32	Картометрический метод	---	---
52	502949.4	2169839.22	Картометрический метод	---	---
53	502941.51	2169844.37	Картометрический метод	---	---
54	502933.78	2169849.76	Картометрический метод	---	---
55	502926.22	2169855.4	Картометрический метод	---	---
56	502918.85	2169861.27	Картометрический метод	---	---
57	502911.66	2169867.36	Картометрический метод	---	---
58	502904.67	2169873.68	Картометрический метод	---	---
59	502897.88	2169880.22	Картометрический метод	---	---
60	502861.75	2169916.92	Картометрический метод	---	---
61	502784.38	2169991.66	Картометрический метод	---	---
62	502777.8	2169998.41	Картометрический метод	---	---
63	502771.43	2170005.36	Картометрический метод	---	---
64	502765.29	2170012.51	Картометрический метод	---	---
65	502759.37	2170019.84	Картометрический метод	---	---
66	502753.69	2170027.36	Картометрический метод	---	---
67	502748.24	2170035.05	Картометрический метод	---	---
68	502743.04	2170042.91	Картометрический метод	---	---
69	502739.57	2170048.53	Картометрический метод	---	---
69	502739.57	2170048.53	Картометрический метод	---	---
70	502737.89	2170049.87	Картометрический метод	---	---
71	502730.7	2170055.97	Картометрический метод	---	---
72	502723.71	2170062.29	Картометрический метод	---	---
73	502716.92	2170068.83	Картометрический метод	---	---
74	502710.34	2170075.57	Картометрический метод	---	---
75	502703.97	2170082.52	Картометрический метод	---	---
76	502697.83	2170089.67	Картометрический метод	---	---
77	502691.91	2170097	Картометрический метод	---	---
78	502686.23	2170104.52	Картометрический метод	---	---
79	502680.78	2170112.21	Картометрический метод	---	---
80	502675.58	2170120.07	Картометрический метод	---	---
81	502670.63	2170128.09	Картометрический метод	---	---
82	502665.94	2170136.26	Картометрический метод	---	---
83	502661.5	2170144.58	Картометрический метод	---	---
84	502657.33	2170153.03	Картометрический метод	---	---
85	502655.96	2170156.02	Картометрический метод	---	---
86	502651.36	2170150.55	Картометрический метод	---	---
87	502642.11	2170139.54	Картометрический метод	---	---
88	502634.46	2170132.02	Картометрический метод	---	---
89	502628.54	2170124.87	Картометрический метод	---	---
90	502614.21	2170109.51	Картометрический метод	---	---
91	502601.45	2170094.42	Картометрический метод	---	---
92	502596.37	2170088.4	Картометрический метод	---	---
93	502628.05	2170054.66	Картометрический метод	---	---
94	502678.29	2170001.15	Картометрический метод	---	---
95	502704.44	2169973.31	Картометрический метод	---	---
96	502718.31	2169959.89	Картометрический метод	---	---
97	502805.56	2169875.48	Картометрический метод	---	---
98	502912.77	2169773.05	Картометрический метод	---	---
99	502966.54	2169740.64	Картометрический метод	---	---
100	503084.22	2169720.16	Картометрический метод	---	---
101	503239.23	2169748.25	Картометрический метод	---	---
102	503301.31	2169762.8	Картометрический метод	---	---
103	503403.93	2169806.76	Картометрический метод	---	---
104	503454.3	2169861.38	Картометрический метод	---	---

105	503452.2	2169927.75	Картометрический метод	---	---
1	503452.2	2169927.76	Картометрический метод	---	---
3. Сведения о характерных точках части (частей) границы объекта					
Обозначение характерных точек части границы	Координаты, м		Метод определения координат характерной точки	Средняя квадратическая погрешность положения характерной точки (Mt), м	Описание обозначения точки на местности (при наличии)
	X	Y			
1	2	3	4	5	6
Часть N 1					
Часть N 2					

Раздел 4. План границ объекта



Раздел 4: План границ объекта.

Перечень координат характерных точек границ территориальной зоны

Условные обозначения точки	Координаты		f(м)	Условные обозначения точки	Координаты		f(м)	Условные обозначения точки	Координаты		f(м)
	по X (м.)	по Y (м.)			по X (м.)	по Y (м.)			по X (м.)	по Y (м.)	
1	503452.2	2169927.76	18.27	35	503128.03	2169782.33	6.61	98	502912.77	2169773.05	62.78
2	503440.63	2169913.61	9.42	36	503118.66	2169783.34	9.42	99	502966.54	2169740.64	119.45
3	503434.53	2169906.43	9.42	37	503109.33	2169784.64	9.42	100	503084.22	2169720.16	157.54
4	503428.21	2169899.44	9.42	38	503100.04	2169786.22	9.42	101	503239.23	2169748.25	63.76
5	503421.68	2169892.65	9.42	39	503090.8	2169788.11	9.43	102	503301.31	2169762.8	111.64
6	503414.93	2169886.06	9.42	40	503081.63	2169790.27	21.11	103	503403.93	2169806.76	74.3
7	503407.98	2169879.7	9.42	41	503061.2	2169795.59	26.39	104	503454.3	2169861.38	66.4
8	503400.84	2169873.55	9.42	42	503035.66	2169802.23	9.42	105	503452.2	2169927.75	0.01
9	503393.5	2169867.64	9.42	43	503026.56	2169804.69	9.42	1	503452.2	2169927.76	0.01
10	503385.98	2169861.95	9.43	44	503017.55	2169807.43	9.43				
11	503378.29	2169856.51	9.42	45	503008.62	2169810.46	9.42				
12	503370.43	2169851.31	41	46	502999.79	2169813.76	9.43				
13	503336.18	2169828.77	9.42	47	502991.07	2169817.33	9.42				
14	503328.17	2169823.82	9.42	48	502982.47	2169821.18	9.42				
15	503320	2169819.12	9.42	49	502974	2169825.3	9.42				
16	503311.68	2169814.68	9.43	50	502965.65	2169829.68	9.42				
17	503303.23	2169810.51	9.42	51	502957.45	2169834.32	9.43				
18	503294.66	2169806.6	9.43	52	502949.4	2169839.22	9.42				
19	503285.96	2169802.96	9.42	53	502941.51	2169844.37	9.42				
20	503277.16	2169799.61	9.42	54	502933.78	2169849.76	9.42				
21	503268.25	2169796.52	9.43	55	502926.22	2169855.4	9.42				
22	503259.25	2169793.72	9.42	56	502918.85	2169861.27	9.42				
23	503250.17	2169791.2	9.42	57	502911.66	2169867.36	9.42				
24	503241.01	2169788.97	9.42	58	502904.67	2169873.68	9.42				
25	503231.79	2169787.03	9.42	59	502897.88	2169880.22	51.5				
26	503222.52	2169785.38	9.43	60	502861.75	2169916.92	107.57				
27	503213.19	2169784.02	9.42	61	502784.38	2169991.66	9.42				
28	503203.83	2169782.96	9.43	62	502777.8	2169998.41	9.42				
29	503194.43	2169782.19	9.42	63	502771.43	2170005.36	9.43				
30	503185.02	2169781.71	19.34	64	502765.29	2170012.51	9.42				
31	503165.69	2169781.28	9.42	65	502759.37	2170019.84	9.42				
32	503156.27	2169781.1	9.43	66	502753.69	2170027.36	9.42				
33	503146.84	2169781.22	9.42	67	502748.24	2170035.05	9.42				
34	503137.43	2169781.63	9.43	68	502743.04	2170042.91	9.42				
35	503128.03	2169782.33	9.43	69	502739.57	2170048.53	6.61				

План границ объекта

Внесение изменений в Правила землепользования и застройки города Брянска, утвержденные Решением Брянского городского Совета народных депутатов от 26.07.2017 № 796

Изм.	Кол. уч.	Лист N док.	Погн.	Дата	Стадия	Лист	Листов
					Управление по строительству и развитию территории города Брянска	1	1
Нач. Управления	Коньшаков М.В.						
Зам. начальника	Кулагин П.Н.						
Зам. начальника	Волкова Т.В.						
И.о. нач. отдела	Думчева Н.В.				Схема планируемой территории, примыкающей к земельному участку с кадастровым номером 32:02:0400106:78 расположенного по адресу: Брянская область, р-н Брянский, д Антоновка, участок №9 ГУП ОНО ОПХ "Черемушки"	М 1:3500	
Гл. специалист	Авоян Е.М.						

ПРИЛОЖЕНИЕ № 3
к Решению Брянского городского
Совета народных депутатов
от _____ № _____

«Приложение № 10 к Правилам
землепользования и застройки
города Брянска

**Текстовое описание местоположения границ территории, примыкающей
к земельному участку с кадастровым номером 32:02:0400106:78, расположенному
по адресу: Брянская область, р-н Брянский, д Антоновка, участок №9
ГУП ОНО ОПХ «Черемушки», в Бежицком районе города Брянска**

Прохождение границы		Описание прохождения границы
от точки	до точки	
1	2	3
1	85	Граница проходит от точки 1 через точки 2-84 до точки 85 следуя контуру северо-восточной стороны земельного участка с кадастровым номером 32:02:0400106:474
85	92	Граница проходит от точки 85 через точки 86-91 до точки 9-2 следуя контуру южной стороны кадастрового квартала 32:02:0080801
92	97	Граница проходит от точки 92 через точки 93-96 до точки 97 следуя контуру юго-западной стороны земельного участка с кадастровым номером 32:02:0400106:483
97	98	Граница проходит от точки 97 до точки 98 следуя контуру юго-западной стороны земельного участка с кадастровым номером 32:02:0400106:78
98	99	Граница проходит на юго-запад на расстоянии 62,78м от точки 98 до точки 99
99	100	Граница проходит на северо-запад на расстоянии 119,45м от точки 99 до точки 100
100	101	Граница проходит на северо-запад на расстоянии 157,54м от точки 100 до точки 101
101	102	Граница проходит на северо-запад на расстоянии 63,76м от точки 101 до точки 102
102	103	Граница проходит на северо-запад на расстоянии 111,64м от точки 102 до точки 103
103	104	Граница проходит на северо-запад на расстоянии 74,3м от точки 103 до точки 104
104	105	Граница поворачивает на север на расстоянии 66,4м от точки 104 до точки 105 по контуру границы города Брянска
105	1	Граница поворачивает на северо-восток на расстоянии 0,01 м от точки 105 до точки 1».

ПРИЛОЖЕНИЕ

к Постановлению Главы города Брянска
от 28 июля 2021 года № 761-пг

**Состав Оргкомитета по подготовке
и проведению публичных слушаний**

1. Корхов В.В. - заместитель председателя Брянского городского Совета народных депутатов;
2. Рассыльщиков А.А. - председатель комитета по правовому регулированию Брянского городского Совета народных депутатов;
3. Исаев А.И. - председатель комитета по землепользованию, экологии и благоустройству Брянского городского Совета народных депутатов;
4. Холина М.Э. - заместитель Главы городской администрации;
5. Коньшаков М.В. - начальник Управления по строительству и развитию территории города Брянска;
6. Волкова Т.В. - заместитель начальника Управления по строительству и развитию территории города Брянска;
7. Кулагин П.Н. - заместитель начальника Управления по строительству и развитию территории города Брянска;
8. Гомонова Н.Г. - начальник отдела пресс-службы Брянской городской администрации;
9. Агалаков Р.В. - начальник отдела информатизации и компьютерных технологий Брянской городской администрации;
10. Лысенко Е.А. - начальник отдела организационно-кадровой работы и муниципальной службы Брянской городской администрации;
11. Маслов Д.А. - главный специалист правового управления Брянской городской администрации;
12. Корбанович Т.В. - руководитель аппарата Брянского городского Совета народных депутатов;
13. Мартынов В.В. - начальник отдела по обеспечению деятельности постоянных комитетов, РТДГ Брянского городского Совета народных депутатов;
14. Гращенкова Т.В. - глава Бежицкой районной администрации города Брянска.