

**Постановление Брянской городской администрации
от 12.02.2021 №357-п**

**Об утверждении проекта планировки,
содержащего проект межевания
территории, примыкающей
к ул. Антоновка в Бежицком районе
г. Брянска**

В соответствии со статьями 42, 43, 45, 46 Градостроительного кодекса РФ, Федеральным законом от 06.10.2003 №131-ФЗ «Об общих принципах организации местного самоуправления в Российской Федерации», Уставом городского округа город Брянск, принятого постановлением Брянского городского Совета народных депутатов от 30.11.2005 №213-п, статьей 9 Правил землепользования и застройки города Брянска, утвержденных Решением Брянского городского Совета народных депутатов от 26.07.2017 №796, Решением Брянского городского Совета народных депутатов от 26.02.2020 № 137 «О принятии Положения о порядке проведения общественных обсуждений и публичных слушаний по вопросам градостроительной деятельности на территории города Брянска», на основании Постановления Главы города Брянска от 11.09.2020 №373-пг «О назначении публичных слушаний по проекту планировки, содержащему проект межевания, территории, примыкающей к ул. Антоновка в Бежицком районе г. Брянска», с учетом протокола и заключения публичных слушаний, протокола комиссии по рассмотрению проектов планировки элементов планировочной структуры территории г. Брянска от 10.02.2021

ПОСТАНОВЛЯЮ:

1. Утвердить проект планировки, содержащий проект межевания территории, примыкающей к ул. Антоновка в Бежицком районе г. Брянска, согласно приложению.
2. Постановление вступает в силу со дня его подписания.

3. Опубликовать настоящее постановление в муниципальной газете «Брянск» в течение 7 дней с даты его принятия и разместить на официальном сайте Брянской городской администрации в сети «Интернет».

4. Контроль за выполнением настоящего постановления возложить на заместителя Главы городской администрации Холину М.Э.

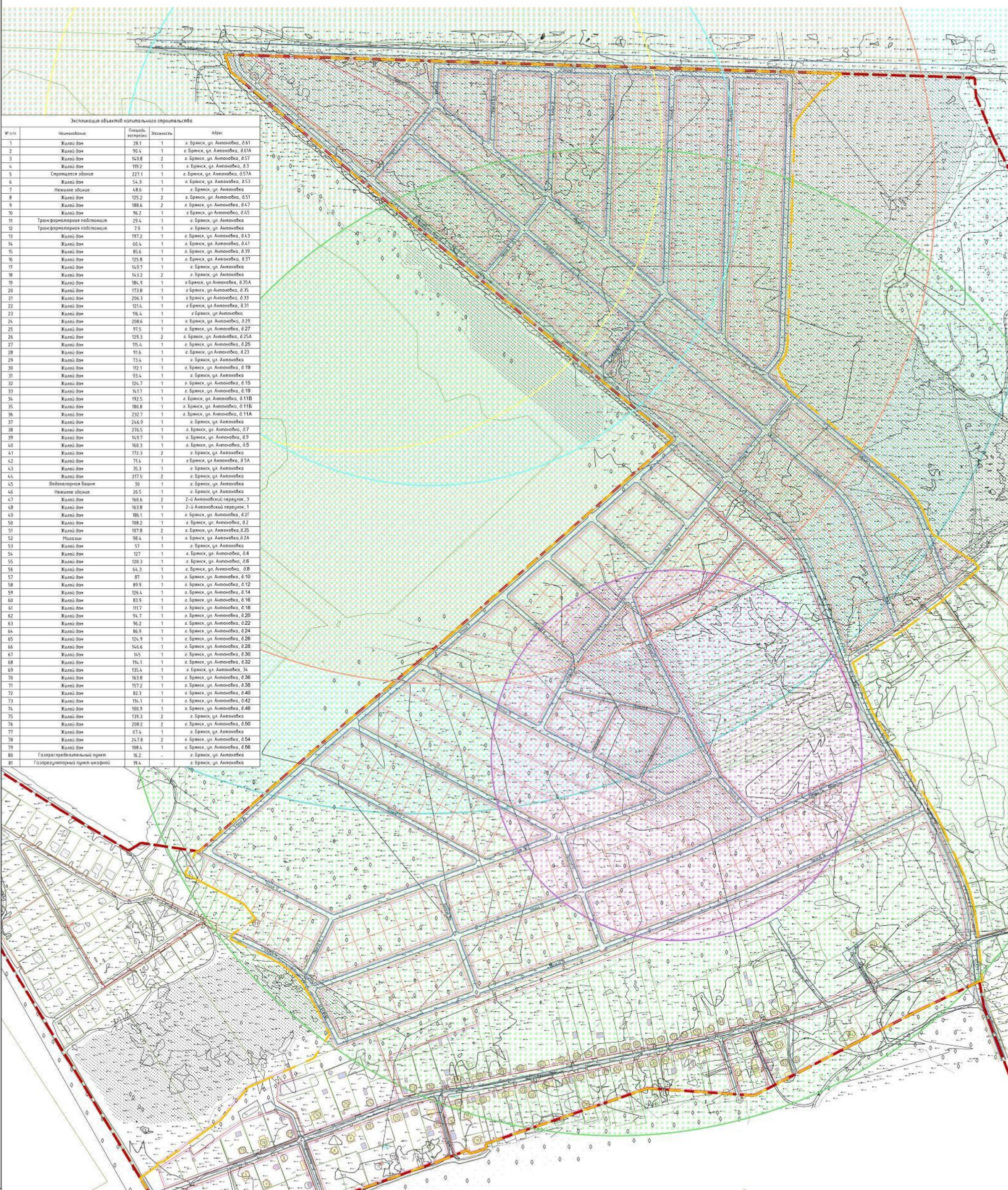
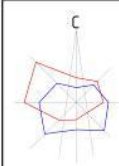
И.о. Главы администрации

В.Н. Предеха

ПРИЛОЖЕНИЕ
к постановлению Брянской городской
администрации
от 12.02.2021 № 357-п

**Проект планировки, содержащий проект
межевания территории, примыкающей
к ул. Антоновка в Бежицком районе
г. Брянска**


Графическая часть проекта планировки



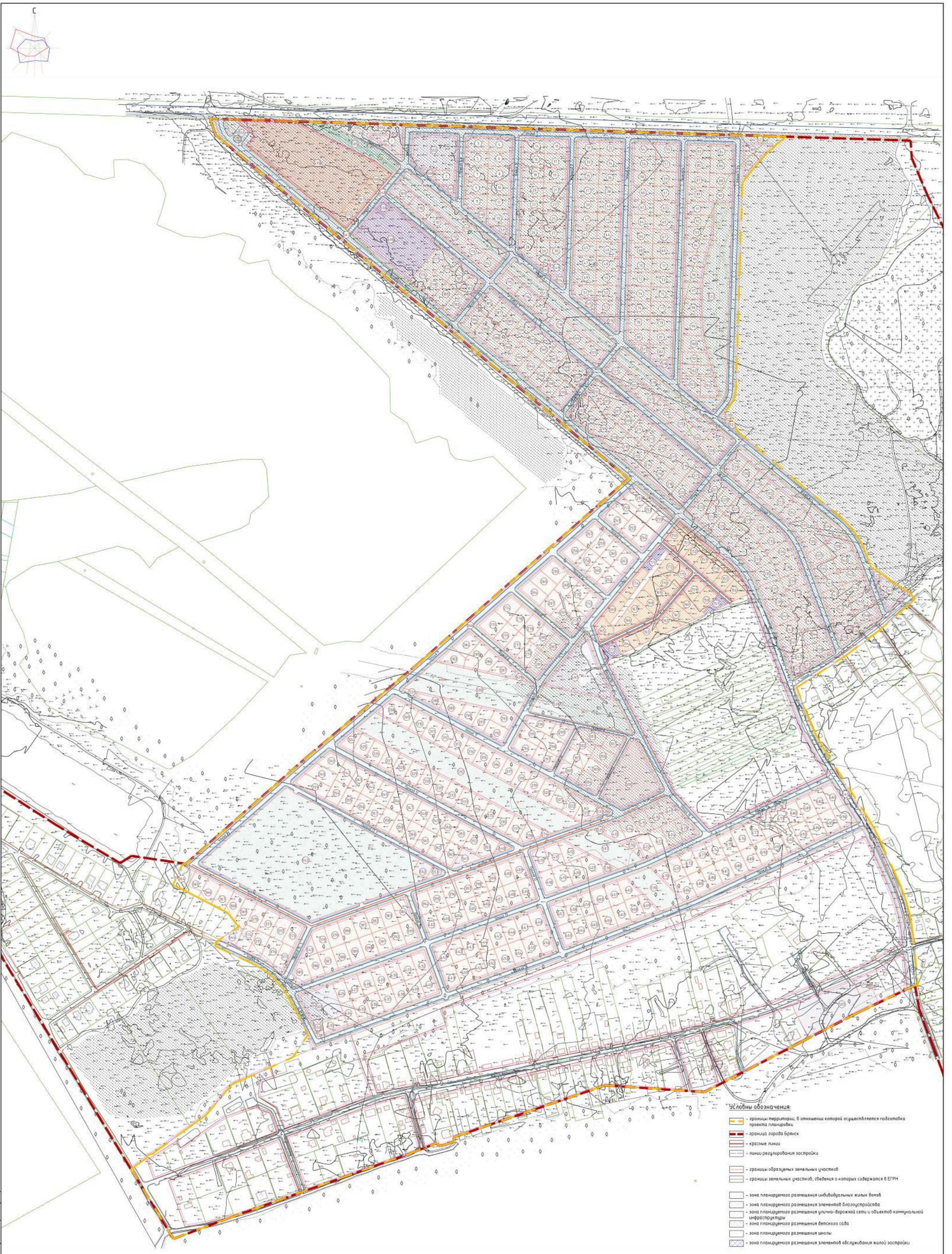
№ п/п	Наименование	Площадь застройки	Этажность	Адрес
1	Квартал	28.1	1	г. Брянск, ул. Антонова, 8.61
2	Квартал	95.4	1	г. Брянск, ул. Антонова, 8.61А
3	Квартал	14.98	2	г. Брянск, ул. Антонова, 8.57
4	Квартал	199.2	1	г. Брянск, ул. Антонова, 8.3
5	Средняя школа	227.1	1	г. Брянск, ул. Антонова, 8.57А
6	Квартал	54.9	1	г. Брянск, ул. Антонова, 8.53
7	Нежилая здание	48.5	1	г. Брянск, ул. Антонова
8	Квартал	125.2	2	г. Брянск, ул. Антонова, 8.51
9	Квартал	188.6	2	г. Брянск, ул. Антонова, 8.47
10	Квартал	95.2	1	г. Брянск, ул. Антонова, 8.45
11	Трансформаторная подстанция	29.4	1	г. Брянск, ул. Антонова
12	Трансформаторная подстанция	7.9	1	г. Брянск, ул. Антонова
13	Квартал	197.2	1	г. Брянск, ул. Антонова, 8.43
14	Квартал	55.4	1	г. Брянск, ул. Антонова, 8.41
15	Квартал	85.4	1	г. Брянск, ул. Антонова, 8.39
16	Квартал	125.8	1	г. Брянск, ул. Антонова, 8.37
17	Квартал	14.97	1	г. Брянск, ул. Антонова
18	Квартал	14.32	2	г. Брянск, ул. Антонова
19	Квартал	184.9	1	г. Брянск, ул. Антонова, 8.35А
20	Квартал	173.8	1	г. Брянск, ул. Антонова, 8.35
21	Квартал	206.3	1	г. Брянск, ул. Антонова, 8.33
22	Квартал	121.4	1	г. Брянск, ул. Антонова, 8.31
23	Квартал	116.4	1	г. Брянск, ул. Антонова
24	Квартал	208.6	1	г. Брянск, ул. Антонова, 8.29
25	Квартал	171.5	1	г. Брянск, ул. Антонова, 8.27
26	Квартал	129.3	2	г. Брянск, ул. Антонова, 8.25А
27	Квартал	105.4	1	г. Брянск, ул. Антонова, 8.25
28	Квартал	91.6	1	г. Брянск, ул. Антонова, 8.23
29	Квартал	73.4	1	г. Брянск, ул. Антонова
30	Квартал	112.1	1	г. Брянск, ул. Антонова, 8.19
31	Квартал	93.4	1	г. Брянск, ул. Антонова
32	Квартал	124.7	1	г. Брянск, ул. Антонова, 8.15
33	Квартал	14.17	1	г. Брянск, ул. Антонова, 8.19
34	Квартал	192.5	1	г. Брянск, ул. Антонова, 8.11В
35	Квартал	180.8	1	г. Брянск, ул. Антонова, 8.11Б
36	Квартал	232.7	1	г. Брянск, ул. Антонова, 8.11А
37	Квартал	244.9	1	г. Брянск, ул. Антонова
38	Квартал	276.5	1	г. Брянск, ул. Антонова, 8.7
39	Квартал	14.97	1	г. Брянск, ул. Антонова, 8.9
40	Квартал	160.3	1	г. Брянск, ул. Антонова, 8.5
41	Квартал	172.3	2	г. Брянск, ул. Антонова
42	Квартал	71.4	1	г. Брянск, ул. Антонова, 8.5А
43	Квартал	35.3	1	г. Брянск, ул. Антонова
44	Квартал	217.5	2	г. Брянск, ул. Антонова
45	Водонапорная башня	30	1	г. Брянск, ул. Антонова
46	Нежилая здание	25.5	1	г. Брянск, ул. Антонова
47	Квартал	188.8	2	2-3 Антоновский квартал, 3
48	Квартал	183.8	1	2-3 Антоновский квартал, 1
49	Квартал	185.1	1	г. Брянск, ул. Антонова, 8.27
50	Квартал	198.2	1	г. Брянск, ул. Антонова, 8.2
51	Квартал	107.8	2	г. Брянск, ул. Антонова, 8.25
52	Музей	98.4	1	г. Брянск, ул. Антонова, 8.2А
53	Квартал	57	1	г. Брянск, ул. Антонова
54	Квартал	127	1	г. Брянск, ул. Антонова, 8.4
55	Квартал	128.3	1	г. Брянск, ул. Антонова, 8.6
56	Квартал	64.3	1	г. Брянск, ул. Антонова, 8.8
57	Квартал	87	1	г. Брянск, ул. Антонова, 8.10
58	Квартал	89.9	1	г. Брянск, ул. Антонова, 8.12
59	Квартал	115.4	1	г. Брянск, ул. Антонова, 8.14
60	Квартал	83.9	1	г. Брянск, ул. Антонова, 8.16
61	Квартал	111.7	1	г. Брянск, ул. Антонова, 8.18
62	Квартал	94.7	1	г. Брянск, ул. Антонова, 8.20
63	Квартал	95.2	1	г. Брянск, ул. Антонова, 8.22
64	Квартал	86.9	1	г. Брянск, ул. Антонова, 8.24
65	Квартал	124.9	1	г. Брянск, ул. Антонова, 8.26
66	Квартал	146.6	1	г. Брянск, ул. Антонова, 8.28
67	Квартал	145	1	г. Брянск, ул. Антонова, 8.30
68	Квартал	114.1	1	г. Брянск, ул. Антонова, 8.32
69	Квартал	135.4	1	г. Брянск, ул. Антонова, 8.34
70	Квартал	163.8	1	г. Брянск, ул. Антонова, 8.36
71	Квартал	157.2	1	г. Брянск, ул. Антонова, 8.38
72	Квартал	82.3	1	г. Брянск, ул. Антонова, 8.40
73	Квартал	114.1	1	г. Брянск, ул. Антонова, 8.42
74	Квартал	180.9	1	г. Брянск, ул. Антонова, 8.46
75	Квартал	139.3	2	г. Брянск, ул. Антонова
76	Квартал	208.2	2	г. Брянск, ул. Антонова, 8.50
77	Квартал	67.4	1	г. Брянск, ул. Антонова
78	Квартал	247.8	2	г. Брянск, ул. Антонова, 8.54
79	Квартал	188.4	1	г. Брянск, ул. Антонова, 8.56
80	Газораспределительный пункт	16.2	-	г. Брянск, ул. Антонова
81	Газораспределительный пункт	19.4	-	г. Брянск, ул. Антонова

- Условные обозначения:**
- границы территории, в отношении которой осуществляется подготовка проекта планировки
 - граница города Брянск
 - объекты капитального строительства
 - жилые здания
 - объекты инженерной инфраструктуры
 - склады и сараи
 - строящиеся объекты
 - красные линии
 - линии регулирования застройки
 - границы образующих земельных участков
 - границы земельных участков, сведения о которых содержится в ЕГРН
 - существующие детские площадки
 - проектные площадки для сбора ТБО
 - дороги планирующие
 - велосипедные дорожки планирующие
 - тротуары планирующие
- Радиусы обслуживания учреждений и предприятий:**
- асфальт
 - филиал поликлиники
 - отделение связи и филиал банка
 - дошкольная организация
 - общеобразовательное учреждение
 - предприятия торговли, общественного питания и бытового обслуживания населения
 - номер объекта капитального строительства

Примечание:
 1. Чертеж разработан на топографической съемке N 12000, выполненной отделом геодезической изысканий ООО "НИЦ "БИНС" в 2019 г.
 2. Система координат МСК-32, система высот Волжская.



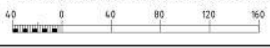
ИЗДАТЕЛЬСКИЙ КОНТРАКТ № 01212000131900509_273610 от 25.03.2019			
Проект планировки, содержащий проект нежилых помещений, принадлежащий к ул. Антонова в Великом районе города Брянска			
№ п/п	Имя	Подпись	Дата
1	Г.А.И.	Р.А.И.	2019
Чертеж зоны строительства и планировки земельных участков планировочной территории. Р 12000			
№	Страница	Лист	Всего
001	1	1	3



- Условные обозначения:**
- границы территории, в отношении которой осуществляется подготовка проекта планировки
 - граница города Брянск
 - красные линии
 - линии разуплотнения застройки
 - границы образцов земельных участков
 - границы земельных участков, сведения о которых содержатся в ЕФРН
 - зона планируемого размещения индивидуальных жилых домов
 - зона планируемого размещения элементов благоустройства
 - зона планируемого размещения улично-дорожной сети и объектов коммунальной инфраструктуры
 - зона планируемого размещения детского сада
 - зона планируемого размещения школы
 - зона планируемого размещения элементов обслуживания жилой застройки
 - дорожки планирования
 - безоткатные дорожки планирования
 - пропускеры планирования
- ① - номер зоны по "Экспликация зон планируемого размещения объектов"

Имя		Фамилия		Имя		Фамилия		Имя		Фамилия		Имя		Фамилия		Имя		Фамилия		Имя		Фамилия	
Итого: 24																							

Примечания:
 1. Чертёж разработан на топографической съёмке М 1:2000, выполненной отделом геодезических съёмок ООО "ИПЦ "БИНСК" в 2019 г.
 2. Система координат МСК-32, система высот Балтийская.
 3. Экспликация зон планируемого размещения объектов расположена в плане 1 ППТ-У4-П3



Контурный
 План
 1:2000
 1:2000
 1:2000

1. ПОЛОЖЕНИЯ О ХАРАКТЕРИСТИКАХ ПЛАНИРУЕМОГО РАЗВИТИЯ ТЕРРИТОРИИ, В ТОМ ЧИСЛЕ О ПЛОТНОСТИ И ПАРАМЕТРАХ ЗАСТРОЙКИ ТЕРРИТОРИИ (В ПРЕДЕЛАХ, УСТАНОВЛЕННЫХ ГРАДОСТРОИТЕЛЬНЫМ РЕГЛАМЕНТОМ), О ХАРАКТЕРИСТИКАХ ОБЪЕКТОВ КАПИТАЛЬНОГО СТРОИТЕЛЬСТВА ЖИЛОГО, ПРОИЗВОДСТВЕННОГО, ОБЩЕСТВЕННО-ДЕЛОВОГО И ИНОГО НАЗНАЧЕНИЯ

1.1 Характеристика территории проектирования.

Планируемая территория располагается в границах г. Брянска. С севера территория ограничена границей г. Брянска, автомобильной дорогой №2-2 Северо-западный обход г. Брянска на земельном участке с кадастровым номером 32:02:0400106:39, с запада и юга - границей г. Брянска, с востока – существующей магистральной улицей районного значения Антоновский проезд.

Планируемая территория частично свободна от застройки.

Площадь территории в границах проектирования – 1366485 м².

Расчет численности населения в границах зон планируемого размещения индивидуальных жилых домов произведён из расчета проживания в одном индивидуальном жилом доме 6 человек. Расчетная численность населения – 2976 чел.

Согласно «Карте функциональных зон городского округа» Генерального плана города Брянска планируемая территория располагается в функциональной зоне жилой индивидуальной и блокированной (с земельными участками до 3-х соток).

Согласно «Карте градостроительного зонирования» Правил землепользования и застройки города Брянска планируемая территория располагается в зоне Ж-1 – зоне застройки индивидуальными жилыми домами.

1.2 Характеристика планируемого развития территории.

Баланс территории квартала:

Таблица 1. Баланс территории квартала

№ п/п	Территория	Единицы измерения	Существующее положение		Проектное решение	
			количество	%	количество	%
	Территория квартала (микрорайона) - всего в том числе:	га	136,6	100	136,6	100
1	Территория жилой застройки	га	36,4	26,6	50,1	36,7
2	Участки школ	га	0	0	2,1	1,5
3	Участки дошкольных организаций	га	0	0	0,7	0,5
4	Участки объектов общественно-делового назначения	га	0,1	0,1	1,6	1,2
	Участки объектов инженерной инфраструктуры		0,1	0,1	2,7	2
5	Участки закрытых автостоянок (гаражей)	га	0	0	0	0
6	Автостоянки для временного хранения	га	0	0	0	0
7	Территория общего пользования	га	0	0	44,1	32,3
7.1	Участки зеленых насаждений	га	0	0	15,7	11,5

7.2	Улицы, проезды	га	0	0	28,4	20,8
8	Прочие территории	га	100,0	73,2	0	0

Планируемое развитие территории предусматривает размещение индивидуальных жилых домов, необходимой коммунальной и транспортной инфраструктуры, объектов социально-культурного назначения.

В проекте планировки выделены следующие зоны планируемого размещения объектов капитального строительства:

- зоны планируемого размещения индивидуальных жилых домов;
- зоны планируемого размещения объектов улично-дорожной сети;
- зоны планируемого размещения объектов коммунальной инфраструктуры;
- зоны планируемого размещения элементов благоустройства;
- зона планируемого размещения школы;
- зона планируемого размещения магазина;
- зоны планируемого размещения учреждения для обслуживания жилой застройки.

1.3 Плотность и параметры застройки территории (в пределах, установленных градостроительным регламентом).

Зоны размещения объектов капитального строительства в границах проектируемой территории определены в соответствии с градостроительным зонированием Правил землепользования и застройки города Брянска.

Проектное решение разработано с учетом существующей улично-дорожной сети, в соответствии с градостроительными нормативами.

При проектировании улиц учтена необходимость транспортной и пешеходной доступности объектов обслуживания непосредственно на проектируемой территории, а также объектов, расположенных на смежной территории.

Основными показателями плотности застройки являются:

- коэффициент застройки - отношение площади, занятой под зданиями и сооружениями, к площади участка (квартала);
- коэффициент плотности застройки - отношение площади всех этажей зданий и сооружений к площади участка (квартала).

Проектом планировки предусматриваются нормативные показатели плотности застройки участков, допускаемых к размещению в территориальной зоне Ж2-1, в соответствии с таблицей Б.1 СП 42.13330.2016:

Таблица 2

Территориальные зоны	Коэффициент застройки, не более	Коэффициент плотности застройки, не более
Застройка многоквартирными жилыми домами с приусадебными земельными участками	0,2	0,4

1.4 Экспликация зон планируемого размещения объектов.

№ зоны	Наименование	Площадь по проекту
--------	--------------	--------------------

99	Индивидуальный жилой дом	1213
100	Индивидуальный жилой дом	1203
101	Индивидуальный жилой дом	1030
102	Индивидуальный жилой дом	1094
103	Индивидуальный жилой дом	1000
104	Индивидуальный жилой дом	1001
105	Индивидуальный жилой дом	1000
106	Индивидуальный жилой дом	819
107	Индивидуальный жилой дом	1000
108	Индивидуальный жилой дом	1000
109	Индивидуальный жилой дом	1000
110	Индивидуальный жилой дом	1000
111	Индивидуальный жилой дом	1000
112	Индивидуальный жилой дом	1000
113	Индивидуальный жилой дом	1000
114	Индивидуальный жилой дом	779
115	Индивидуальный жилой дом	1000
116	Индивидуальный жилой дом	999
117	Индивидуальный жилой дом	1001
118	Индивидуальный жилой дом	1001
119	Индивидуальный жилой дом	1000
120	Индивидуальный жилой дом	955
121	Индивидуальный жилой дом	861
122	Индивидуальный жилой дом	1000
123	Индивидуальный жилой дом	1001
124	Индивидуальный жилой дом	1000
125	Индивидуальный жилой дом	1000
126	Индивидуальный жилой дом	1000
127	Индивидуальный жилой дом	920
128	Индивидуальный жилой дом	998
129	Индивидуальный жилой дом	1001
130	Индивидуальный жилой дом	1001
131	Индивидуальный жилой дом	1001
132	Индивидуальный жилой дом	1002
133	Индивидуальный жилой дом	1002
134	Индивидуальный жилой дом	1119
135	Индивидуальный жилой дом	1431
136	Индивидуальный жилой дом	1092
137	Индивидуальный жилой дом	996
138	Индивидуальный жилой дом	1067
139	Индивидуальный жилой дом	1000
140	Индивидуальный жилой дом	997
141	Индивидуальный жилой дом	1000
142	Индивидуальный жилой дом	1000
143	Индивидуальный жилой дом	1000
144	Индивидуальный жилой дом	1000
145	Индивидуальный жилой дом	1000
146	Индивидуальный жилой дом	1000
147	Индивидуальный жилой дом	1000

148	Индивидуальный жилой дом	1000
149	Индивидуальный жилой дом	1570
150	Индивидуальный жилой дом	1012
151	Индивидуальный жилой дом	1005
152	Индивидуальный жилой дом	1001
153	Индивидуальный жилой дом	999
154	Индивидуальный жилой дом	1099
155	Индивидуальный жилой дом	1110
156	Индивидуальный жилой дом	1113
157	Трансформаторная подстанция	593
158	Индивидуальный жилой дом	1002
159	Индивидуальный жилой дом	1003
160	Индивидуальный жилой дом	1000
161	Индивидуальный жилой дом	1001
162	Индивидуальный жилой дом	1002
163	Индивидуальный жилой дом	1007
164	Индивидуальный жилой дом	1004
165	Индивидуальный жилой дом	1001
166	Индивидуальный жилой дом	1001
167	Индивидуальный жилой дом	1001
168	Индивидуальный жилой дом	1001
169	Индивидуальный жилой дом	1000
170	Индивидуальный жилой дом	1001
171	Индивидуальный жилой дом	1001
172	Индивидуальный жилой дом	829
173	Газорегуляторный пункт	722
174	Индивидуальный жилой дом	1001
175	Индивидуальный жилой дом	1002
176	Индивидуальный жилой дом	1000
177	Индивидуальный жилой дом	1000
178	Индивидуальный жилой дом	1000
179	Индивидуальный жилой дом	1000
180	Индивидуальный жилой дом	1000
181	Индивидуальный жилой дом	1000
182	Индивидуальный жилой дом	1000
183	Индивидуальный жилой дом	1000
184	Индивидуальный жилой дом	1000
185	Индивидуальный жилой дом	1000
186	Индивидуальный жилой дом	1000
187	Индивидуальный жилой дом	1000
188	Индивидуальный жилой дом	1000
189	Индивидуальный жилой дом	1000
190	Индивидуальный жилой дом	1000
191	Индивидуальный жилой дом	1000
192	Индивидуальный жилой дом	1000
193	Индивидуальный жилой дом	1000
194	Индивидуальный жилой дом	1002
195	Индивидуальный жилой дом	998
196	Индивидуальный жилой дом	1000

246	Индивидуальный жилой дом	1000
247	Индивидуальный жилой дом	1000
248	Индивидуальный жилой дом	1000
249	Индивидуальный жилой дом	941
250	Индивидуальный жилой дом	992
251	Индивидуальный жилой дом	1000
252	Индивидуальный жилой дом	1000
253	Индивидуальный жилой дом	1000
254	Индивидуальный жилой дом	1028
255	Индивидуальный жилой дом	1009
256	Индивидуальный жилой дом	1102
257	Индивидуальный жилой дом	1030
258	Индивидуальный жилой дом	1000
259	Индивидуальный жилой дом	1000
260	Индивидуальный жилой дом	1000
261	Индивидуальный жилой дом	1000
262	Индивидуальный жилой дом	1028
263	Индивидуальный жилой дом	1009
264	Индивидуальный жилой дом	1139
265	Индивидуальный жилой дом	1048
266	Индивидуальный жилой дом	1138
267	Индивидуальный жилой дом	1000
268	Индивидуальный жилой дом	1000
269	Индивидуальный жилой дом	1000
270	Индивидуальный жилой дом	1000
271	Индивидуальный жилой дом	1028
272	Индивидуальный жилой дом	1009
273	Индивидуальный жилой дом	1376
274	Индивидуальный жилой дом	1143
275	Индивидуальный жилой дом	1000
276	Индивидуальный жилой дом	1000
277	Индивидуальный жилой дом	1000
278	Индивидуальный жилой дом	1000
279	Индивидуальный жилой дом	1000
280	Индивидуальный жилой дом	1000
281	Индивидуальный жилой дом	1000
282	Индивидуальный жилой дом	1000
283	Индивидуальный жилой дом	1028
284	Индивидуальный жилой дом	1116
285	Индивидуальный жилой дом	1051
286	Индивидуальный жилой дом	1006
287	Индивидуальный жилой дом	1005
288	Индивидуальный жилой дом	754
289	Индивидуальный жилой дом	1001
290	Индивидуальный жилой дом	1000
291	Индивидуальный жилой дом	1000
292	Индивидуальный жилой дом	1001
293	Индивидуальный жилой дом	1001
294	Индивидуальный жилой дом	1000

491	Индивидуальный жилой дом	1000
492	Индивидуальный жилой дом	1000
493	Индивидуальный жилой дом	1000
494	Индивидуальный жилой дом	1000
495	Индивидуальный жилой дом	1000
496	Индивидуальный жилой дом	1002
497	Магазин, аптечный пункт, приемный пункт прачечной	6412
498	Отделение связи и банка, предприятия бытового обслуживания (мастерские, парикмахерские и т. п.), пункт охраны порядка, филиал поликлиники	9547
499	Образовательное учреждение на 250 мест	20563
500	Дошкольная организация на 150 мест	6602
501	Магазин	7593
502	Водозаборное сооружение	4563
503	Водозаборное сооружение	8148
504	Элементы благоустройства территории	1916
505	Элементы благоустройства территории	3479
508	Элементы благоустройства территории	215
509	Газорегуляторный пункт	366
510	Элементы благоустройства территории	410
511	Газорегуляторный пункт	559
512	Элементы благоустройства территории	4793
513	Элементы благоустройства территории	4801
514	Газорегуляторный пункт	261
515	Элементы благоустройства территории	396
516	Газорегуляторный пункт	616
517	Элементы благоустройства территории	377
518	Газорегуляторный пункт	619
519	Элементы благоустройства территории	4317
520	Газорегуляторный пункт	160
521	Элементы благоустройства территории	152
522	Элементы благоустройства территории	12904
523	Элементы благоустройства территории	866
524	Элементы благоустройства территории	2951
525	Элементы благоустройства территории	200
526	Элементы благоустройства территории	545
527	Элементы благоустройства территории	492
528	Элементы благоустройства территории	7888
529	Газорегуляторный пункт	174
530	Элементы благоустройства территории	10875
531	Газорегуляторный пункт	169
532	Элементы благоустройства территории	15769
533	Газорегуляторный пункт	316
534	Газорегуляторный пункт	130
535	Элементы благоустройства территории	130
536	Газорегуляторный пункт	459
537	Элементы благоустройства территории	4169
538	Газорегуляторный пункт	346

539	Элементы благоустройства территории	3365
540	Элементы благоустройства территории	292
541	Газорегуляторный пункт	851
542	Элементы благоустройства территории	47322
543	Газорегуляторный пункт	610
544	Газорегуляторный пункт	668
545	Улично-дорожная сеть	1754
546	Улично-дорожная сеть	119203
547	Улично-дорожная сеть	28801
548	Улично-дорожная сеть	95752
549	Трансформаторная подстанция	689
550	Элементы благоустройства территории	133
551	Трансформаторная подстанция	721
552	Трансформаторная подстанция	689
553	Элементы благоустройства территории	288
554	Трансформаторная подстанция	710
555	Стоянка общественного транспорта	978
556	Газорегуляторный пункт	449
557	Газорегуляторный пункт	366
558	Газорегуляторный пункт	465
559	Газорегуляторный пункт	162
560	Индивидуальный жилой дом	1000

Параметры застройки зон размещения индивидуальных жилых домов: зоны № 1 – 496 в пределах градостроительных регламентов зоны застройки индивидуальными жилыми домами – Ж-1.

1. Максимальная площадь земельного участка - не подлежит установлению.

2. Минимальная площадь земельного участка – 450 м².

3. Минимальные отступы от границ земельных участков в целях определения мест допустимого размещения зданий, строений, сооружений, за пределами которых запрещено строительство зданий, строений, сооружений - не подлежит установлению.

4. Предельное количество этажей или предельная высота зданий, строений, сооружений (включая мансардный) – 3 этажа.

5. Максимальный процент застройки в границах земельного участка, определяемый как отношение суммарной площади земельного участка, которая может быть застроена, ко всей площади земельного участка – 30%.

6. Максимальный размер объектов капитального строительства - не подлежит установлению.

7. Минимальный отступ строений от красной линии улиц в районе новой застройки – 3 м.

8. Минимальное расстояние от окон жилых комнат домов до стен жилого дома и хозяйственных построек (сарая, гаража, бани), расположенных на соседних земельных участках, - 6 м.

9. Минимальные расстояния от границ соседнего придомового (приквартирного) участка до основного строения (жилого дома) – 3 м.

10. Минимальные расстояния от границ соседнего придомового (приквартирного) участка до построек для содержания скота и птицы – 4 м.

11. Минимальные расстояния от границ соседнего придомового (приквартирного) участка до прочих построек (бани, гаража и др.) -1 м.

12. Максимальный коэффициент строительного использования земельного участка для индивидуальных жилых домов – 0,67.

13. Максимальное значение коэффициента застройки, определяемое в соответствии с приложением Г СП 42.13330.2011 (в том числе хозяйственными строениями, гаражами, индивидуальными банями, теплицами и другими вспомогательными строениями) – 0,3.

14. Максимальное значение коэффициента плотности застройки, определяемое в соответствии с приложением Г СП 42.13330.2011 – 0,6.

15. Максимальная высота ограждения приусадебного участка между смежными земельными участками (устанавливается сетчатое или решетчатое высотой) – 1,6 м.

16. Максимальная высота ограждения со стороны улицы устанавливается по типовым проектам – 2 м.

17. Минимальное озеленение земельного участка – 15%.

Параметры застройки зон размещения общеобразовательного учреждения: зона № 499 в пределах градостроительных регламентов зоны застройки индивидуальными жилыми домами – Ж-1.

1. Максимальная площадь земельного участка - не подлежит установлению.

2. Минимальная площадь земельного участка – не подлежит установлению.

3. Минимальные отступы от границ земельных участков в целях определения мест допустимого размещения зданий, строений, сооружений, за пределами которых запрещено строительство зданий, строений, сооружений - не подлежит установлению.

4. Предельное количество этажей или предельная высота зданий, строений, сооружений (включая мансардный) – не подлежит установлению.

5. Максимальный процент застройки в границах земельного участка, определяемый как отношение суммарной площади земельного участка, которая может быть застроена, ко всей площади земельного участка – 30%.

6. Максимальный размер объектов капитального строительства - не подлежит установлению.

7. Минимальный отступ строений от красной линии улиц в районе новой застройки – 3 м.

8. Максимальное значение коэффициента застройки, определяемое в соответствии с приложением Г СП 42.13330.2011 (в том числе хозяйственными строениями, гаражами, индивидуальными банями, теплицами и другими вспомогательными строениями) – 0,3.

9. Максимальное значение коэффициента плотности застройки, определяемое в соответствии с приложением Г СП 42.13330.2011 – 0,6.

10. Максимальная высота ограждения со стороны улицы устанавливается по типовым проектам – 2 м.

11. Минимальное озеленение земельного участка – 15%.

Параметры застройки зон размещения дошкольной организации: зона № 500 в пределах градостроительных регламентов зоны застройки индивидуальными жилыми домами – Ж-1.

1. Максимальная площадь земельного участка - не подлежит установлению.
 2. Минимальная площадь земельного участка – не подлежит установлению.
 3. Минимальные отступы от границ земельных участков в целях определения мест допустимого размещения зданий, строений, сооружений, за пределами которых запрещено строительство зданий, строений, сооружений - не подлежат установлению.
 4. Предельное количество этажей или предельная высота зданий, строений, сооружений (включая мансардный) – не подлежит установлению.
 5. Максимальный процент застройки в границах земельного участка, определяемый как отношение суммарной площади земельного участка, которая может быть застроена, ко всей площади земельного участка – 30%.
 6. Максимальный размер объектов капитального строительства - не подлежит установлению.
 7. Минимальный отступ строений от красной линии улиц в районе новой застройки – 3 м.
 8. Максимальное значение коэффициента застройки, определяемое в соответствии с приложением Г СП 42.13330.2011 (в том числе хозяйственными строениями, гаражами, индивидуальными банями, теплицами и другими вспомогательными строениями) – 0,3.
 9. Максимальное значение коэффициента плотности застройки, определяемое в соответствии с приложением Г СП 42.13330.2011 – 0,6.
 10. Максимальная высота ограждения со стороны улицы устанавливается по типовым проектам – 2 м.
 11. Минимальное озеленение земельного участка – 15%.
- Параметры застройки зон размещения стоянки транспорта общего пользования: зона №555 в пределах градостроительных регламентов зоны застройки индивидуальными жилыми домами – Ж-1.
1. Максимальная площадь земельного участка - не подлежит установлению.
 2. Минимальная площадь земельного участка - не подлежит установлению.
 3. Минимальные отступы от границ земельных участков в целях определения мест допустимого размещения зданий, строений, сооружений, за пределами которых запрещено строительство зданий, строений, сооружений - не подлежат установлению.
 4. Предельное количество этажей или предельная высота зданий, строений, сооружений (включая мансардный) - не подлежит установлению.
 5. Максимальный процент застройки в границах земельного участка, определяемый как отношение суммарной площади земельного участка, которая может быть застроена, ко всей площади земельного участка – 30%.
 6. Максимальный размер объектов капитального строительства с видами использования - не подлежит установлению.
 7. Минимальный отступ строений от красной линии улиц в районе новой застройки – 3 м.
 8. Максимальное значение коэффициента застройки, определяемое в соответствии с приложением Г СП 42.13330.2011 – 0,3.

9. Максимальное значение коэффициента плотности застройки, определяемое в соответствии с приложением Г СП 42.13330.2011 – 0,6.

10. Минимальное озеленение земельного участка – 15%.

Параметры застройки зон размещения объектов коммунального обслуживания: зоны № 157, 173, 502, 503, 509, 511, 514, 516, 518, 520, 529, 531, 533, 534, 536, 538, 541, 543, 544, 549, 551, 552, 554, 556, 558, 559 в пределах градостроительных регламентов зоны застройки индивидуальными жилыми домами – Ж-1.

1. Максимальная площадь земельного участка - не подлежит установлению.

2. Минимальная площадь земельного участка - не подлежит установлению.

3. Минимальные отступы от границ земельных участков в целях определения мест допустимого размещения зданий, строений, сооружений, за пределами которых запрещено строительство зданий, строений, сооружений - не подлежит установлению.

4. Предельное количество этажей или предельная высота зданий, строений, сооружений (включая мансардный) - не подлежит установлению.

5. Максимальный процент застройки в границах земельного участка, определяемый как отношение суммарной площади земельного участка, которая может быть застроена, ко всей площади земельного участка – 30%.

6. Максимальный размер объектов капитального строительства - не подлежит установлению.

7. Минимальный отступ строений от красной линии улиц в районе новой застройки – 3 м.

8. Максимальное значение коэффициента застройки, определяемое в соответствии с приложением Г СП 42.13330.2011 – 0,3.

9. Максимальное значение коэффициента плотности застройки, определяемое в соответствии с приложением Г СП 42.13330.2011 – 0,6.

10. Максимальная высота ограждения со стороны улицы устанавливается по типовым проектам – 2 м.

11. Минимальное озеленение земельного участка – 15%.

Параметры застройки зон размещения элементов благоустройства территории: зоны №504-505, 510, 512, 513, 515, 517, 519, 521-528, 530, 532, 535, 537, 539, 540, 542, 550, 553 в пределах градостроительных регламентов зоны застройки индивидуальными жилыми домами – Ж-1.

В соответствии с п. 4 ст. 36 Градостроительного кодекса РФ действие градостроительного регламента не распространяется на земельные участки в границах территорий общего пользования.

Параметры застройки зон размещения улично-дорожной сети: зоны №545-548 в пределах градостроительных регламентов зоны застройки индивидуальными жилыми домами – Ж-1.

В соответствии с п. 4 ст. 36 Градостроительного кодекса РФ действие градостроительного регламента не распространяется на земельные участки в границах территорий общего пользования.

Параметры застройки зоны размещения отделений связи и банка, предприятия бытового обслуживания (мастерские, парикмахерские и т. п.), пункт охраны порядка: зона №498 в пределах градостроительных регламентов зоны застройки индивидуальными жилыми домами – Ж-1.

1. Максимальная площадь земельного участка - не подлежит установлению.
2. Минимальная площадь земельного участка - не подлежит установлению.
3. Минимальные отступы от границ земельных участков в целях определения мест допустимого размещения зданий, строений, сооружений, за пределами которых запрещено строительство зданий, строений, сооружений - не подлежат установлению.

4. Предельное количество этажей или предельная высота зданий, строений, сооружений (включая мансардный) - не подлежит установлению.

5. Максимальный процент застройки в границах земельного участка, определяемый как отношение суммарной площади земельного участка, которая может быть застроена, ко всей площади земельного участка – 30%.

6. Максимальный размер объектов капитального строительства - не подлежит установлению.

7. Минимальный отступ строений от красной линии улиц в районе новой застройки – 3 м.

8. Максимальное значение коэффициента застройки, определяемое в соответствии с приложением Г СП 42.13330.2011 – 0,3.

9. Максимальное значение коэффициента плотности застройки, определяемое в соответствии с приложением Г СП 42.13330.2011 – 0,6.

10. Максимальная высота ограждения со стороны улицы устанавливается по типовым проектам – 2 м.

11. Минимальное озеленение земельного участка – 15%.

Параметры застройки зон размещения магазина, аптечного пункта, приемного пункта прачечной: зона №497 в пределах градостроительных регламентов зоны застройки индивидуальными жилыми домами – Ж-1.

1. Максимальная площадь земельного участка - не подлежит установлению.

2. Минимальная площадь земельного участка - не подлежит установлению.

3. Минимальные отступы от границ земельных участков в целях определения мест допустимого размещения зданий, строений, сооружений, за пределами которых запрещено строительство зданий, строений, сооружений - не подлежат установлению.

4. Предельное количество этажей или предельная высота зданий, строений, сооружений (включая мансардный) - не подлежит установлению.

5. Максимальный процент застройки в границах земельного участка, определяемый как отношение суммарной площади земельного участка, которая может быть застроена, ко всей площади земельного участка – 30%.

6. Максимальный размер объектов капитального строительства - не подлежит установлению.

7. Минимальный отступ строений от красной линии улиц в районе новой застройки – 3 м.

8. Максимальное значение коэффициента застройки, определяемое в соответствии с приложением Г СП 42.13330.2011 – 0,3.

9. Максимальное значение коэффициента плотности застройки, определяемое в соответствии с приложением Г СП 42.13330.2011 – 0,6.

10. Максимальная высота ограждения со стороны улицы устанавливается по типовым проектам – 2 м.

11. Минимальное озеленение земельного участка – 15%.

Параметры застройки зоны размещения магазина: зона №501 в пределах градостроительных регламентов зоны застройки индивидуальными жилыми домами – Ж-1.

12. Максимальная площадь земельного участка-не подлежит установлению.

13. Минимальная площадь земельного участка-не подлежит установлению.

14. Минимальные отступы от границ земельных участков в целях определения мест допустимого размещения зданий, строений, сооружений, за пределами которых запрещено строительство зданий, строений, сооружений - не подлежит установлению.

15. Предельное количество этажей или предельная высота зданий, строений, сооружений (включая мансардный) - не подлежит установлению.

16. Максимальный процент застройки в границах земельного участка, определяемый как отношение суммарной площади земельного участка, которая может быть застроена, ко всей площади земельного участка – 30%.

17. Максимальный размер объектов капитального строительства - не подлежит установлению.

18. Минимальный отступ строений от красной линии улиц в районе новой застройки – 3 м.

19. Максимальное значение коэффициента застройки, определяемое в соответствии с приложением Г СП 42.13330.2011 – 0,3.

20. Максимальное значение коэффициента плотности застройки, определяемое в соответствии с приложением Г СП 42.13330.2011 – 0,6.

21. Максимальная высота ограждения со стороны улицы устанавливается по типовым проектам – 2 м.

22. Минимальное озеленение земельного участка – 15%.

1.5 Красные линии и линии регулирования застройки.

Красные линии обязательны для соблюдения всеми субъектами градостроительной деятельности, участвующими в процессе проектирования и последующего освоения территории. Соблюдение красных линий также обязательно при последующем межевании и подготовке градостроительных планов земельных участков.

Красные линии улиц и проездов назначены проектом планировки в соответствии со схемой транспортного обслуживания. Расстояние между красными линиями определялись согласно категорий каждой из существующих улиц в соответствии с СП 42.13330.2016 «Градостроительство. Планировка и застройка городских и сельских поселений» (см. том 2, лист ППТ-УЧ-1 «Чертеж границ существующих и планируемых элементов планировочной структуры»).

1.6 Территории объектов культурного наследия.

В соответствии с данными генерального плана города Брянска на территории в границах проектирования проекта планировки объекты культурного наследия (памятники истории и культуры) народов Российской Федерации федерального значения, объекты культурного наследия (памятники истории и культуры) народов Российской Федерации регионального или местного (муниципального) значения, включенные в единый государственный реестр

объектов культурного наследия (памятники истории и культуры) народов Российской Федерации, выявленные объекты культурного наследия, в том числе выявленные объекты археологического наследия отсутствуют (не зарегистрированы).

Данная территория расположена вне утвержденных границ территорий и зон охраны объектов культурного наследия, защитных зон объектов культурного наследия.

2. ПОЛОЖЕНИЕ О ХАРАКТЕРИСТИКАХ РАЗВИТИЯ СИСТЕМ СОЦИАЛЬНОГО, ТРАНСПОРТНОГО ОБСЛУЖИВАНИЯ И ИНЖЕНЕРНО-ТЕХНИЧЕСКОГО ОБЕСПЕЧЕНИЯ, НЕОБХОДИМЫХ ДЛЯ РАЗВИТИЯ ТЕРРИТОРИИ

2.1 Характеристика развития системы социального обслуживания.

Перечень и расчетные показатели минимальной обеспеченности социально-значимыми объектами повседневного (приближенного) обслуживания для населения планируемых к размещению индивидуальных жилых домов:

Таблица 3

№ п/п	Наименование объекта	Расчетная потребность	Место размещения объекта
1	Дошкольная организация	158 мест	Планируемый в границах проекта планировки (зона размещения №500)
2	Общеобразовательное учреждение	280 мест	Планируемый в границах проекта планировки (зона размещения №499)
3	Продовольственные магазины	297,6 м ² торговой площади	Планируемый в границах проекта планировки (зона размещения №497)
4	Непродовольственные магазины товаров первой необходимости	535,7 м ² торговой площади	Планируемый в границах проекта планировки (зона размещения №497)
5	Аптечный пункт	1 объект	Планируемый в границах проекта планировки (зона размещения №498)
6	Отделение банка	1 объект	Планируемый в границах проекта планировки (зона размещения №498)
7	Отделение связи	1 объект	Планируемый в границах проекта планировки (зона размещения №498)
8	Предприятия бытового обслуживания (мастерские, парикмахерские и т. п.)	6 рабочих мест	Планируемый в границах проекта планировки (зона размещения №498)
9	Приемный пункт прачечной, химчистки	1 объект	Планируемый в границах проекта планировки (зона размещения №498)
10	Учреждения культуры	148,8 м ² общей площади	Существующий в г. Брянске
11	Закрытые спортивные сооружения	89,3 м ² общей площади	Существующий в г. Брянске
12	Пункт охраны порядка	10 м ² общей площади	Планируемый в границах проекта планировки (зона размещения №498)
13	Общественные туалеты	2 прибора	Планируемый в границах проекта планировки (зона размещения №498)

2.2 Характеристика развития системы транспортного обслуживания.

2.2.1 Транспортное обслуживание

Система транспортного обслуживания проектируемой территории квартала выполнена с учетом Генерального плана города Брянска.

Проектные решения выполнены с увязкой к существующей улично-дорожной сети населенных пунктов.

Возле объектов общественно-делового назначения при последующем проектировании необходимо предусматривать открытые гостевые стоянки легкового автотранспорта.

Радиус закругления края проезжей части автомобильной дорогой №2-2 Северо-западный обход г. Брянска с магистральной улицей районного значения - 15,0 м.

Радиус закругления края проезжей части автомобильной дорогой №2-2 Северо-западный обход г. Брянска с улицей местного значения - 15,0 м.

Радиус закругления края проезжей части магистральной улицы с улицей местного значения - 6,0 м.

Радиус закругления края проезжей части улиц местного значения между собой - 6,0 м.

Радиус закругления края проезжей части улицы местного значения и проездов - 6,0 м.

В границах проектирования планируются основные улицы сельского поселения и местные улицы.

Расчетные параметры местной улицы в зонах жилой застройки (Антоновский проезд):

- ширина полосы движения - 3,5 м;
- расчетная скорость движения – 60 км/ч;
- число полос движения - 2;
- наименьший радиус кривых в плане без виража – 140 м;
- наибольший продольный уклон – 70‰;
- ширина пешеходной части тротуара - 2,0 м;
- ширина улицы в красных линиях – 20 м;
- ширина разделительной полосы между проезжей частью и тротуаром – 2,5 м;
- ширина велосипедной полосы – 1,5 м.

Расчетные параметры местных улиц в зонах жилой застройки (улица 1-14):

- ширина полосы движения - 3,0 м;
- расчетная скорость движения – 60 км/ч;
- число полос движения - 2;
- наименьший радиус кривых в плане без виража – 140 м;
- наибольший продольный уклон – 80‰;
- ширина пешеходной части тротуара - 2,0 м;
- ширина улицы в красных линиях – 17 м;
- ширина разделительной полосы между проезжей частью и тротуаром – 1,0 м;
- ширина велосипедной полосы – 1,5 м.
- ширина велосипедной полосы – 1,5 м.

Расчетные параметры местных улиц в зонах жилой застройки (улица Антоновка):

- ширина полосы движения - 3,0 м;
- расчетная скорость движения – 60 км/ч;

- число полос движения - 2;
- наименьший радиус кривых в плане без виража – 140 м;
- наибольший продольный уклон – 80‰;
- ширина пешеходной части тротуара - 1,0 м;
- ширина улицы в красных линиях – 14-24 м.

Расчетные параметры проездов основных (Проезд 2-16):

- ширина полосы движения - 3,0 м;
- расчетная скорость движения – 60 км/ч;
- число полос движения - 2;
- наименьший радиус кривых в плане – 50 м;
- наибольший продольный уклон – 70‰;
- ширина пешеходной части тротуара - 1,0 м;
- ширина проезда в красных линиях – 13-15 м;
- ширина разделительной полосы между проезжей частью и тротуаром – 1,0 м;
- ширина велосипедной полосы – 1,5 м.

Расчетные параметры проездов второстепенных (проезд 1, проезд 9-11, 2й Антоновский переулок):

- ширина полосы движения - 3,5 м;
- расчетная скорость движения – 60 км/ч;
- число полос движения - 1;
- наименьший радиус кривых в плане – 25 м;
- наибольший продольный уклон – 80‰;
- ширина пешеходной части тротуара - 0,75 м;
- ширина проезда в красных линиях – 7-12 м;
- ширина разделительной полосы между проезжей частью и тротуаром – 0,75 м.

Проезды предусматриваются как правило сквозными. Тупиковые проезды обеспечиваются разворотными площадками размером 15 x 15 м. Использование разворотных площадок для стоянки автомобилей не допускается.

2.2.2 Протяженность улично-дорожной сети в границах проектирования

Протяженность улично-дорожной сети в границах проектирования:

Таблица 4

№ п/п	Наименование показателей	Ед. изм.	Соврем. состояние	Проектное решение
	Протяженность улично-дорожной сети, в том числе:	км	3,2	17,3
1	Улицы местного значения в зонах жилой застройки	км	2,3	12,6
2	Проезды основные	км	0,6	3,8
3	Проезды второстепенные	км	0,3	0,9

2.2.3 Обеспечение стоянками для хранения автомобилей

Хранение индивидуального автотранспорта жителей индивидуальных жилых домов коттеджного типа осуществляется на территории принадлежащих им земельных участков.

Для временного хранения легковых автомобилей посетителей территории малоэтажной жилой застройки предусмотрены гостевые автостоянки из расчета в застройке индивидуальными жилыми домами –1 машино-место на 1 дом с размещением в пределах приусадебных участков.

Таблица 5

№п/п	Наименование	Единица измерения	Кол-во
1	Гаражи и стоянки для хранения легковых автомобилей	м/мест	0
2	Машино-места для хранения легковых автомобилей в границах земельных участков жилых домов	м/мест	496
3	Машино-места для временного хранения легковых автомобилей на территории земельных участков объектов общественно-делового назначения	м/мест	Определяется в проектной документации на строительство конкретных объектов

2.2.4 Характеристика пассажирского транспорта на улично-дорожной сети города

Проектом планировки территории предусматривается организация пассажирского транспорта вдоль магистральной улицы районного значения. На конечном остановочном пункте предусматривается стоянка и разворотная площадка общего пользования автобусов. Проектом предусматривается устройство остановочных пунктов автобусов, включает в себя остановочную площадку, посадочную площадку, павильоны ожидания. Расстояние между остановочными пунктами приняты 400 м.

2.3 Характеристика развития систем инженерно-технического обеспечения.

2.3.1 Водоснабжение

Проектом планировки предусматривается централизованное водоснабжение от водозаборных сооружений, планируемых к размещению в границах проекта планировки.

Местоположение сетей водоснабжения указаны ориентировочно и уточняются в процессе рабочего проектирования.

Расход хозяйственно-питьевого водоснабжения для жилой застройки составляет 1041,6 м³/сут, исходя из нормы потребления воды 350 л/сут на одного человека в соответствии с таблицей 1 Приложения 14 региональных нормативов градостроительного проектирования Брянской области.

Расчет хозяйственно-питьевого водоснабжения для административной застройки производится по заданию на проектирование при рабочем проектировании.

В качестве источника противопожарного водоснабжения планируется использовать хозяйственно-питьевой наружный водопровод.

Протяженность планируемых сетей водоснабжения – 12,4 км.

Согласно СанПиН 2.1.4.1110-02 «Зоны санитарной охраны источников водоснабжения и водопроводов питьевого назначения» санитарная охрана водопроводов обеспечивается санитарно-защитной полосой обе стороны от крайних линий водовода 10 м. Использование данной территории ограничено санитарными нормативами.

2.3.2 Водоотведение

Водоотведение на территории проектируемого квартала обеспечивается локальными очистными сооружениями - септик.

Местоположение сетей водоотведения указаны ориентировочно и уточняются в процессе рабочего проектирования.

Объем бытовых сточных вод принимается равным водопотреблению. Расчетный расход бытовых стоков проектируемой территории составляет - 1041,6 м³/сут.

Дождевые стоки

Организация рельефа территории запроектирована в увязке с прилегающей территорией, с учетом выполнения нормального отвода атмосферных вод и существующей высотной привязки жилых домов.

Отвод атмосферных и талых вод от зданий осуществляется по спланированной поверхности со сбором воды и отводом ее с улиц и проездов на пониженные участки местности.

Для предотвращения размывания грунта на выпусках на рельеф предусматриваются площадки, вымощенные камнем, булыжником и т.п., а также предусматривается расчленение потока на выпуске с помощью бордюрного камня.

Протяженность планируемых сетей ливневой канализации – 0,3 км.

2.3.3 Теплоснабжение

Проектируемая территория обеспечивается автономной системой теплоснабжения от автоматических газовых водонагревателей.

2.3.4 Газоснабжение

Проектом планировки территории предусматривается централизованное газоснабжение. В соответствии с письмом АО «Газпром газораспределение Брянск» от 08.11.2019 №ВМ-20/7641 подключение (технологическое присоединение) предусматривается к действующей газораспределительной системе от газопровода высокого давления диаметром 325 мм, идущего от ГРС-4 до камвольного комбината.

Местоположение сетей газоснабжения указаны ориентировочно и уточняются в процессе рабочего проектирования.

Протяженность планируемых сетей газоснабжения – 10,4 км.

Расход газа на индивидуальные жилые дома при наличии газовой плиты и газового водонагревателя (при отсутствии централизованного горячего водоснабжения) при газоснабжении составляет 7 142 400 тыс. ккал в год, исходя из нормы потребления газа 2400 тыс. ккал на одного человека в соответствии с таблицей Приложения 17 региональных нормативов градостроительного проектирования Брянской области.

Расчет газа для административной застройки производится по заданию на проектирование при рабочем проектировании.

Границы охранных зон газораспределительных сетей и условия использования земельных участков, расположенных в их пределах, должны соответствовать Правилам охраны газораспределительных сетей, утвержденным Постановлением Правительством Российской Федерации от 20.11.2000 № 878.

2.3.5 Электроснабжение

Электроснабжение проектируемой территории осуществляется от существующих электрических сетей. Проектом предусматривается размещение трансформаторных подстанций.

Местоположение сетей электроснабжения указаны ориентировочно и уточняются в процессе рабочего проектирования.

В соответствии с таблицей 3 Приложения 18 региональных нормативов градостроительного проектирования Брянской области удельная расчетная электрическая нагрузка на 1 индивидуальный жилой дом составляет 11,5 кВт/дом.

Расчетная электрическая нагрузка составляет 5704,0 кВт.

При рабочем проектировании расчетная электрическая нагрузка может быть уменьшена с учетом коэффициента одновременности для жилой застройки.

Протяженность планируемых сетей электроснабжения – 11,6 км.

Расчет электрической нагрузки электроприемников для административной застройки производится по заданию на проектирование при рабочем проектировании.

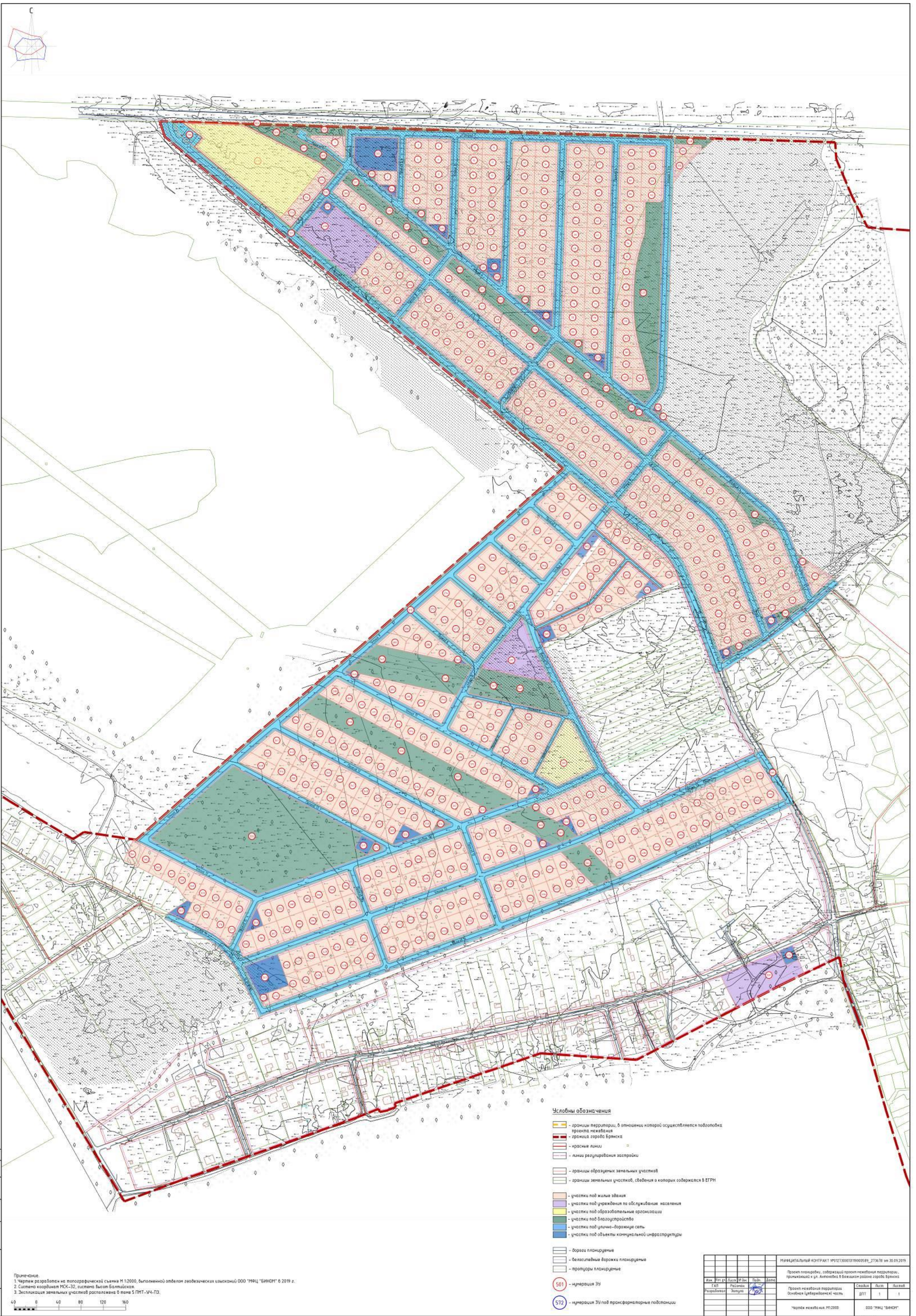
Охранные зоны от объектов электросетевого хозяйства устанавливаются в соответствии с Постановлением Правительства РФ от 24.02.2009 N 160 (ред. от 17.05.2016) «О порядке установления охранных зон объектов электросетевого хозяйства и особых условий использования земельных участков, расположенных в границах таких зон».

3. ПОЛОЖЕНИЯ ОБ ОЧЕРЕДНОСТИ ПЛАНИРУЕМОГО РАЗВИТИЯ ТЕРРИТОРИИ

Проектом предусматривается развитие территории в 1 этап.

2.Основная часть проекта межевания

Графическая часть



Примечание:
 1. Чертёж разработан на топографической съёмке М 1:2000, выполненной отделом геодезических изысканий ООО "ИПЦ "БИНСИ" в 2019 г.
 2. Система координат МСК-32, система высот Балтийская.
 3. Экспликация земельных участков расположена в плане 5 ПИТ-УЧ-ПЗ.



Индивидуальный контракт № 013/2000111000000000_2736 от 30.09.2019				
Проект планировки, сборный проект нежилых территорий, прилегающей к ул. Антонова в Восточном районе города Брянска				
Имя	Г.А.Р.	Л.С.В.	Л.С.В.	Л.С.В.
Инициалы	Инициалы	Инициалы	Инициалы	Инициалы
Проект нежилых территорий			Степень	Листы
Объект (цели) размещения			ДПТ	1 / 1
Чертеж нежилых ИЖТ009			ООО "ИПЦ "БИНСИ"	

ЦЕЛИ И ЗАДАЧИ ПРОЕКТА МЕЖЕВАНИЯ

Проект межевания территории квартала подготовлен в целях:

- установления границ застроенных земельных участков;
- установления границ земельных участков, на которых расположены жилые дома с элементами озеленения и благоустройства и иными предназначенными для обслуживания, эксплуатации и благоустройства жилых домов объектами в соответствии с нормативной документацией;
- изменения существующих земельных участков, на которых расположены жилые дома, стоящих на учете в ГКН, в соответствии с нормативной документацией;
- установления границ земельных участков, на которых расположены линейные объекты;
- установления границ незастроенных земельных участков, планируемых для предоставления физическим и юридическим лицам для строительства;
- установления границ земельных участков, предназначенных для размещения объектов капитального строительства федерального, регионального или местного значения;
- установления границ территорий общего пользования;
- установления границ зон действия сервитутов для прохода и проезда;
- определения видов разрешенного использования выявленных свободных земельных участков и параметров застройки;

1. МЕТОДИКА МЕЖЕВАНИЯ

Проектом межевания образуются:

- земельные участки объектов капитального строительства (индивидуальных жилых домов, общественно-административных зданий) из земель, находящихся в муниципальной собственности;
- земельные участки, относящиеся к территориям общего пользования и предназначенные для размещения объектов улично-дорожной сети, элементов благоустройства и озеленения;
- земельные участки под инженерными сооружениями.

В проекте межевания представлено обоснование границ образуемых, изменяемых земельных участков объектов капитального строительства.

Размеры и границы земельных участков под инженерными сооружениями определяются исходя из градостроительной ситуации и нормативно-технических требований.

Границы уточняются по материалам топографической основы М 1:500 при оформлении градостроительного и кадастрового плана земельного участка.

Расчет площадей земельных участков индивидуальных жилых домов

Земельные участки под индивидуальные жилые дома образованы в соответствии с регламентом территориальной зоны Ж-1 – зона застройки индивидуальными жилыми домами.

Расчет площадей земельных участков учреждений, организаций и предприятий обслуживания

Расчет площадей земельных участков учреждений, организаций и предприятий обслуживания выполняется в соответствии с СП 42.13330.2016 «СНиП 2.07.01-89* Градостроительство. Планировка и застройка городских и сельских поселений», приложение Д и Правилами землепользования и застройки города Брянска. Действие градостроительного регламента не распространяется на земельные участки в границах территорий общего пользования, на земельные участки, предназначенные для размещения линейных объектов и (или) занятые линейными объектами (ст. 36, п.4 ГрК РФ).

Расчет площадей земельных участков объектов инженерной инфраструктуры

Минимальные и максимальные размеры земельных участков объектов инженерной инфраструктуры Правилами землепользования и застройки города Брянска не устанавливаются.

Расчет площадей земельных участков территорий общего пользования

Минимальные и максимальные размеры земельных участков территорий общего пользования (улиц, проездов, площадей, парков, скверов и пр.) Правилами землепользования и застройки города Брянска не устанавливаются.

2. ПЕРЕЧЕНЬ И СВЕДЕНИЯ О ПЛОЩАДИ ОБРАЗУЕМЫХ ЗЕМЕЛЬНЫХ УЧАСТКОВ

Категория земель образуемых земельных участков – земли населенных пунктов

№ зоны	Наименование	Площадь по проекту	Возможный способ образования
1	Для индивидуального жилищного строительства	1329	Раздел земельного участка с кадастровым номером 32:02:0400106:78
2	Для индивидуального жилищного строительства	912	Раздел земельного участка с кадастровым номером 32:02:0400106:78
3	Для индивидуального жилищного строительства	1000	Раздел земельного участка с кадастровым номером 32:02:0400106:78
4	Для индивидуального жилищного строительства	1000	Раздел земельного участка с кадастровым номером 32:02:0400106:78
5	Для индивидуального жилищного строительства	1000	Раздел земельного участка с кадастровым номером 32:02:0400106:78
6	Для индивидуального жилищного строительства	1000	Раздел земельного участка с кадастровым номером 32:02:0400106:78
7	Для индивидуального жилищного строительства	1000	Раздел земельного участка с кадастровым номером 32:02:0400106:78
8	Для индивидуального жилищного строительства	1000	Раздел земельного участка с кадастровым номером 32:02:0400106:78
9	Для индивидуального жилищного строительства	1000	Раздел земельного участка с кадастровым номером 32:02:0400106:78
10	Для индивидуального жилищного строительства	1000	Раздел земельного участка с кадастровым номером 32:02:0400106:78
11	Для индивидуального жилищного строительства	1002	Раздел земельного участка с кадастровым номером 32:02:0400106:78
12	Для индивидуального жилищного строительства	1000	Раздел земельного участка с кадастровым номером 32:02:0400106:78
13	Для индивидуального жилищного строительства	1091	Раздел земельного участка с кадастровым номером 32:02:0400106:78
14	Для индивидуального жилищного строительства	1000	Раздел земельного участка с кадастровым номером 32:02:0400106:78
15	Для индивидуального жилищного строительства	1000	Раздел земельного участка с кадастровым номером 32:02:0400106:78

493	Для индивидуального жилищного строительства	1000	Образование из земель, государственная собственность на которые не разграничена
494	Для индивидуального жилищного строительства	1000	Образование из земель, государственная собственность на которые не разграничена
495	Для индивидуального жилищного строительства	1000	Образование из земель, государственная собственность на которые не разграничена
496	Для индивидуального жилищного строительства	1002	Образование из земель, государственная собственность на которые не разграничена
497	Магазины, бытовое обслуживание	6403	Образование из земель, государственная собственность на которые не разграничена
498	Оказание услуг связи, бытовое обслуживание, банковская и страховая деятельность, амбулаторно-поликлиническое обслуживание	9527	Раздел земельного участка с кадастровым номером 32:02:0400106:78
499	Дошкольное, начальное и среднее общее образование	20583	Раздел земельного участка с кадастровым номером 32:02:0400106:78
500	Дошкольное, начальное и среднее общее образование	6602	Образование из земель, государственная собственность на которые не разграничена
501	Магазины, бытовое обслуживание	7593	Образование из земель, государственная собственность на которые не разграничена
502	Коммунальное обслуживание	4563	Раздел земельного участка с кадастровым номером 32:02:0400106:78
503	Коммунальное обслуживание	3585	Образование из земель, государственная собственность на которые не разграничена
508	Благоустройство территории	1916	Раздел земельного участка с кадастровым номером 32:02:0400106:78
510	Улично-дорожная сеть, коммунальное обслуживание	92979	Раздел земельного участка с кадастровым номером 32:02:0400106:78, перераспределение с землями, государственная собственность на которые не разграничена
511	Улично-дорожная сеть, коммунальное обслуживание	28803	Образование из земель, государственная собственность на которые не разграничена
512	Улично-дорожная сеть, коммунальное обслуживание	120255	Образование из земель, государственная собственность на которые не разграничена
513	Благоустройство территории	215	Раздел земельного участка с кадастровым номером 32:02:0400106:78
514	Коммунальное обслуживание	366	Раздел земельного участка с кадастровым номером 32:02:0400106:78
515	Благоустройство территории	410	Раздел земельного участка с кадастровым номером 32:02:0400106:78
516	Коммунальное обслуживание	559	Раздел земельного участка с кадастровым номером 32:02:0400106:78
520	Благоустройство территории	4794	Раздел земельного участка с кадастровым номером 32:02:0400106:78

521	Благоустройство территории	4801	Раздел земельного участка с кадастровым номером 32:02:0400106:78
525	Благоустройство территории	133	Раздел земельного участка с кадастровым номером 32:02:0400106:78
526	Благоустройство территории	396	Раздел земельного участка с кадастровым номером 32:02:0400106:78
527	Коммунальное обслуживание	616	Раздел земельного участка с кадастровым номером 32:02:0400106:78
528	Благоустройство территории	377	Раздел земельного участка с кадастровым номером 32:02:0400106:78
529	Коммунальное обслуживание	619	Раздел земельного участка с кадастровым номером 32:02:0400106:78
530	Благоустройство территории	4317	Раздел земельного участка с кадастровым номером 32:02:0400106:78
535	Благоустройство территории	152	Образование из земель, государственная собственность на которые не разграничена
536	Коммунальное обслуживание	160	Образование из земель, государственная собственность на которые не разграничена
537	Благоустройство территории	12904	Раздел земельного участка с кадастровым номером 32:02:0400106:78, перераспределение с землями, государственная собственность на которые не разграничена
538	Благоустройство территории	866	Раздел земельного участка с кадастровым номером 32:02:0400106:78
539	Благоустройство территории	2951	Раздел земельного участка с кадастровым номером 32:02:0400106:78
540	Благоустройство территории	200	Образование из земель, государственная собственность на которые не разграничена
541	Благоустройство территории	545	Образование из земель, государственная собственность на которые не разграничена
542	Благоустройство территории	492	Образование из земель, государственная собственность на которые не разграничена
543	Коммунальное обслуживание	174	Образование из земель, государственная собственность на которые не разграничена
544	Коммунальное обслуживание	169	Образование из земель, государственная собственность на которые не разграничена
546	Благоустройство территории	10875	Образование из земель, государственная собственность на которые не разграничена
547	Благоустройство территории	7772	Образование из земель, государственная собственность на которые не разграничена
550	Благоустройство территории	15773	Образование из земель, государственная собственность на которые не разграничена
552	Коммунальное обслуживание	316	Образование из земель, государственная собственность на которые не разграничена
553	Коммунальное обслуживание	130	Образование из земель, государственная собственность на которые не разграничена

554	Благоустройство территории	292	Образование из земель, государственная собственность на которые не разграничена
555	Коммунальное обслуживание	851	Образование из земель, государственная собственность на которые не разграничена
556	Благоустройство территории	47322	Образование из земель, государственная собственность на которые не разграничена
557	Коммунальное обслуживание	668	Образование из земель, государственная собственность на которые не разграничена
558	Коммунальное обслуживание	610	Образование из земель, государственная собственность на которые не разграничена
559	Коммунальное обслуживание	346	Образование из земель, государственная собственность на которые не разграничена
560	Благоустройство территории	4169	Образование из земель, государственная собственность на которые не разграничена
562	Благоустройство территории	130	Образование из земель, государственная собственность на которые не разграничена
563	Коммунальное обслуживание	459	Образование из земель, государственная собственность на которые не разграничена
564	Благоустройство территории	3365	Образование из земель, государственная собственность на которые не разграничена
565	Улично-дорожная сеть, коммунальное обслуживание	1754	Образование из земель, государственная собственность на которые не разграничена
566	Стоянки транспорта общего пользования	978	Раздел земельного участка с кадастровым номером 32:02:0400106:78, перераспределение с землями, государственная собственность на которые не разграничена
568	Коммунальное обслуживание	261	Раздел земельного участка с кадастровым номером 32:02:0400106:78
569	Коммунальное обслуживание	721	Образование из земель, государственная собственность на которые не разграничена
570	Благоустройство территории	288	Образование из земель, государственная собственность на которые не разграничена
571	Коммунальное обслуживание	689	Образование из земель, государственная собственность на которые не разграничена
572	Коммунальное обслуживание	710	Образование из земель, государственная собственность на которые не разграничена
573	Коммунальное обслуживание	689	Раздел земельного участка с кадастровым номером 32:02:0400106:78
574	Коммунальное обслуживание	449	Образование из земель, государственная собственность на которые не разграничена

594	Для индивидуального жилищного строительства	1001	Образование из земель, государственная собственность на которые не разграничена
595	Для индивидуального жилищного строительства	1004	Образование из земель, государственная собственность на которые не разграничена
596	Для индивидуального жилищного строительства	1007	Образование из земель, государственная собственность на которые не разграничена
597	Для индивидуального жилищного строительства	1002	Образование из земель, государственная собственность на которые не разграничена
598	Для индивидуального жилищного строительства	1001	Образование из земель, государственная собственность на которые не разграничена
599	Для индивидуального жилищного строительства	1000	Образование из земель, государственная собственность на которые не разграничена
600	Для индивидуального жилищного строительства	1000	Образование из земель, государственная собственность на которые не разграничена
601	Для индивидуального жилищного строительства	1002	Образование из земель, государственная собственность на которые не разграничена
602	Коммунальное обслуживание	593	Образование из земель, государственная собственность на которые не разграничена
603	Коммунальное обслуживание	722	Образование из земель, государственная собственность на которые не разграничена

3. ПЕРЕЧЕНЬ И СВЕДЕНИЯ О ПЛОЩАДИ ОБРАЗУЕМЫХ ЗЕМЕЛЬНЫХ УЧАСТКОВ, КОТОРЫЕ БУДУТ ОТНЕСЕНЫ К ТЕРРИТОРИЯМ ОБЩЕГО ПОЛЬЗОВАНИЯ ИЛИ ИМУЩЕСТВУ ОБЩЕГО ПОЛЬЗОВАНИЯ

№ зоны	Наименование	Площадь по проекту
508	Благоустройство территории	1916
510	Улично-дорожная сеть, коммунальное обслуживание	95752
511	Улично-дорожная сеть, коммунальное обслуживание	28801
512	Улично-дорожная сеть, коммунальное обслуживание	117384
513	Благоустройство территории	215
515	Благоустройство территории	410

520	Благоустройство территории	4794
521	Благоустройство территории	4801
525	Благоустройство территории	133
526	Благоустройство территории	396
528	Благоустройство территории	377
530	Благоустройство территории	4317
535	Благоустройство территории	152
537	Благоустройство территории	12904
538	Благоустройство территории	866
539	Благоустройство территории	3951
540	Благоустройство территории	200
541	Благоустройство территории	545
542	Благоустройство территории	492
546	Благоустройство территории	10875
547	Благоустройство территории	7772
550	Благоустройство территории	15773
554	Благоустройство территории	292
556	Благоустройство территории	47322
560	Благоустройство территории	4169
562	Благоустройство территории	130
564	Благоустройство территории	3365
565	Улично-дорожная сеть, коммунальное обслуживание	1754
570	Благоустройство территории	288

**4. ВЕДОМОСТЬ КООРДИНАТ ПОВОРОТНЫХ ТОЧЕК
ФОРМИРУЕМЫХ ЗЕМЕЛЬНЫХ УЧАСТКОВ**

Земельный участ ок №1				
Номер т очки	КООРДИНАТЫ		Меры линий, м	Дир.уг лы
	Х	У		
1	503457.81	2169201.69	61.9	91° 48' 35"
2	503455.85	2169263.56	38.43	181° 45' 57"
3	503417.44	2169262.37	3.58	242° 29' 53"
4	503415.78	2169259.2	19.76	309° 36' 43"
5	503428.38	2169243.98	7.43	309° 45' 49"
6	503433.14	2169238.27	7.43	303° 14' 52"
7	503437.21	2169232.05	34.14	296° 34' 49"
8	503452.48	2169201.52	5.33	1° 48' 35"
Земельный участ ок №2				
Номер т очки	КООРДИНАТЫ		Меры линий, м	Дир.уг лы
	Х	У		
1	503394.33	2169317.96	18.28	181° 49' 12"
2	503376.06	2169317.38	9.7	129° 36' 59"
3	503369.87	2169324.86	30.84	92° 0' 22"
4	503368.79	2169355.68	24.34	1° 48' 26"
5	503393.12	2169356.44	38.5	271° 48' 33"
Земельный участ ок №3				
Номер т очки	КООРДИНАТЫ		Меры линий, м	Дир.уг лы
	Х	У		
1	503452.6	2169373.33	25	181° 48' 33"
2	503427.61	2169372.54	40	91° 48' 33"
3	503426.35	2169412.52	25	1° 48' 33"
4	503451.33	2169413.31	40	271° 48' 33"
Земельный участ ок №4				
Номер т очки	КООРДИНАТЫ		Меры линий, м	Дир.уг лы
	Х	У		
1	503451.33	2169413.31	25	181° 48' 33"
2	503426.35	2169412.52	40	91° 48' 33"
3	503425.08	2169452.5	25	1° 48' 42"
4	503450.07	2169453.29	40	271° 48' 33"
Земельный участ ок №5				
Номер т очки	КООРДИНАТЫ		Меры линий, м	Дир.уг лы
	Х	У		
1	503427.61	2169372.54	25	181° 48' 33"
2	503402.62	2169371.75	40	91° 48' 33"
3	503401.36	2169411.73	25	1° 48' 33"
4	503426.35	2169412.52	40	271° 48' 33"
Земельный участ ок №6				
Номер т очки	КООРДИНАТЫ		Меры линий, м	Дир.уг лы
	Х	У		
1	503426.35	2169412.52	25	181° 48' 33"
2	503401.36	2169411.73	40	91° 48' 33"
3	503400.1	2169451.71	25	1° 48' 42"
4	503425.08	2169452.5	40	271° 48' 33"

Земельный участок №7				
Номер точки	КООРДИНАТЫ		Меры линий, м	Дир.уг лы
	Х	У		
1	503402.62	2169371.75	25	181° 48' 33"
2	503377.63	2169370.96	40	91° 48' 33"
3	503376.37	2169410.94	25	1° 48' 33"
4	503401.36	2169411.73	40	271° 48' 33"
Земельный участок №8				
Номер точки	КООРДИНАТЫ		Меры линий, м	Дир.уг лы
	Х	У		
1	503401.36	2169411.73	25	181° 48' 33"
2	503376.37	2169410.94	40	91° 48' 33"
3	503375.11	2169450.92	25	1° 48' 42"
4	503400.1	2169451.71	40	271° 48' 33"
Земельный участок №9				
Номер точки	КООРДИНАТЫ		Меры линий, м	Дир.уг лы
	Х	У		
1	503377.63	2169370.96	25	181° 48' 33"
2	503352.65	2169370.17	40	91° 48' 33"
3	503351.38	2169410.15	25	1° 48' 33"
4	503376.37	2169410.94	40	271° 48' 33"
Земельный участок №10				
Номер точки	КООРДИНАТЫ		Меры линий, м	Дир.уг лы
	Х	У		
1	503376.37	2169410.94	25	181° 48' 33"
2	503351.38	2169410.15	40	91° 48' 33"
3	503350.12	2169450.13	25	1° 48' 42"
4	503375.11	2169450.92	40	271° 48' 33"
Земельный участок №11				
Номер точки	КООРДИНАТЫ		Меры линий, м	Дир.уг лы
	Х	У		
1	503352.65	2169370.17	19.78	181° 48' 33"
2	503332.88	2169369.55	9.5	129° 36' 59"
3	503326.82	2169376.86	32.5	91° 48' 33"
4	503325.8	2169409.35	0.6	1° 48' 33"
5	503326.4	2169409.36	25	1° 48' 33"
6	503351.38	2169410.15	40	271° 48' 33"
Земельный участок №12				
Номер точки	КООРДИНАТЫ		Меры линий, м	Дир.уг лы
	Х	У		
1	503351.38	2169410.15	25	181° 48' 33"
2	503326.4	2169409.36	39.99	91° 48' 33"
3	503325.13	2169449.34	25	1° 48' 42"
4	503350.12	2169450.13	40	271° 48' 33"

Земельный участок №3				
Номер точки	КООРДИНАТЫ		Меры линий, м	Дир.уг лы
	Х	У		
1	503326.4	2169409.36	25.81	181° 48' 33"
2	503300.59	2169408.55	2.47	129° 36' 59"
3	503299.02	2169410.45	38.05	91° 48' 33"
4	503297.82	2169448.48	27.33	1° 48' 42"
5	503325.13	2169449.34	39.99	271° 48' 33"
Земельный участок №4				
Номер точки	КООРДИНАТЫ		Меры линий, м	Дир.уг лы
	Х	У		
1	503449.53	2169470.28	25	181° 48' 33"
2	503424.55	2169469.49	40	91° 48' 42"
3	503423.28	2169509.47	25	1° 48' 42"
4	503448.27	2169510.26	40	271° 48' 42"
Земельный участок №5				
Номер точки	КООРДИНАТЫ		Меры линий, м	Дир.уг лы
	Х	У		
1	503448.27	2169510.26	25	181° 48' 42"
2	503423.28	2169509.47	40	91° 48' 42"
3	503422.02	2169549.45	25	1° 48' 52"
4	503447.01	2169550.24	40	271° 48' 42"
Земельный участок №6				
Номер точки	КООРДИНАТЫ		Меры линий, м	Дир.уг лы
	Х	У		
1	503424.55	2169469.49	25	181° 48' 33"
2	503399.56	2169468.7	40	91° 48' 42"
3	503398.29	2169508.68	25	1° 48' 42"
4	503423.28	2169509.47	40	271° 48' 42"
Земельный участок №7				
Номер точки	КООРДИНАТЫ		Меры линий, м	Дир.уг лы
	Х	У		
1	503423.28	2169509.47	25	181° 48' 42"
2	503398.29	2169508.68	40	91° 48' 42"
3	503397.03	2169548.66	25	1° 48' 57"
4	503422.02	2169549.45	40	271° 48' 42"
Земельный участок №8				
Номер точки	КООРДИНАТЫ		Меры линий, м	Дир.уг лы
	Х	У		
1	503399.56	2169468.7	25	181° 48' 33"
2	503374.57	2169467.92	40	91° 48' 42"
3	503373.31	2169507.89	25	1° 48' 42"
4	503398.29	2169508.68	40	271° 48' 42"

Земельный участок №19				
Номер точки	КООРДИНАТЫ		Меры линий, м	Дир.уг лы
	Х	У		
1	503398.29	2169508.68	25	181° 48' 42"
2	503373.31	2169507.89	40	91° 48' 42"
3	503372.04	2169547.87	25	1° 48' 55"
4	503397.03	2169548.66	40	271° 48' 42"
Земельный участок №20				
Номер точки	КООРДИНАТЫ		Меры линий, м	Дир.уг лы
	Х	У		
1	503374.57	2169467.92	25	181° 48' 33"
2	503349.58	2169467.13	40	91° 48' 42"
3	503348.32	2169507.1	25	1° 48' 42"
4	503373.31	2169507.89	40	271° 48' 42"
Земельный участок №20				
Номер точки	КООРДИНАТЫ		Меры линий, м	Дир.уг лы
	Х	У		
1	503373.31	2169507.89	25	181° 48' 42"
2	503348.32	2169507.1	39.99	91° 48' 42"
3	503347.06	2169547.08	25	1° 48' 55"
4	503372.04	2169547.87	40	271° 48' 42"
Земельный участок №22				
Номер точки	КООРДИНАТЫ		Меры линий, м	Дир.уг лы
	Х	У		
1	503349.58	2169467.13	25	181° 48' 33"
2	503324.6	2169466.34	39.99	91° 48' 42"
3	503323.33	2169506.31	25	1° 48' 42"
4	503348.32	2169507.1	40	271° 48' 42"
Земельный участок №23				
Номер точки	КООРДИНАТЫ		Меры линий, м	Дир.уг лы
	Х	У		
1	503348.32	2169507.1	25	181° 48' 42"
2	503323.33	2169506.31	39.99	91° 48' 42"
3	503322.07	2169546.28	25	1° 48' 55"
4	503347.06	2169547.08	39.99	271° 48' 42"
Земельный участок №24				
Номер точки	КООРДИНАТЫ		Меры линий, м	Дир.уг лы
	Х	У		
1	503324.6	2169466.34	25	181° 48' 33"
2	503299.61	2169465.55	39.99	91° 48' 42"
3	503298.34	2169505.52	25	1° 48' 42"
4	503323.33	2169506.31	39.99	271° 48' 42"

Земельный участок №25				
Номер точки	КООРДИНАТЫ		Меры линий, м	Дир.уг лы
	Х	У		
1	503323.33	2169506.31	25	181° 48' 42"
2	503298.34	2169505.52	39.99	91° 48' 42"
3	503297.08	2169545.49	25	1° 48' 55"
4	503322.07	2169546.28	39.99	271° 48' 42"
Земельный участок №26				
Номер точки	КООРДИНАТЫ		Меры линий, м	Дир.уг лы
	Х	У		
1	503299.61	2169465.55	25	181° 48' 33"
2	503274.62	2169464.76	39.99	91° 48' 42"
3	503273.36	2169504.73	25	1° 48' 42"
4	503298.34	2169505.52	39.99	271° 48' 42"
Земельный участок №27				
Номер точки	КООРДИНАТЫ		Меры линий, м	Дир.уг лы
	Х	У		
1	503298.34	2169505.52	25	181° 48' 42"
2	503273.36	2169504.73	39.99	91° 48' 42"
3	503272.09	2169544.7	25	1° 48' 55"
4	503297.08	2169545.49	39.99	271° 48' 42"
Земельный участок №28				
Номер точки	КООРДИНАТЫ		Меры линий, м	Дир.уг лы
	Х	У		
1	503229.57	2169494.36	39.24	309° 36' 59"
2	503254.59	2169464.13	20.04	1° 48' 33"
3	503274.62	2169464.76	31.01	91° 48' 42"
4	503273.64	2169495.75	44.1	181° 48' 42"
Земельный участок №29				
Номер точки	КООРДИНАТЫ		Меры линий, м	Дир.уг лы
	Х	У		
1	503225.37	2169517.21	18.47	271° 45' 7"
2	503225.94	2169498.74	5.69	309° 36' 59"
3	503229.57	2169494.36	44.1	1° 48' 42"
4	503273.64	2169495.75	8.98	91° 48' 42"
5	503273.36	2169504.73	13.99	91° 48' 42"
6	503272.92	2169518.71	35.42	181° 48' 53"
7	503237.52	2169517.59	12.15	181° 49' 10"
Земельный участок №30				
Номер точки	КООРДИНАТЫ		Меры линий, м	Дир.уг лы
	Х	У		
1	503236.69	2169543.58	26	271° 49' 25"
2	503237.52	2169517.59	35.42	1° 48' 53"
3	503272.92	2169518.71	26	91° 48' 42"
4	503272.09	2169544.7	35.42	181° 48' 55"

Земельный участок №81				
Номер точки	КООРДИНАТЫ		Меры линий, м	Дир.уг лы
	Х	У		
1	503446.53	2169565.24	25	181° 48' 56"
2	503421.54	2169564.44	40	91° 48' 56"
3	503420.28	2169604.42	25	1° 48' 56"
4	503445.26	2169605.22	40	271° 48' 56"
Земельный участок №82				
Номер точки	КООРДИНАТЫ		Меры линий, м	Дир.уг лы
	Х	У		
1	503445.26	2169605.22	25	181° 48' 56"
2	503420.28	2169604.42	40	91° 48' 56"
3	503419.01	2169644.4	25	1° 48' 56"
4	503444	2169645.2	40	271° 48' 56"
Земельный участок №83				
Номер точки	КООРДИНАТЫ		Меры линий, м	Дир.уг лы
	Х	У		
1	503421.54	2169564.44	25	181° 48' 56"
2	503396.56	2169563.65	40	91° 48' 56"
3	503395.29	2169603.63	25	1° 48' 56"
4	503420.28	2169604.42	40	271° 48' 56"
Земельный участок №84				
Номер точки	КООРДИНАТЫ		Меры линий, м	Дир.уг лы
	Х	У		
1	503420.28	2169604.42	25	181° 48' 56"
2	503395.29	2169603.63	40	91° 48' 56"
3	503394.02	2169643.61	25	1° 48' 56"
4	503419.01	2169644.4	40	271° 48' 56"
Земельный участок №85				
Номер точки	КООРДИНАТЫ		Меры линий, м	Дир.уг лы
	Х	У		
1	503396.56	2169563.65	25	181° 48' 56"
2	503371.57	2169562.86	40	91° 48' 56"
3	503370.3	2169602.84	25	1° 48' 56"
4	503395.29	2169603.63	40	271° 48' 56"
Земельный участок №86				
Номер точки	КООРДИНАТЫ		Меры линий, м	Дир.уг лы
	Х	У		
1	503395.29	2169603.63	25	181° 48' 56"
2	503370.3	2169602.84	40	91° 48' 56"
3	503369.03	2169642.82	25	1° 48' 56"
4	503394.02	2169643.61	40	271° 48' 56"

Земельный участок №37				
Номер точки	КООРДИНАТЫ		Меры линий, м	Дир.уг лы
	Х	У		
1	503371.57	2169562.86	25	181° 48' 56"
2	503346.58	2169562.07	40	91° 48' 56"
3	503345.31	2169602.05	25	1° 48' 56"
4	503370.3	2169602.84	40	271° 48' 56"
Земельный участок №38				
Номер точки	КООРДИНАТЫ		Меры линий, м	Дир.уг лы
	Х	У		
1	503370.3	2169602.84	25	181° 48' 56"
2	503345.31	2169602.05	40	91° 48' 56"
3	503344.05	2169642.03	25	1° 48' 56"
4	503369.03	2169642.82	40	271° 48' 56"
Земельный участок №39				
Номер точки	КООРДИНАТЫ		Меры линий	Дир.уг лы
	Х	У		
1	503346.58	2169562.07	25	181° 48' 56"
2	503321.59	2169561.28	40	91° 48' 56"
3	503320.33	2169601.26	25	1° 48' 56"
4	503345.31	2169602.05	40	271° 48' 56"
Земельный участок №40				
Номер точки	КООРДИНАТЫ		Меры линий, м	Дир.уг лы
	Х	У		
1	503345.31	2169602.05	25	181° 48' 56"
2	503320.33	2169601.26	40	91° 48' 56"
3	503319.06	2169641.24	25	1° 48' 56"
4	503344.05	2169642.03	40	271° 48' 56"
Земельный участок №41				
Номер точки	КООРДИНАТЫ		Меры линий, м	Дир.уг лы
	Х	У		
1	503321.59	2169561.28	25	181° 48' 56"
2	503296.61	2169560.48	40	91° 48' 56"
3	503295.34	2169600.46	25	1° 48' 56"
4	503320.33	2169601.26	40	271° 48' 56"
Земельный участок №42				
Номер точки	КООРДИНАТЫ		Меры линий, м	Дир.уг лы
	Х	У		
1	503320.33	2169601.26	25	181° 48' 56"
2	503295.34	2169600.46	40	91° 48' 56"
3	503294.07	2169640.44	25	1° 48' 56"
4	503319.06	2169641.24	40	271° 48' 56"

Земельный участок №3				
Номер точки	КООРДИНАТЫ		Меры линий, м	Дир.уг лы
	Х	У		
1	503296.61	2169560.48	25	181° 48' 56"
2	503271.62	2169559.69	40	91° 48' 56"
3	503270.35	2169599.67	25	1° 48' 56"
4	503295.34	2169600.46	40	271° 48' 56"
Земельный участок №4				
Номер точки	КООРДИНАТЫ		Меры линий, м	Дир.уг лы
	Х	У		
1	503295.34	2169600.46	25	181° 48' 56"
2	503270.35	2169599.67	40	91° 48' 56"
3	503269.08	2169639.65	25	1° 48' 56"
4	503294.07	2169640.44	40	271° 48' 56"
Земельный участок №5				
Номер точки	КООРДИНАТЫ		Меры линий, м	Дир.уг лы
	Х	У		
1	503271.62	2169559.69	25	181° 49' 7"
2	503246.63	2169558.9	40	91° 48' 56"
3	503245.36	2169598.88	25	1° 48' 56"
4	503270.35	2169599.67	40	271° 48' 56"
Земельный участок №6				
Номер точки	КООРДИНАТЫ		Меры линий, м	Дир.уг лы
	Х	У		
1	503270.35	2169599.67	25	181° 48' 56"
2	503245.36	2169598.88	40	91° 48' 56"
3	503244.1	2169638.86	25	1° 48' 56"
4	503269.08	2169639.65	40	271° 48' 56"
Земельный участок №7				
Номер точки	КООРДИНАТЫ		Меры линий, м	Дир.уг лы
	Х	У		
1	503246.63	2169558.9	25	181° 48' 57"
2	503221.64	2169558.11	40	91° 48' 56"
3	503220.38	2169598.09	25	1° 48' 56"
4	503245.36	2169598.88	40	271° 48' 56"
Земельный участок №8				
Номер точки	КООРДИНАТЫ		Меры линий, м	Дир.уг лы
	Х	У		
1	503245.36	2169598.88	25	181° 48' 56"
2	503220.38	2169598.09	40	91° 48' 56"
3	503219.11	2169638.07	25	1° 48' 56"
4	503244.1	2169638.86	40	271° 48' 56"

Земельный участок №49				
Номер точки	КООРДИНАТЫ		Меры линий, м	Дир.уг лы
	Х	У		
1	503221.64	2169558.11	25	181° 48' 57"
2	503196.66	2169557.31	40	91° 48' 56"
3	503195.39	2169597.29	25	1° 48' 56"
4	503220.38	2169598.09	40	271° 48' 56"
Земельный участок №50				
Номер точки	КООРДИНАТЫ		Меры линий, м	Дир.уг лы
	Х	У		
1	503220.38	2169598.09	25	181° 48' 56"
2	503195.39	2169597.29	40	91° 48' 56"
3	503194.12	2169637.27	25	1° 48' 56"
4	503219.11	2169638.07	40	271° 48' 56"
Земельный участок №51				
Номер точки	КООРДИНАТЫ		Меры линий, м	Дир.уг лы
	Х	У		
1	503196.66	2169557.31	18.72	181° 48' 57"
2	503177.95	2169556.72	10.16	129° 36' 59"
3	503171.47	2169564.55	31.97	91° 54' 30"
4	503170.4	2169596.5	25	1° 48' 56"
5	503195.39	2169597.29	40	271° 48' 56"
Земельный участок №52				
Номер точки	КООРДИНАТЫ		Меры линий, м	Дир.уг лы
	Х	У		
1	503195.39	2169597.29	25	181° 48' 56"
2	503170.4	2169596.5	40	91° 48' 56"
3	503169.13	2169636.48	25	1° 48' 56"
4	503194.12	2169637.27	40	271° 48' 56"
Земельный участок №53				
Номер точки	КООРДИНАТЫ		Меры линий, м	Дир.уг лы
	Х	У		
1	503170.4	2169596.5	25	181° 48' 56"
2	503145.41	2169595.71	40	91° 48' 56"
3	503144.15	2169635.69	25	1° 48' 56"
4	503169.13	2169636.48	40	271° 48' 56"
Земельный участок №54				
Номер точки	КООРДИНАТЫ		Меры линий, м	Дир.уг лы
	Х	У		
1	503443.46	2169662.19	25	181° 48' 56"
2	503418.47	2169661.39	40	91° 48' 52"
3	503417.2	2169701.38	25	1° 48' 52"
4	503442.19	2169702.17	40	271° 48' 52"

Земельный участок №55				
Номер точки	КОординАТЫ		Меры линий, м	Дир.уг лы
	Х	У		
1	503442.19	2169702.17	25	181° 48' 52"
2	503417.2	2169701.38	40	91° 48' 52"
3	503415.94	2169741.35	25	1° 48' 52"
4	503440.93	2169742.15	40	271° 48' 52"
Земельный участок №56				
Номер точки	КОординАТЫ		Меры линий, м	Дир.уг лы
	Х	У		
1	503418.47	2169661.39	25	181° 48' 56"
2	503393.48	2169660.6	40	91° 48' 52"
3	503392.22	2169700.58	25	1° 48' 52"
4	503417.2	2169701.38	40	271° 48' 52"
Земельный участок №57				
Номер точки	КОординАТЫ		Меры линий, м	Дир.уг лы
	Х	У		
1	503417.2	2169701.38	25	181° 48' 52"
2	503392.22	2169700.58	40	91° 48' 52"
3	503390.95	2169740.56	25	1° 48' 52"
4	503415.94	2169741.35	40	271° 48' 52"
Земельный участок №58				
Номер точки	КОординАТЫ		Меры линий, м	Дир.уг лы
	Х	У		
1	503393.48	2169661	25	181° 48' 56"
2	503368.5	2169660	40	91° 48' 52"
3	503367.23	2169700	25	1° 48' 52"
4	503392.22	2169701	40	271° 48' 52"
Земельный участок №59				
Номер точки	КОординАТЫ		Меры линий, м	Дир.уг лы
	Х	У		
1	503392.22	2169700.58	25	181° 48' 52"
2	503367.23	2169699.79	40	91° 48' 52"
3	503365.96	2169739.77	25	1° 48' 52"
4	503390.95	2169740.56	40	271° 48' 52"
Земельный участок №60				
Номер точки	КОординАТЫ		Меры линий, м	Дир.уг лы
	Х	У		
1	503368.5	2169659.81	25	181° 48' 56"
2	503343.51	2169659.02	40	91° 48' 52"
3	503342.24	2169699	25	1° 48' 52"
4	503367.23	2169699.79	40	271° 48' 52"

Земельный участок №61				
Номер точки	КООРДИНАТЫ		Меры линий, м	Дир.уг лы
	Х	У		
1	503367.23	2169699.79	25	181° 48' 52"
2	503342.24	2169699	40	91° 48' 52"
3	503340.98	2169738.98	25	1° 48' 52"
4	503365.96	2169739.77	40	271° 48' 52"
Земельный участок №62				
Номер точки	КООРДИНАТЫ		Меры линий, м	Дир.уг лы
	Х	У		
1	503343.51	2169659.02	25	181° 48' 56"
2	503318.52	2169658.23	40	91° 48' 52"
3	503317.26	2169698.21	25	1° 48' 52"
4	503342.24	2169699	40	271° 48' 52"
Земельный участок №63				
Номер точки	КООРДИНАТЫ		Меры линий, м	Дир.уг лы
	Х	У		
1	503342.24	2169699	25	181° 48' 52"
2	503317.26	2169698.21	40	91° 48' 52"
3	503315.99	2169738.19	25	1° 48' 52"
4	503340.98	2169738.98	40	271° 48' 52"
Земельный участок №64				
Номер точки	КООРДИНАТЫ		Меры линий, м	Дир.уг лы
	Х	У		
1	503318.52	2169658.23	25	181° 48' 56"
2	503293.53	2169657.43	40	91° 48' 52"
3	503292.27	2169697.42	25	1° 48' 52"
4	503317.26	2169698.21	40	271° 48' 52"
Земельный участок №65				
Номер точки	КООРДИНАТЫ		Меры линий, м	Дир.уг лы
	Х	У		
1	503317.26	2169698.21	25	181° 48' 52"
2	503292.27	2169697.42	40	91° 48' 52"
3	503291	2169737.4	25	1° 48' 52"
4	503315.99	2169738.19	40	271° 48' 52"
Земельный участок №66				
Номер точки	КООРДИНАТЫ		Меры линий, м	Дир.уг лы
	Х	У		
1	503293.53	2169657.43	25	181° 48' 56"
2	503268.55	2169656.64	40	91° 48' 52"
3	503267.28	2169696.63	25	1° 48' 52"
4	503292.27	2169697.42	40	271° 48' 52"

Земельный участок №67				
Номер точки	КООРДИНАТЫ		Меры линий, м	Дир.уг лы
	Х	У		
1	503292.27	2169697.42	25	181° 48' 52"
2	503267.28	2169696.63	40	91° 48' 52"
3	503266.01	2169736.61	25	1° 48' 52"
4	503291	2169737.4	40	271° 48' 52"
Земельный участок №68				
Номер точки	КООРДИНАТЫ		Меры линий, м	Дир.уг лы
	Х	У		
1	503268.55	2169656.64	25	181° 48' 56"
2	503243.56	2169655.85	40	91° 48' 52"
3	503242.29	2169695.83	25	1° 48' 52"
4	503267.28	2169696.63	40	271° 48' 52"
Земельный участок №69				
Номер точки	КООРДИНАТЫ		Меры линий, м	Дир.уг лы
	Х	У		
1	503267.28	2169696.63	25	181° 48' 52"
2	503242.29	2169695.83	40	91° 48' 52"
3	503241.03	2169735.81	25	1° 48' 52"
4	503266.01	2169736.61	40	271° 48' 52"
Земельный участок №70				
Номер точки	КООРДИНАТЫ		Меры линий, м	Дир.уг лы
	Х	У		
1	503243.56	2169655.85	25	181° 48' 56"
2	503218.57	2169655.06	40	91° 48' 52"
3	503217.31	2169695.04	25	1° 48' 52"
4	503242.29	2169695.83	40	271° 48' 52"
Земельный участок №71				
Номер точки	КООРДИНАТЫ		Меры линий, м	Дир.уг лы
	Х	У		
1	503242.29	2169695.83	25	181° 48' 52"
2	503217.31	2169695.04	40	91° 48' 52"
3	503216.04	2169735.02	25	1° 48' 52"
4	503241.03	2169735.81	40	271° 48' 52"
Земельный участок №72				
Номер точки	КООРДИНАТЫ		Меры линий, м	Дир.уг лы
	Х	У		
1	503218.57	2169655.06	25	181° 48' 56"
2	503193.58	2169654.27	40	91° 48' 52"
3	503192.32	2169694.25	25	1° 48' 52"
4	503217.31	2169695.04	40	271° 48' 52"

Земельный участок №73				
Номер точки	КОординАТЫ		Меры линий, м	Дир.уг лы
	Х	У		
1	503217.31	2169695.04	25	181° 48' 52"
2	503192.32	2169694.25	40	91° 48' 52"
3	503191.05	2169734.23	25	1° 48' 52"
4	503216.04	2169735.02	40	271° 48' 52"
Земельный участок №74				
Номер точки	КОординАТЫ		Меры линий, м	Дир.уг лы
	Х	У		
1	503193.58	2169654.27	25	181° 48' 56"
2	503168.6	2169653.47	40	91° 48' 52"
3	503167.33	2169693.46	25	1° 48' 52"
4	503192.32	2169694.25	40	271° 48' 52"
Земельный участок №75				
Номер точки	КОординАТЫ		Меры линий, м	Дир.уг лы
	Х	У		
1	503192.32	2169694.25	25	181° 48' 52"
2	503167.33	2169693.46	40	91° 48' 52"
3	503166.06	2169733.44	25	1° 48' 52"
4	503191.05	2169734.23	40	271° 48' 52"
Земельный участок №76				
Номер точки	КОординАТЫ		Меры линий, м	Дир.уг лы
	Х	У		
1	503168.6	2169653.47	25	181° 48' 56"
2	503143.61	2169652.68	40	91° 48' 52"
3	503142.34	2169692.67	25	1° 48' 52"
4	503167.33	2169693.46	40	271° 48' 52"
Земельный участок №77				
Номер точки	КОординАТЫ		Меры линий, м	Дир.уг лы
	Х	У		
1	503167.33	2169693.46	25	181° 48' 52"
2	503142.34	2169692.67	40	91° 48' 52"
3	503141.08	2169732.65	25	1° 48' 52"
4	503166.06	2169733.44	40	271° 48' 52"
Земельный участок №78				
Номер точки	КОординАТЫ		Меры линий, м	Дир.уг лы
	Х	У		
1	503143.61	2169652.68	25	181° 48' 56"
2	503118.62	2169651.89	40.01	91° 48' 52"
3	503117.36	2169691.88	25	1° 48' 52"
4	503142.34	2169692.67	40	271° 48' 52"

Земельный участок №79				
Номер точки	КОординАТЫ		Меры линий, м	Дир.уг лы
	Х	У		
1	503142.34	2169692.67	25	181° 48' 52"
2	503117.36	2169691.88	40	91° 48' 52"
3	503116.09	2169731.86	25	1° 48' 52"
4	503141.08	2169732.65	40	271° 48' 52"
Земельный участок №80				
Номер точки	КОординАТЫ		Меры линий, м	Дир.уг лы
	Х	У		
1	503118.62	2169651.89	18.97	181° 48' 56"
2	503099.67	2169651.29	11.15	129° 36' 59"
3	503092.56	2169659.88	31.2	91° 48' 52"
4	503091.57	2169691.06	25.8	1° 48' 52"
5	503117.36	2169691.88	40.01	271° 48' 52"
Земельный участок №81				
Номер точки	КОординАТЫ		Меры линий, м	Дир.уг лы
	Х	У		
1	503117.36	2169691.88	25	181° 48' 52"
2	503092.37	2169691.08	40	91° 48' 52"
3	503091.1	2169731.06	25	1° 48' 52"
4	503116.09	2169731.86	40	271° 48' 52"
Земельный участок №82				
Номер точки	КОординАТЫ		Меры линий, м	Дир.уг лы
	Х	У		
1	503092.37	2169691.08	25	181° 48' 52"
2	503067.38	2169690.29	40	91° 48' 52"
3	503066.11	2169730.27	25	1° 48' 52"
4	503091.1	2169731.06	40	271° 48' 52"
Земельный участок №83				
Номер точки	КОординАТЫ		Меры линий, м	Дир.уг лы
	Х	У		
1	503440.45	2169757.14	25	181° 48' 52"
2	503415.46	2169756.35	40	91° 48' 52"
3	503414.2	2169796.33	25	1° 48' 52"
4	503439.18	2169797.12	40	271° 48' 52"
Земельный участок №84				
Номер точки	КОординАТЫ		Меры линий, м	Дир.уг лы
	Х	У		
1	503439.18	2169797.12	25	181° 48' 52"
2	503414.2	2169796.33	40	91° 48' 52"
3	503412.93	2169836.31	25	1° 48' 52"
4	503437.92	2169837.1	40	271° 48' 52"

Земельный участок №85				
Номер точки	КООРДИНАТЫ		Меры линий, м	Дир.уг лы
	Х	У		
1	503415.46	2169756.35	25	181° 48' 52"
2	503390.48	2169755.56	40	91° 48' 52"
3	503389.21	2169795.54	25	1° 48' 52"
4	503414.2	2169796.33	40	271° 48' 52"
Земельный участок №86				
Номер точки	КООРДИНАТЫ		Меры линий, м	Дир.уг лы
	Х	У		
1	503414.2	2169796.33	25	181° 48' 52"
2	503389.21	2169795.54	40	91° 48' 52"
3	503387.94	2169835.52	25	1° 48' 52"
4	503412.93	2169836.31	40	271° 48' 52"
Земельный участок №87				
Номер точки	КООРДИНАТЫ		Меры линий, м	Дир.уг лы
	Х	У		
1	503390.48	2169755.56	25	181° 48' 52"
2	503365.49	2169754.76	40	91° 48' 52"
3	503364.22	2169794.74	25	1° 48' 52"
4	503389.21	2169795.54	40	271° 48' 52"
Земельный участок №88				
Номер точки	КООРДИНАТЫ		Меры линий, м	Дир.уг лы
	Х	У		
1	503389.21	2169795.54	25	181° 48' 52"
2	503364.22	2169794.74	40	91° 48' 52"
3	503362.96	2169834.72	25	1° 48' 52"
4	503387.94	2169835.52	40	271° 48' 52"
Земельный участок №89				
Номер точки	КООРДИНАТЫ		Меры линий, м	Дир.уг лы
	Х	У		
1	503365.49	2169754.76	25	181° 48' 52"
2	503340.5	2169753.97	40	91° 48' 52"
3	503339.23	2169793.95	25	1° 48' 52"
4	503364.22	2169794.74	40	271° 48' 52"
Земельный участок №90				
Номер точки	КООРДИНАТЫ		Меры линий, м	Дир.уг лы
	Х	У		
1	503364.22	2169794.74	25	181° 48' 52"
2	503339.23	2169793.95	36.09	91° 48' 52"
3	503338.09	2169830.02	7.48	33° 21' 21"
4	503344.34	2169834.13	18.62	1° 48' 52"
5	503362.96	2169834.72	40	271° 48' 52"

Земельный участок №91				
Номер точки	КООРДИНАТЫ		Меры линий, м	Дир.уг лы
	Х	У		
1	503340.5	2169753.97	23.32	181° 48' 52"
2	503317.19	2169753.23	48.81	91° 48' 52"
3	503315.65	2169802.02	23.32	1° 48' 52"
4	503338.96	2169802.76	48.81	271° 48' 52"
Земельный участок №92				
Номер точки	КООРДИНАТЫ		Меры линий, м	Дир.уг лы
	Х	У		
1	503317.19	2169753.23	20	181° 48' 52"
2	503297.2	2169752.6	48.81	91° 35' 36"
3	503295.84	2169801.4	19.81	1° 48' 52"
4	503315.65	2169802.02	48.81	271° 48' 52"
Земельный участок №93				
Номер точки	КООРДИНАТЫ		Меры линий, м	Дир.уг лы
	Х	У		
1	503297.2	2169752.6	22	181° 48' 52"
2	503275.21	2169751.9	46.54	91° 48' 52"
3	503273.74	2169798.42	7.28	19° 59' 46"
4	503280.58	2169800.91	15.27	1° 48' 52"
5	503295.84	2169801.4	48.81	271° 35' 36"
Земельный участок №94				
Номер точки	КООРДИНАТЫ		Меры линий, м	Дир.уг лы
	Х	У		
1	503275.21	2169751.9	22.21	181° 48' 52"
2	503253.02	2169751.2	40.46	91° 48' 49"
3	503251.74	2169791.64	11.52	15° 59' 46"
4	503262.8	2169794.81	11.52	18° 16' 54"
5	503273.74	2169798.42	46.54	271° 48' 52"
Земельный участок №95				
Номер точки	КООРДИНАТЫ		Меры линий, м	Дир.уг лы
	Х	У		
1	503253.02	2169751.2	25	181° 47' 13"
2	503228.03	2169750.42	35.72	91° 50' 22"
3	503226.88	2169786.12	5	10° 31' 59"
4	503231.79	2169787.03	9.42	11° 52' 57"
5	503241.01	2169788.97	9.42	13° 41' 0"
6	503250.17	2169791.2	1.62	15° 30' 6"
7	503251.74	2169791.64	40.46	271° 48' 49"

Земельный участок №6				
Номер точки	КОординАТЫ		Меры линий, м	Дир.уг лы
	Х	У		
1	503228.03	2169750.42	27.7	181° 50' 22"
2	503200.34	2169749.53	33.03	91° 50' 39"
3	503199.28	2169782.54	4.57	5° 12' 32"
4	503203.83	2169782.96	9.42	6° 28' 4"
5	503213.19	2169784.02	9.43	8° 18' 7"
6	503222.52	2169785.38	4.43	9° 37' 40"
7	503226.88	2169786.12	35.72	271° 50' 22"
Земельный участок №7				
Номер точки	КОординАТЫ		Меры линий, м	Дир.уг лы
	Х	У		
1	503200.34	2169749.53	28.7	181° 48' 52"
2	503171.66	2169748.62	32.78	91° 47' 54"
3	503170.63	2169781.39	14.4	1° 16' 55"
4	503185.02	2169781.71	14.28	3° 20' 48"
5	503199.28	2169782.54	33.03	271° 50' 39"
Земельный участок №8				
Номер точки	КОординАТЫ		Меры линий, м	Дир.уг лы
	Х	У		
1	503171.66	2169748.62	29.39	181° 48' 52"
2	503142.28	2169747.69	33.82	91° 48' 35"
3	503141.21	2169781.5	5.64	357° 46' 11"
4	503146.84	2169781.28	9.42	359° 8' 12"
5	503156.27	2169781.14	9.42	0° 50' 49"
6	503165.69	2169781.28	4.94	1° 16' 55"
7	503170.63	2169781.39	32.78	271° 47' 54"
Земельный участок №9				
Номер точки	КОординАТЫ		Меры линий, м	Дир.уг лы
	Х	У		
1	503142.28	2169747.69	33.87	181° 48' 52"
2	503108.43	2169746.62	38.38	91° 48' 52"
3	503107.22	2169784.98	7.25	351° 42' 38"
4	503114.39	2169783.93	13.73	353° 36' 53"
5	503128.04	2169782.41	13.21	356° 3' 35"
6	503141.21	2169781.5	33.82	271° 48' 35"

Земельный участок №100				
Номер точки	КООРДИНАТЫ		Меры линий, м	Дир.уг лы
	Х	У		
1	503108.43	2169746.62	28.9	181° 48' 52"
2	503079.54	2169745.71	45.29	91° 48' 52"
3	503078.11	2169790.98	3.59	345° 58' 57"
4	503081.59	2169790.11	8.67	347° 5' 43"
5	503090.04	2169788.17	10.18	348° 48' 23"
6	503100.03	2169786.19	7.29	350° 23' 30"
7	503107.22	2169784.98	38.38	271° 48' 52"
Земельный участок №101				
Номер точки	КООРДИНАТЫ		Меры линий, м	Дир.уг лы
	Х	У		
1	503079.54	2169745.71	21.23	181° 48' 49"
2	503058.32	2169745.03	51.76	91° 48' 52"
3	503056.68	2169796.76	22.19	344° 53' 2"
4	503078.11	2169790.98	45.29	271° 48' 52"
Земельный участок №102				
Номер точки	КООРДИНАТЫ		Меры линий, м	Дир.уг лы
	Х	У		
1	503058.32	2169745.03	20	181° 48' 56"
2	503038.33	2169744.4	34.91	91° 48' 45"
3	503037.23	2169779.29	22.73	91° 48' 53"
4	503036.51	2169802.01	20.85	345° 24' 54"
5	503056.68	2169796.76	51.76	271° 48' 52"
Земельный участок №103				
Номер точки	КООРДИНАТЫ		Меры линий, м	Дир.уг лы
	Х	У		
1	503037.21	2169779.79	35.41	271° 48' 48"
2	503038.33	2169744.4	15.4	181° 48' 48"
3	503022.94	2169743.91	33.67	129° 31' 41"
4	503001.51	2169769.88	8.77	91° 49' 1"
5	503001.23	2169778.65	36	1° 48' 53"

Земельный участок №104				
Номер точки	КОординАТЫ		Меры линий, м	Дир.уг лы
	Х	У		
1	503036.51	2169802.01	22.23	271° 48' 48"
2	503037.21	2169779.79	36	181° 48' 53"
3	503001.23	2169778.65	31.13	91° 49' 1"
4	503000.24	2169809.76	3.82	26° 15' 41"
5	503003.67	2169811.45	23.87	343° 32' 42"
6	503026.56	2169804.69	9.42	344° 52' 29"
7	503035.66	2169802.23	0.87	345° 24' 54"
Земельный участок №105				
Номер точки	КОординАТЫ		Меры линий, м	Дир.уг лы
	Х	У		
1	503442.02	2169854.23	22.07	181° 48' 35"
2	503419.96	2169853.53	36.33	91° 48' 35"
3	503418.81	2169889.85	4	44° 17' 37"
4	503421.68	2169892.65	9.42	46° 6' 18"
5	503428.21	2169899.44	4.9	47° 52' 2"
6	503431.5	2169903.07	9	1° 46' 52"
7	503440.49	2169903.35	49.14	271° 46' 52"
Земельный участок №106				
Номер точки	КОординАТЫ		Меры линий, м	Дир.уг лы
	Х	У		
1	503419.96	2169853.53	48.51	181° 48' 35"
2	503371.47	2169852	8.17	33° 27' 12"
3	503378.29	2169856.51	9.43	35° 18' 17"
4	503385.98	2169861.95	9.42	37° 5' 52"
5	503393.5	2169867.64	9.42	38° 52' 1"
6	503400.84	2169873.55	9.42	40° 42' 30"
7	503407.98	2169879.7	9.42	42° 28' 44"
8	503414.93	2169886.06	5.42	44° 17' 37"
9	503418.81	2169889.85	36.33	271° 48' 35"
Земельный участок №109				
Номер точки	КОординАТЫ		Меры линий, м	Дир.уг лы
	Х	У		
1	503376.16	2169257.05	25.32	219° 55' 27"
2	503356.74	2169240.8	39.4	129° 47' 57"
3	503331.52	2169271.07	25.45	39° 47' 57"
4	503351.08	2169287.36	39.34	309° 36' 45"

Земельный участок №10				
Номер точки	КООРДИНАТЫ		Меры линий, м	Дир.уг лы
	Х	У		
1	503351.08	2169287.36	25.45	219° 47' 57"
2	503331.52	2169271.07	39.19	129° 47' 57"
3	503306.44	2169301.17	25.58	39° 47' 58"
4	503326.09	2169317.55	39.19	309° 36' 45"
Земельный участок №11				
Номер точки	КООРДИНАТЫ		Меры линий, м	Дир.уг лы
	Х	У		
1	503326.09	2169317.55	25.58	219° 47' 58"
2	503306.44	2169301.17	38.99	129° 47' 57"
3	503281.48	2169331.13	25.71	39° 47' 39"
4	503301.23	2169347.59	38.99	309° 36' 45"
Земельный участок №12				
Номер точки	КООРДИНАТЫ		Меры линий, м	Дир.уг лы
	Х	У		
1	503301.23	2169347.59	25.71	219° 47' 39"
2	503281.48	2169331.13	38.8	129° 47' 57"
3	503256.64	2169360.94	25.83	39° 47' 35"
4	503276.49	2169377.48	38.8	309° 36' 45"
Земельный участок №13				
Номер точки	КООРДИНАТЫ		Меры линий, м	Дир.уг лы
	Х	У		
1	503276.49	2169377.48	25.83	219° 47' 35"
2	503256.64	2169360.94	38.61	129° 47' 57"
3	503231.93	2169390.61	25.96	39° 47' 54"
4	503251.87	2169407.22	38.61	309° 36' 44"
Земельный участок №14				
Номер точки	КООРДИНАТЫ		Меры линий, м	Дир.уг лы
	Х	У		
1	503231.93	2169390.61	29.95	129° 47' 57"
2	503212.76	2169413.62	26.06	39° 47' 54"
3	503232.78	2169430.3	29.95	309° 36' 45"
4	503251.87	2169407.22	25.96	219° 47' 54"
Земельный участок №15				
Номер точки	КООРДИНАТЫ		Меры линий, м	Дир.уг лы
	Х	У		
1	503221.94	2169443.39	26.11	219° 47' 54"
2	503201.88	2169426.68	38.22	129° 47' 57"
3	503177.41	2169456.04	26.23	39° 47' 57"
4	503197.57	2169472.83	38.22	309° 37' 7"

Земельный участок №16				
Номер точки	КООРДИНАТЫ		Меры линий, м	Дир.уг лы
	Х	У		
1	503197.57	2169472.83	26.23	219° 47' 57"
2	503177.41	2169456.04	38.02	129° 47' 57"
3	503153.08	2169485.25	26.35	39° 47' 57"
4	503173.32	2169502.12	38.02	309° 37' 5"
Земельный участок №17				
Номер точки	КООРДИНАТЫ		Меры линий, м	Дир.уг лы
	Х	У		
1	503173.32	2169502.12	26.35	219° 47' 57"
2	503153.08	2169485.25	37.92	129° 47' 57"
3	503128.81	2169514.38	26.47	39° 47' 55"
4	503149.14	2169531.32	37.92	309° 37' 9"
Земельный участок №18				
Номер точки	КООРДИНАТЫ		Меры линий, м	Дир.уг лы
	Х	У		
1	503149.14	2169531.32	26.47	219° 47' 55"
2	503128.81	2169514.38	37.72	129° 47' 57"
3	503104.66	2169543.36	26.59	39° 47' 57"
4	503125.09	2169560.38	37.72	309° 37' 7"
Земельный участок №19				
Номер точки	КООРДИНАТЫ		Меры линий, м	Дир.уг лы
	Х	У		
1	503125.09	2169560.38	26.59	219° 47' 57"
2	503104.66	2169543.36	37.52	129° 47' 57"
3	503080.65	2169572.18	26.71	39° 47' 55"
4	503101.17	2169589.28	37.52	309° 37' 7"
Земельный участок №20				
Номер точки	КООРДИНАТЫ		Меры линий, м	Дир.уг лы
	Х	У		
1	503101.17	2169589.28	26.71	219° 47' 55"
2	503080.65	2169572.18	35.69	129° 47' 55"
3	503057.81	2169599.6	26.82	39° 47' 30"
4	503078.41	2169616.77	35.68	309° 37' 8"
Земельный участок №21				
Номер точки	КООРДИНАТЫ		Меры линий, м	Дир.уг лы
	Х	У		
1	503067.57	2169629.86	26.87	219° 47' 30"
2	503046.93	2169612.66	31.99	129° 47' 58"
3	503026.45	2169637.24	26.97	39° 47' 57"
4	503047.17	2169654.51	31.99	309° 37' 3"

Земельный участок №122				
Номер точки	КООРДИНАТЫ		Меры линий, м	Дир.уг лы
	Х	У		
1	503047.17	2169654.51	26.97	219° 47' 57"
2	503026.45	2169637.24	36.98	129° 47' 58"
3	503002.78	2169665.65	27.09	39° 47' 55"
4	503023.6	2169682.99	36.98	309° 37' 3"
Земельный участок №123				
Номер точки	КООРДИНАТЫ		Меры линий, м	Дир.уг лы
	Х	У		
1	503023.6	2169682.99	27.09	219° 47' 55"
2	503002.78	2169665.65	36.87	129° 47' 58"
3	502979.18	2169693.98	27.21	39° 47' 57"
4	503000.08	2169711.39	36.88	309° 37' 1"
Земельный участок №124				
Номер точки	КООРДИНАТЫ		Меры линий, м	Дир.уг лы
	Х	У		
1	503000.08	2169711.39	27.21	219° 47' 57"
2	502979.18	2169693.98	36.67	129° 48' 0"
3	502955.7	2169722.15	27.33	39° 47' 57"
4	502976.7	2169739.65	36.67	309° 37' 5"
Земельный участок №125				
Номер точки	КООРДИНАТЫ		Меры линий, м	Дир.уг лы
	Х	У		
1	502976.7	2169739.65	27.33	219° 47' 57"
2	502955.7	2169722.15	36.52	129° 47' 57"
3	502932.32	2169750.22	27.44	39° 47' 57"
4	502953.41	2169767.78	36.52	309° 37' 3"
Земельный участок №126				
Номер точки	КООРДИНАТЫ		Меры линий, м	Дир.уг лы
	Х	У		
1	502953.41	2169767.78	27.44	219° 47' 57"
2	502932.32	2169750.22	30.52	129° 47' 57"
3	502912.79	2169773.67	40.8	39° 47' 57"
4	502944.13	2169799.78	27.67	280° 58' 16"
5	502949.4	2169772.62	6.28	309° 37' 3"
Земельный участок №127				
Номер точки	КООРДИНАТЫ		Меры линий, м	Дир.уг лы
	Х	У		
1	502932.3	2169789.93	40.42	131° 47' 12"
2	502905.37	2169820.06	25.05	39° 43' 50"
3	502924.64	2169836.08	25.52	309° 36' 59"
4	502940.91	2169816.42	16.95	280° 58' 16"
5	502944.13	2169799.78	15.4	219° 47' 57"

Земельный участок №128				
Номер точки	КООРДИНАТЫ		Меры линий, м	Дир.уг лы
	Х	У		
1	502932.3	2169789.93	40.42	131° 47' 12"
2	502905.37	2169820.06	24	219° 43' 50"
3	502886.91	2169804.72	40.42	309° 47' 58"
4	502912.79	2169773.67	25.4	39° 47' 57"
Земельный участок №129				
Номер точки	КООРДИНАТЫ		Меры линий, м	Дир.уг лы
	Х	У		
1	502875.99	2169817.83	25.05	129° 47' 57"
2	502859.95	2169837.08	40.02	39° 43' 50"
3	502890.73	2169862.66	25	309° 45' 33"
4	502906.72	2169843.44	40	219° 47' 57"
Земельный участок №130				
Номер точки	КООРДИНАТЫ		Меры линий, м	Дир.уг лы
	Х	У		
1	502859.95	2169837.08	25	129° 47' 57"
2	502843.95	2169856.29	40.03	39° 43' 51"
3	502874.74	2169881.88	25	309° 45' 33"
4	502890.73	2169862.66	40.02	219° 43' 50"
Земельный участок №131				
Номер точки	КООРДИНАТЫ		Меры линий, м	Дир.уг лы
	Х	У		
1	502843.95	2169856.29	25	129° 47' 57"
2	502827.95	2169875.49	40.05	39° 43' 50"
3	502858.75	2169901.09	25	309° 45' 33"
4	502874.74	2169881.88	40.03	219° 43' 51"
Земельный участок №132				
Номер точки	КООРДИНАТЫ		Меры линий, м	Дир.уг лы
	Х	У		
1	502827.95	2169875.49	25	129° 47' 57"
2	502811.95	2169894.7	40.07	39° 43' 51"
3	502842.76	2169920.31	25	309° 45' 33"
4	502858.75	2169901.09	40.05	219° 43' 50"
Земельный участок №133				
Номер точки	КООРДИНАТЫ		Меры линий, м	Дир.уг лы
	Х	У		
1	502811.95	2169894.7	23.43	129° 47' 57"
2	502796.94	2169912.7	40.21	44° 10' 27"
3	502825.78	2169940.72	26.55	309° 45' 33"
4	502842.76	2169920.31	40.07	219° 43' 51"

Земельный участок №134				
Номер точки	КОординАТЫ		Меры линий, м	Дир.уг лы
	Х	У		
1	502796.94	2169912.7	6.7	129° 47' 57"
2	502792.65	2169917.85	9.79	131° 41' 16"
3	502786.15	2169925.16	9.63	135° 26' 8"
4	502779.28	2169931.92	40.01	49° 32' 3"
5	502805.25	2169962.37	14.93	315° 32' 33"
6	502815.9	2169951.91	14.92	311° 26' 11"
7	502825.78	2169940.72	40.21	224° 10' 27"
Земельный участок №135				
Номер точки	КОординАТЫ		Меры линий, м	Дир.уг лы
	Х	У		
1	502779.28	2169931.92	9.22	139° 8' 14"
2	502772.31	2169937.96	9.22	142° 34' 2"
3	502764.99	2169943.56	14.28	147° 9' 55"
4	502752.99	2169951.3	40.01	58° 35' 56"
5	502773.84	2169985.45	19.57	326° 39' 25"
6	502790.19	2169974.69	19.47	320° 42' 19"
7	502805.25	2169962.37	40.01	229° 32' 3"
Земельный участок №136				
Номер точки	КОординАТЫ		Меры линий, м	Дир.уг лы
	Х	У		
1	502752.99	2169951.3	12.82	152° 25' 10"
2	502741.62	2169957.24	12.82	157° 15' 24"
3	502729.8	2169962.2	40.14	63° 19' 57"
4	502747.81	2169998.06	4.45	338° 2' 29"
5	502751.94	2169996.4	10.03	335° 43' 42"
6	502761.08	2169992.28	14.47	331° 50' 25"
7	502773.84	2169985.45	40.01	238° 35' 56"
Земельный участок №137				
Номер точки	КОординАТЫ		Меры линий, м	Дир.уг лы
	Х	У		
1	502729.8	2169962.2	22.93	159° 1' 13"
2	502708.39	2169970.41	40	69° 1' 13"
3	502722.71	2170007.75	26.91	338° 53' 34"
4	502747.81	2169998.06	40.14	243° 19' 57"

Земельный участок №138				
Номер точки	КОординАТЫ		Меры линий, м	Дир.уг лы
	Х	У		
1	502751.94	2169996.4	4.45	158° 2' 29"
2	502747.81	2169998.06	26.91	158° 53' 34"
3	502722.71	2170007.75	39.49	69° 1' 13"
4	502736.85	2170044.63	8.82	332° 2' 57"
5	502744.65	2170040.49	6.52	303° 28' 56"
6	502748.24	2170035.05	9.42	305° 18' 11"
7	502753.69	2170027.36	9.42	307° 4' 46"
8	502759.37	2170019.84	0.49	308° 53' 43"
9	502759.68	2170019.46	4.05	308° 53' 43"
10	502762.22	2170016.31	22.41	242° 40' 7"
Земельный участок №139				
Номер точки	КОординАТЫ		Меры линий, м	Дир.уг лы
	Х	У		
1	502708.39	2169970.41	25	159° 1' 13"
2	502685.05	2169979.36	40	69° 1' 13"
3	502699.37	2170016.7	25	339° 1' 13"
4	502722.71	2170007.75	40	249° 1' 13"
Земельный участок №140				
Номер точки	КОординАТЫ		Меры линий, м	Дир.уг лы
	Х	У		
1	502722.71	2170007.75	25	159° 1' 13"
2	502699.37	2170016.7	40	69° 1' 13"
3	502713.69	2170054.05	13.43	339° 1' 13"
4	502726.23	2170049.24	11.58	336° 29' 46"
5	502736.85	2170044.63	39.49	249° 1' 13"
Земельный участок №141				
Номер точки	КОординАТЫ		Меры линий, м	Дир.уг лы
	Х	У		
1	502685.05	2169979.36	25	159° 1' 13"
2	502661.7	2169988.31	40	69° 1' 13"
3	502676.03	2170025.66	25	339° 1' 13"
4	502699.37	2170016.7	40	249° 1' 13"

Земельный участок №42				
Номер точки	КООРДИНАТЫ		Меры линий, м	Дир.уг лы
	Х	У		
1	502699.37	2170016.7	25	159° 1' 13"
2	502676.03	2170025.66	40	69° 1' 13"
3	502690.35	2170063	25	339° 1' 13"
4	502713.69	2170054.05	40	249° 1' 13"
Земельный участок №43				
Номер точки	КООРДИНАТЫ		Меры линий, м	Дир.уг лы
	Х	У		
1	502661.7	2169988.31	25	159° 1' 13"
2	502638.36	2169997.26	40	69° 1' 13"
3	502652.68	2170034.61	25	339° 1' 13"
4	502676.03	2170025.66	40	249° 1' 13"
Земельный участок №44				
Номер точки	КООРДИНАТЫ		Меры линий, м	Дир.уг лы
	Х	У		
1	502676.03	2170025.66	25	159° 1' 13"
2	502652.68	2170034.61	40	69° 1' 13"
3	502667	2170071.95	25	339° 1' 13"
4	502690.35	2170063	40	249° 1' 13"
Земельный участок №45				
Номер точки	КООРДИНАТЫ		Меры линий, м	Дир.уг лы
	Х	У		
1	502638.36	2169997.26	25	159° 1' 13"
2	502615.02	2170006.21	40	69° 1' 13"
3	502629.34	2170043.56	25	339° 1' 13"
4	502652.68	2170034.61	40	249° 1' 13"
Земельный участок №46				
Номер точки	КООРДИНАТЫ		Меры линий, м	Дир.уг лы
	Х	У		
1	502652.68	2170034.61	25	159° 1' 13"
2	502629.34	2170043.56	40	69° 1' 13"
3	502643.66	2170080.91	25	339° 1' 13"
4	502667	2170071.95	40	249° 1' 13"
Земельный участок №47				
Номер точки	КООРДИНАТЫ		Меры линий, м	Дир.уг лы
	Х	У		
1	502615.02	2170006.21	25	159° 1' 13"
2	502591.68	2170015.16	40	69° 1' 13"
3	502606	2170052.51	25	339° 1' 13"
4	502629.34	2170043.56	40	249° 1' 13"

Земельный участок №48				
Номер точки	КООРДИНАТЫ		Меры линий, м	Дир.уг лы
	Х	У		
1	502629.34	2170043.56	25	159° 1' 13"
2	502606	2170052.51	40	69° 1' 13"
3	502620.32	2170089.86	25	339° 1' 13"
4	502643.66	2170080.91	40	249° 1' 13"
Земельный участок №49				
Номер точки	КООРДИНАТЫ		Меры линий, м	Дир.уг лы
	Х	У		
1	502684.76	2170083.35	56.27	159° 1' 13"
2	502632.22	2170103.5	48.34	48° 57' 26"
3	502663.96	2170139.96	4.19	298° 5' 6"
4	502665.94	2170136.26	9.42	299° 53' 44"
5	502670.63	2170128.09	9.42	301° 41' 50"
6	502675.58	2170120.07	1.56	302° 53' 52"
7	502676.43	2170118.76	7.86	303° 35' 54"
8	502680.78	2170112.21	9.42	305° 18' 11"
9	502686.23	2170104.52	7.32	307° 4' 46"
10	502690.64	2170098.68	16.42	249° 1' 13"
Земельный участок №73				
Номер точки	КООРДИНАТЫ		Меры линий, м	Дир.уг лы
	Х	У		
1	503308.8	2169146.8	24.38	129° 48' 1"
2	503293.19	2169165.54	40.96	39° 54' 8"
3	503324.61	2169191.81	24.51	309° 58' 58"
4	503340.36	2169173.03	41.04	219° 43' 20"
Земельный участок №74				
Номер точки	КООРДИНАТЫ		Меры линий, м	Дир.уг лы
	Х	У		
1	503340.36	2169173.03	24.51	129° 58' 59"
2	503324.61	2169191.81	40.85	39° 52' 51"
3	503355.96	2169218	24.62	309° 17' 3"
4	503371.55	2169198.94	40.55	219° 43' 20"
Земельный участок №75				
Номер точки	КООРДИНАТЫ		Меры линий, м	Дир.уг лы
	Х	У		
1	503371.55	2169198.94	24.62	129° 17' 3"
2	503355.96	2169218	40.46	39° 54' 8"
3	503387	2169243.96	24.75	309° 36' 40"
4	503402.78	2169224.89	40.6	219° 43' 20"

Земельный участок №176				
Номер точки	КООРДИНАТЫ		Меры линий, м	Дир.уг лы
	Х	У		
1	503202.25	2169274.81	24.96	129° 48' 49"
2	503186.27	2169293.98	40.04	39° 48' 49"
3	503217.02	2169319.62	25	309° 46' 48"
4	503233.02	2169300.41	40.03	219° 45' 10"
Земельный участок №177				
Номер точки	КООРДИНАТЫ		Меры линий, м	Дир.уг лы
	Х	У		
1	503233.02	2169300.41	25	129° 46' 48"
2	503217.02	2169319.62	39.99	39° 49' 7"
3	503247.73	2169345.23	25.05	309° 45' 10"
4	503263.75	2169325.97	39.97	219° 45' 10"
Земельный участок №178				
Номер точки	КООРДИНАТЫ		Меры линий, м	Дир.уг лы
	Х	У		
1	503186.27	2169293.98	24.96	129° 48' 49"
2	503170.29	2169313.15	40.01	39° 52' 29"
3	503201	2169338.81	25	309° 52' 29"
4	503217.02	2169319.62	40.04	219° 48' 49"
Земельный участок №179				
Номер точки	КООРДИНАТЫ		Меры линий, м	Дир.уг лы
	Х	У		
1	503217.02	2169319.62	25	129° 52' 29"
2	503201	2169338.81	39.99	39° 52' 29"
3	503231.68	2169364.44	25.04	309° 52' 29"
4	503247.73	2169345.23	39.99	219° 49' 7"
Земельный участок №180				
Номер точки	КООРДИНАТЫ		Меры линий, м	Дир.уг лы
	Х	У		
1	503170.29	2169313.15	25	129° 52' 29"
2	503154.26	2169332.34	40	39° 52' 29"
3	503184.96	2169357.99	25	309° 54' 31"
4	503201	2169338.81	40.01	219° 52' 29"
Земельный участок №181				
Номер точки	КООРДИНАТЫ		Меры линий, м	Дир.уг лы
	Х	У		
1	503201	2169338.81	25	129° 54' 31"
2	503184.96	2169357.99	40	39° 52' 29"
3	503215.65	2169383.63	25	309° 52' 29"
4	503231.68	2169364.44	39.99	219° 52' 29"

Земельный участок №182				
Номер точки	КООРДИНАТЫ		Меры линий, м	Дир.уг лы
	Х	У		
1	503154.26	2169332.34	25	129° 52' 29"
2	503138.23	2169351.53	40	39° 52' 29"
3	503168.93	2169377.17	25	309° 52' 29"
4	503184.96	2169357.99	40	219° 52' 29"
Земельный участок №184				
Номер точки	КООРДИНАТЫ		Меры линий, м	Дир.уг лы
	Х	У		
1	503184.96	2169357.99	25	129° 52' 29"
2	503168.93	2169377.17	40	39° 52' 29"
3	503199.63	2169402.82	25	309° 52' 29"
4	503215.65	2169383.63	40	219° 52' 29"
Земельный участок №184				
Номер точки	КООРДИНАТЫ		Меры линий, м	Дир.уг лы
	Х	У		
1	503127.35	2169364.59	25	129° 47' 54"
2	503111.35	2169383.8	40	39° 47' 54"
3	503142.08	2169409.4	25	309° 47' 54"
4	503158.08	2169390.19	40	219° 47' 54"
Земельный участок №185				
Номер точки	КООРДИНАТЫ		Меры линий, м	Дир.уг лы
	Х	У		
1	503172.81	2169435	40	219° 47' 54"
2	503142.08	2169409.4	25	309° 47' 54"
3	503158.08	2169390.19	40	39° 47' 54"
4	503188.81	2169415.8	25	129° 47' 54"
5	503172.81	2169435	0	306° 52' 12"
Земельный участок №186				
Номер точки	КООРДИНАТЫ		Меры линий, м	Дир.уг лы
	Х	У		
1	503095.34	2169403	25	309° 47' 54"
2	503111.35	2169383.8	40	39° 47' 54"
3	503142.08	2169409.4	25	129° 47' 54"
4	503126.08	2169428.61	40	219° 47' 54"
Земельный участок №187				
Номер точки	КООРДИНАТЫ		Меры линий, м	Дир.уг лы
	Х	У		
1	503142.08	2169409.4	40	39° 47' 54"
2	503172.81	2169435	25	129° 47' 54"
3	503156.81	2169454.21	40	219° 47' 54"
4	503126.08	2169428.61	25	309° 47' 54"

Земельный участок №188				
Номер точки	КООРДИНАТЫ		Меры линий, м	Дир.уг лы
	Х	У		
1	503110.07	2169447.81	25	309° 47' 54"
2	503126.08	2169428.61	40	219° 47' 54"
3	503095.34	2169403	25	129° 47' 54"
4	503079.34	2169422.21	40	39° 47' 54"
Земельный участок №189				
Номер точки	КООРДИНАТЫ		Меры линий, м	Дир.уг лы
	Х	У		
1	503110.07	2169447.81	40	39° 47' 54"
2	503140.81	2169473.42	25	309° 47' 54"
3	503156.81	2169454.21	40	219° 47' 54"
4	503126.08	2169428.61	25	129° 47' 54"
Земельный участок №190				
Номер точки	КООРДИНАТЫ		Меры линий, м	Дир.уг лы
	Х	У		
1	503110.07	2169447.81	25	129° 47' 54"
2	503094.07	2169467.02	40	219° 47' 54"
3	503063.34	2169441.42	25	309° 47' 54"
4	503079.34	2169422.21	40	39° 47' 54"
Земельный участок №191				
Номер точки	КООРДИНАТЫ		Меры линий, м	Дир.уг лы
	Х	У		
1	503110.07	2169447.81	40	39° 47' 54"
2	503140.81	2169473.42	25	129° 47' 54"
3	503124.8	2169492.63	40	219° 47' 54"
4	503094.07	2169467.02	25	309° 47' 54"
Земельный участок №192				
Номер точки	КООРДИНАТЫ		Меры линий, м	Дир.уг лы
	Х	У		
1	503078.07	2169486.23	25	309° 47' 54"
2	503094.07	2169467.02	40	219° 47' 54"
3	503063.34	2169441.42	25	129° 47' 54"
4	503047.34	2169460.63	40	39° 47' 54"
Земельный участок №193				
Номер точки	КООРДИНАТЫ		Меры линий, м	Дир.уг лы
	Х	У		
1	503094.07	2169467.02	25	129° 47' 54"
2	503078.07	2169486.23	40	39° 47' 54"
3	503108.8	2169511.83	25	309° 47' 54"
4	503124.8	2169492.63	40	219° 47' 54"
5	503094.07	2169467.02	0	116° 33' 54"

Земельный участок №194				
Номер точки	КООРДИНАТЫ		Меры линий, м	Дир.уг лы
	Х	У		
1	503062.11	2169505.47	25	309° 40' 35"
2	503078.07	2169486.23	40	219° 47' 54"
3	503047.34	2169460.63	25.09	129° 40' 37"
4	503031.32	2169479.93	40	39° 40' 35"
Земельный участок №195				
Номер точки	КООРДИНАТЫ		Меры линий, м	Дир.уг лы
	Х	У		
1	503092.89	2169531.01	24.91	309° 40' 34"
2	503108.8	2169511.83	40	219° 47' 54"
3	503078.07	2169486.23	25	129° 40' 35"
4	503062.11	2169505.47	40	39° 40' 35"
Земельный участок №196				
Номер точки	КООРДИНАТЫ		Меры линий, м	Дир.уг лы
	Х	У		
1	503031.32	2169479.93	25	129° 40' 35"
2	503015.36	2169499.17	40	39° 40' 35"
3	503046.15	2169524.71	25	309° 40' 35"
4	503062.11	2169505.47	40	219° 40' 35"
Земельный участок №197				
Номер точки	КООРДИНАТЫ		Меры линий, м	Дир.уг лы
	Х	У		
1	503062.11	2169505.47	25	129° 40' 35"
2	503046.15	2169524.71	40	39° 40' 35"
3	503076.93	2169550.25	25	309° 40' 35"
4	503092.89	2169531.01	40	219° 40' 35"
5	503062.11	2169505.47	0	0° 0' 0"
Земельный участок №198				
Номер точки	КООРДИНАТЫ		Меры линий, м	Дир.уг лы
	Х	У		
1	503030.19	2169543.95	25	309° 40' 35"
2	503046.15	2169524.71	40	219° 40' 35"
3	503015.36	2169499.17	25	129° 40' 35"
4	502999.4	2169518.42	40	39° 40' 35"
5	503030.19	2169543.95	0	104° 2' 10"
Земельный участок №199				
Номер точки	КООРДИНАТЫ		Меры линий, м	Дир.уг лы
	Х	У		
1	503030.19	2169543.95	40	39° 40' 35"
2	503060.97	2169569.49	25	309° 40' 35"
3	503076.93	2169550.25	40	219° 40' 35"
4	503046.15	2169524.71	25	129° 40' 35"

Земельный участок №200				
Номер точки	КОординАТЫ		Меры линий, м	Дир.уг лы
	Х	У		
1	503030.19	2169543.95	40	219° 40' 35"
2	502999.4	2169518.42	25	129° 40' 35"
3	502983.44	2169537.66	40	39° 40' 35"
4	503014.22	2169563.2	25	309° 40' 35"
5	503030.19	2169543.95	0	104° 2' 10"
Земельный участок №201				
Номер точки	КОординАТЫ		Меры линий, м	Дир.уг лы
	Х	У		
1	503014.22	2169563.2	40	39° 40' 35"
2	503045.01	2169588.73	25	309° 40' 35"
3	503060.97	2169569.49	40	219° 40' 35"
4	503030.19	2169543.95	25	129° 40' 35"
Земельный участок №202				
Номер точки	КОординАТЫ		Меры линий, м	Дир.уг лы
	Х	У		
1	502972.39	2169550.58	25	129° 51' 9"
2	502956.37	2169569.78	40	39° 51' 9"
3	502987.08	2169595.41	25	309° 51' 9"
4	503003.1	2169576.22	40	219° 51' 9"
Земельный участок №203				
Номер точки	КОординАТЫ		Меры линий, м	Дир.уг лы
	Х	У		
1	503003.1	2169576.22	25	129° 51' 9"
2	502987.08	2169595.41	40	39° 51' 9"
3	503017.79	2169621.04	25	309° 51' 9"
4	503033.81	2169601.85	40	219° 51' 9"
Земельный участок №204				
Номер точки	КОординАТЫ		Меры линий, м	Дир.уг лы
	Х	У		
1	502956.37	2169569.78	25	129° 51' 9"
2	502940.35	2169588.97	40	39° 51' 9"
3	502971.06	2169614.6	25	309° 51' 9"
4	502987.08	2169595.41	40	219° 51' 9"
Земельный участок №205				
Номер точки	КОординАТЫ		Меры линий, м	Дир.уг лы
	Х	У		
1	502987.08	2169595.41	25	129° 51' 9"
2	502971.06	2169614.6	40	39° 51' 9"
3	503001.77	2169640.23	25	309° 51' 9"
4	503017.79	2169621.04	40	219° 51' 9"

Земельный участок №206				
Номер точки	КООРДИНАТЫ		Меры линий, м	Дир.уг лы
	Х	У		
1	502940.35	2169588.97	25	129° 51' 9"
2	502924.33	2169608.16	40	39° 51' 9"
3	502955.04	2169633.79	25	309° 51' 9"
4	502971.06	2169614.6	40	219° 51' 9"
Земельный участок №207				
Номер точки	КООРДИНАТЫ		Меры линий, м	Дир.уг лы
	Х	У		
1	502971.06	2169614.6	25	129° 51' 9"
2	502955.04	2169633.79	40	39° 51' 9"
3	502985.75	2169659.43	25	309° 51' 9"
4	503001.77	2169640.23	40	219° 51' 9"
Земельный участок №208				
Номер точки	КООРДИНАТЫ		Меры линий, м	Дир.уг лы
	Х	У		
1	502924.33	2169608.16	25	129° 51' 9"
2	502908.31	2169627.35	40	39° 51' 9"
3	502939.02	2169652.99	25	309° 51' 9"
4	502955.04	2169633.79	40	219° 51' 9"
Земельный участок №209				
Номер точки	КООРДИНАТЫ		Меры линий, м	Дир.уг лы
	Х	У		
1	502955.04	2169633.79	25	129° 51' 9"
2	502939.02	2169652.99	40	39° 51' 9"
3	502969.73	2169678.62	25	309° 51' 9"
4	502985.75	2169659.43	40	219° 51' 9"
Земельный участок №210				
Номер точки	КООРДИНАТЫ		Меры линий, м	Дир.уг лы
	Х	У		
1	502908.31	2169627.35	25	129° 51' 9"
2	502892.29	2169646.54	40	39° 51' 9"
3	502923	2169672.18	25	309° 51' 10"
4	502939.02	2169652.99	40	219° 51' 9"
Земельный участок №211				
Номер точки	КООРДИНАТЫ		Меры линий, м	Дир.уг лы
	Х	У		
1	502939.02	2169652.99	25	129° 51' 10"
2	502923	2169672.18	40	39° 43' 50"
3	502953.76	2169697.74	24.91	309° 51' 11"
4	502969.73	2169678.62	40	219° 51' 9"

Земельный участок №12				
Номер точки	КООРДИНАТЫ		Меры линий, м	Дир.уг лы
	Х	У		
1	502892.29	2169646.54	25.09	129° 43' 52"
2	502876.26	2169665.84	40	39° 43' 50"
3	502907.02	2169691.4	25	309° 43' 50"
4	502923	2169672.18	40	219° 51' 9"
Земельный участок №13				
Номер точки	КООРДИНАТЫ		Меры линий, м	Дир.уг лы
	Х	У		
1	502923	2169672.18	25	129° 43' 50"
2	502907.02	2169691.4	40	39° 43' 50"
3	502937.78	2169716.97	25	309° 43' 50"
4	502953.76	2169697.74	40	219° 43' 50"
Земельный участок №14				
Номер точки	КООРДИНАТЫ		Меры линий, м	Дир.уг лы
	Х	У		
1	502876.26	2169665.84	25	129° 43' 50"
2	502860.28	2169685.06	40	39° 43' 50"
3	502891.04	2169710.63	25	309° 43' 50"
4	502907.02	2169691.4	40	219° 43' 50"
Земельный участок №15				
Номер точки	КООРДИНАТЫ		Меры линий, м	Дир.уг лы
	Х	У		
1	502907.02	2169691.4	25	129° 43' 50"
2	502891.04	2169710.63	40	39° 43' 50"
3	502921.8	2169736.2	25	309° 43' 50"
4	502937.78	2169716.97	40	219° 43' 50"
Земельный участок №16				
Номер точки	КООРДИНАТЫ		Меры линий, м	Дир.уг лы
	Х	У		
1	502860.28	2169685.06	25	129° 43' 50"
2	502844.3	2169704.29	40	39° 43' 50"
3	502875.06	2169729.86	25	309° 43' 50"
4	502891.04	2169710.63	40	219° 43' 50"
Земельный участок №17				
Номер точки	КООРДИНАТЫ		Меры линий, м	Дир.уг лы
	Х	У		
1	502891.04	2169710.63	25	129° 43' 50"
2	502875.06	2169729.86	40	39° 43' 50"
3	502905.82	2169755.42	25	309° 43' 50"
4	502921.8	2169736.2	40	219° 43' 50"

Земельный участок №18				
Номер точки	КОординАТЫ		Меры линий, м	Дир.уг лы
	Х	У		
1	502844.3	2169704.29	25	129° 43' 50"
2	502828.32	2169723.52	40	39° 43' 50"
3	502859.08	2169749.08	25	309° 43' 50"
4	502875.06	2169729.86	40	219° 43' 50"
Земельный участок №19				
Номер точки	КОординАТЫ		Меры линий, м	Дир.уг лы
	Х	У		
1	502875.06	2169729.86	25	129° 43' 50"
2	502859.08	2169749.08	40	39° 43' 50"
3	502889.84	2169774.65	25	309° 43' 50"
4	502905.82	2169755.42	40	219° 43' 50"
Земельный участок №20				
Номер точки	КОординАТЫ		Меры линий, м	Дир.уг лы
	Х	У		
1	502828.32	2169723.52	25	129° 43' 50"
2	502812.34	2169742.74	40	39° 43' 50"
3	502843.1	2169768.31	25	309° 43' 50"
4	502859.08	2169749.08	40	219° 43' 50"
Земельный участок №21				
Номер точки	КОординАТЫ		Меры линий, м	Дир.уг лы
	Х	У		
1	502859.08	2169749.08	25	129° 43' 50"
2	502843.1	2169768.31	40	39° 43' 50"
3	502873.86	2169793.88	25	309° 43' 50"
4	502889.84	2169774.65	40	219° 43' 50"
Земельный участок №22				
Номер точки	КОординАТЫ		Меры линий, м	Дир.уг лы
	Х	У		
1	502801.43	2169755.78	25	129° 47' 54"
2	502785.43	2169774.99	40.03	39° 43' 50"
3	502816.22	2169800.58	25	309° 43' 50"
4	502832.2	2169781.35	40	219° 43' 50"
Земельный участок №23				
Номер точки	КОординАТЫ		Меры линий, м	Дир.уг лы
	Х	У		
1	502832.2	2169781.35	25	129° 43' 50"
2	502816.22	2169800.58	40	39° 43' 50"
3	502846.98	2169826.15	25	309° 43' 50"
4	502862.96	2169806.92	40	219° 43' 50"

Земельный участок №24				
Номер точки	КОординАТЫ		Меры линий, м	Дир.уг лы
	Х	У		
1	502785.43	2169774.99	25	129° 47' 54"
2	502769.43	2169794.2	40.06	39° 43' 51"
3	502800.24	2169819.8	25	309° 43' 50"
4	502816.22	2169800.58	40.03	219° 43' 50"
Земельный участок №25				
Номер точки	КОординАТЫ		Меры линий, м	Дир.уг лы
	Х	У		
1	502816.22	2169800.58	25	129° 43' 50"
2	502800.24	2169819.8	40	39° 43' 50"
3	502831	2169845.37	25	309° 43' 50"
4	502846.98	2169826.15	40	219° 43' 50"
Земельный участок №26				
Номер точки	КОординАТЫ		Меры линий, м	Дир.уг лы
	Х	У		
1	502769.43	2169794.2	25	129° 47' 54"
2	502753.43	2169813.41	40.09	39° 43' 51"
3	502784.26	2169839.03	25	309° 43' 50"
4	502800.24	2169819.8	40.06	219° 43' 51"
Земельный участок №27				
Номер точки	КОординАТЫ		Меры линий, м	Дир.уг лы
	Х	У		
1	502800.24	2169819.8	25	129° 43' 50"
2	502784.26	2169839.03	40	39° 43' 50"
3	502815.02	2169864.6	25	309° 43' 50"
4	502831	2169845.37	40	219° 43' 50"
Земельный участок №28				
Номер точки	КОординАТЫ		Меры линий, м	Дир.уг лы
	Х	У		
1	502753.43	2169813.41	26.49	129° 47' 54"
2	502736.47	2169833.76	40.01	38° 39' 59"
3	502767.71	2169858.75	25.74	309° 59' 45"
4	502784.26	2169839.03	40.09	219° 43' 51"
Земельный участок №29				
Номер точки	КОординАТЫ		Меры линий, м	Дир.уг лы
	Х	У		
1	502784.26	2169839.03	25.74	129° 59' 45"
2	502767.71	2169858.75	40	38° 40' 11"
3	502798.94	2169883.75	25	310° 0' 59"
4	502815.02	2169864.6	40	219° 43' 50"

Земельный участок №20				
Номер точки	КОординАТЫ		Меры линий, м	Дир.уг лы
	Х	У		
1	502718.24	2169852.78	39.9	48° 44' 41"
2	502744.55	2169882.78	7.33	318° 30' 11"
3	502750.04	2169877.92	10.67	314° 55' 32"
4	502757.57	2169870.37	11.67	311° 33' 28"
5	502765.31	2169861.64	3.75	309° 47' 54"
6	502767.71	2169858.75	40.01	218° 39' 59"
7	502736.47	2169833.76	12.79	131° 14' 30"
8	502728.04	2169843.38	13.58	136° 11' 58"
Земельный участок №21				
Номер точки	КОординАТЫ		Меры линий, м	Дир.уг лы
	Х	У		
1	502765.31	2169861.64	11.67	131° 33' 28"
2	502757.57	2169870.37	10.67	134° 55' 32"
3	502750.04	2169877.92	41.58	46° 32' 3"
4	502778.64	2169908.1	31.7	309° 48' 51"
5	502798.94	2169883.75	40	218° 40' 11"
6	502767.71	2169858.75	3.75	129° 47' 54"
Земельный участок №22				
Номер точки	КОординАТЫ		Меры линий, м	Дир.уг лы
	Х	У		
1	502750.04	2169877.92	13.06	138° 30' 11"
2	502740.26	2169886.57	13.06	142° 26' 29"
3	502729.91	2169894.53	43.29	54° 24' 38"
4	502755.1	2169929.73	16.02	320° 54' 55"
5	502767.53	2169919.63	16.01	313° 55' 57"
6	502778.64	2169908.1	41.58	226° 32' 3"
Земельный участок №23				
Номер точки	КОординАТЫ		Меры линий, м	Дир.уг лы
	Х	У		
1	502718.24	2169852.78	13.36	141° 14' 46"
2	502707.82	2169861.14	13.36	146° 23' 59"
3	502696.7	2169868.53	39.86	58° 57' 5"
4	502717.25	2169902.68	15.05	327° 13' 25"
5	502729.91	2169894.53	13.06	322° 26' 29"
6	502740.26	2169886.57	5.73	318° 30' 11"
7	502744.55	2169882.78	39.9	228° 44' 41"

Земельный участок №234				
Номер точки	КОординАТЫ		Меры линий, м	Дир.уг лы
	Х	У		
1	502710.13	2169906.92	8.29	329° 13' 0"
2	502717.25	2169902.68	15.05	327° 13' 25"
3	502729.91	2169894.53	43.29	54° 24' 38"
4	502755.1	2169929.73	11.63	146° 56' 26"
5	502745.36	2169936.07	11.63	152° 0' 28"
6	502735.09	2169941.53	5.4	155° 43' 5"
7	502730.17	2169943.75	41.93	241° 27' 9"
Земельный участок №235				
Номер точки	КОординАТЫ		Меры линий, м	Дир.уг лы
	Х	У		
1	502696.7	2169868.53	13.18	151° 28' 8"
2	502685.12	2169874.82	13.18	156° 30' 13"
3	502673.04	2169880.08	40	69° 1' 16"
4	502687.36	2169917.43	10.56	337° 25' 44"
5	502697.11	2169913.37	14.54	333° 38' 41"
6	502710.13	2169906.92	8.29	329° 13' 0"
7	502717.25	2169902.68	39.86	238° 57' 5"
Земельный участок №236				
Номер точки	КОординАТЫ		Меры линий, м	Дир.уг лы
	Х	У		
1	502710.13	2169906.92	14.54	153° 38' 41"
2	502697.11	2169913.37	10.56	157° 25' 44"
3	502687.36	2169917.43	40	69° 1' 16"
4	502701.68	2169954.77	25.67	339° 0' 57"
5	502725.65	2169945.58	4.88	337° 57' 27"
6	502730.17	2169943.75	41.93	241° 27' 9"
Земельный участок №237				
Номер точки	КОординАТЫ		Меры линий, м	Дир.уг лы
	Х	У		
1	502673.04	2169880.08	25	159° 1' 16"
2	502649.69	2169889.03	40	69° 1' 16"
3	502664.01	2169926.38	25	339° 1' 16"
4	502687.36	2169917.43	40	249° 1' 16"

Земельный участок №238				
Номер точки	КООРДИНАТЫ		Меры линий, м	Дир.уг лы
	Х	У		
1	502687.36	2169917.43	25	159° 1' 16"
2	502664.01	2169926.38	40	69° 1' 16"
3	502678.34	2169963.72	25	339° 1' 16"
4	502701.68	2169954.77	40	249° 1' 16"
Земельный участок №239				
Номер точки	КООРДИНАТЫ		Меры линий, м	Дир.уг лы
	Х	У		
1	502649.69	2169889.03	25	159° 1' 16"
2	502626.35	2169897.98	40	69° 1' 16"
3	502640.67	2169935.33	25	339° 1' 16"
4	502664.01	2169926.38	40	249° 1' 16"
Земельный участок №240				
Номер точки	КООРДИНАТЫ		Меры линий, м	Дир.уг лы
	Х	У		
1	502664.01	2169926.38	25	159° 1' 16"
2	502640.67	2169935.33	40	69° 1' 16"
3	502654.99	2169972.68	25	339° 1' 16"
4	502678.34	2169963.72	40	249° 1' 16"
Земельный участок №241				
Номер точки	КООРДИНАТЫ		Меры линий, м	Дир.уг лы
	Х	У		
1	502626.35	2169897.98	25	159° 1' 16"
2	502603.01	2169906.93	40	69° 1' 16"
3	502617.33	2169944.28	25	339° 1' 16"
4	502640.67	2169935.33	40	249° 1' 16"
Земельный участок №242				
Номер точки	КООРДИНАТЫ		Меры линий, м	Дир.уг лы
	Х	У		
1	502640.67	2169935.33	25	159° 1' 16"
2	502617.33	2169944.28	40	69° 1' 16"
3	502631.65	2169981.63	25	339° 1' 16"
4	502654.99	2169972.68	40	249° 1' 16"
Земельный участок №243				
Номер точки	КООРДИНАТЫ		Меры линий, м	Дир.уг лы
	Х	У		
1	502603.01	2169906.93	25	159° 1' 16"
2	502579.66	2169915.88	40	69° 1' 16"
3	502593.99	2169953.23	25	339° 1' 16"
4	502617.33	2169944.28	40	249° 1' 16"

Земельный участок №244				
Номер точки	КООРДИНАТЫ		Меры линий, м	Дир.уг лы
	Х	У		
1	502617.33	2169944.28	25	159° 1' 16"
2	502593.99	2169953.23	40	69° 1' 16"
3	502608.31	2169990.58	25	339° 1' 16"
4	502631.65	2169981.63	40	249° 1' 16"
Земельный участок №245				
Номер точки	КООРДИНАТЫ		Меры линий, м	Дир.уг лы
	Х	У		
1	502579.66	2169915.88	25	159° 1' 16"
2	502556.32	2169924.83	40	69° 1' 16"
3	502570.64	2169962.18	25	339° 1' 16"
4	502593.99	2169953.23	40	249° 1' 16"
Земельный участок №246				
Номер точки	КООРДИНАТЫ		Меры линий, м	Дир.уг лы
	Х	У		
1	502593.99	2169953.23	25	159° 1' 16"
2	502570.64	2169962.18	40	69° 1' 16"
3	502584.96	2169999.53	25	339° 1' 16"
4	502608.31	2169990.58	40	249° 1' 16"
Земельный участок №247				
Номер точки	КООРДИНАТЫ		Меры линий, м	Дир.уг лы
	Х	У		
1	502556.32	2169924.83	25	159° 1' 16"
2	502532.98	2169933.78	40	69° 1' 16"
3	502547.3	2169971.13	25	339° 1' 16"
4	502570.64	2169962.18	40	249° 1' 16"
Земельный участок №248				
Номер точки	КООРДИНАТЫ		Меры линий, м	Дир.уг лы
	Х	У		
1	502570.64	2169962.18	25	159° 1' 16"
2	502547.3	2169971.13	40	69° 1' 16"
3	502561.62	2170008.48	25	339° 1' 16"
4	502584.96	2169999.53	40	249° 1' 16"
Земельный участок №249				
Номер точки	КООРДИНАТЫ		Меры линий, м	Дир.уг лы
	Х	У		
1	502810.77	2169624.58	39.24	129° 38' 13"
2	502785.74	2169654.79	23.29	220° 23' 39"
3	502768	2169639.7	42.55	310° 23' 36"
4	502795.57	2169607.3	23.01	48° 40' 20"

Земельный участок №250				
Номер точки	КООРДИНАТЫ		Меры линий, м	Дир.уг лы
	Х	У		
1	502785.74	2169654.79	26.6	40° 23' 59"
2	502806	2169672.04	35.36	309° 38' 13"
3	502828.55	2169644.8	26.94	228° 40' 20"
4	502810.77	2169624.58	39.24	129° 38' 13"
Земельный участок №251				
Номер точки	КООРДИНАТЫ		Меры линий, м	Дир.уг лы
	Х	У		
1	502806	2169672.04	30.1	40° 23' 59"
2	502828.92	2169691.55	30.97	309° 47' 54"
3	502848.74	2169667.75	30.57	228° 39' 40"
4	502828.55	2169644.8	35.36	129° 38' 13"
Земельный участок №252				
Номер точки	КООРДИНАТЫ		Меры линий, м	Дир.уг лы
	Х	У		
1	502768	2169639.7	25	130° 23' 59"
2	502751.79	2169658.74	40	40° 23' 59"
3	502782.26	2169684.66	25	310° 23' 59"
4	502798.46	2169665.62	40	220° 23' 59"
Земельный участок №253				
Номер точки	КООРДИНАТЫ		Меры линий, м	Дир.уг лы
	Х	У		
1	502798.46	2169665.62	25	130° 23' 59"
2	502782.26	2169684.66	40	40° 23' 59"
3	502812.72	2169710.59	25	310° 23' 59"
4	502828.92	2169691.55	40	220° 23' 59"
Земельный участок №254				
Номер точки	КООРДИНАТЫ		Меры линий, м	Дир.уг лы
	Х	У		
1	502751.79	2169658.74	25.93	130° 22' 32"
2	502734.99	2169678.49	40	39° 43' 50"
3	502765.75	2169704.06	25.47	310° 23' 15"
4	502782.26	2169684.66	40	220° 23' 59"
Земельный участок №255				
Номер точки	КООРДИНАТЫ		Меры линий, м	Дир.уг лы
	Х	У		
1	502782.26	2169684.66	25.47	130° 23' 15"
2	502765.75	2169704.06	40	39° 43' 50"
3	502796.52	2169729.62	25	310° 23' 59"
4	502812.72	2169710.59	40	220° 23' 59"

Земельный участок №256				
Номер точки	КООРДИНАТЫ		Меры линий, м	Дир.уг лы
	Х	У		
1	502732.18	2169535.21	32.47	130° 23' 59"
2	502711.14	2169559.93	37	40° 23' 59"
3	502739.31	2169583.91	27.09	310° 23' 59"
4	502756.87	2169563.29	37.39	228° 40' 20"
Земельный участок №257				
Номер точки	КООРДИНАТЫ		Меры линий, м	Дир.уг лы
	Х	У		
1	502756.87	2169563.29	27.09	130° 23' 59"
2	502739.31	2169583.91	3	40° 23' 59"
3	502741.6	2169585.86	40	40° 23' 59"
4	502772.06	2169611.78	20.83	310° 23' 59"
5	502785.56	2169595.92	43.45	228° 40' 20"
Земельный участок №258				
Номер точки	КООРДИНАТЫ		Меры линий, м	Дир.уг лы
	Х	У		
1	502711.14	2169559.93	25	130° 23' 59"
2	502694.93	2169578.97	40	40° 23' 59"
3	502725.39	2169604.9	25	310° 23' 59"
4	502741.6	2169585.86	40	220° 23' 59"
Земельный участок №259				
Номер точки	КООРДИНАТЫ		Меры линий, м	Дир.уг лы
	Х	У		
1	502741.6	2169585.86	25	130° 23' 59"
2	502725.39	2169604.9	40	40° 23' 59"
3	502755.86	2169630.82	25	310° 23' 59"
4	502772.06	2169611.78	40	220° 23' 59"
Земельный участок №260				
Номер точки	КООРДИНАТЫ		Меры линий, м	Дир.уг лы
	Х	У		
1	502694.93	2169578.97	25	130° 23' 59"
2	502678.73	2169598.01	40	40° 23' 59"
3	502709.19	2169623.93	25	310° 23' 59"
4	502725.39	2169604.9	40	220° 23' 59"
Земельный участок №261				
Номер точки	КООРДИНАТЫ		Меры линий, м	Дир.уг лы
	Х	У		
1	502725.39	2169604.9	25	130° 23' 59"
2	502709.19	2169623.93	40	40° 23' 59"
3	502739.65	2169649.86	25	310° 23' 59"
4	502755.86	2169630.82	40	220° 23' 59"

Земельный участок №262				
Номер точки	КОординАТЫ		Меры линий, м	Дир.уг лы
	Х	У		
1	502678.73	2169598.01	25.94	130° 23' 59"
2	502661.92	2169617.76	40	39° 43' 50"
3	502692.69	2169643.33	25.47	310° 23' 59"
4	502709.19	2169623.93	40	220° 23' 59"
Земельный участок №263				
Номер точки	КОординАТЫ		Меры линий, м	Дир.уг лы
	Х	У		
1	502709.19	2169623.93	25.47	130° 23' 59"
2	502692.69	2169643.33	40	39° 43' 46"
3	502723.45	2169668.9	25	310° 23' 59"
4	502739.65	2169649.86	40	220° 23' 59"
Земельный участок №264				
Номер точки	КОординАТЫ		Меры линий, м	Дир.уг лы
	Х	У		
1	502685.47	2169482.09	25.26	228° 40' 20"
2	502668.78	2169463.12	47.39	130° 23' 59"
3	502638.07	2169499.21	25	40° 23' 59"
4	502657.11	2169515.41	43.75	310° 23' 59"
Земельный участок №265				
Номер точки	КОординАТЫ		Меры линий, м	Дир.уг лы
	Х	У		
1	502702.15	2169501.06	25.26	228° 40' 20"
2	502685.47	2169482.09	43.75	130° 23' 59"
3	502657.11	2169515.41	25	40° 23' 59"
4	502676.15	2169531.61	40.12	310° 23' 59"
Земельный участок №266				
Номер точки	КОординАТЫ		Меры линий, м	Дир.уг лы
	Х	У		
1	502722.17	2169523.83	30.32	228° 40' 20"
2	502702.15	2169501.06	40.12	130° 23' 59"
3	502676.15	2169531.61	30	40° 23' 59"
4	502698.99	2169551.06	35.76	310° 23' 59"
Земельный участок №267				
Номер точки	КОординАТЫ		Меры линий, м	Дир.уг лы
	Х	У		
1	502638.07	2169499.21	25	130° 23' 59"
2	502621.87	2169518.25	40	40° 23' 59"
3	502652.33	2169544.17	25	310° 23' 59"
4	502668.53	2169525.13	40	220° 23' 59"

Земельный участок №268				
Номер точки	КООРДИНАТЫ		Меры линий, м	Дир.уг лы
	Х	У		
1	502668.53	2169525.13	25	130° 23' 59"
2	502652.33	2169544.17	40	40° 23' 59"
3	502682.79	2169570.09	25	310° 23' 59"
4	502698.99	2169551.06	40	220° 23' 59"
Земельный участок №269				
Номер точки	КООРДИНАТЫ		Меры линий, м	Дир.уг лы
	Х	У		
1	502621.87	2169518.25	25	130° 23' 59"
2	502605.66	2169537.28	40	40° 23' 59"
3	502636.13	2169563.21	25	310° 23' 59"
4	502652.33	2169544.17	40	220° 23' 59"
Земельный участок №270				
Номер точки	КООРДИНАТЫ		Меры линий, м	Дир.уг лы
	Х	У		
1	502652.33	2169544.17	25	130° 23' 59"
2	502636.13	2169563.21	40	40° 23' 59"
3	502666.59	2169589.13	25	310° 23' 59"
4	502682.79	2169570.09	40	220° 23' 59"
Земельный участок №271				
Номер точки	КООРДИНАТЫ		Меры линий, м	Дир.уг лы
	Х	У		
1	502605.66	2169537.28	25.93	130° 23' 59"
2	502588.86	2169557.03	40.01	39° 43' 50"
3	502619.62	2169582.61	25.47	310° 23' 15"
4	502636.13	2169563.21	40	220° 23' 59"
Земельный участок №272				
Номер точки	КООРДИНАТЫ		Меры линий, м	Дир.уг лы
	Х	У		
1	502636.13	2169563.21	25.47	130° 23' 15"
2	502619.62	2169582.61	40	39° 43' 50"
3	502650.38	2169608.17	25	310° 23' 59"
4	502666.59	2169589.13	40	220° 23' 59"
Земельный участок №273				
Номер точки	КООРДИНАТЫ		Меры линий, м	Дир.уг лы
	Х	У		
1	502605.39	2169391.03	37.31	130° 23' 59"
2	502581.21	2169419.44	40	40° 23' 59"
3	502611.67	2169445.37	31.49	310° 23' 59"
4	502632.08	2169421.38	40.42	228° 40' 20"

Земельный участок №274				
Номер точки	КООРДИНАТЫ		Меры линий, м	Дир.уг лы
	Х	У		
1	502632.08	2169421.38	31.49	130° 23' 59"
2	502611.67	2169445.37	40	40° 23' 59"
3	502642.13	2169471.29	25.68	310° 23' 59"
4	502658.77	2169451.74	40.42	228° 40' 20"
Земельный участок №275				
Номер точки	КООРДИНАТЫ		Меры линий, м	Дир.уг лы
	Х	У		
1	502581.21	2169419.44	25	130° 23' 59"
2	502565	2169438.48	40	40° 23' 59"
3	502595.47	2169464.41	25	310° 23' 59"
4	502611.67	2169445.37	40	220° 23' 59"
Земельный участок №276				
Номер точки	КООРДИНАТЫ		Меры линий, м	Дир.уг лы
	Х	У		
1	502611.67	2169445.37	25	130° 23' 59"
2	502595.47	2169464.41	40	40° 23' 59"
3	502625.93	2169490.33	25	310° 23' 59"
4	502642.13	2169471.29	40	220° 23' 59"
Земельный участок №277				
Номер точки	КООРДИНАТЫ		Меры линий, м	Дир.уг лы
	Х	У		
1	502565	2169438.48	25	130° 23' 59"
2	502548.8	2169457.52	40	40° 23' 59"
3	502579.26	2169483.44	25	310° 23' 59"
4	502595.47	2169464.41	40	220° 23' 59"
Земельный участок №278				
Номер точки	КООРДИНАТЫ		Меры линий, м	Дир.уг лы
	Х	У		
1	502595.47	2169464.41	25	130° 23' 59"
2	502579.26	2169483.44	40	40° 23' 59"
3	502609.72	2169509.37	25	310° 23' 59"
4	502625.93	2169490.33	40	220° 23' 59"
Земельный участок №279				
Номер точки	КООРДИНАТЫ		Меры линий, м	Дир.уг лы
	Х	У		
1	502548.8	2169457.52	25	130° 23' 59"
2	502532.6	2169476.56	40	40° 23' 59"
3	502563.06	2169502.48	25	310° 23' 59"
4	502579.26	2169483.44	40	220° 23' 59"

Земельный участок №280				
Номер точки	КООРДИНАТЫ		Меры линий, м	Дир.уг лы
	Х	У		
1	502579.26	2169483.44	25	130° 23' 59"
2	502563.06	2169502.48	40	40° 23' 59"
3	502593.52	2169528.41	25	310° 23' 59"
4	502609.72	2169509.37	40	220° 23' 59"
Земельный участок №281				
Номер точки	КООРДИНАТЫ		Меры линий, м	Дир.уг лы
	Х	У		
1	502532.6	2169476.56	25	130° 23' 59"
2	502516.39	2169495.6	40	40° 23' 59"
3	502546.86	2169521.52	25	310° 23' 59"
4	502563.06	2169502.48	40	220° 23' 59"
Земельный участок №282				
Номер точки	КООРДИНАТЫ		Меры линий, м	Дир.уг лы
	Х	У		
1	502563.06	2169502.48	25	130° 23' 14"
2	502546.86	2169521.53	39.99	40° 23' 59"
3	502577.32	2169547.45	25	310° 23' 59"
4	502593.52	2169528.41	40	220° 23' 59"
Земельный участок №283				
Номер точки	КООРДИНАТЫ		Меры линий, м	Дир.уг лы
	Х	У		
1	502531.99	2169369.04	17.13	12° 33' 13"
2	502548.71	2169372.76	30.82	310° 23' 59"
3	502568.69	2169349.29	39.02	228° 40' 20"
4	502542.92	2169319.99	19.87	102° 52' 5"
5	502538.49	2169339.36	30.38	102° 20' 53"
Земельный участок №284				
Номер точки	КООРДИНАТЫ		Меры линий, м	Дир.уг лы
	Х	У		
1	502568.69	2169349.29	30.82	130° 23' 59"
2	502548.71	2169372.76	40	40° 23' 59"
3	502579.18	2169398.69	25	310° 23' 59"
4	502595.38	2169379.65	40.42	228° 40' 20"
Земельный участок №285				
Номер точки	КООРДИНАТЫ		Меры линий, м	Дир.уг лы
	Х	У		
1	502548.71	2169372.76	17.13	192° 33' 13"
2	502531.99	2169369.04	14.65	102° 22' 14"
3	502528.85	2169383.35	48.26	40° 28' 39"
4	502565.56	2169414.68	21	310° 23' 59"
5	502579.18	2169398.69	40	220° 23' 59"

Земельный участок №286				
Номер точки	КООРДИНАТЫ		Меры линий, м	Дир.углы
	Х	У		
1	502528.85	2169383.35	27.27	102° 21' 31"
2	502523.02	2169409.98	35.44	40° 23' 59"
3	502550.01	2169432.95	24	310° 23' 59"
4	502565.56	2169414.68	48.26	220° 28' 39"
Земельный участок №287				
Номер точки	КООРДИНАТЫ		Меры линий, м	Дир.углы
	Х	У		
1	502523.02	2169409.98	46.45	102° 21' 25"
2	502513.08	2169455.36	13.6	40° 23' 59"
3	502523.44	2169464.18	41	310° 23' 59"
4	502550.01	2169432.95	35.44	220° 23' 59"
Земельный участок №497				
Номер точки	КООРДИНАТЫ		Меры линий, м	Дир.углы
	Х	У		
1	502501.37	2169508.78	74.83	102° 21' 25"
2	502485.36	2169581.88	51.68	100° 50' 53"
3	502475.63	2169632.63	59.35	332° 40' 26"
4	502528.36	2169605.39	9.7	334° 32' 45"
5	502537.12	2169601.22	9.7	338° 17' 24"
6	502546.13	2169597.63	48.19	340° 9' 43"
7	502591.47	2169581.28	106.67	219° 43' 50"
8	502509.43	2169513.1	9.14	208° 9' 22"
Земельный участок №498				
Номер точки	КООРДИНАТЫ		Меры линий, м	Дир.углы
	Х	У		
1	503282.12	2169178.78	58.5	39° 45' 10"
2	503327.1	2169216.19	21.45	130° 38' 5"
3	503313.13	2169232.47	21.83	39° 53' 3"
4	503329.88	2169246.47	103.41	129° 45' 10"
5	503263.75	2169325.97	80.07	219° 45' 4"
6	503202.19	2169274.77	124.91	309° 47' 7"

Земельный участок №499				
Номер точки	КОординАТЫ		Меры линий, м	Дир.уг лы
	Х	У		
1	503482.04	2168969.64	46.45	127° 20' 8"
2	503453.87	2169006.57	21.69	219° 47' 49"
3	503437.2	2168992.69	200.6	129° 48' 2"
4	503308.8	2169146.8	41.04	39° 43' 20"
5	503340.36	2169173.03	40.55	39° 43' 20"
6	503371.55	2169198.94	40.6	39° 43' 20"
7	503402.78	2169224.89	9.32	309° 36' 40"
8	503408.72	2169217.71	114.54	296° 34' 39"
9	503459.97	2169115.27	15.78	296° 34' 39"
10	503467.03	2169101.16	25.94	296° 34' 39"
11	503478.63	2169077.96	108.37	271° 48' 0"
12	503482.04	2168969.64	0	0° 0' 0"
Земельный участок №500				
Номер точки	КОординАТЫ		Меры линий, м	Дир.уг лы
	Х	У		
1	502310.33	2169606.15	112.09	28° 9' 22"
2	502409.15	2169659.05	9.22	102° 33' 46"
3	502407.15	2169668.05	96.37	152° 37' 42"
4	502321.56	2169712.35	74.81	244° 48' 20"
5	502289.71	2169644.66	43.67	298° 9' 32"
Земельный участок №501				
Номер точки	КОординАТЫ		Меры линий, м	Дир.уг лы
	Х	У		
1	501890.83	2169966.6	95.49	62° 40' 8"
2	501934.67	2170051.43	40.2	64° 23' 21"
3	501952.05	2170087.68	27.13	337° 29' 44"
4	501977.11	2170077.3	25.1	247° 29' 44"
5	501967.51	2170054.11	28.3	337° 29' 44"
6	501993.65	2170043.28	55.75	247° 29' 44"
7	501972.31	2169991.77	58.65	247° 29' 44"
8	501949.86	2169937.58	16.35	157° 13' 30"
9	501934.79	2169943.91	49.47	152° 41' 53"

Земельный участок №502				
Номер точки	КОординАТЫ		Меры линий, м	Дир.уг лы
	X	Y		
1	503455.31	2169280.56	47.57	181° 46' 52"
2	503407.76	2169279.08	19.89	129° 36' 59"
3	503395.08	2169294.4	23.57	91° 49' 12"
4	503394.33	2169317.96	38.5	91° 48' 21"
5	503393.12	2169356.44	60	1° 48' 36"
6	503453.09	2169358.34	77.81	271° 38' 24"
Земельный участок №503				
Номер точки	КОординАТЫ		Меры линий, м	Дир.уг лы
	X	Y		
1	501912.08	2169108.43	56.84	70° 21' 21"
2	501931.19	2169161.96	19.48	340° 9' 43"
3	501949.51	2169155.35	40	340° 9' 21"
4	501987.14	2169141.77	63.94	250° 8' 40"
5	501965.42	2169081.64	0	0° 0' 0"
6	501965.42	2169081.64	59.69	153° 19' 32"
Земельный участок №504				
Номер точки	КОординАТЫ		Меры линий, м	Дир.уг лы
	X	Y		
1	503476.21	2169108.36	2.2	180° 0' 0"
2	503474.01	2169108.36	2.21	90° 0' 0"
3	503474.01	2169110.57	2.2	0° 0' 0"
4	503476.21	2169110.57	2.21	270° 0' 0"
Земельный участок №505				
Номер точки	КОординАТЫ		Меры линий, м	Дир.уг лы
	X	Y		
1	503458.94	2169139.01	7.05	118° 54' 8"
2	503455.53	2169145.19	2.18	28° 54' 8"
3	503457.44	2169146.24	7.05	298° 59' 58"
4	503460.86	2169140.07	2.19	208° 54' 8"
Земельный участок №506				
Номер точки	КОординАТЫ		Меры линий, м	Дир.уг лы
	X	Y		
1	503413.3	2169219.23	2.2	124° 16' 2"
2	503412.06	2169221.05	7.09	84° 54' 3"
3	503412.69	2169228.11	2.21	38° 44' 27"
4	503414.41	2169229.49	7.88	308° 49' 8"
5	503419.35	2169223.35	7.32	214° 15' 16"

Земельный участок №507				
Номер точки	КООРДИНАТЫ		Меры линий, м	Дир.углы
	X	Y		
1	503478.63	2169077.96	25.94	116° 34' 39"
2	503467.03	2169101.16	7.65	39° 47' 57"
3	503472.91	2169106.06	15	129° 47' 57"
4	503463.3	2169117.58	4.06	214° 43' 48"
5	503459.97	2169115.27	114.54	116° 34' 39"
6	503408.72	2169217.71	34.06	129° 36' 40"
7	503387	2169243.95	21.4	39° 55' 27"
8	503403.41	2169257.68	36.62	309° 36' 43"
9	503426.76	2169229.47	112.38	296° 34' 49"
10	503477.05	2169128.96	51.03	271° 46' 54"
1	503476.21	2169108.36	2.2	180° 0' 0"
2	503474.01	2169108.36	2.21	90° 0' 0"
3	503474.01	2169110.57	2.2	0° 0' 0"
4	503476.21	2169110.57	2.21	270° 0' 0"
1	503458.94	2169139.01	7.05	118° 54' 8"
2	503455.53	2169145.19	2.18	28° 54' 8"
3	503457.44	2169146.24	7.05	298° 59' 58"
4	503460.86	2169140.07	2.19	208° 54' 8"
1	503413.3	2169219.23	2.2	124° 16' 2"
2	503412.06	2169221.05	7.09	84° 54' 3"
3	503412.69	2169228.11	2.21	38° 44' 27"
4	503414.41	2169229.49	7.88	308° 49' 8"
5	503419.35	2169223.35	7.32	214° 15' 16"

Земельный участок №508				
Номер точки	КООРДИНАТЫ		Меры линий, м	Дир.уг лы
	Х	У		
1	503477.05	2169128.96	51.39	116° 34' 49"
2	503454.05	2169174.92	16.75	26° 34' 49"
3	503469.03	2169182.42	15	116° 34' 49"
4	503462.32	2169195.83	6.25	206° 8' 56"
5	503456.71	2169193.08	9.44	116° 34' 49"
6	503452.48	2169201.52	5.33	1° 48' 35"
7	503457.81	2169201.69	61.9	91° 48' 35"
8	503455.85	2169263.56	17	1° 45' 57"
9	503472.84	2169264.08	135.18	271° 46' 56"
Земельный участок №513				
Номер точки	КООРДИНАТЫ		Меры линий, м	Дир.уг лы
	Х	У		
1	503395.08	2169294.4	29.83	129° 36' 59"
2	503376.06	2169317.38	18.28	1° 48' 33"
3	503394.33	2169317.96	23.57	271° 48' 53"
Земельный участок №514				
Номер точки	КООРДИНАТЫ		Меры линий, м	Дир.уг лы
	Х	У		
1	503369.87	2169324.86	37.28	129° 36' 59"
2	503346.1	2169353.57	1.55	65° 42' 0"
3	503346.74	2169354.98	22.06	1° 48' 27"
4	503368.79	2169355.68	30.84	272° 0' 22"
Земельный участок №515				
Номер точки	КООРДИНАТЫ		Меры линий, м	Дир.уг лы
	Х	У		
1	503326.82	2169376.86	41.13	129° 36' 59"
2	503300.59	2169408.55	25.21	1° 48' 33"
3	503325.8	2169409.35	32.5	271° 48' 33"
Земельный участок №516				
Номер точки	КООРДИНАТЫ		Меры линий, м	Дир.уг лы
	Х	У		
1	503299.02	2169410.45	45.75	129° 36' 59"
2	503269.85	2169445.69	2.12	65° 39' 25"
3	503270.73	2169447.62	27.11	1° 48' 42"
4	503297.82	2169448.48	38.05	271° 48' 33"

Земельный участок №517				
Номер точки	КООРДИНАТЫ		Меры линий, м	Дир.уг лы
	Х	У		
1	503366.25	2169283.36	2.2	90° 0' 0"
2	503366.25	2169285.56	2.2	0° 0' 0"
3	503368.45	2169285.56	2.2	270° 0' 0"
4	503368.45	2169283.36	2.2	180° 0' 0"
Земельный участок №518				
Номер точки	КООРДИНАТЫ		Меры линий, м	Дир.уг лы
	Х	У		
1	503315.75	2169344.35	2.2	90° 0' 0"
2	503315.75	2169346.55	2.2	0° 0' 0"
3	503317.95	2169346.55	2.2	270° 0' 0"
4	503317.95	2169344.35	2.2	180° 0' 0"
Земельный участок №519				
Номер точки	КООРДИНАТЫ		Меры линий, м	Дир.уг лы
	Х	У		
1	503261.96	2169409.39	2.2	90° 0' 0"
2	503261.96	2169411.59	2.2	0° 0' 0"
3	503264.16	2169411.59	2.2	270° 0' 0"
4	503264.16	2169409.39	2.2	180° 0' 0"

Земельный участок №520				
Номер точки	КООРДИНАТЫ		Меры линий, м	Дир.углы
	Х	У		
1	503363.08	2169272.86	204.36	129° 36' 45"
2	503232.78	2169430.3	21.39	39° 23' 9"
3	503249.31	2169443.87	224.61	309° 36' 47"
4	503392.52	2169270.84	21.4	220° 7' 16"
5	503376.16	2169257.05	20.53	129° 36' 40"
1	503366.25	2169283.36	2.2	90° 0' 0"
2	503366.25	2169285.56	2.2	0° 0' 0"
3	503368.45	2169285.56	2.2	270° 0' 0"
4	503368.45	2169283.36	2.2	180° 0' 0"
1	503315.75	2169344.35	2.2	90° 0' 0"
2	503315.75	2169346.55	2.2	0° 0' 0"
3	503317.95	2169346.55	2.2	270° 0' 0"
4	503317.95	2169344.35	2.2	180° 0' 0"
1	503261.96	2169409.39	2.2	90° 0' 0"
2	503261.96	2169411.59	2.2	0° 0' 0"
3	503264.16	2169411.59	2.2	270° 0' 0"
4	503264.16	2169409.39	2.2	180° 0' 0"

Земельный участок №521				
Номер точки	КООРДИНАТЫ		Меры линий, м	Дир.углы
	X	Y		
1	503221.94	2169443.39	21.39	39° 36' 45"
2	503238.42	2169457.03	225.14	129° 37' 7"
3	503094.85	2169630.46	21.39	219° 47' 30"
4	503078.41	2169616.77	148.84	309° 37' 7"
5	503173.32	2169502.12	76.24	309° 37' 6"
1	503210.14	2169472.01	2.2	90° 0' 0"
2	503210.14	2169474.21	2.2	0° 0' 0"
3	503212.34	2169474.21	2.2	270° 0' 0"
4	503212.34	2169472.01	2.2	180° 0' 0"
1	503155.49	2169538	2.2	90° 0' 0"
2	503155.49	2169540.2	2.2	0° 0' 0"
3	503157.69	2169540.2	2.2	270° 0' 0"
4	503157.69	2169538	2.2	180° 0' 0"
1	503101.51	2169603.22	2.2	90° 0' 0"
2	503101.51	2169605.42	2.2	0° 0' 0"
3	503103.71	2169605.42	2.2	270° 0' 0"
4	503103.71	2169603.22	2.2	180° 0' 0"

Земельный участок №522				
Номер точки	КООРДИНАТЫ		Длины линий, м	Дир.углы
	X	Y		
1	503210.1	2169472	2.2	90° 0' 0"
2	503210.1	2169474	2.2	0° 0' 0"
3	503212.3	2169474	2.2	270° 0' 0"
4	503212.3	2169472	2.2	180° 0' 0"
Земельный участок №523				
Номер точки	КООРДИНАТЫ		Длины линий, м	Дир.углы
	X	Y		
1	503155.49	2169538	2.2	90° 0' 0"
2	503155.49	2169540.2	2.2	0° 0' 0"
3	503157.69	2169540.2	2.2	270° 0' 0"
4	503157.69	2169538	2.2	180° 0' 0"
Земельный участок №524				
Номер точки	КООРДИНАТЫ		Длины линий, м	Дир.углы
	X	Y		
1	503101.51	2169603.22	2.2	90° 0' 0"
2	503101.51	2169605.42	2.2	0° 0' 0"
3	503103.71	2169605.42	2.2	270° 0' 0"
4	503103.71	2169603.22	2.2	180° 0' 0"
Земельный участок №525				
Номер точки	КООРДИНАТЫ		Длины линий, м	Дир.углы
	X	Y		
1	503211.03	2169516.75	14.35	1° 49' 10"
2	503225.37	2169517.21	18.47	271° 45' 7"
3	503225.94	2169498.74	23.38	129° 36' 59"
Земельный участок №526				
Номер точки	КООРДИНАТЫ		Длины линий, м	Дир.углы
	X	Y		
1	503171.47	2169564.55	40.46	129° 36' 59"
2	503145.66	2169595.72	24.75	1° 48' 56"
3	503170.4	2169596.5	31.97	271° 54' 30"
Земельный участок №527				
Номер точки	КООРДИНАТЫ		Длины линий, м	Дир.углы
	X	Y		
1	503145.41	2169595.71	50.47	129° 23' 32"
2	503113.38	2169634.72	30.78	1° 48' 56"
3	503144.15	2169635.69	40	271° 48' 56"
Земельный участок №528				
Номер точки	КООРДИНАТЫ		Длины линий, м	Дир.углы
	X	Y		
1	503092.56	2169659.88	39.48	129° 36' 59"
2	503067.38	2169690.29	24.2	1° 48' 52"
3	503091.57	2169691.06	31.2	271° 48' 52"

Земельный участок №529				
Номер точки	КООРДИНАТЫ		Меры линий, м	Дир.уг лы
	Х	У		
1	503067.38	2169690.29	40	91° 48' 52"
2	503066.11	2169730.27	29.23	181° 48' 52"
3	503036.9	2169729.35	1.58	245° 42' 4"
4	503036.25	2169727.91	48.83	309° 36' 59"
Земельный участок №530				
Номер точки	КООРДИНАТЫ		Меры линий, м	Дир.уг лы
	Х	У		
1	503067.57	2169629.86	185.32	129° 37' 3"
2	502949.4	2169772.62	31.09	100° 58' 16"
3	502943.48	2169803.14	13.52	100° 58' 16"
4	502940.91	2169816.42	21.25	309° 38' 18"
5	502954.46	2169800.06	1.17	193° 9' 3"
6	502953.32	2169799.79	7.2	283° 14' 42"
7	502954.97	2169792.78	2.2	13° 9' 3"
8	502957.11	2169793.28	5.14	103° 14' 42"
9	502955.93	2169798.28	200.86	309° 37' 0"
10	503084.01	2169643.55	21.39	219° 47' 30"
1	503047.61	2169668.33	2.2	90° 0' 0"
2	503047.61	2169670.53	2.2	0° 0' 0"
3	503049.81	2169670.53	2.2	270° 0' 0"
4	503049.81	2169668.33	2.2	180° 0' 0"
1	502997.92	2169731.02	2.2	180° 0' 0"
2	502995.72	2169731.02	2.2	90° 0' 0"
3	502995.72	2169733.22	2.2	0° 0' 0"
4	502997.92	2169733.22	2.2	270° 0' 0"
1	502962.33	2169771.47	7.53	126° 18' 25"
2	502957.87	2169777.54	7.18	38° 50' 4"
3	502963.46	2169782.04	2.21	308° 44' 27"
4	502964.84	2169780.32	7.59	264° 28' 38"
5	502964.11	2169772.77	2.2	216° 8' 31"

Земельный участок №531				
Номер точки	КООРДИНАТЫ		Длины линий, м	Дир.углы
	X	Y		
1	503047.6	2169668	2.2	90° 0' 0"
2	503047.6	2169671	2.2	0° 0' 0"
3	503049.8	2169671	2.2	270° 0' 0"
4	503049.8	2169668	2.2	180° 0' 0"
Земельный участок №532				
Номер точки	КООРДИНАТЫ		Длины линий, м	Дир.углы
	X	Y		
1	502997.92	2169731.02	2.2	180° 0' 0"
2	502995.72	2169731.02	2.2	90° 0' 0"
3	502995.72	2169733.22	2.2	0° 0' 0"
4	502997.92	2169733.22	2.2	270° 0' 0"
Земельный участок №533				
Номер точки	КООРДИНАТЫ		Длины линий, м	Дир.углы
	X	Y		
1	502962.33	2169771.47	7.53	126° 18' 25"
2	502957.87	2169777.54	7.18	38° 50' 4"
3	502963.46	2169782.04	2.21	308° 44' 27"
4	502964.84	2169780.32	7.59	264° 28' 38"
5	502964.11	2169772.77	2.2	216° 8' 31"
Земельный участок №534				
Номер точки	КООРДИНАТЫ		Длины линий, м	Дир.углы
	X	Y		
1	502953.32	2169799.79	2.2	13° 9' 3"
2	502955.46	2169800.29	7.2	283° 14' 42"
3	502957.11	2169793.28	2.2	193° 9' 3"
4	502954.97	2169792.78	7.2	103° 14' 42"
Земельный участок №535				
Номер точки	КООРДИНАТЫ		Длины линий, м	Дир.углы
	X	Y		
1	502962.61	2169816.87	39.28	129° 37' 38"
2	502937.56	2169847.12	4.81	325° 6' 53"
3	502941.51	2169844.37	9.43	326° 53' 3"
4	502949.4	2169839.22	9.42	328° 40' 36"
5	502957.45	2169834.32	2.3	330° 30' 6"
6	502959.45	2169833.19	16.63	280° 58' 4"

Земельный участок №536				
Номер точки	КОординАТЫ		Меры линий, м	Дир.углы
	X	Y		
1	502965.22	2169813.73	4.08	129° 37' 1"
2	502962.61	2169816.87	16.62	100° 58' 4"
3	502959.45	2169833.19	7.13	330° 30' 6"
4	502965.65	2169829.68	9.42	332° 17' 31"
5	502974	2169825.3	3.65	334° 4' 48"
6	502977.28	2169823.71	15.65	219° 37' 1"

Земельный участок №537				
Номер точки	КООРДИНАТЫ		Меры линий, м	Дир.углы
	X	Y		
1	503001.51	2169769.88	39.91	129° 36' 53"
2	502976.06	2169800.63	24.82	39° 37' 13"
3	502995.18	2169816.46	9.71	30° 45' 3"
4	503003.53	2169821.42	9.71	13° 10' 24"
5	503012.98	2169823.64	331.53	1° 48' 52"
6	503344.34	2169834.13	7.48	213° 21' 21"
7	503338.09	2169830.02	27.27	271° 48' 52"
8	503338.96	2169802.76	58.4	181° 48' 52"
9	503280.58	2169800.91	7.28	199° 59' 46"
10	503273.74	2169798.42	11.52	198° 16' 54"
11	503262.8	2169794.81	11.52	195° 59' 46"
12	503251.74	2169791.64	1.62	195° 30' 6"
13	503250.17	2169791.2	9.42	193° 41' 0"
14	503241.01	2169788.97	9.42	191° 52' 57"
15	503231.79	2169787.03	5	190° 31' 59"
16	503226.88	2169786.12	4.43	189° 37' 40"
17	503222.52	2169785.38	9.43	188° 18' 7"
18	503213.19	2169784.02	9.42	186° 28' 4"
19	503203.83	2169782.96	4.57	185° 12' 32"
20	503199.28	2169782.54	14.28	183° 20' 48"
21	503185.02	2169781.71	14.4	181° 16' 55"
22	503170.63	2169781.39	4.94	181° 16' 55"
23	503165.69	2169781.28	9.42	180° 50' 49"
24	503156.27	2169781.14	9.42	179° 8' 12"
25	503146.84	2169781.28	5.64	177° 46' 11"
26	503141.21	2169781.5	13.21	176° 3' 35"
27	503128.04	2169782.41	13.73	173° 36' 53"
28	503114.39	2169783.93	7.25	171° 42' 38"
29	503107.22	2169784.98	7.29	170° 23' 30"
30	503100.03	2169786.19	10.18	168° 48' 23"
31	503090.04	2169788.17	8.67	167° 5' 43"
32	503081.59	2169790.11	3.59	165° 58' 57"
33	503078.11	2169790.98	22.19	164° 53' 2"
34	503056.68	2169796.76	20.85	165° 24' 54"
35	503036.51	2169802.01	10.3	164° 55' 14"
36	503026.56	2169804.69	23.87	163° 32' 42"
37	503003.67	2169811.45	3.82	206° 15' 41"
38	503000.24	2169809.76	39.9	271° 49' 1"

Земельный участок №538				
Номер точки	КОординАТЫ		Меры линий, м	Дир.уг лы
	Х	У		
1	503442.02	2169854.23	49.14	91° 46' 52"
2	503440.49	2169903.35	9	181° 46' 52"
3	503431.5	2169903.07	4.53	47° 52' 2"
4	503434.53	2169906.43	9.42	49° 41' 40"
5	503440.63	2169913.61	18.27	50° 43' 28"
6	503452.2	2169927.76	73.17	271° 46' 54"
7	503454.47	2169854.62	12.46	181° 48' 35"
Земельный участок №539				
Номер точки	КОординАТЫ		Меры линий, м	Дир.уг лы
	Х	У		
1	502744.65	2170040.49	6.52	303° 28' 56"
2	502748.24	2170035.05	9.42	305° 18' 11"
3	502753.69	2170027.36	9.42	307° 4' 46"
4	502759.37	2170019.84	0.49	308° 53' 43"
5	502759.68	2170019.46	4.05	308° 53' 43"
6	502762.22	2170016.31	22.41	242° 40' 7"
7	502751.94	2169996.4	10.03	335° 43' 42"
8	502761.08	2169992.28	14.47	331° 50' 25"
9	502773.84	2169985.45	19.57	326° 39' 25"
10	502790.19	2169974.69	19.47	320° 42' 19"
11	502805.25	2169962.37	14.93	315° 32' 33"
12	502815.9	2169951.91	14.92	311° 26' 11"
13	502825.78	2169940.72	26.55	309° 45' 33"
14	502842.76	2169920.31	25	309° 45' 33"
15	502858.75	2169901.09	25	309° 45' 33"
16	502874.74	2169881.88	25	309° 45' 33"
17	502890.73	2169862.66	25	309° 45' 33"
18	502906.72	2169843.44	9.01	39° 41' 54"
19	502913.65	2169849.19	209.05	129° 36' 44"
20	502780.36	2170010.24	8.78	131° 31' 42"
21	502774.54	2170016.81	9.14	135° 26' 11"
22	502768.03	2170023.22	15.78	140° 52' 24"
23	502755.79	2170033.18	13.32	146° 44' 39"
Земельный участок №540				
Номер точки	КОординАТЫ		Меры линий, м	Дир.уг лы
	Х	У		
1	502707.37	2170074.67	29.26	124° 51' 43"
2	502690.64	2170098.68	16.42	249° 1' 13"
3	502684.76	2170083.35	24.22	338° 59' 29"

Земельный участок №541				
Номер точки	КООРДИНАТЫ		Меры линий, м	Дир.уг лы
	Х	У		
1	502609.75	2170077.58	44.97	233° 6' 40"
2	502582.76	2170041.61	17.8	339° 1' 13"
3	502599.37	2170035.23	18.5	69° 1' 13"
4	502606	2170052.51	40	69° 1' 13"
5	502620.32	2170089.86	16.2	229° 17' 6"
Земельный участок №542				
Номер точки	КООРДИНАТЫ		Меры линий, м	Дир.уг лы
	Х	У		
1	502561.62	2170008.48	40	249° 1' 16"
2	502547.3	2169971.13	18.5	249° 0' 48"
3	502540.67	2169953.86	14.69	159° 1' 46"
4	502526.96	2169959.11	59.84	56° 53' 36"
5	502559.64	2170009.24	2.12	339° 1' 16"
Земельный участок №543				
Номер точки	КООРДИНАТЫ		Меры линий, м	Дир.уг лы
	Х	У		
1	502513.08	2169455.36	13.6	40° 23' 51"
2	502523.44	2169464.18	25.54	130° 23' 59"
3	502506.88	2169483.63	28.94	282° 21' 25"
Земельный участок №544				
Номер точки	КООРДИНАТЫ		Меры линий, м	Дир.уг лы
	Х	У		
1	502481.9	2169285.61	25.99	298° 9' 22"
2	502494.17	2169262.69	3.71	49° 36' 31"
3	502496.57	2169265.52	25.49	103° 4' 37"
4	502490.8	2169290.34	10.08	208° 0' 59"
Земельный участок №545				
Номер точки	КООРДИНАТЫ		Меры линий, м	Дир.уг лы
	Х	У		
1	502513.03	2169331.44	3.23	180° 0' 0"
2	502509.8	2169331.44	3.23	90° 0' 0"
3	502509.8	2169334.67	3.23	0° 0' 0"
4	502513.03	2169334.67	3.23	270° 0' 0"

Земельный участок №546				
Номер точки	КООРДИНАТЫ		Меры линий, м	Дир.уг лы
	X	Y		
1	502503.21	2169490.49	3.03	326° 40' 38"
2	502505.75	2169488.82	14.65	282° 21' 25"
3	502508.88	2169474.51	0	0° 0' 0"
4	502508.88	2169474.51	0	0° 0' 0"
5	502508.88	2169474.51	85.65	282° 21' 25"
6	502527.21	2169390.84	18.59	282° 21' 25"
7	502531.19	2169372.68	34.11	282° 21' 25"
8	502538.49	2169339.36	19.87	282° 52' 5"
9	502542.92	2169319.99	71.52	229° 36' 31"
10	502496.57	2169265.52	66.79	103° 4' 37"
11	502481.46	2169330.57	7.91	102° 21' 31"
12	502479.77	2169338.3	127.94	102° 21' 31"
13	502452.38	2169463.28	8.21	28° 9' 22"
14	502459.62	2169467.16	49.44	28° 9' 22"
1	502513.03	2169331.44	3.23	180° 0' 0"
2	502509.8	2169331.44	3.23	90° 0' 0"
3	502509.8	2169334.67	3.23	0° 0' 0"
4	502513.03	2169334.67	3.23	270° 0' 0"

Земельный участок №547				
Номер точки	КОординАТЫ		Меры линий, м	Дир.уг лы
	X	Y		
1	502416.97	2169660.63	2.54	37° 27' 17"
2	502418.99	2169662.17	63.88	332° 27' 39"
3	502475.63	2169632.63	51.68	280° 50' 53"
4	502485.36	2169581.88	74.83	282° 21' 25"
5	502501.37	2169508.78	51.67	208° 9' 22"
6	502455.82	2169484.4	180.46	102° 25' 53"
1	502459.9	2169573.96	3.23	180° 0' 0"
2	502456.67	2169573.96	3.23	90° 0' 0"
3	502456.67	2169577.19	3.23	0° 0' 0"
4	502459.9	2169577.19	3.23	270° 0' 0"
Земельный участок №548				
Номер точки	КОординАТЫ		Меры линий, м	Дир.уг лы
	X	Y		
1	502459.9	2169573.96	3.23	180° 0' 0"
2	502456.67	2169573.96	3.23	90° 0' 0"
3	502456.67	2169577.19	3.23	0° 0' 0"
4	502459.9	2169577.19	3.23	270° 0' 0"
Земельный участок №549				
Номер точки	КОординАТЫ		Меры линий, м	Дир.уг лы
	X	Y		
1	502398.49	2169274.51	2.6	90° 0' 0"
2	502398.49	2169277.11	2.6	0° 0' 0"
3	502401.09	2169277.11	2.6	270° 0' 0"
4	502401.09	2169274.51	2.6	180° 0' 0"

Земельный участок №50				
Номер точки	КООРДИНАТЫ		Меры линий, м	Дир.уг лы
	Х	У		
1	502426.88	2169182.81	384.54	118° 9' 22"
2	502245.43	2169521.84	53.84	70° 9' 43"
3	502263.7	2169572.48	404.56	298° 9' 32"
4	502454.62	2169215.81	43.11	229° 57' 13"
1	502398.49	2169274.51	2.6	90° 0' 0"
2	502398.49	2169277.11	2.6	0° 0' 0"
3	502401.09	2169277.11	2.6	270° 0' 0"
4	502401.09	2169274.51	2.6	180° 0' 0"
1	502298.17	2169461.95	2.6	90° 0' 0"
2	502298.17	2169464.55	2.6	0° 0' 0"
3	502300.77	2169464.55	2.6	270° 0' 0"
4	502300.77	2169461.95	2.6	180° 0' 0"
Земельный участок №51				
Номер точки	КООРДИНАТЫ		Меры линий, м	Дир.уг лы
	Х	У		
1	502298.17	2169461.95	2.6	90° 0' 0"
2	502298.17	2169464.55	2.6	0° 0' 0"
3	502300.77	2169464.55	2.6	270° 0' 0"
4	502300.77	2169461.95	2.6	180° 0' 0"
Земельный участок №52				
Номер точки	КООРДИНАТЫ		Меры линий, м	Дир.уг лы
	Х	У		
1	502269.81	2169589.43	35.81	70° 9' 11"
2	502281.96	2169623.12	23.73	298° 9' 32"
3	502293.16	2169602.19	26.62	208° 38' 44"

Земельный участок №553				
Номер точки	КОординАТЫ		Меры линий, м	Дир.уг лы
	Х	У		
1	502237.66	2169500.31	22.89	70° 9' 43"
2	502245.43	2169521.84	15.28	298° 9' 22"
3	502252.64	2169508.37	17.01	208° 16' 29"
Земельный участок №554				
Номер точки	КОординАТЫ		Меры линий, м	Дир.уг лы
	Х	У		
1	502208.69	2169420.02	34.23	70° 9' 43"
2	502220.31	2169452.22	22.92	298° 9' 22"
3	502231.13	2169432.01	25.44	208° 6' 59"
Земельный участок №555				
Номер точки	КОординАТЫ		Меры линий, м	Дир.уг лы
	Х	У		
1	502185.31	2169348.07	3.27	118° 9' 22"
2	502183.77	2169350.95	53.83	70° 9' 43"
3	502202.04	2169401.58	39.29	298° 9' 22"
4	502220.58	2169366.94	40	208° 9' 22"
Земельный участок №556				
Номер точки	КОординАТЫ		Меры линий, м	Дир.уг лы
	Х	У		
1	502196.56	2168916.49	4.96	172° 56' 34"
2	502191.64	2168917.1	211.24	117° 14' 51"
3	502094.93	2169104.91	2.4	93° 42' 17"
4	502094.77	2169107.3	208.51	70° 9' 43"
5	502165.53	2169303.43	26.5	298° 9' 22"
6	502178.04	2169280.07	26	28° 9' 22"
7	502200.96	2169292.34	239.95	298° 9' 22"
8	502314.19	2169080.79	1	208° 9' 22"
9	502313.31	2169080.31	7	298° 9' 22"
10	502316.61	2169074.14	2.15	26° 15' 26"
11	502318.54	2169075.09	12.07	298° 9' 22"
12	502324.23	2169064.45	3.42	263° 23' 49"
13	502323.84	2169061.06	192.61	228° 38' 16"
Земельный участок №557				
Номер точки	КОординАТЫ		Меры линий, м	Дир.уг лы
	Х	У		
1	502061.75	2168946.58	39.76	56° 12' 6"
2	502083.87	2168979.62	9.42	115° 29' 16"
3	502079.82	2168988.13	34.1	205° 29' 16"
4	502049.04	2168973.45	29.73	295° 19' 50"

Земельный участок №558				
Номер точки	КОординАТЫ		Меры линий, м	Дир.уг лы
	Х	У		
1	502026.34	2169082.55	35.6	70° 9' 43"
2	502038.43	2169116.04	34.29	340° 9' 43"
3	502070.68	2169104.41	49.43	206° 14' 25"
Земельный участок №559				
Номер точки	КОординАТЫ		Меры линий, м	Дир.уг лы
	Х	У		
1	502175.35	2169613.44	9.08	70° 9' 43"
2	502178.44	2169621.98	15.89	70° 9' 43"
3	502183.83	2169636.93	37.32	298° 9' 22"
4	502201.44	2169604.03	27.73	160° 9' 43"
Земельный участок №560				
Номер точки	КОординАТЫ		Меры линий, м	Дир.уг лы
	Х	У		
1	502225.95	2169643.01	11.18	64° 48' 20"
2	502230.7	2169653.12	40	334° 48' 20"
3	502266.9	2169636.09	14.07	250° 16' 49"
4	502262.15	2169622.85	15.03	250° 20' 3"
5	502257.09	2169608.69	16.84	160° 9' 43"
6	502241.25	2169614.41	32.44	118° 9' 22"
1	502200.45	2169649.39	2.6	180° 0' 0"
2	502197.85	2169649.39	2.6	90° 0' 0"
3	502197.85	2169651.99	2.6	0° 0' 0"
4	502200.45	2169651.99	2.6	270° 0' 0"
Земельный участок №561				
Номер точки	КОординАТЫ		Меры линий, м	Дир.уг лы
	Х	У		
1	502200.45	2169649.39	2.6	180° 0' 0"
2	502197.85	2169649.39	2.6	90° 0' 0"
3	502197.85	2169651.99	2.6	0° 0' 0"
4	502200.45	2169651.99	2.6	270° 0' 0"
Земельный участок №562				
Номер точки	КОординАТЫ		Меры линий, м	Дир.уг лы
	Х	У		
1	502252.15	2169594.04	23.1	118° 9' 22"
2	502241.25	2169614.41	16.84	340° 9' 43"
3	502257.09	2169608.69	15.46	251° 23' 5"

Земельный участок №563				
Номер точки	КООРДИНАТЫ		Меры линий, м	Дир.углы
	Х	У		
1	502225.95	2169643.01	22.41	118° 9' 22"
2	502215.37	2169662.77	22.85	135° 11' 29"
3	502199.16	2169678.88	2.99	67° 50' 7"
4	502200.28	2169681.64	39.67	334° 48' 20"
5	502236.18	2169664.76	24.04	244° 48' 20"
Земельный участок №564				
Номер точки	КООРДИНАТЫ		Меры линий, м	Дир.углы
	Х	У		
1	502170.73	2169650.73	43.96	69° 42' 14"
2	502185.98	2169691.96	83.89	135° 11' 29"
3	502126.47	2169751.08	43.76	249° 7' 12"
4	502110.87	2169710.19	84.38	315° 11' 29"
Земельный участок №565				
Номер точки	КООРДИНАТЫ		Меры линий, м	Дир.углы
	Х	У		
1	502348.39	2169997.24	19.73	147° 27' 19"
2	502331.76	2170007.85	78.08	147° 27' 19"
3	502265.94	2170049.85	17.29	147° 27' 19"
4	502251.37	2170059.15	14.16	60° 12' 4"
5	502258.4	2170071.44	3.1	330° 27' 48"
6	502261.1	2170069.91	33.98	328° 44' 49"
7	502290.15	2170052.28	32.01	328° 23' 8"
8	502317.41	2170035.5	44.61	328° 13' 26"
9	502355.33	2170012.01	16.32	244° 48' 20"
Земельный участок №566				
Номер точки	КООРДИНАТЫ		Меры линий, м	Дир.углы
	Х	У		
1	503437.2	2168992.69	8.25	309° 47' 49"
2	503442.48	2168986.35	21.02	308° 1' 17"
3	503455.43	2168969.79	9.5	321° 59' 19"
4	503462.92	2168963.93	9.5	336° 32' 7"
5	503471.64	2168960.15	6.06	4° 4' 57"
6	503477.68	2168960.58	6.75	48° 20' 59"
7	503482.16	2168965.63	4.02	91° 48' 16"
8	503482.04	2168969.64	46.45	127° 20' 8"
9	503453.87	2169006.57	21.69	219° 48' 2"

Земельный участок №569				
Номер точки	КОординАТЫ		Меры линий, м	Дир.уг лы
	Х	У		
1	502568.99	2169607.46	26	64° 46' 5"
2	502580.07	2169630.98	26.56	154° 46' 5"
3	502556.05	2169642.3	27.93	244° 52' 44"
4	502544.19	2169617.01	8.42	336° 16' 56"
5	502551.9	2169613.62	18.17	340° 9' 43"
Земельный участок №570				
Номер точки	КОординАТЫ		Меры линий, м	Дир.уг лы
	Х	У		
1	502188.46	2169315.7	16.68	118° 9' 22"
2	502180.59	2169330.4	5.48	184° 9' 32"
3	502175.12	2169330.01	28.25	250° 9' 43"
4	502165.53	2169303.43	26	28° 9' 22"
Земельный участок №571				
Номер точки	КОординАТЫ		Меры линий, м	Дир.уг лы
	Х	У		
1	502188.46	2169315.7	26	208° 9' 22"
2	502165.53	2169303.43	26.5	298° 9' 22"
3	502178.04	2169280.07	26	28° 9' 22"
4	502200.96	2169292.34	26.5	118° 9' 22"
Земельный участок №572				
Номер точки	КОординАТЫ		Меры линий, м	Дир.уг лы
	Х	У		
1	501993.65	2170043.28	25.1	67° 29' 44"
2	502003.26	2170066.46	28.3	157° 29' 44"
3	501977.11	2170077.3	25.1	247° 29' 44"
4	501967.51	2170054.11	28.3	337° 29' 44"
Земельный участок №574				
Номер точки	КОординАТЫ		Меры линий, м	Дир.уг лы
	Х	У		
1	502582.76	2170041.61	22.36	233° 6' 40"
2	502569.34	2170023.73	23.93	339° 1' 13"
3	502591.68	2170015.16	21.5	69° 1' 13"
4	502599.37	2170035.23	17.8	159° 1' 13"
Земельный участок №575				
Номер точки	КОординАТЫ		Меры линий, м	Дир.уг лы
	Х	У		
1	502526.96	2169959.11	21.99	236° 53' 36"
2	502514.95	2169940.7	19.31	339° 1' 15"
3	502532.98	2169933.78	21.5	69° 1' 16"
4	502540.68	2169953.86	14.69	159° 1' 46"

Земельный участок №576				
Номер точки	КООРДИНАТЫ		Меры линий, м	Дир.уг лы
	Х	У		
1	503329.88	2169246.47	21.83	219° 53' 3"
2	503313.13	2169232.47	21.45	310° 38' 5"
3	503327.1	2169216.19	21.5	39° 45' 10"
4	503343.63	2169229.94	21.49	129° 45' 10"
Земельный участок №577				
Номер точки	КООРДИНАТЫ		Меры линий, м	Дир.уг лы
	Х	У		
1	501916.87	2169121.84	11.26	160° 21' 21"
2	501906.26	2169125.62	12.75	243° 57' 44"
3	501900.66	2169114.17	12.78	333° 19' 32"
4	501912.08	2169108.43	14.24	70° 21' 21"
Земельный участок №585				
Номер точки	КООРДИНАТЫ		Меры линий, м	Дир.уг лы
	Х	У		
1	502715.73	2169743.57	0	0° 0' 0"
2	502715.73	2169743.57	35.72	218° 28' 44"
3	502687.77	2169721.34	22.95	311° 24' 50"
4	502702.95	2169704.13	35.15	36° 52' 50"
5	502731.07	2169725.23	23.91	129° 54' 35"
6	502715.73	2169743.57	0	0° 0' 0"
Земельный участок №586				
Номер точки	КООРДИНАТЫ		Меры линий, м	Дир.уг лы
	Х	У		
1	502715.73	2169743.57	28.32	129° 54' 28"
2	502697.57	2169765.29	36.42	220° 15' 28"
3	502669.77	2169741.75	27.21	311° 24' 50"
4	502687.77	2169721.34	35.72	38° 28' 44"
5	502715.73	2169743.57	0	0° 0' 0"
Земельный участок №587				
Номер точки	КООРДИНАТЫ		Меры линий, м	Дир.уг лы
	Х	У		
1	502662.91	2169746.34	38.64	39° 57' 1"
2	502692.53	2169771.15	25.78	130° 46' 16"
3	502675.69	2169790.67	39.36	220° 10' 19"
4	502645.61	2169765.28	25.65	312° 23' 41"
5	502662.91	2169746.34	0	0° 0' 0"

Земельный участок №588				
Номер точки	КОординАТЫ		Меры линий, м	Дир.уг лы
	X	Y		
1	502645.61	2169765.28	25.43	132° 23' 46"
2	502628.47	2169784.06	0	0° 0' 0"
3	502628.47	2169784.06	40.12	39° 34' 47"
4	502659.39	2169809.62	25	310° 42' 1"
5	502675.7	2169790.67	39.36	220° 9' 27"
6	502645.61	2169765.28	0	116° 33' 54"
Земельный участок №589				
Номер точки	КОординАТЫ		Меры линий, м	Дир.уг лы
	X	Y		
1	502686.44	2169691.74	48.93	130° 30' 43"
2	502654.65	2169728.95	19.81	40° 15' 28"
3	502669.77	2169741.75	50.16	311° 24' 50"
4	502702.95	2169704.13	20.65	216° 52' 50"
5	502686.44	2169691.74	0	0° 0' 0"
Земельный участок №590				
Номер точки	КОординАТЫ		Меры линий, м	Дир.уг лы
	X	Y		
1	502647.58	2169733.45	48.07	130° 31' 53"
2	502616.34	2169769.98	19.94	64° 44' 58"
3	502624.85	2169788.02	56.32	312° 23' 46"
4	502662.83	2169746.42	20.02	220° 20' 41"
5	502647.57	2169733.46	0.02	310° 12' 5"
Земельный участок №591				
Номер точки	КОординАТЫ		Меры линий, м	Дир.уг лы
	X	Y		
1	502669.93	2169679.36	47.72	130° 44' 44"
2	502638.78	2169715.51	20.8	40° 15' 28"
3	502654.65	2169728.95	48.93	310° 30' 43"
4	502686.44	2169691.74	20.64	216° 52' 50"
5	502669.93	2169679.36	0	0° 0' 0"
Земельный участок №592				
Номер точки	КОординАТЫ		Меры линий, м	Дир.уг лы
	X	Y		
1	502629.71	2169718.25	23.46	40° 22' 10"
2	502647.58	2169733.45	48.07	130° 31' 53"
3	502616.34	2169769.98	25.6	244° 44' 58"
4	502605.42	2169746.83	37.5	310° 21' 51"
5	502629.71	2169718.25	0	0° 0' 0"

Земельный участок №593				
Номер точки	КОординАТЫ		Меры линий, м	Дир.уг лы
	Х	У		
1	502653.38	2169666.94	46.53	132° 15' 31"
2	502622.1	2169701.38	21.86	40° 15' 28"
3	502638.78	2169715.51	47.72	310° 44' 44"
4	502669.93	2169679.36	20.68	216° 52' 50"
5	502653.38	2169666.94	0	0° 0' 0"
Земельный участок №594				
Номер точки	КОординАТЫ		Меры линий, м	Дир.уг лы
	Х	У		
1	502612.58	2169698.46	27.1	154° 44' 58"
2	502588.06	2169710.02	40.7	64° 44' 58"
3	502605.42	2169746.83	37.5	310° 21' 51"
4	502629.71	2169718.25	16.72	220° 6' 5"
5	502616.93	2169707.48	10.01	244° 16' 54"
6	502612.58	2169698.47	0.01	244° 16' 54"
Земельный участок №595				
Номер точки	КОординАТЫ		Меры линий, м	Дир.уг лы
	Х	У		
1	502633.92	2169652.34	33.68	134° 31' 40"
2	502610.3	2169676.35	27.67	64° 46' 5"
3	502622.1	2169701.38	46.53	312° 15' 31"
4	502653.38	2169666.94	24.33	216° 52' 50"
5	502633.92	2169652.34	0	0° 0' 0"
Земельный участок №596				
Номер точки	КОординАТЫ		Меры линий, м	Дир.уг лы
	Х	У		
1	502572.2	2169676.39	37.19	64° 44' 58"
2	502588.07	2169710.03	27.1	334° 44' 58"
3	502612.58	2169698.47	37.41	244° 25' 34"
4	502596.43	2169664.73	26.89	154° 17' 8"
Земельный участок №597				
Номер точки	КОординАТЫ		Меры линий, м	Дир.уг лы
	Х	У		
1	502602.24	2169628.57	14.1	176° 43' 22"
2	502588.16	2169629.38	51.93	64° 46' 5"
3	502610.3	2169676.35	33.68	314° 31' 40"
4	502633.92	2169652.34	39.6	216° 52' 50"
5	502602.24	2169628.57	0	0° 0' 0"

Земельный участок №598				
Номер точки	КОординАТЫ		Меры линий, м	Дир.уг лы
	Х	У		
1	502580.07	2169630.98	26.49	154° 44' 58"
2	502556.11	2169642.28	37.72	64° 44' 58"
3	502572.2	2169676.39	26.89	334° 17' 8"
4	502596.43	2169664.73	37.51	244° 8' 15"
5	502580.07	2169630.98	0	334° 44' 14"
Земельный участок №599				
Номер точки	КОординАТЫ		Меры линий, м	Дир.уг лы
	Х	У		
1	502602.24	2169628.57	8.33	310° 16' 51"
2	502607.62	2169622.22	21.59	321° 9' 47"
3	502624.44	2169608.68	23.16	219° 43' 50"
4	502606.63	2169593.88	31.98	160° 9' 43"
5	502576.55	2169604.73	27.25	64° 46' 5"
6	502588.16	2169629.38	14.1	356° 43' 22"
Земельный участок №600				
Номер точки	КОординАТЫ		Меры линий, м	Дир.уг лы
	Х	У		
1	502607.62	2169622.22	21.59	321° 9' 47"
2	502624.44	2169608.68	48.9	39° 43' 50"
3	502662.05	2169639.94	18.58	132° 44' 42"
4	502649.44	2169653.58	52.27	216° 52' 55"
5	502607.63	2169622.21	0.01	141° 9' 47"
Земельный участок №601				
Номер точки	КОординАТЫ		Меры линий, м	Дир.уг лы
	Х	У		
1	502662.05	2169639.94	18.58	132° 44' 42"
2	502649.44	2169653.58	59.47	36° 52' 55"
3	502697.01	2169689.27	15.57	308° 7' 20"
4	502706.62	2169677.02	57.98	219° 45' 40"
5	502662.05	2169639.94	0	180° 0' 0"

Земельный участок №602				
Номер точки	КОординАТЫ		Меры линий, м	Дир.углы
	X	Y		
1	502706.62	2169677.02	15.57	128° 7' 20"
2	502697.01	2169689.27	50.1	36° 52' 55"
3	502737.08	2169719.34	0	0° 0' 0"
4	502737.08	2169719.34	13.03	312° 25' 31"
5	502745.87	2169709.72	51.09	219° 47' 54"
6	502706.62	2169677.02	0	219° 44' 46"
Земельный участок №603				
Номер точки	КОординАТЫ		Меры линий, м	Дир.углы
	X	Y		
1	502624.85	2169788.02	5.37	312° 23' 46"
2	502628.47	2169784.06	40.12	39° 34' 47"
3	502659.39	2169809.62	24.11	130° 44' 22"
4	502643.66	2169827.89	44.08	244° 44' 58"
5	502624.85	2169788.02	0	0° 0' 0"

Земельный участок №510				
Номер точки	КОординАТЫ		Меры линий, м	Дир.углы
	X	Y		
1	503354.94	2169217.15	0	0° 0' 0"
2	503354.94	2169217.15	63.19	39° 54' 8"
3	503403.41	2169257.68	36.62	309° 36' 43"
4	503426.76	2169229.47	60.99	296° 34' 49"
5	503454.05	2169174.92	16.75	26° 34' 49"
6	503469.03	2169182.42	15	116° 8' 56"
7	503462.42	2169195.88	6.36	206° 8' 56"
8	503456.71	2169193.08	43.58	116° 34' 49"
9	503437.21	2169232.05	7.43	123° 14' 52"
10	503433.14	2169238.27	7.43	129° 45' 49"
11	503428.38	2169243.98	19.76	129° 36' 43"
12	503415.78	2169259.2	3.58	62° 29' 53"
13	503417.44	2169262.37	55.43	1° 45' 57"
14	503472.84	2169264.08	590.83	91° 46' 54"
15	503454.47	2169854.62	83.04	181° 48' 35"
16	503371.47	2169852	146.14	181° 48' 52"
17	503225.41	2169847.37	211.78	181° 48' 52"
18	503013.73	2169840.67	15.93	191° 15' 58"
19	502998.11	2169837.56	15.93	210° 10' 8"
20	502984.34	2169829.55	9.16	219° 37' 13"

21	502977.28	2169823.71	15.65	219° 37' 1"
22	502965.22	2169813.73	43.36	129° 37' 38"
23	502937.56	2169847.12	130.43	129° 36' 59"
24	502854.39	2169947.6	95.46	129° 36' 32"
25	502793.54	2170021.14	19.54	133° 23' 8"
26	502780.12	2170035.34	18.54	140° 44' 14"
27	502765.76	2170047.07	10.8	146° 24' 2"
28	502756.77	2170053.05	9.87	150° 23' 20"
29	502748.19	2170057.92	13.06	154° 48' 51"
30	502736.37	2170063.48	24.14	158° 52' 4"
31	502713.85	2170072.19	6.94	159° 1' 13"
32	502707.37	2170074.67	24.22	158° 59' 29"
33	502684.76	2170083.35	56.27	159° 1' 13"
34	502632.22	2170103.5	48.34	48° 57' 26"
35	502663.96	2170139.96	16.46	139° 57' 21"
36	502651.36	2170150.55	14.38	229° 57' 21"
37	502642.11	2170139.54	10.73	224° 30' 32"
38	502634.46	2170132.02	9.28	230° 22' 34"
39	502628.54	2170124.87	21.01	226° 59' 13"
40	502614.21	2170109.51	19.76	229° 46' 57"
41	502601.45	2170094.42	7.88	229° 50' 26"
42	502596.37	2170088.4	13.62	232° 56' 12"
43	502588.16	2170077.53	17.31	231° 25' 41"
44	502577.37	2170064	19.86	233° 34' 49"
45	502565.58	2170048.02	20.74	233° 33' 59"
46	502553.26	2170031.33	28.82	236° 22' 34"
47	502537.3	2170007.33	25.74	237° 12' 0"
48	502523.35	2169985.69	6.97	239° 36' 52"
49	502519.83	2169979.68	13.97	238° 9' 51"
50	502512.46	2169967.81	25.01	236° 39' 32"
51	502498.72	2169946.92	17.38	339° 1' 18"
52	502514.95	2169940.7	81.83	56° 53' 36"
53	502559.64	2170009.24	27.12	339° 1' 16"
54	502584.96	2169999.53	25	339° 1' 16"
55	502608.31	2169990.58	25	339° 1' 16"
56	502631.65	2169981.63	25	339° 1' 16"
57	502654.99	2169972.68	25	339° 1' 16"
58	502678.34	2169963.72	25	339° 1' 16"
59	502701.68	2169954.77	25.67	339° 0' 57"
60	502725.65	2169945.58	4.88	337° 57' 27"
61	502730.17	2169943.75	5.4	335° 43' 5"
62	502735.09	2169941.53	11.63	332° 0' 28"
63	502745.36	2169936.07	11.63	326° 56' 26"
64	502755.1	2169929.73	16.02	320° 54' 55"
65	502767.53	2169919.63	16.01	313° 55' 57"
66	502778.64	2169908.1	31.7	309° 48' 51"
67	502798.94	2169883.75	100	309° 48' 8"
68	502862.96	2169806.92	80	219° 43' 50"
69	502801.43	2169755.78	17	309° 53' 53"

70	502812.34	2169742.74	80	39° 43' 50"
71	502873.86	2169793.88	75	309° 43' 50"
72	502921.8	2169736.2	74.91	309° 46' 17"
73	502969.73	2169678.62	50	309° 51' 9"
74	503001.77	2169640.23	50	309° 51' 9"
75	503033.81	2169601.85	80	219° 51' 9"
76	502972.39	2169550.58	17	310° 30' 56"
77	502983.44	2169537.66	80	39° 40' 35"
78	503045.01	2169588.73	25	309° 40' 35"
79	503060.97	2169569.49	25	309° 40' 35"
80	503076.93	2169550.25	25	309° 40' 35"
81	503092.89	2169531.01	24.91	309° 40' 34"
82	503108.8	2169511.83	25	309° 47' 56"
83	503124.8	2169492.63	25	309° 47' 54"
84	503140.81	2169473.42	25	309° 47' 54"
85	503156.81	2169454.21	25	309° 47' 54"
86	503172.81	2169435	25	309° 47' 54"
87	503188.81	2169415.8	80	219° 47' 54"
88	503127.35	2169364.59	17	309° 47' 54"
89	503138.23	2169351.53	80	39° 52' 29"
90	503199.63	2169402.82	50	309° 52' 29"
91	503231.68	2169364.44	25.04	309° 52' 29"
92	503247.73	2169345.23	149.95	309° 45' 10"
93	503343.63	2169229.94	80	219° 45' 10"
94	503282.12	2169178.78	17.25	309° 52' 36"
95	503293.18	2169165.55	40.96	39° 52' 54"
96	503324.61	2169191.81	39.51	39° 52' 41"
1	503407.76	2169279.08	96.7	129° 36' 59"
2	503346.1	2169353.57	1.55	65° 42' 0"
3	503346.74	2169354.98	106.4	1° 48' 32"
4	503453.09	2169358.34	77.81	271° 38' 24"
5	503455.31	2169280.56	47.57	181° 46' 52"
1	503332.88	2169369.55	9.5	129° 36' 59"
2	503326.82	2169376.86	41.13	129° 36' 59"
3	503300.59	2169408.55	48.21	129° 36' 59"
4	503269.85	2169445.69	2.12	65° 39' 25"
5	503270.73	2169447.62	27.11	1° 48' 42"
6	503297.82	2169448.48	127.33	1° 48' 42"
7	503425.08	2169452.5	25	1° 48' 42"
8	503450.07	2169453.29	80	271° 48' 33"
9	503452.6	2169373.33	119.78	181° 48' 33"
1	503254.59	2169464.13	99.37	129° 36' 59"
2	503191.23	2169540.68	1.62	65° 40' 50"

3	503191.9	2169542.16	44.82	1° 49' 13"
4	503236.69	2169543.58	210.42	1° 48' 52"
5	503447.01	2169550.24	80	271° 48' 42"
6	503449.53	2169470.28	195.04	181° 48' 33"
1	503177.95	2169556.72	50.63	129° 36' 59"
2	503145.66	2169595.72	0.25	181° 48' 56"
3	503145.41	2169595.71	50.47	129° 23' 32"
4	503113.38	2169634.72	330.78	1° 48' 56"
5	503444	2169645.2	80	271° 48' 56"
6	503446.53	2169565.24	268.72	181° 48' 57"
1	503443.46	2169662.19	343.97	181° 48' 56"
2	503099.67	2169651.29	99.46	129° 36' 59"
3	503036.25	2169727.91	1.58	65° 42' 4"
4	503036.9	2169729.35	404.23	1° 48' 52"
5	503440.93	2169742.15	80	271° 48' 52"
1	502995.18	2169816.46	24.82	219° 37' 13"
2	502976.06	2169800.63	39.91	309° 36' 53"
3	503001.51	2169769.88	33.67	309° 31' 41"
4	503022.94	2169743.91	417.72	1° 48' 52"
5	503440.45	2169757.14	80	91° 48' 52"
6	503437.92	2169837.1	93.62	181° 48' 52"
7	503344.34	2169834.13	331.53	181° 48' 52"
8	503012.98	2169823.64	9.71	193° 10' 24"
9	503003.53	2169821.42	9.71	210° 45' 3"
1	503356.74	2169240.8	25.32	39° 55' 27"
2	503376.16	2169257.05	21.4	40° 7' 16"
3	503392.52	2169270.84	224.61	129° 36' 47"
4	503249.31	2169443.87	21.39	219° 23' 9"
5	503232.78	2169430.3	26.06	219° 47' 54"
6	503212.76	2169413.62	29.95	309° 47' 57"
7	503231.93	2169390.61	38.61	309° 47' 57"
8	503256.64	2169360.94	38.8	309° 47' 57"
9	503281.48	2169331.13	38.99	309° 47' 57"
10	503306.44	2169301.17	39.19	309° 47' 57"
11	503331.52	2169271.07	39.4	309° 47' 57"
1	503201.88	2169426.68	26.11	39° 47' 54"
2	503221.94	2169443.39	21.39	39° 36' 45"
3	503238.42	2169457.03	225.14	129° 37' 7"
4	503094.85	2169630.46	21.39	219° 47' 30"

5	503078.41	2169616.77	26.82	219° 47' 30"
6	503057.81	2169599.6	35.69	309° 47' 57"
7	503080.65	2169572.18	37.52	309° 47' 55"
8	503104.67	2169543.36	37.71	309° 47' 57"
9	503128.81	2169514.38	37.91	309° 47' 57"
10	503153.07	2169485.25	38.02	309° 47' 57"
11	503177.41	2169456.04	38.22	309° 48' 15"
1	503046.93	2169612.66	26.87	39° 47' 30"
2	503067.57	2169629.86	21.39	39° 47' 30"
3	503084.01	2169643.55	200.86	129° 37' 0"
4	502955.93	2169798.28	2.06	103° 14' 42"
5	502955.46	2169800.29	1.02	193° 9' 3"
6	502954.46	2169800.06	21.25	129° 38' 18"
7	502940.91	2169816.42	25.52	129° 36' 59"
8	502924.64	2169836.08	25.05	219° 43' 50"
9	502905.37	2169820.06	24	219° 43' 50"
10	502886.91	2169804.72	40.42	309° 47' 58"
11	502912.79	2169773.67	30.52	309° 47' 57"
12	502932.32	2169750.22	36.52	309° 47' 57"
13	502955.7	2169722.15	36.67	309° 48' 0"
14	502979.18	2169693.98	36.87	309° 47' 58"
15	503002.78	2169665.65	36.98	309° 47' 58"
16	503026.45	2169637.24	31.99	309° 47' 58"
1	502875.99	2169817.83	40	39° 47' 57"
2	502906.72	2169843.44	9.01	39° 41' 54"
3	502913.65	2169849.19	209.05	129° 36' 44"
4	502780.36	2170010.24	8.78	131° 31' 42"
5	502774.54	2170016.81	9.14	135° 26' 11"
6	502768.03	2170023.22	15.78	140° 52' 24"
7	502755.79	2170033.18	13.32	146° 44' 39"
8	502744.65	2170040.49	8.82	152° 2' 57"
9	502736.85	2170044.63	11.58	156° 29' 46"
10	502726.23	2170049.24	13.43	159° 1' 13"
11	502713.69	2170054.05	25	159° 1' 13"
12	502690.35	2170063	25	159° 1' 13"
13	502667	2170071.95	25	159° 1' 13"
14	502643.66	2170080.91	25	159° 1' 13"
15	502620.32	2170089.86	16.2	229° 17' 6"
16	502609.75	2170077.58	67.33	233° 6' 40"
17	502569.34	2170023.73	23.93	339° 1' 13"
18	502591.68	2170015.16	25	339° 1' 13"
19	502615.02	2170006.21	25	339° 1' 13"
20	502638.36	2169997.26	25	339° 1' 13"
21	502661.7	2169988.31	25	339° 1' 13"
22	502685.05	2169979.36	25	339° 1' 13"

23	502708.39	2169970.41	22.93	339° 1' 13"
24	502729.8	2169962.2	12.82	337° 15' 24"
25	502741.62	2169957.24	12.82	332° 25' 10"
26	502752.99	2169951.3	14.28	327° 9' 55"
27	502764.99	2169943.56	9.22	322° 34' 2"
28	502772.31	2169937.96	9.22	319° 8' 14"
29	502779.28	2169931.92	9.63	315° 26' 8"
30	502786.15	2169925.16	9.79	311° 41' 16"
31	502792.65	2169917.85	6.7	309° 47' 57"
32	502796.94	2169912.7	23.43	309° 47' 57"
33	502811.95	2169894.7	25	309° 47' 57"
34	502827.95	2169875.49	25	309° 47' 57"
35	502843.95	2169856.29	25	309° 47' 57"
36	502859.95	2169837.08	25.05	309° 47' 57"

Земельный участок №511				
Номер точки	КООРДИНАТЫ		Меры линий, м	Дир.углы
	Х	У		
1	503095.34	2169403	25	309° 47' 54"
2	503111.35	2169383.8	25	309° 47' 54"
3	503127.35	2169364.59	17	309° 47' 54"
4	503138.23	2169351.53	25	309° 52' 29"
5	503154.26	2169332.34	25	309° 52' 29"
6	503170.29	2169313.15	24.96	309° 48' 49"
7	503186.27	2169293.98	24.96	309° 48' 49"
8	503202.25	2169274.81	124.91	309° 45' 10"
9	503282.12	2169178.78	17.26	309° 52' 36"
10	503293.19	2169165.54	24.38	309° 48' 1"
11	503308.8	2169146.8	200.6	309° 48' 2"
12	503437.2	2168992.69	8.25	309° 47' 49"
13	503442.48	2168986.35	21.02	308° 1' 17"
14	503455.43	2168969.79	9.5	321° 59' 19"
15	503462.92	2168963.93	9.5	336° 32' 7"
16	503471.64	2168960.15	6.06	4° 4' 57"
17	503477.68	2168960.58	6.75	48° 20' 59"
18	503482.16	2168965.63	35.55	271° 48' 16"
19	503483.28	2168930.09	29.33	161° 20' 56"
20	503455.49	2168939.47	930.72	129° 47' 54"
21	502859.75	2169654.54	17.2	129° 47' 54"
22	502848.74	2169667.75	30.97	129° 47' 54"
23	502828.92	2169691.55	50	130° 23' 59"
24	502796.52	2169729.62	17.13	128° 2' 37"
25	502785.96	2169743.12	22.03	129° 47' 54"
26	502771.86	2169760.04	22.27	129° 47' 54"
27	502757.6	2169777.15	22.64	129° 47' 54"
28	502743.11	2169794.55	6.99	129° 47' 54"
29	502738.64	2169799.92	14.65	129° 47' 54"
30	502729.26	2169811.17	15.7	129° 47' 54"
31	502719.21	2169823.23	8.28	133° 27' 4"

32	502713.52	2169829.24	8.28	133° 27' 4"
33	502707.82	2169835.26	16.56	140° 45' 25"
34	502694.99	2169845.74	16.56	148° 3' 45"
35	502680.93	2169854.5	16.56	155° 22' 6"
36	502665.88	2169861.4	5.97	159° 19' 46"
37	502660.29	2169863.51	181.03	159° 15' 12"
38	502491	2169927.64	19.39	69° 1' 2"
39	502497.94	2169945.74	1.41	56° 39' 32"
40	502498.72	2169946.92	17.38	339° 1' 18"
41	502514.95	2169940.7	19.31	339° 1' 15"
42	502532.98	2169933.78	25	339° 1' 17"
43	502556.32	2169924.83	25	339° 1' 16"
44	502579.66	2169915.88	25	339° 1' 16"
45	502603.01	2169906.93	25	339° 1' 16"
46	502626.35	2169897.98	25	339° 1' 16"
47	502649.69	2169889.03	25	339° 1' 16"
48	502673.04	2169880.08	13.18	336° 30' 13"
49	502685.12	2169874.82	13.18	331° 28' 8"
50	502696.7	2169868.53	13.36	326° 23' 59"
51	502707.82	2169861.14	13.36	321° 14' 46"
52	502718.24	2169852.78	13.58	316° 11' 58"
53	502728.04	2169843.38	12.79	311° 14' 30"
54	502736.47	2169833.76	26.49	309° 47' 54"
55	502753.43	2169813.41	25	309° 47' 54"
56	502769.43	2169794.2	25	309° 47' 54"
57	502785.43	2169774.99	25	309° 47' 54"
58	502801.43	2169755.78	17	309° 53' 53"
59	502812.34	2169742.74	50	309° 43' 50"
60	502844.3	2169704.29	25	309° 43' 50"
61	502860.28	2169685.06	25	309° 43' 50"
62	502876.26	2169665.84	25.09	309° 43' 52"
63	502892.29	2169646.54	25	309° 51' 9"
64	502908.31	2169627.35	25	309° 51' 9"
65	502924.33	2169608.16	75	309° 51' 9"
66	502972.39	2169550.58	17	310° 30' 56"
67	502983.44	2169537.66	25	309° 40' 35"
68	502999.4	2169518.42	25	309° 40' 35"
69	503015.36	2169499.17	25	309° 40' 35"
70	503031.32	2169479.93	25.09	309° 40' 37"
71	503047.34	2169460.63	25	309° 47' 54"
72	503063.34	2169441.42	25	309° 47' 54"
73	503079.34	2169422.21	25	309° 47' 54"

Земельный участок №512				
Номер точки	КОординАТЫ		Меры линий, м	Дир.углы
	Х	У		
1	502568.99	2169607.46	26	64° 46' 5"
2	502580.07	2169630.98	37.51	64° 8' 15"

3	502596.43	2169664.73	37.4	64° 25' 34"
4	502612.58	2169698.46	10.02	64° 16' 54"
5	502616.93	2169707.48	16.72	40° 25' 20"
6	502629.65	2169718.32	23.46	40° 8' 26"
7	502647.58	2169733.45	20.02	40° 24' 49"
8	502662.83	2169746.42	38.64	39° 46' 26"
9	502692.53	2169771.15	25.77	130° 46' 16"
10	502675.7	2169790.67	25	130° 42' 1"
11	502659.39	2169809.62	24.11	130° 44' 22"
12	502643.66	2169827.89	8.63	64° 44' 58"
13	502647.34	2169835.7	22.83	310° 54' 44"
14	502662.29	2169818.44	25.25	310° 50' 49"
15	502678.81	2169799.34	23.79	310° 44' 52"
16	502694.34	2169781.32	21.98	310° 30' 39"
17	502708.62	2169764.6	21.24	309° 59' 20"
18	502722.27	2169748.33	21.8	309° 51' 2"
19	502736.24	2169731.6	9.16	312° 48' 20"
20	502742.46	2169724.87	13.84	312° 48' 20"
21	502751.87	2169714.72	44.37	39° 47' 54"
22	502785.96	2169743.12	17.13	308° 2' 37"
23	502796.52	2169729.62	79.99	219° 43' 50"
24	502734.99	2169678.49	93.48	310° 23' 36"
25	502795.57	2169607.3	23.01	48° 40' 20"
26	502810.77	2169624.58	26.94	48° 40' 20"
27	502828.55	2169644.8	30.57	48° 39' 40"
28	502848.74	2169667.75	17.2	309° 47' 54"
29	502859.75	2169654.54	485.44	228° 40' 20"
30	502539.18	2169290	246.73	229° 57' 13"
31	502380.43	2169101.12	284.07	228° 38' 16"
32	502192.71	2168887.91	4.47	278° 25' 47"
33	502193.37	2168883.48	0.64	205° 39' 7"
34	502192.79	2168883.21	237.43	117° 14' 51"
35	502084.09	2169094.29	92.5	206° 14' 25"
36	502001.12	2169053.39	10.71	313° 41' 53"
37	502008.52	2169045.65	10.71	309° 27' 59"
38	502015.32	2169037.39	12.65	304° 50' 59"
39	502022.55	2169027	12.65	299° 50' 54"
40	502028.85	2169016.03	23.31	295° 29' 12"
41	502038.88	2168994.99	23.81	295° 29' 16"
42	502049.13	2168973.5	29.73	295° 8' 17"
43	502061.75	2168946.58	5.38	236° 12' 6"
44	502058.76	2168942.12	8.93	205° 14' 50"
45	502050.68	2168938.31	74.3	115° 14' 50"
46	502019	2169005.5	21.7	119° 58' 49"
47	502008.15	2169024.3	21.7	129° 26' 46"
48	501994.36	2169041.06	21.7	138° 54' 43"
49	501978.01	2169055.32	3.71	148° 22' 40"
50	501974.85	2169057.26	17.99	148° 22' 40"
51	501959.53	2169066.7	29.73	151° 10' 59"

52	501933.48	2169081.03	41.08	153° 6' 38"
53	501896.84	2169099.61	24.39	160° 9' 43"
54	501873.9	2169107.89	13.96	70° 9' 43"
55	501878.63	2169121.01	56.1	70° 9' 43"
56	501897.67	2169173.79	2	160° 9' 43"
57	501895.79	2169174.47	183.9	70° 9' 43"
58	501958.2	2169347.45	200.07	70° 9' 43"
59	502026.09	2169535.65	239.07	69° 7' 14"
60	502111.3	2169759.02	23.3	66° 57' 46"
61	502120.42	2169780.46	270.11	64° 48' 20"
62	502235.4	2170024.88	36.83	65° 9' 27"
63	502250.88	2170058.3	0.98	60° 12' 4"
64	502251.37	2170059.15	17.29	327° 27' 19"
65	502265.94	2170049.85	30.16	244° 48' 20"
66	502253.1	2170022.56	225	244° 48' 20"
67	502157.32	2169818.97	25	244° 48' 20"
68	502146.68	2169796.35	25	244° 48' 20"
69	502136.04	2169773.72	24.58	247° 5' 28"
70	502126.47	2169751.08	43.76	249° 7' 12"
71	502110.87	2169710.19	178.05	249° 7' 12"
72	502047.41	2169543.83	79.73	340° 9' 42"
73	502122.41	2169516.77	142.41	70° 9' 43"
74	502170.73	2169650.73	43.96	69° 42' 14"
75	502185.98	2169691.96	344.56	64° 48' 20"
76	502332.66	2170003.74	4.21	102° 20' 28"
77	502331.76	2170007.85	19.73	327° 27' 19"
78	502348.39	2169997.24	224.41	244° 48' 20"
79	502252.86	2169794.18	91	317° 13' 7"
80	502319.64	2169732.37	243.72	332° 40' 26"
81	502536.16	2169620.49	8.75	336° 32' 54"
82	502544.19	2169617.01	8.42	336° 16' 56"
83	502551.9	2169613.62	18.17	340° 9' 43"
1	502745.85	2169709.74	181.13	219° 46' 6"
2	502606.63	2169593.88	31.98	160° 9' 43"
3	502576.55	2169604.73	106.84	64° 46' 5"
4	502622.1	2169701.38	98.89	40° 15' 28"
5	502697.57	2169765.29	52.22	309° 54' 31"
6	502731.07	2169725.23	8.41	315° 34' 40"
7	502737.08	2169719.34	13	312° 25' 31"
8	502745.85	2169709.74	0	0° 0' 0"
1	502732.18	2169535.21	80.84	48° 40' 20"
2	502785.56	2169595.92	95.83	130° 23' 59"
3	502723.45	2169668.9	80.01	219° 43' 46"
4	502661.92	2169617.76	108.4	310° 23' 59"

1	502668.78	2169463.12	80.84	48° 40' 20"
2	502722.17	2169523.83	110.76	130° 23' 59"
3	502650.38	2169608.17	80.01	219° 43' 50"
4	502588.86	2169557.03	123.32	310° 23' 59"
1	502605.39	2169391.03	80.84	48° 40' 20"
2	502658.77	2169451.74	125.68	130° 23' 59"
3	502577.32	2169547.45	80	220° 23' 59"
4	502516.39	2169495.6	137.31	310° 23' 59"
1	502459.62	2169467.16	8.21	208° 9' 22"
2	502452.38	2169463.28	57.82	208° 9' 22"
3	502401.41	2169436	170.58	298° 9' 32"
4	502481.9	2169285.61	25.99	298° 9' 22"
5	502494.17	2169262.69	75.23	49° 36' 31"
6	502542.92	2169319.99	79.45	48° 40' 20"
7	502595.38	2169379.65	111	130° 23' 59"
8	502523.44	2169464.18	25.54	130° 24' 3"
9	502506.88	2169483.63	0	0° 0' 0"
10	502506.88	2169483.63	0	0° 0' 0"
11	502506.88	2169483.63	5.32	102° 21' 25"
12	502505.75	2169488.82	3.03	146° 40' 38"
13	502503.21	2169490.49	49.44	208° 9' 22"
1	502509.43	2169513.1	106.67	39° 43' 50"
2	502591.47	2169581.28	48.19	160° 9' 43"
3	502546.13	2169597.63	9.7	158° 17' 24"
4	502537.12	2169601.22	9.7	154° 32' 45"
5	502528.36	2169605.39	59.35	152° 40' 26"
6	502475.63	2169632.63	63.88	152° 27' 39"
7	502418.99	2169662.17	2.54	217° 27' 17"
8	502416.97	2169660.63	180.46	282° 25' 53"
9	502455.82	2169484.4	60.81	28° 9' 22"
1	502393.38	2169450.98	62.63	28° 9' 22"
2	502448.6	2169480.54	83.14	102° 21' 31"
3	502430.81	2169561.75	85.26	208° 9' 22"
4	502355.63	2169521.52	80	298° 9' 22"
1	502351.85	2169528.57	87.53	28° 9' 22"
2	502429.02	2169569.87	83.06	102° 33' 46"
3	502410.96	2169650.94	109.85	208° 9' 22"
4	502314.1	2169599.1	80	298° 9' 22"

1	502310.33	2169606.15	112.09	28° 9' 22"
2	502409.15	2169659.05	9.22	102° 33' 46"
3	502407.15	2169668.05	96.37	152° 37' 42"
4	502321.56	2169712.35	74.81	244° 48' 20"
5	502289.71	2169644.66	43.67	298° 9' 32"
1	502399.16	2169149.83	129.26	49° 57' 13"
2	502482.33	2169248.78	424.59	118° 9' 32"
3	502281.96	2169623.12	161.49	250° 9' 43"
4	502227.16	2169471.21	364.51	298° 9' 22"
1	502332.72	2169072.65	42.7	48° 38' 16"
2	502360.93	2169104.7	42.99	49° 38' 51"
3	502388.77	2169137.46	357	118° 9' 22"
4	502220.31	2169452.22	107.66	250° 9' 43"
5	502183.77	2169350.95	315.65	298° 9' 22"
1	502180.59	2169330.4	5.48	184° 9' 32"
2	502175.12	2169330.01	28.25	250° 9' 43"
3	502165.53	2169303.43	17.73	250° 9' 43"
4	502159.52	2169286.75	190.77	250° 9' 43"
5	502094.77	2169107.3	2.4	273° 42' 17"
6	502094.93	2169104.91	211.24	297° 14' 51"
7	502191.64	2168917.1	4.96	352° 56' 34"
8	502196.56	2168916.49	192.61	48° 38' 16"
9	502323.84	2169061.06	3.42	83° 23' 49"
10	502324.23	2169064.45	12.07	118° 9' 22"
11	502318.54	2169075.09	2.15	206° 15' 26"
12	502316.61	2169074.14	7	118° 9' 22"
13	502313.31	2169080.31	1	28° 9' 22"
14	502314.19	2169080.79	239.95	118° 9' 22"
15	502200.96	2169292.34	26.5	118° 9' 22"
16	502188.46	2169315.7	16.68	118° 9' 22"
1	502004.25	2169071.66	22.91	160° 9' 43"
2	501982.7	2169079.43	228.8	70° 9' 43"
3	502060.34	2169294.65	80	340° 9' 43"
4	502135.6	2169267.5	169.52	250° 9' 43"
5	502078.07	2169108.05	8.23	206° 14' 25"
6	502070.68	2169104.41	49.43	206° 14' 25"
7	502026.34	2169082.55	24.64	206° 14' 25"

1	502140.69	2169281.61	80	160° 9' 43"
2	502065.43	2169308.76	200	70° 9' 43"
3	502133.31	2169496.89	80	340° 9' 43"
4	502208.56	2169469.75	200	250° 9' 43"
1	502213.65	2169483.86	80	160° 9' 43"
2	502138.4	2169511	133.87	70° 9' 43"
3	502183.83	2169636.93	44.65	69° 55' 35"
4	502199.16	2169678.88	2.99	67° 50' 7"
5	502200.28	2169681.64	6.96	66° 51' 27"
6	502203.02	2169688.04	6.96	65° 29' 22"
7	502205.91	2169694.37	11.12	64° 48' 20"
8	502210.64	2169704.44	81.34	64° 48' 20"
9	502245.26	2169778.04	83.92	317° 13' 7"
10	502306.86	2169721.04	93.88	244° 48' 20"
11	502266.9	2169636.09	29.1	250° 18' 29"
12	502257.09	2169608.69	70.36	251° 23' 5"
13	502234.63	2169542.01	61.83	250° 9' 43"
1	502049.44	2169314.53	80	160° 9' 43"
2	501974.19	2169341.68	200	70° 9' 43"
3	502042.06	2169529.81	80	340° 9' 43"
4	502117.32	2169502.66	200	250° 9' 43"
1	501965.42	2169081.64	59.69	153° 19' 32"
2	501912.08	2169108.43	20.89	153° 19' 32"
3	501893.42	2169117.81	223	70° 9' 43"
4	501969.1	2169327.57	80	340° 9' 43"
5	502044.35	2169300.42	232.59	250° 9' 43"

Заведующий сектора перспективного
планирования и градостроительного
развития отдела планирования
и градостроительного развития

А.А. Кузяков

Начальник Управления
по строительству и развитию
территории г.Брянска

М.В. Коньшаков

Заместитель Главы городской администрации

М.Э. Холина