

Российская Федерация



## ГЛАВА ГОРОДА БРЯНСКА

---

---

### ПОСТАНОВЛЕНИЕ

от «24» октября 2019 г.

№ 34-пг

**О назначении публичных слушаний по вопросу обсуждения проекта Решения Брянского городского Совета народных депутатов «О внесении изменений в Правила землепользования и застройки города Брянска, утвержденные Решением Брянского городского Совета народных депутатов от 26.07.2017 № 796»**

Руководствуясь Градостроительным кодексом Российской Федерации, статьей 28 Федерального закона от 06.10.2003 № 131-ФЗ «Об общих принципах организации местного самоуправления в Российской Федерации», статьей 18 Устава города Брянска и Положением о публичных слушаниях в городе Брянске, принятым Постановлением Брянского городского Совета народных депутатов от 06.10.2005 № 170-п,

#### **ПОСТАНОВЛЯЮ:**

1. Опубликовать текст проекта Решения Брянского городского Совета народных депутатов «О внесении изменений в Правила землепользования и застройки города Брянска, утвержденные Решением Брянского городского Совета народных депутатов от 26.07.2017 № 796» (Приложение № 1).

2. Назначить публичные слушания по вопросу обсуждения проекта Решения Брянского городского Совета народных депутатов «О внесении изменений в Правила землепользования и застройки города Брянска, утвержденные Решением Брянского городского Совета народных депутатов от 26.07.2017 № 796» по инициативе Главы города Брянска на 21 ноября 2019 года в 11.00 по адресу: 241902, г. Брянск, рп Белые Берега, ул. Ленина, д. 17 (здание МБУК «ГДК п.Белые Берега»).

3. Утвердить состав Оргкомитета по подготовке и проведению публичных слушаний (Приложение № 2).

4. Прием предложений по проекту Решения Брянского городского Совета народных депутатов «О внесении изменений в Правила землепользования и застройки города Брянска, утвержденные Решением Брянского городского Совета народных депутатов от 26.07.2017 № 796» осуществлять Оргкомитету в течение 10 календарных дней со дня официального опубликования настоящего Постановления по адресу: г. Брянск, пр-т Ленина, 28, каб. № 203, в понедельник-четверг с 14.00 до 17.00, в пятницу с 14.00 до 16.00.

5. Прием заявлений на участие в публичных слушаниях по вопросу обсуждения проекта Решения Брянского городского Совета народных депутатов «О внесении изменений в Правила землепользования и застройки города Брянска, утвержденные Решением Брянского городского Совета народных депутатов от 26.07.2017 № 796» осуществлять Оргкомитету до 18 ноября 2019 года (включительно) по адресу: г. Брянск, пр-т Ленина, 28, каб. №203, в понедельник-четверг с 14.00 до 17.00, в пятницу с 14.00 до 16.00.

6. Секретарю Оргкомитета сформировать дело из документов, связанных с организацией и проведением соответствующих публичных слушаний, и передать его в течение 30 дней со дня проведения публичных слушаний в общий отдел Брянского городского Совета народных депутатов для архивного хранения.

7. Постановление вступает в силу со дня его подписания.

8. Постановление опубликовать в муниципальной газете «Брянск».

**Глава города Брянска**

**М.В.Дбар**

ПРИЛОЖЕНИЕ № 1  
к Постановлению Главы города  
Брянска  
от 24 октября 2019 года № 34-пг

## ПРОЕКТ РЕШЕНИЯ БРЯНСКОГО ГОРОДСКОГО СОВЕТА НАРОДНЫХ ДЕПУТАТОВ

**О внесении изменений в Правила землепользования и застройки города Брянска, утвержденные Решением Брянского городского Совета народных депутатов от 26.07.2017 № 796**

Руководствуясь Градостроительным кодексом Российской Федерации, Федеральным законом от 06.10.2003 № 131-ФЗ «Об общих принципах организации местного самоуправления в Российской Федерации», Уставом города Брянска, Брянский городской Совет народных депутатов

### **РЕШИЛ:**

1. Внести в Правила землепользования и застройки города Брянска, утвержденные Решением Брянского городского Совета народных депутатов от 26.07.2017 № 796 (в редакции решений Брянского городского Совета народных депутатов от 28.03.2018 № 941, от 27.04.2018 № 958, от 20.06.2018 № 984, от 25.07.2018 № 1023, от 31.10.2018 № 1072, от 26.02.2019 № 1141, от 31.07.2019 № 1245), следующие изменения:

1.1. Главу 8 «Карта градостроительного зонирования» изложить в новой редакции согласно приложению № 1 в части установления:

- в пределах земельного участка с кадастровым номером 32:28:0040311:24, площадью 1375 кв.м, расположенного по адресу: Брянская область, г. Брянск, рп Белые Берега, ул.Привокзальная, зоны объектов административно-делового, социально-культурного и

коммунально-бытового назначения (О-1);

- в пределах земельного участка ориентировочной площадью 2000 кв.м, расположенного по адресу: Российская Федерация, Брянская область, город Брянск, рп Белые Берега, ул Пролетарская, уч 31, зоны кратковременного отдыха (Р-2).

1.2. Дополнить Правила землепользования и застройки города Брянска приложениями № 3, 4 согласно приложениям № 2, 3 к настоящему Решению.

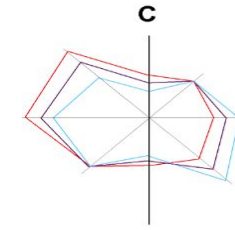
2. Решение вступает в силу со дня его официального опубликования.

3. Контроль за исполнением настоящего Решения возложить на комитет по землепользованию, экологии и благоустройству Брянского городского Совета народных депутатов (Исаев).

**Глава города Брянска**

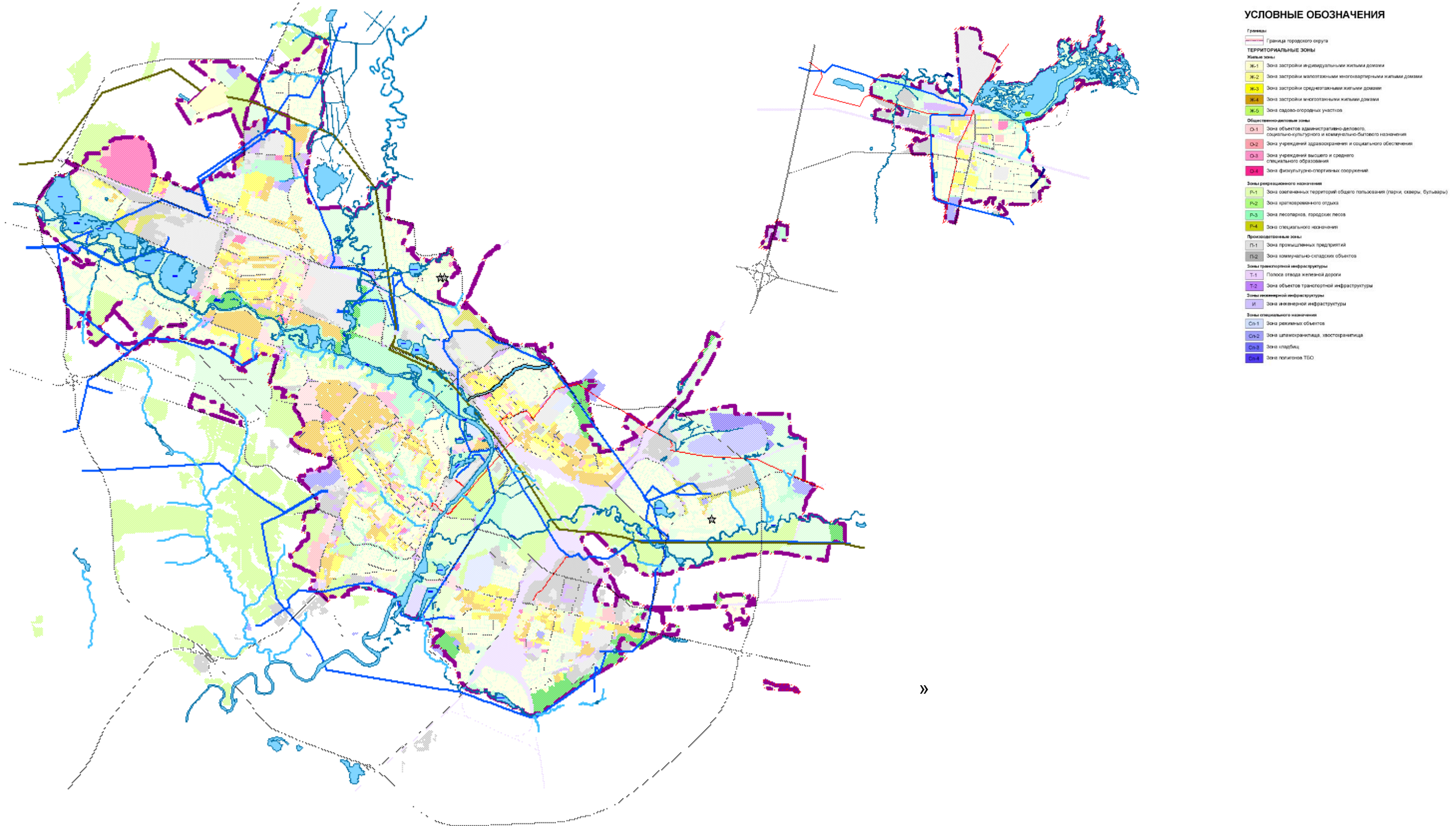
**М.В.Дбар**

Раздел II Карты:  
«Глава 8. Карта градостроительного зонирования».



Приложение № 1  
к Решению Брянского  
городского Совета народных  
депутатов  
от \_\_\_\_\_ № \_\_\_\_\_

пгт Б.Берега



городского

ПРИЛОЖЕНИЕ № 2  
к Решению Брянского

Совета народных депутатов  
от \_\_\_\_\_ № \_\_\_\_\_

«Приложение № 3 к Правилам  
землепользования и застройки  
города Брянска

ГРАФИЧЕСКОЕ ОПИСАНИЕ МЕСТОПОЛОЖЕНИЯ ГРАНИЦ  
ТЕРРИТОРИАЛЬНОЙ ЗОНЫ

Территория по ул. Привокзальной в рп. Белые Берега г. Брянска

(наименование объекта, местоположение границ которого описано (далее - объект))

Раздел 1

Сведения об объекте		
N п/п	Характеристики объекта	Описание характеристик
1	2	3
1	Местоположение объекта	Российская Федерация, Брянская область, городской округ город Брянск, рп. Белые Берега, территория по ул. Привокзальной
2	Площадь объекта +/- величина погрешности определения площади (P +/- Дельта P)	1375
3	Иные характеристики объекта	32:28:0040311:24

Раздел 2

Сведения о местоположении границ объекта					
1. Система координат		СК-32			
2. Сведения о характерных точках границ объекта					
Обозначение характерных точек границ	Координаты, м		Метод определения координат характерной точки	Средняя квадратическая погрешность положения характерной точки (Mt), м	Описание обозначения точки на местности (при наличии)
	X	Y			
1	2	3	4	5	6
1	485557.82	2195397.06	Картометрический	---	---

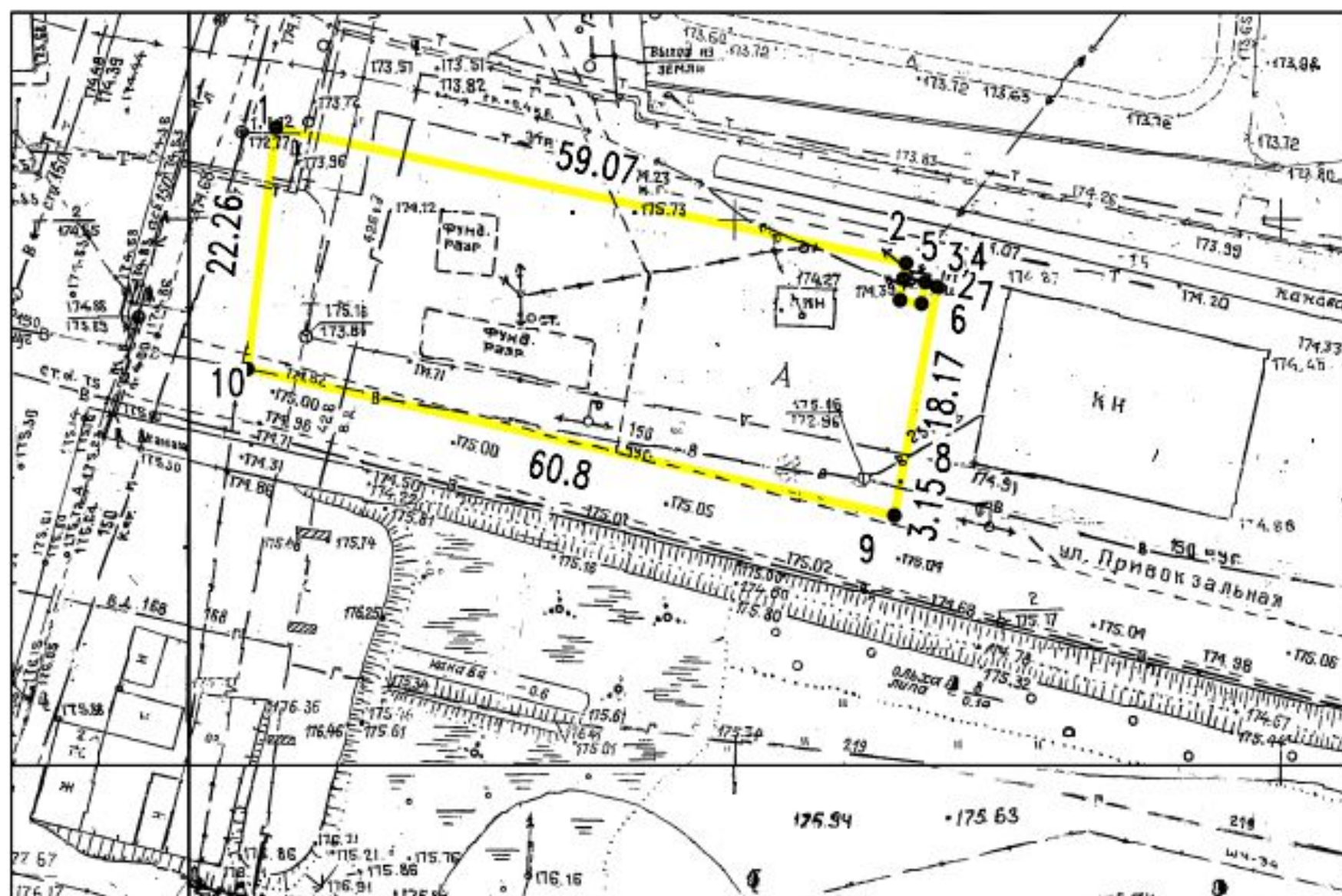
			метод		
2	485543.39	2195454.34	Картометрический метод	---	---
3	485541.98	2195454.05	Картометрический метод	---	---
4	485540.02	2195453.65	Картометрический метод	---	---
5	485539.62	2195455.61	Картометрический метод	---	---
6	485541.58	2195456.01	Картометрический метод	---	---
7	485541.12	2195457.10	Картометрический метод	---	---
8	485523.39	2195453.11	Картометрический метод		
9	485520.31	2195452.44	Картометрический метод		
10	485535.82	2195393.65	Картометрический метод		
3. Сведения о характерных точках части (частей) границы объекта					
Обозначение характерных точек части границы	Координаты, м		Метод определения координат характерной точки	Средняя квадратическая погрешность положения характерной точки (Mt), м	Описание обозначения точки на местности (при наличии)
	X	Y			
1	2	3	4	5	6
Часть N 1					
Часть N 2					







## Раздел 4: План границ объекта.



Перечень координат характерных точек границ территориальной зоны

Условные обозначения точки	Координаты		f(м)
	по X (м.)	по Y (м.)	
1	485557.82	2195397.06	59.07
2	485543.39	2195454.34	1.44
3	485541.98	2195454.05	2.00
4	485540.02	2195453.65	2.00
5	485539.62	2195455.61	2.00
6	485541.58	2195456.01	1.18
7	485541.12	2195457.10	18.17
8	485523.39	2195453.11	3.15
9	485520.31	2195452.44	60.80
10	485535.82	2195393.65	22.26
1	485557.82	2195397.06	

Условные обозначения:

- планируемая граница территории по ул. Привокзальной в рп. Белые Берега Брянска
- характерная точка границы планируемой территории

План границ объекта					
Внесение изменений в Правила землепользования и застройки города Брянска, утвержденные Решением Брянского городского Совета народных депутатов от 26.07.2017 № 796					
Изм.	Код уч.	Лист	№ док.	Подп.	Дата
Нач. Управления	Коньшаков М.В.				
Зам. начальника	Кулакин П.Н.				
Зам. начальника	Важкова Т.В.				
Нач. отдела	Канюкова С.В.				
Гл. специалист	Думчева Н.В.				
Управление по строительству и развитию территории города Брянска				Стадия	Лист
Схема планируемой территории, по ул. Привокзальной в рп. Белые Берега г. Брянска					Листов
				1	1

**Текстовое описание местоположения границ территории, расположенной  
по ул. Привокзальной в рп. Белые Берега г. Брянска**

Прохождение границы		Описание прохождения границы
от точки	до точки	
1	2	3
1	7	Граница проходит на расстоянии 63,07м от точки 1 через точки 2, 3, 4, 5 до точки 6 на юго-восток.
7	9	Граница проходит от точки 7 через точку 8 до точки 9 следуя контуру северо-западной стороны земельного участка с кадастровым номером 32:28:0040311:3.
9	10	Граница поворачивает и проходит вдоль ул. Привокзальной на расстоянии 60,8 м от точки 9 до точки 10.
10	1	Граница поворачивает и проходит вдоль ул. Коминтерна на расстоянии 22,26 м от точки 10 до точки 1.».

ПРИЛОЖЕНИЕ № 3  
к Решению Брянского городского  
Совета народных депутатов  
от \_\_\_\_\_ № \_\_\_\_\_

«Приложение № 4 к Правилам  
землепользования и застройки  
города Брянска

ГРАФИЧЕСКОЕ ОПИСАНИЕ МЕСТОПОЛОЖЕНИЯ ГРАНИЦ  
ТЕРРИТОРИАЛЬНОЙ ЗОНЫ

Территория по ул. Пролетарской в рп. Белые Берега г. Брянска

(наименование объекта, местоположение границ которого описано (далее - объект))

Раздел 1

Сведения об объекте		
N п/п	Характеристики объекта	Описание характеристик
1	2	3
1	Местоположение объекта	Российская Федерация, Брянская область, городской округ город Брянск, рп. Белые Берега, территория по ул. Пролетарской
2	Площадь объекта +/- величина погрешности определения площади (P +/- Дельта P)	2000 кв.м
3	Иные характеристики объекта	-----

Раздел 2

Сведения о местоположении границ объекта					
1. Система координат		СК-32			
2. Сведения о характерных точках границ объекта					
Обозначение характерных точек границ	Координаты, м		Метод определения координат характерной точки	Средняя квадратическая погрешность положения характерной точки (Mt), м	Описание обозначения точки на местности (при наличии)
	X	Y			
1	2	3	4	5	6
11	486140.88	2196398.41	Картометрический метод	---	---
12	486126.40	2196457.09	Картометрический метод	---	---

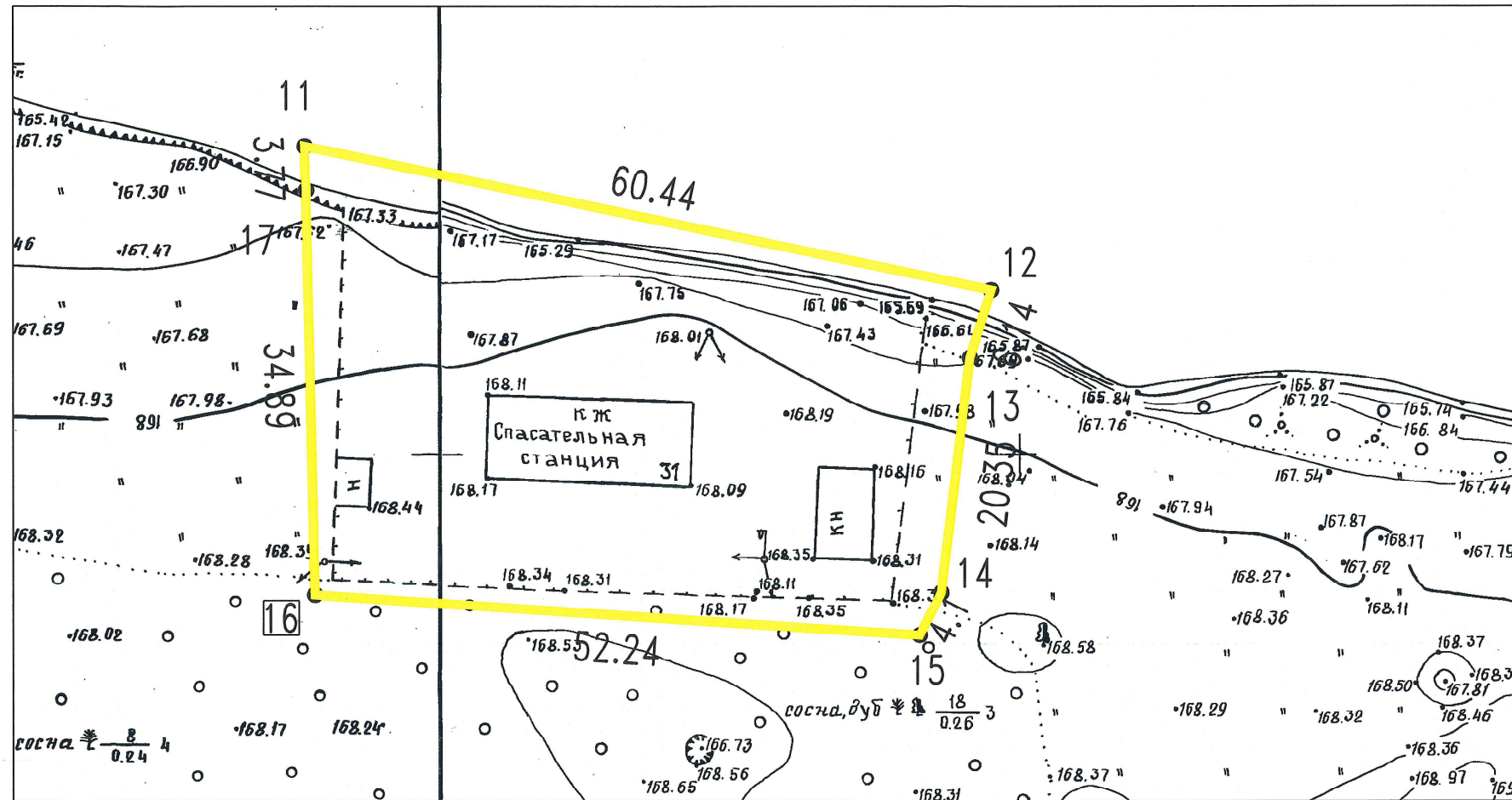
13	486120.61	2196455.05	Картометрический метод	---	---
----	-----------	------------	------------------------	-----	-----

14	486100.51	2196451.89	Картометрический метод	---	---
15	486096.92	2196449.90	Картометрический метод	---	---
16	486102.22	2196397.93	Картометрический метод	---	---
17	486137.11	2196398.41	Картометрический метод	---	---
3. Сведения о характерных точках части (частей) границы объекта					
Обозначение характерных точек части границы	Координаты, м		Метод определения координат характерной точки	Средняя квадратическая погрешность положения характерной точки (Mt), м	Описание обозначения точки на местности (при наличии)
	X	Y			
1	2	3	4	5	6
Часть N 1					
Часть N 2					





Раздел 4: План границ объекта.



Перечень координат характерных точек границ территориальной зоны

Условные обозначения точки	Координаты		f(м)
	по X (м.)	по Y (м.)	
11	486140.88	2196398.41	60.44
12	486126.40	2196457.09	6.14
13	486120.61	2196455.05	20.35
14	486100.51	2196451.89	4.10
15	486096.92	2196449.90	52.24
16	486102.22	2196397.93	34.89
17	486137.11	2196398.41	3.77
11	486140.88	2196398.41	

Условные обозначения:

- планируемая граница территории по ул. Пролетарской в рп. Белые Берега Брянска
- характерная точка границы планируемой территории

План границ объекта					
Внесение изменений в Правила землепользования и застройки города Брянска, утвержденные Решением Брянского городского Совета народных депутатов от 26.07.2017 № 796					
Изм.	Кол. уч.	Лист	Погн.	Дата	
Нач. Управления	Коньшаков М.В.				Управление по строительству и развитию территории города Брянска
Зам. начальника	Кулагин П.Н.				
Зам. начальника	Волкова Т.В.				
Нач. отдела	Коняхина С.В.				Схема планируемой территории, по ул. Пролетарской в рп Белые Берега г. Брянска
Гл. специалист	Думчева Н.В.				
					М 1:500

**Текстовое описание местоположения границ территории, расположенной  
по ул. Пролетарской в рп. Белые Берега г. Брянска**

Прохождение границы		Описание прохождения границы
от точки	до точки	
1	2	3
11	12	Граница проходит на расстоянии 60,44м от точки 11 до точки 12 на юго-восток, вдоль Белобережского водохранилища.
12	15	Граница поворачивает и проходит на расстоянии 30.59 м от точки 12 через точку 13, 14 до точки 15 на юго-запад.
15	16	Граница поворачивает и проходит на расстоянии 52,24 м от точки 15 до точки 16 на запад.
16	11	Граница поворачивает и проходит на расстоянии 38,66 м от точки 16 через точку 17 до точки 11 на север.».

ПРИЛОЖЕНИЕ № 2  
к Постановлению Главы города Брянска  
от 24 октября 2019 года № 34-пг

**Состав Оргкомитета по подготовке  
и проведению публичных слушаний**

1. Игрунев В.И. – депутат, работающий на постоянной основе, председатель Фокинской районной территориальной депутатской группы;
2. Исаев А.И. – председатель комитета по землепользованию, экологии и благоустройству Брянского городского Совета народных депутатов;
3. Карпов И.А. – заместитель председателя комитета по бюджету, финансам и налогам Брянского городского совета народных депутатов;
4. Абрамов А.А. – заместитель Главы городской администрации;
5. Коньшаков М.В. – начальник Управления по строительству и развитию территории города Брянска;
6. Кулагин П.Н. – заместитель начальника Управления по строительству и развитию территории города Брянска;
7. Волкова Т.В. – заместитель начальника Управления по строительству и развитию территории города Брянска;
8. Гомонова Н.Г. – начальник отдела пресс-службы Брянской городской администрации;
9. Агалаков Р.В. – начальник отдела информатизации и компьютерных технологий Брянской городской администрации;
10. Троицкая Е.А. – начальник отдела организационно-кадровой работы и муниципальной службы Брянской городской администрации;
11. Маслов Д.А. – главный специалист правового управления Брянской городской администрации;
12. Корбанович Т.В. – руководитель аппарата Брянского городского Совета народных депутатов;
13. Мартынов В.В. – заместитель начальника отдела по обеспечению деятельности постоянных комитетов, РТДГ Брянского городского Совета народных депутатов.

