

**Постановление Брянской городской администрации
от 25.09.2019 № 3080-п**

**Об утверждении Лесохозяйственного
регламента Лесничества
«Городских лесов, на территории
муниципального образования «г. Брянск»**

В соответствии со статьей 87 Лесного кодекса Российской Федерации, статьей 45 Устава города Брянска, Решением Брянского городского Совета народных депутатов от 24.10.2012 № 874 «О поручении Брянской городской администрации»

П О С Т А Н О В Л Я Ю :

1. Утвердить Лесохозяйственный регламент Лесничества «Городских лесов, на территории муниципального образования «г. Брянск» согласно приложению.

2. Постановление Брянской городской администрации от 19.06.2015 № 1766-п «Об утверждении лесохозяйственного регламента городских лесов города Брянска» признать утратившим силу.

3. Настоящее постановление опубликовать в муниципальной газете «Брянск» и разместить на официальном сайте Брянской городской администрации в сети Интернет.

4. Контроль за исполнением настоящего постановления возложить на заместителя Главы городской администрации Хоменкова С.В.

Глава администрации

А.Н. Макаров

Приложение
к постановлению Брянской
городской администрации
от 25.09.2019 № 3080-п

ЛЕСОХОЗЯЙСТВЕННЫЙ РЕГЛАМЕНТ

Лесничества «Городских лесов,
на территории муниципального образования «город Брянск»

СОДЕРЖАНИЕ РЕГЛАМЕНТА

| Глава, раздел | Наименование глав и разделов |
|---------------|--|
| | Введение |
| Глава 1 | |
| 1.1. | Краткая характеристика лесничества |
| 1.1.1. | Наименование и местоположение лесничества |
| 1.1.2. | Общая площадь лесничества и участков лесничеств |
| 1.1.3. | Распределение территории лесничества по муниципальным образованиям |
| 1.1.4. | Карта-схема г.Брянск с выделением территории лесничества |
| 1.1.5. | Распределение территории лесничества по лесорастительным зонам, лесным районам и зонам лесозащитного лесосеменного районирования (в том числе схематическая карта территории лесничества с распределением территории лесничества и участков лесничеств по лесорастительным зонам и лесным районам) |
| 1.1.6. | Распределение лесов по целевому назначению и категориям защитных лесов, по кварталам или их частям, а также основания выделения защитных, эксплуатационных и резервных лесов |
| 1.1.7. | Характеристика лесных и нелесных земель лесного фонда на территории лесничества |
| 1.1.8. | Характеристика имеющихся особо охраняемых природных территорий и объектов, планы по их организации, развитию экологических сетей, сохранению биоразнообразия |
| 1.1.9. | Характеристика проектируемых лесов национального наследия |
| 1.1.10. | Перечень видов биологического разнообразия и размеров буферных зон, подлежащих сохранению при осуществлении лесосечных работ |
| 1.1.11. | Характеристика существующих объектов лесной, лесоперерабатывающей инфраструктуры, объектов, не связанных с созданием лесной инфраструктуры, мероприятий по строительству, реконструкции и эксплуатации указанных объектов, предусмотренных документами территориального планирования |
| 1.1.12 | Поквартальная карта-схема подразделения лесов лесничества по целевому назначению |
| 1.2. | Виды разрешенного использования лесов на территории лесничества с распределением по кварталам |
| Глава 2 | |
| 2.1. | Нормативы, параметры и сроки использования лесов для заготовки древесины |
| 2.1.1. | Расчетная лесосека для осуществления рубок спелых и |

| Глава, раздел | Наименование глав и разделов |
|------------------|---|
| | перестойных насаждений |
| 2.1.1.1. | Расчетная лесосека для осуществления выборочных рубок спелых и перестойных лесных насаждений на срок действия лесохозяйственного регламента |
| 2.1.1.2 | Расчетная лесосека для осуществления сплошных рубок спелых и перестойных лесных насаждений на срок действия лесохозяйственного регламента |
| 2.1.2. | Расчетная лесосека (ежегодный допустимый объем изъятия древесины) для осуществления рубок средневозрастных, приспевающих, спелых, перестойных насаждений при уходе за лесами |
| 2.1.3. | Расчетная лесосека (ежегодный допустимый объем изъятия древесины) при всех видах рубок |
| 2.1.4. | Возрасты рубок (спелости) |
| 2.1.5. | Процент (интенсивность) выборки древесины с учетом полноты древостоя и состава, размеры лесосек, сроки примыкания лесосек, количество зарубов, сроки повторяемости рубок, методы лесовосстановления, сроки использования лесов для заготовки древесины и другие сведения |
| 2.2. | Нормативы, параметры и сроки разрешенного использования лесов для заготовки живицы, включающие фонд подсочки древостоев, виды подсочки, количество карр на дереве и ширину межкарровых ремней в зависимости от диаметра деревьев, сроки использования лесов для заготовки живицы |
| 2.3. | Нормативы, параметры и сроки разрешенного использования лесов для заготовки и сбора недревесных лесных ресурсов |
| 2.3.1 | Нормативы (ежегодные допустимые объемы) и параметры использования лесов для заготовки недревесных лесных ресурсов по их видам |
| 2.3.2 | Сроки использования лесов для заготовки и сбора недревесных лесных ресурсов по их видам |
| 2.4. | Нормативы, параметры и сроки использования лесов для заготовки пищевых лесных ресурсов и сбора лекарственных растений, включающие нормативы (ежегодные допустимые объемы) и параметры использования лесов для заготовки пищевых лесных ресурсов и сбора лекарственных растений по их видам, сроки заготовки и сбора, нормативы количества высверливаемых каналов в зависимости от диаметра ствола деревьев и класса бонитета насаждений (при заготовке древесных соков), сроки использования лесов для заготовки пищевых лесных ресурсов и сбора лекарственных растений |

| Глава, раздел | Наименование глав и разделов |
|------------------|---|
| 2.5. | Нормативы, параметры и сроки разрешенного использования лесов для осуществления видов деятельности в сфере охотничьего хозяйства |
| 2.5.1 | Перечень и нормы проведения биотехнических мероприятий |
| 2.5.2 | Перечень разрешенных для размещения объектов охотничьей инфраструктуры |
| 2.6. | Нормативы, параметры и сроки использования лесов для ведения сельского хозяйства |
| 2.6.1 | Сведения о площадях лесных участков, на которых возможно сенокосшение, выпас сельскохозяйственных животных, пчеловодство, выращивание сельскохозяйственных культур и иной сельскохозяйственной деятельности, рыбоводство, а также соответствующие нормативы (допустимые объёмы) |
| 2.6.2 | Параметры использования лесов для ведения сельского хозяйства |
| 2.7. | Нормативы, параметры и сроки разрешенного использования лесов для осуществления научно-исследовательской и образовательной деятельности |
| 2.8. | Нормативы, параметры и сроки разрешенного использования лесов для осуществления рекреационной деятельности |
| 2.8.1 | Нормативы использования лесов для осуществления рекреационной деятельности (допустимая рекреационная нагрузка по типам ландшафтов и другое) |
| 2.8.2 | Перечень кварталов и (или) частей кварталов зоны рекреационной деятельности, в том числе перечень кварталов и (или) их частей, в которых допускается возведение физкультурно-оздоровительных, спортивных и спортивно-технических сооружений |
| 2.8.3 | Функциональное зонирование территории зоны рекреационной деятельности |
| 2.8.4 | Перечень временных построек на лесных участках и нормативы их благоустройства |
| 2.8.5 | Параметры и сроки использования лесов для осуществления рекреационной деятельности |
| 2.9. | Нормативы, параметры и сроки разрешенного использования лесов для создания лесных плантаций и их эксплуатации |
| 2.10. | Нормативы, параметры и сроки разрешенного использования лесов для выращивания лесных плодовых, ягодных, декоративных растений и лекарственных растений |
| 2.11. | Нормативы, параметры и сроки разрешенного использования лесов для выращивания посадочного материала лесных растений (саженцев, сеянцев) |
| 2.12. | Нормативы, параметры и сроки разрешенного использования лесов |

| Глава, раздел | Наименование глав и разделов |
|------------------|--|
| | по геологическому изучению недр, разведки и добыче полезных ископаемых |
| 2.13. | Нормативы, параметры и сроки разрешенного использования лесов для строительства и эксплуатации водохранилищ и иных искусственных водных объектов, а также гидротехнических сооружений, морских портов, морских терминалов, речных портов, причалов |
| 2.14. | Нормативы, параметры и сроки использования лесов для строительства, реконструкции, эксплуатации линейных объектов |
| 2.15. | Нормативы, параметры и сроки разрешенного использования лесов для переработки древесины и иных лесных ресурсов |
| 2.16. | Нормативы, параметры и сроки разрешенного использования лесов для религиозной деятельности |
| 2.17 | Требования к охране, защите и воспроизводству лесов |
| 2.17.1 | Требования к мерам пожарной безопасности в лесах, охране лесов от загрязнения радиоактивными веществами и иного негативного воздействия |
| 2.17.2. | Требования к защите лесов (нормативы и параметры санитарно-оздоровительных мероприятий, профилактических мероприятий по защите лесов, мероприятий по ликвидации очагов вредных организмов, а также других определенных уполномоченным федеральным органом исполнительной власти мероприятий) |
| 2.17.3. | Требования к воспроизводству лесов (нормативы, параметры, сроки проведения мероприятий по лесовосстановлению, лесоразведению, уходу за лесами) |
| 2.18 | Особенности требований к использованию лесов по лесорастительным зонам и лесным районам |
| Глава 3 | Ограничения использования лесов |
| 3.1. | Ограничения по видам целевого назначения лесов |
| 3.2. | Ограничения по видам особо защитных участков лесов |
| 3.3. | Ограничения по видам использования лесов |

ВВЕДЕНИЕ

В решении поставленных лесным законодательством Российской Федерации задач, направленных на обеспечение многоцелевого, непрерывного и неистощительного использования лесов, их охрану, защиту и воспроизводство, важное место отводится разработке системы мероприятий по обеспечению рационального использования земель лесного фонда, повышению эффективности лесопользования и ведения лесного хозяйства.

Принципы устойчивого управления лесами, сохранения биологического разнообразия лесов, средообразующих, водоохраных, защитных, санитарно-гигиенических, оздоровительных и иных полезных природных функций лесов, являются основой данного документа, регламентирующего деятельность территориальной единицы управления лесничества Городских лесов, на территории муниципального образования «город Брянск», в дальнейшем (лесничества) в области использования, охраны, защиты и воспроизводства лесов.

Лесохозяйственный регламент лесничества «Городских лесов, на территории муниципального образования «город Брянск» разработан на основании:

- договора № 160/Епд на выполнение работ по переработке лесохозяйственного регламента;

- приказа Минприроды России от 18.08.2014 № 367 «Об утверждении Перечня лесорастительных зон Российской Федерации и Перечня лесных районов Российской Федерации»;

- приказа Федерального агентства лесного хозяйства от 14.12.2010 № 485 «Об утверждении особенностей использования охраны, защиты, воспроизводства лесов, расположенных в водоохраных зонах, лесов, выполняющих функции защиты природных и иных объектов, ценных лесов, а также лесов, расположенных на особо защитных участках лесов»;

- приказа Федерального агентства лесного хозяйства от 27.02.2017 № 72 «Об утверждении состава лесохозяйственных регламентов, порядка их разработки, сроков их действия и порядка внесения в них изменений».

Срок действия лесохозяйственного регламента составляет 10 лет с момента его утверждения.

Разработчиком регламента является Общество с ограниченной ответственностью «Ландшафт Леспроект».

ООО «Ландшафт Леспроект»

ИНН 3665080330 КПП 366501001

ОГРН 1103668035745

Организация поставлена на учет 09.11.2010г в инспекции Федеральной налоговой службы по Советскому району г. Воронежа код.3665

Коды: ОКПО – 67606433, ОКОГУ – 49013, ОКАТО – 20401000000,

ОКФС – 16, ОКОПФ – 65, ОКВЭД – 02.0

Расчетный счет 40702810113000015592

Карточный счет 40702810313000015596

В Центральном –Чернозёмном банке Сбербанка России г. Воронежа

БИК 042007681 Кор.счет 30101810600000000681

Адрес юридического лица: 394040 г.Воронеж, ул. Заполярная д.7 кв.11

Фактический адрес: Московский пр.53, офис 302

Директор: Кулешов Сергей Николаевич

Тел: (473) 233-07-80; 8-909-210-15-75

e-mail: les-project@yandex.ru

Перечень законодательных и иных нормативно-правовых актов, нормативно-технических, методических и проектных документов, на основе которых разработан лесохозяйственный регламент:

- Лесной кодекс Российской Федерации («Российская газета», № 277, 08.12.2006, «Собрание законодательства РФ», 11.12.2006, № 50, ст. 5278);

- Водный кодекс Российской Федерации («Собрание законодательства РФ», 05.06.2006, № 23, ст. 2381);

- Гражданский кодекс Российской Федерации (часть первая), («Собрание законодательства РФ», 05.12.1994, № 32, ст. 3301);

- Гражданский кодекс Российской Федерации (часть вторая), («Собрание законодательства РФ», 29.01.1996, № 5, ст. 410);

- Земельный кодекс Российской Федерации («Собрание законодательства РФ», 29.10.2001, № 44, ст. 4147);

- Федеральный закон от 08.01.1998 № 3-ФЗ «О наркотических средствах и психотропных веществах» («Собрание законодательства РФ», 12.01.1998, № 2, ст. 219);

- Федеральный закон от 10.01.2002 № 7-ФЗ «Об охране окружающей среды» («Собрание законодательства РФ», 14.01.2002, № 2, ст. 133);

- Федеральный закон от 24.04.1995 № 52-ФЗ «О животном мире» («Собрание законодательства РФ», 24.04.1995, № 17, ст. 1462);

-Федеральный закон от 19.07.1997 № 109-ФЗ «О безопасном обращении с пестицидами и агрохимикатами» («Собрание законодательства РФ», 21.07.1997, № 29, ст. 3510);

- Федеральный закон от 26.09.1997 № 125-ФЗ «О свободе совести и о религиозных объединениях» («Собрание законодательства РФ», 29.09.1997, № 39, ст. 4465);

- Федеральный закон от 21.07.2014 № 206-ФЗ «О карантине растений» («Собрание законодательства РФ», 28.07.2014, № 30, ст. 4207);

- Федеральный закон от 04.12.2006 № 201-ФЗ «О введении в действие Лесного кодекса Российской Федерации» («Собрание законодательства РФ», 11.12.2006, № 50, ст.5279, «Российская газета», № 277, 08.12.2006);

- Федеральный закон от 24.07.2009 № 209-ФЗ «Об охоте и сохранении охотничьих ресурсов и о внесении изменений в отдельные законодательные акты Российской Федерации» («Собрание законодательства РФ», 27.07.2009, № 30, ст. 3735);

- Федеральный закон от 17.12.1997 №149-ФЗ «О семеноводстве» («Собрание законодательства РФ, 22.12.1997 № 51, ст. 5715);
- Федеральный закон от 29.12.2012 № 273-ФЗ «Об образовании в Российской Федерации» (Официальный интернет-портал правовой информации <http://www.pravo.gov.ru>, 30.12.2012);
- Федеральный закон от 23.08.1996 № 127-ФЗ «О науке и государственной научно-технической политике» («Собрание законодательства РФ», 26.08.1996, № 35, ст. 4137);
- постановление Правительства Российской Федерации от 12.11.2016 № 1158 «Об утверждении Положения об осуществлении контроля за достоверностью сведений о санитарном и лесопатологическом состоянии лесов и обоснованностью мероприятий, предусмотренных актами лесопатологических обследований, утвержденными уполномоченными органами государственной власти субъектов Российской Федерации, осуществляющими переданные им полномочия Российской Федерации в области лесных отношений» («Собрание законодательства РФ», 21.11.2016, № 47, ст. 6642);
- постановление Правительства Российской Федерации от 22.05.2007 № 310 «О ставках платы за единицу объема лесных ресурсов и ставках платы за единицу площади лесного участка, находящегося в федеральной собственности» («Собрание законодательства РФ», 04.06.2007, № 23, ст. 2787);
- постановление Правительства Российской Федерации от 22.06.2007 № 394 «Об утверждении Положения об осуществлении федерального государственного лесного надзора (лесной охраны)» («Российская газета», № 136, 28.06.2007, «Собрание законодательства РФ», 02.07.2007, № 27, ст. 3282);
- постановление Правительства Российской Федерации от 20.05.2017 № 607 «О Правилах санитарной безопасности в лесах» (Официальный интернет-портал правовой информации <http://www.pravo.gov.ru>, 29.05.2017);
- постановление Правительства Российской Федерации от 30.06.2007 № 417 «Об утверждении Правил пожарной безопасности в лесах» («Собрание законодательства РФ», 09.07.2007, № 28, ст. 3432);
- постановление Правительства Российской Федерации от 24.02.2009 №160 «О Порядке установления охранных зон объектов электросетевого хозяйства и особых условий использования земельных участков, расположенных в границах таких зон» («Собрание законодательства РФ», 09.03.2009, № 10, ст. 1220);
- постановление Правительства Российской Федерации от 14.12.2009 № 1007 «Об утверждении Положения об определении функциональных зон в лесопарковых зонах, площади и границ лесопарковых зон, зелёных зон» («Собрание законодательства РФ, 21.12.2009, № 51, ст. 6312);
- постановление Правительства Российской Федерации от 03.10.1998 №1151 «Об утверждении положения о формировании и использовании

федерального фонда семян лесных растений» («Собрание законодательства РФ, 12.10.1998, № 41, ст. 5025);

- постановление Правительства Российской Федерации от 23.07.2009 № 604 «О реализации древесины, которая получена при использовании лесов, расположенных на землях лесного фонда, в соответствии со статьями 43-46 Лесного кодекса Российской Федерации» («Собрание законодательства РФ, 27.07.2009, № 30, ст. 3840);

- постановление Правительства Российской Федерации от 16.04.2011 № 281 «О мерах противопожарного обустройства лесов» («Собрание законодательства РФ, 25.04.2011, № 17, ст. 2414);

- постановление Правительства Российской Федерации от 17.05.2011 №377 «Об утверждении правил разработки и утверждения плана тушения лесных пожаров и его формы» («Собрание законодательства РФ», 23.05.2011, № 21, ст. 2972);

- постановление Правительства Российской Федерации от 07.05.2019 №566 «Об утверждении правил выполнения работ по лесовосстановлению или лесоразведению лицами, использующими леса в соответствии со статьями 43-46 лесного кодекса Российской Федерации и лицами, обратившимися с ходатайством или заявлением об изменении целевого назначения лесного участка».

- постановление Правительства Российской Федерации от 20.05.2017 №607 «О правилах санитарной безопасности в лесах».

- распоряжение Правительства Российской Федерации от 17.07.2012 1283-Р «Перечень объектов лесной инфраструктуры для защитных лесов, эксплуатационных лесов и резервных лесов» («Собрание законодательства РФ, 30.07.2012, № 31, ст. 4412);

- распоряжение Правительства российской Федерации от 27.05.2013 № 849-р «Об утверждении Перечня объектов, не связанных с созданием лесной инфраструктуры для защитных лесов, эксплуатационных лесов, резервных лесов» («Собрание законодательства РФ, 03.07.2013, № 22, ст. 2849);

- постановление Главного государственного санитарного врача Российской Федерации от 25.09.2007 №74 «О введении в действие новой редакции санитарно-эпидемиологических правил и нормативов СанПиН 2.2.1./2.2.1.1.200-03 «Санитарно-защитные зоны и санитарная классификация предприятий, сооружений и иных объектов» («Российская газета», № 28, 09.02.2008);

- приказ Рослесхоза от 05.12.2011 № 513 «Об утверждении перечня видов (пород) деревьев и кустарников, заготовка древесины которых не допускается» («Российская газета», № 18, 30.01.2012);

- приказ Рослесхоза от 27.04.2012 № 174 «Об утверждении Нормативов противопожарного обустройства лесов» («Российская газета, № 197, 29.08.2012);

- приказ Рослесхоза от 05.12.2011 № 511 «Об утверждении Правил заготовки пищевых лесных ресурсов и сбора лекарственных растений» («Российская газета», № 96, 02.05.2012);

- приказ Рослесхоза от 10.11.2011 № 472 «Об утверждении Методических рекомендаций по проведению государственной инвентаризации лесов» (первоначальный текст документа опубликован не был);

- приказ Рослесхоза от 05.12.2011 № 510 «Об утверждении Правил использования лесов для выращивания лесных плодовых, ягодных, декоративных растений, лекарственных растений» («Бюллетень нормативных правовых актов федеральных органов исполнительной власти», № 17, 23.04.2012);

- приказ Рослесхоза от 21.02.2012 № 62 «Об утверждении Правил использования лесов для осуществления рекреационной деятельности» («Российская газета», № 79, 14.04.2012);

- приказ Рослесхоза от 27.12.2010 № 515 «Об утверждении Порядка использования лесов для выполнения работ по геологическому изучению недр, для разработки месторождений полезных ископаемых» («Российская газета», № 107, 20.05.2011);

- приказ Рослесхоза от 23.12.2011 № 548 «Об утверждении Правил использования лесов для осуществления научно-исследовательской деятельности, образовательной деятельности» («Бюллетень нормативных правовых актов федеральных органов исполнительной власти», № 19, 07.05.2012);

- приказ Рослесхоза от 27.05.2011 № 191 «Об утверждении Порядка исчисления расчетной лесосеки» («Бюллетень нормативных правовых актов федеральных органов исполнительной власти», № 31, 01.08.2011);

- приказ Рослесхоза от 24.01.2012 № 23 «Об утверждении Правил заготовки живицы» («Бюллетень нормативных правовых актов федеральных органов исполнительной власти», № 19, 07.05.2012);

- приказ Рослесхоза от 24.02.1998 № 38 «Об утверждении ОСТ 56-103-98 «Охрана лесов от пожаров. Противопожарные разрывы и минерализованные полосы. Критерии качества и оценка состояния» (документ опубликован не был);

- приказ Рослесхоза от 09.04.2015 № 105 «Об установлении возрастов рубок» (документ опубликован не был);

- приказ Рослесхоза от 05.07.2011 № 287 «Об утверждении классификации природной пожарной опасности лесов и классификации пожарной опасности в лесах в зависимости от условий погоды» («Российская газета», № 186, 24.08.2011);

- приказ Рослесхоза от 14.12.2010 № 485 «Об утверждении Особенности использования, охраны, защиты, воспроизводства лесов, расположенных в водоохраных зонах, лесов, выполняющих функции защиты природных и иных объектов, ценных лесов, а также лесов,

расположенных на особо защитных участках лесов» («Российская газета», № 8, 19.01.2011);

- приказ Рослесхоза от 10.06.2011 г. № 223 «Об утверждении правил использования лесов для строительства, реконструкции, эксплуатации линейных объектов» («Российская газета», № 186, 24.08.2011);

- приказ Рослесхоза от 19.07.2011 № 308 «Об утверждении Правил использования лесов для выращивания посадочного материала лесных растений (саженцев, сеянцев)» («Российская газета», № 225, 07.10.2011);

- приказ Минприроды России от 29.03.2018 № 122 «Об утверждении лесоустроительной инструкции» (Официальный интернет-портал правовой информации <http://www.pravo.gov.ru>, 23.04.2018);

- приказ Минприроды России от 22.11.2017 № 626 «Об утверждении Правил ухода за лесами» (Официальный интернет-портал правовой информации <http://www.pravo.gov.ru>, 25.12.2017);

- приказ Минприроды России от 18.08.2014 № 367 «Об утверждении Перечня лесорастительных зон Российской Федерации и Перечня лесных районов Российской Федерации» (Российская газета, № 18/1, 30.01.2015);

- приказ Минприроды России от 13.09.2016 № 474 «Об утверждении Правил заготовки древесины и особенностей заготовки древесины в лесничествах, лесопарках, указанных в статье 23 Лесного кодекса Российской Федерации» (Официальный интернет-портал правовой информации <http://www.pravo.gov.ru>, 30.12.2016);

- приказ Минприроды России от 27.06.2016 № 367 «Об утверждении Видов лесосечных работ, порядка и последовательности их проведения, Формы технологической карты лесосечных работ, Формы акта осмотра лесосеки и Порядка осмотра лесосеки» (Официальный интернет-портал правовой информации <http://www.pravo.gov.ru>, 30.12.2016);

- приказ Минприроды России от 02.05.2017 № 214 «Об утверждении Особенности использования, охраны, защиты, воспроизводства лесов, расположенных в лесопарковых зелёных поясах» (Официальный интернет-портал правовой информации <http://www.pravo.gov.ru>, 23.08.2017);

- приказ Минприроды России от 05.04.2017 № 156 «Об утверждении Порядка осуществления государственного лесопатологического мониторинга» (Официальный интернет-портал правовой информации <http://www.pravo.gov.ru>, 03.07.2017);

- приказ Минприроды России от 08.06.2017 № 283 «Об утверждении Особенности осуществления профилактических и реабилитационных мероприятий в зонах радиоактивного загрязнения лесов» (Официальный интернет-портал правовой информации <http://www.pravo.gov.ru>, 21.08.2017);

- приказ Минприроды России от 27.02.2017 № 72 «Об утверждении состава лесохозяйственных регламентов, порядка их разработки, сроков их действия и порядка внесения в них изменений» (Официальный интернет-портал правовой информации <http://www.pravo.gov.ru>, 03.04.2017);

- приказ Минприроды России от 17.09.2015 № 400 «Об утверждении Порядка использования районированных семян лесных растений, основных лесных древесных пород» (Официальный интернет-портал правовой информации <http://www.pravo.gov.ru>, 19.11.2015);
- приказ Минприроды России от 14.11.2016 № 592 «Об утверждении Порядка проведения государственной инвентаризации лесов» (Официальный интернет-портал правовой информации <http://www.pravo.gov.ru>, 17.01.2017);
- приказ Минприроды России от 16.01.2015 № 17 «Об утверждении формы лесной декларации, порядка ее заполнения и подачи, требований к формату лесной декларации в электронной форме» (Официальный интернет-портал правовой информации <http://www.pravo.gov.ru>, 02.03.2015);
- приказ Минприроды России от 16.09.2016 № 480 «Об утверждении порядка проведения лесопатологических обследований и формы акта лесопатологического обследования» (Официальный интернет-портал правовой информации <http://www.pravo.gov.ru>, 16.01.2017);
- приказ Минприроды России от 23.06.2016 № 361 «Об утверждении Правил ликвидации очагов вредных организмов» (Официальный интернет-портал правовой информации <http://www.pravo.gov.ru>, 07.12.2016);
- приказ Минприроды России от 12.09.2016 № 470 «Об утверждении Правил осуществления мероприятий по предупреждению распространения вредных организмов» (Официальный интернет-портал правовой информации <http://www.pravo.gov.ru>, 16.01.2017);
- приказ Минприроды России от 28.03.2014 № 161 «Об утверждении видов средств предупреждения и тушения лесных пожаров, нормативов обеспеченности данными средствами лиц, использующих леса, норм наличия средств предупреждения и тушения лесных пожаров при использовании лесов» («Российская газета», № 217, 24.09.2014);
- приказ Минприроды России от 21.06.2017 № 314 «Об утверждении Правил использования лесов для ведения сельского хозяйства» (Официальный интернет-портал правовой информации <http://www.pravo.gov.ru>, 25.08.2017);
- приказ Минприроды России от 01.12.2014 № 528 «Об утверждении Правил использования лесов для переработки древесины и иных лесных ресурсов» (Официальный интернет-портал правовой информации <http://www.pravo.gov.ru>, 26.02.2015);
- приказ Минприроды России от 06.09.2016 № 457 «Об утверждении Порядка ограничения пребывания граждан в лесах и въезда в них транспортных средств, проведения в лесах определенных видов работ в целях обеспечения пожарной безопасности в лесах и Порядка ограничения пребывания граждан в лесах и въезда в них транспортных средств, проведения в лесах определенных видов работ в целях обеспечения санитарной безопасности в лесах» (Официальный интернет-портал правовой информации <http://www.pravo.gov.ru>, 07.12.2016);

- приказ Ростехнадзора от 17.01.2013 № 9 «Об утверждении Порядка согласования Федеральной службой по экологическому, технологическому и атомному надзору границ охранных зон в отношении объектов электросетевого хозяйства» («Российская газета», № 166, 31.07.2013);
- приказ Госкомлеса СССР от 28.02.1989 № 38 «Общесоюзные нормативы для таксации лесов» («Общесоюзные нормативы для таксации лесов. Справочник» М., «Колос», 1992);
- ГОСТ 17.5.3.02-90 Охрана природы (ССОП). Земли. Нормы выделения на землях государственного лесного фонда защитных полос лесов вдоль железных и автомобильных дорог («Официальное издание М.: Издательство стандартов», 1990 год).

Основой для разработки лесохозяйственного регламента приняты материалы лесоустройства, которое было проведено ООО «Ландшафт Леспроект» в 2016 году.

ГЛАВА 1

ОБЩИЕ СВЕДЕНИЯ

1.1. Краткая характеристика лесничества

1.1.1. Наименование и местоположение лесничества

В настоящих границах, как структурная единица, Брянское городское лесничество пока не организовано и находится в стадии организации.

Городские леса на территории муниципального образования «город Брянск» расположены в границах городской черты города Брянска.

Таблица 1

Список земельных участков, занятых городскими лесами г. Брянска.

| № п/п | Кадастровый номер | Площадь, кв.м | Адрес объекта |
|-------|-------------------|---------------|---|
| 1 | 2 | 3 | 4 |
| 1 | 32:28:0023008:118 | 1845 | г.Брянск, Городское лесничество, урочище лесные культуры у завода «Ирмаш» |
| 2 | 32:28:0023009:83 | 43700 | г.Брянск, Городское лесничество, урочище лесные культуры у завода «Ирмаш» |
| 3 | 32:28:0022901:3 | 18626 | г.Брянск, Городское лесничество, урочище лесные культуры у завода «Ирмаш» |
| 4 | 32:28:0022701:312 | 86680 | г.Брянск, Городское лесничество, урочище лесные культуры у завода «Ирмаш» |
| 5 | 32:28:0020504:472 | 13363 | г.Брянск, Городское лесничество |
| 6 | 32:28:0020320:30 | 3070 | г.Брянск, Городское лесничество |
| 7 | 32:28:0022701:357 | 11511 | г.Брянск, Городское лесничество |
| 8 | 32:28:0020504:471 | 21452 | г.Брянск, Городское лесничество |
| 9 | 32:28:0020683:11 | 1050 | г.Брянск, Городское лесничество |
| 10 | 32:28:0022001:8 | 36667 | г.Брянск, Городское лесничество |
| 11 | 32:28:0020634:91 | 5602 | г.Брянск, Городское лесничество |
| 12 | 32:28:0021902:16 | 14001 | г.Брянск, Городское лесничество |
| 13 | 32:28:0024137:1 | 10481 | г.Брянск, Городское лесничество |
| 14 | 32:28:0024213:27 | 11238 | г.Брянск, Городское лесничество |
| 15 | 32:28:0020634:92 | 3174 | г.Брянск, Городское лесничество |
| 16 | 32:28:0024213:28 | 5993 | г.Брянск, Городское лесничество |
| 17 | 32:28:0022701:358 | 21139 | г.Брянск, Городское лесничество |
| 18 | 32:28:0020428:4 | 153789 | г.Брянск, Городское лесничество |
| 19 | 32:28:0020634:93 | 8762 | г.Брянск, Городское лесничество |

| | | | |
|----|--------------------|--------|--|
| 20 | 32:28:0020504:473 | 18791 | г. Брянск, Городское лесничество |
| 21 | 32:28:0020645:10 | 2028 | г. Брянск, Городское лесничество |
| 22 | 32:02:0400101:31 | 4526 | г. Брянск, Городское лесничество |
| 23 | 32:28:0041905:47 | 16720 | г. Брянск, Городское лесничество |
| 24 | 32:28:0041905:46 | 66209 | г. Брянск, Городское лесничество |
| 25 | 32:28:0041905:48 | 138520 | г. Брянск, Городское лесничество |
| 26 | 32:28:0041905:49 | 22027 | г. Брянск, Городское лесничество |
| 27 | 32:28:0040906:27 | 19195 | г. Брянск, Городское лесничество |
| 28 | 32:02:0400101:32 | 12428 | г. Брянск, Городское лесничество |
| 29 | 32:28:0041214:605 | 570384 | г. Брянск, Городское лесничество |
| 30 | 32:28:0015301:38 | 50961 | г. Брянск, Городское лесничество, урочище Деснянский лесопарк |
| 31 | 32:28:0015501:2373 | 29097 | г. Брянск, Городское лесничество, урочище Деснянский лесопарк |
| 32 | 32:28:0015407:27 | 14532 | г. Брянск, Городское лесничество |
| 33 | 32:28:0015407:28 | 3503 | г. Брянск, Городское лесничество |
| 34 | 32:28:0012001:2722 | 2535 | г. Брянск, Городское лесничество |
| 35 | 32:28:0031801:8 | 2975 | г. Брянск, Городское лесничество, урочище «Роща космонавтов» |
| 36 | 32:28:0031807:6 | 7469 | г. Брянск, Городское лесничество, урочище «Роща космонавтов» |
| 37 | 32:28:0030205:13 | 61113 | г. Брянск, Городское лесничество, урочище Деснянский лесопарк |
| 38 | 32:28:0030721:5 | 2254 | г. Брянск, Городское лесничество, урочище Соловьи |
| 39 | 32:28:0031003:29 | 3177 | г. Брянск, Городское лесничество, урочище Соловьи |
| 40 | 32:28:0030205:14 | 5598 | г. Брянск, Городское лесничество |
| 41 | 32:28:0033422:17 | 13678 | г. Брянск, Городское лесничество |
| 42 | 32:28:0031807:8 | 2574 | г. Брянск, Городское лесничество |
| 43 | 32:28:0031007:10 | 7955 | г. Брянск, Городское лесничество |
| 44 | 32:28:0033422:18 | 776 | г. Брянск, Городское лесничество |
| 45 | 32:28:0000000:4816 | 40473 | г. Брянск, Городское лесничество, урочище Чашин Курган |
| 46 | 32:28:0000000:4804 | 3158 | г. Брянск, Городское лесничество, урочище «Роща космонавтов» |
| 47 | 32:28:0000000:4802 | 445602 | г. Брянск, Городское лесничество, урочище лесные культуры у завода «Ирмаш» |
| 48 | 32:28:0000000:4813 | 34520 | г. Брянск, Городское лесничество, урочище лесные культуры у завода «Ирмаш» |
| 49 | 32:28:0000000:4815 | 8446 | г. Брянск, Городское лесничество, урочище лесные культуры у завода «Ирмаш» |
| 50 | 32:28:0000000:4814 | 60478 | г.Брянск, Городское лесничество, урочище Деснянский лесопарк |

| | | | |
|----|--------------------|--------|---|
| 51 | 32:00:0000000:195 | 30407 | г. Брянск, Городское лесничество, урочище Заставище |
| 52 | 32:28:0000000:4805 | 155371 | г. Брянск, Городское лесничество, урочище Соловьи |
| 53 | 32:28:0000000:4810 | 80919 | г. Брянск, Городское лесничество, урочище Ивановская дача |
| 54 | 32:28:0000000:4808 | 21719 | г.Брянск, Городское лесничество, урочище Ивановская дача |
| 55 | 32:28:0000000:4803 | 21588 | г.Брянск, Городское лесничество, урочище «Снежка» |
| 56 | 32:28:0000000:4806 | 47674 | г.Брянск, Городское лесничество, урочище «Снежка» |
| 57 | 32:28:0000000:4807 | 72823 | г.Брянск, Городское лесничество, урочище «Снежка» |
| 58 | 32:28:0000000:4809 | 11286 | г.Брянск, Городское лесничество, урочище Голубочка |
| 59 | 32:28:0000000:4823 | 62878 | г.Брянск, Городское лесничество, урочище Голубочка |
| 60 | 32:28:0000000:4970 | 1639 | г.Брянск, Городское лесничество, бор у магазина 22 |
| 61 | 32:28:0000000:4761 | 135883 | г.Брянск, Городское лесничество, левобережье р.Десна, район литейного моста |
| 62 | 32:28:0000000:4811 | 596170 | г.Брянск, Городское лесничество, левобережье р.Десна, район литейного моста |
| 63 | 32:00:0000000:222 | 61505 | г.Брянск, Городское лесничество |
| 64 | 32:28:0000000:5269 | 11265 | г.Брянск, Городское лесничество |
| 65 | 32:00:0000000:221 | 84227 | г.Брянск, Городское лесничество |
| 66 | 32:28:0000000:5268 | 30417 | г.Брянск, Городское лесничество |
| 67 | 32:28:0000000:5267 | 6009 | г.Брянск, Городское лесничество |
| 68 | 32:28:0000000:5262 | 2706 | г.Брянск, Городское лесничество |
| 69 | 32:28:0000000:5290 | 210468 | г.Брянск, Городское лесничество |
| 70 | 32:00:0000000:233 | 14515 | г.Брянск, Городское лесничество |
| 71 | 32:28:0000000:5284 | 111136 | г.Брянск, Городское лесничество |
| 72 | 32:28:0000000:5271 | 4013 | г.Брянск, Городское лесничество |
| 73 | 32:00:0000000:223 | 46743 | г.Брянск, Городское лесничество |
| 74 | 32:28:0000000:5275 | 31998 | г.Брянск, Городское лесничество |
| 75 | 32:28:0000000:5274 | 58425 | г.Брянск, Городское лесничество |
| 76 | 32:00:0000000:224 | 459014 | г.Брянск, Городское лесничество |
| 77 | 32:28:0000000:5272 | 4541 | г.Брянск, Городское лесничество |
| 78 | 32:00:0000000:230 | 53760 | г.Брянск, Городское лесничество |
| 79 | 32:00:0000000:226 | 17455 | г.Брянск, Городское лесничество |
| 80 | 32:28:0000000:5279 | 11549 | г.Брянск, Городское лесничество |
| 81 | 32:28:0000000:5277 | 17662 | г. Брянск, Городское лесничество |
| 82 | 32:00:0000000:225 | 414617 | г. Брянск, Городское лесничество |

| | | | |
|-----|--------------------|---------|--|
| 83 | 32:28:0000000:5285 | 268680 | г. Брянск, Городское лесничество |
| 84 | 32:28:0000000:5286 | 36042 | г. Брянск, Городское лесничество |
| 85 | 32:28:0000000:5287 | 4390 | г. Брянск, Городское лесничество |
| 86 | 32:28:0000000:5288 | 2929 | г. Брянск, Городское лесничество |
| 87 | 32:00:0000000:231 | 46495 | г. Брянск, Городское лесничество |
| 88 | 32:02:0000000:1733 | 3280 | г. Брянск, Городское лесничество |
| 89 | 32:00:0000000:232 | 44733 | г. Брянск, Городское лесничество |
| 90 | 32:28:0000000:4812 | 19223 | г. Брянск, Городское лесничество, урочище Лесные сараи |
| 91 | 32:02:0540301:19 | 5975 | г. Брянск, Городское лесничество |
| 92 | 32:28:0000000:24 | 1275118 | г. Брянск, Городское лесничество, Бежицкий район, в пойме реки «Десна» |
| 93 | 32:28:0000000:26 | 943377 | г.Брянск, Городское лесничество, Бежицкий район, в пойме реки «Десна» |
| 94 | 32:28:0000000:48 | 1114856 | Брянская область, г.Брянск, Советский район, Володарский район, урочище «Соловьи», пойма р.Десна |
| 95 | 32:28:0030721:4 | 223557 | Брянская область, г.Брянск, Советский район, Володарский район, урочище «Соловьи», пойма р.Десна |
| 96 | 32:28:0031007:2 | 740552 | Брянская область, г.Брянск, Советский район, Володарский район, урочище «Соловьи», пойма р.Десна |
| 97 | 32:28:0030717:73 | 117 | Урочище Чашин Курган, |
| 98 | 32:28:0030709:18 | 971 | Урочище Чашин Курган, |
| 99 | 32:28:0030709:17 | 1301 | Урочище Чашин Курган, |
| 100 | 32:28:0030205:5 | 2286 | Урочище Чашин Курган, |
| 101 | 32:28:0030710:21 | 25733 | Урочище Чашин Курган, |
| 102 | 32:28:0030709:19 | 70672 | Урочище Чашин Курган, |
| 103 | 32:28:0023006:5 | 93008 | Урочище Лесные культуры у завода Ирмаш, |
| 104 | 32:28:0023006:6 | 63437 | Урочище Лесные культуры у завода Ирмаш, |
| 105 | 32:28:0023008:53 | 268646 | Урочище Лесные культуры у завода Ирмаш, |
| 106 | 32:28:0023009:19 | 26751 | Урочище Лесные культуры у завода Ирмаш, |
| 107 | 32:28:0023008:54 | 49567 | Урочище Лесные культуры у завода Ирмаш, |
| 108 | 32:28:0031621:77 | 907 | Урочище Лесные сараи, |
| 109 | 32:28:0031653:2 | 12099 | Урочище Лесные сараи, |
| 110 | 32:28:0031807:5 | 183275 | Урочище Роща космонавтов, |
| 111 | 32:28:0031801:4 | 12055 | Урочище Роща космонавтов, |
| 112 | 32:28:0012001:61 | 9589 | Урочище Заставище, |

| | | | |
|-----|------------------|----------|-----------------------------|
| 113 | 32:28:0011701:31 | 1222 | Урочище Заставище, |
| 114 | 32:28:0015502:55 | 83614 | Урочище Деснянский лесопарк |
| 115 | 32:28:0030205:6 | 310693 | Урочище Деснянский лесопарк |
| 116 | 32:28:0023303:4 | 33990 | Урочище Роща Комсомольская, |
| 117 | 32:28:0031313:27 | 9003 | Урочище Бор у магазина №22. |
| | Итого: | 11022361 | |

1.1.2. Общая площадь лесничества и участков лесничеств.

Общая площадь формируемого лесничества составляет 314,4638 га без деления на участковые лесничества.

1.1.3. Распределение территории лесничества.

Городские леса на территории муниципального образования «город Брянск», представлены отдельными урочищами.

Пространственное расположение Городских лесов на территории муниципального образования «город Брянск» на территории Брянской области приведено на схематической карте.

1.1.4. Карта–схема г. Брянска с выделением территории лесничества

Карта–схема города Брянска с выделением территории лесничества расположена на странице 20.

1.1.5. Распределение территории лесничества по лесорастительным зонам, лесным районам и зонам лесозащитного лесосеменного районирования (в том числе схематическая карта территории лесничества с распределением территории лесничества и участков лесничеств по лесорастительным зонам и лесным районам)

Таблица 2

Распределение лесов лесничества по лесорастительным зонам и лесным районам

| № п/п | Городские леса на территории муниципального образования «город Брянск» | Лесорастительная зона | Лесной район | Перечень лесных кварталов | Площадь, га |
|-------|--|------------------------------------|---|---------------------------|-------------|
| 1 | Всего по лесничеству: | Зона хвойно-широколиственных лесов | Район хвойно-широколиственных (смешанных) лесов европейской | 1-39 | 1102,2361 |

| | | | | | |
|--|--|--|----------------------------------|--|--|
| | | | части Российской Федерации | | |
|--|--|--|----------------------------------|--|--|

По целевому назначению Городские леса на территории муниципального образования «город Брянск» относятся к защитным лесам и разделены на 1 категорию защитных лесов.

1.1.6. Распределение лесов по целевому назначению и категориям защитных лесов, по кварталам или их частям, а также основания выделения защитных, эксплуатационных и резервных лесов

Таблица 3

| Целевое назначение лесов. | Городские леса на территории муниципального образования «город Брянск» | Номера кварталов или их частей | Площадь, га | Основания деления лесов по целевому назначению |
|---------------------------|--|--------------------------------|-------------|---|
| 1 | 2 | 3 | 4 | 5 |
| Всего лесов | | 1-39 | 1102,2361 | - Федеральный закон от 04.12.2006 г. № 201-ФЗ (статья 8); - Лесной кодекс Российской Федерации; - Водный кодекс Российской Федерации; - Земельный кодекс Российской Федерации; - Лесоустроительная инструкция |
| Защитные леса, всего | | 1-39 | 1102,2361 | |
| в том числе: | | | | |
| Городские леса | | 1-39 | 1102,2361 | |

Леса лесничества, в соответствии с Лесным кодексом Российской Федерации, по целевому назначению отнесены к защитным лесам.

С учетом правового режима защитных лесов в лесах лесничества выделены следующие категории защитных лесов:

Городские леса выделены на основании Лесного кодекса Российской Федерации.

КАРТА-СХЕМА

расположения

городских лесов

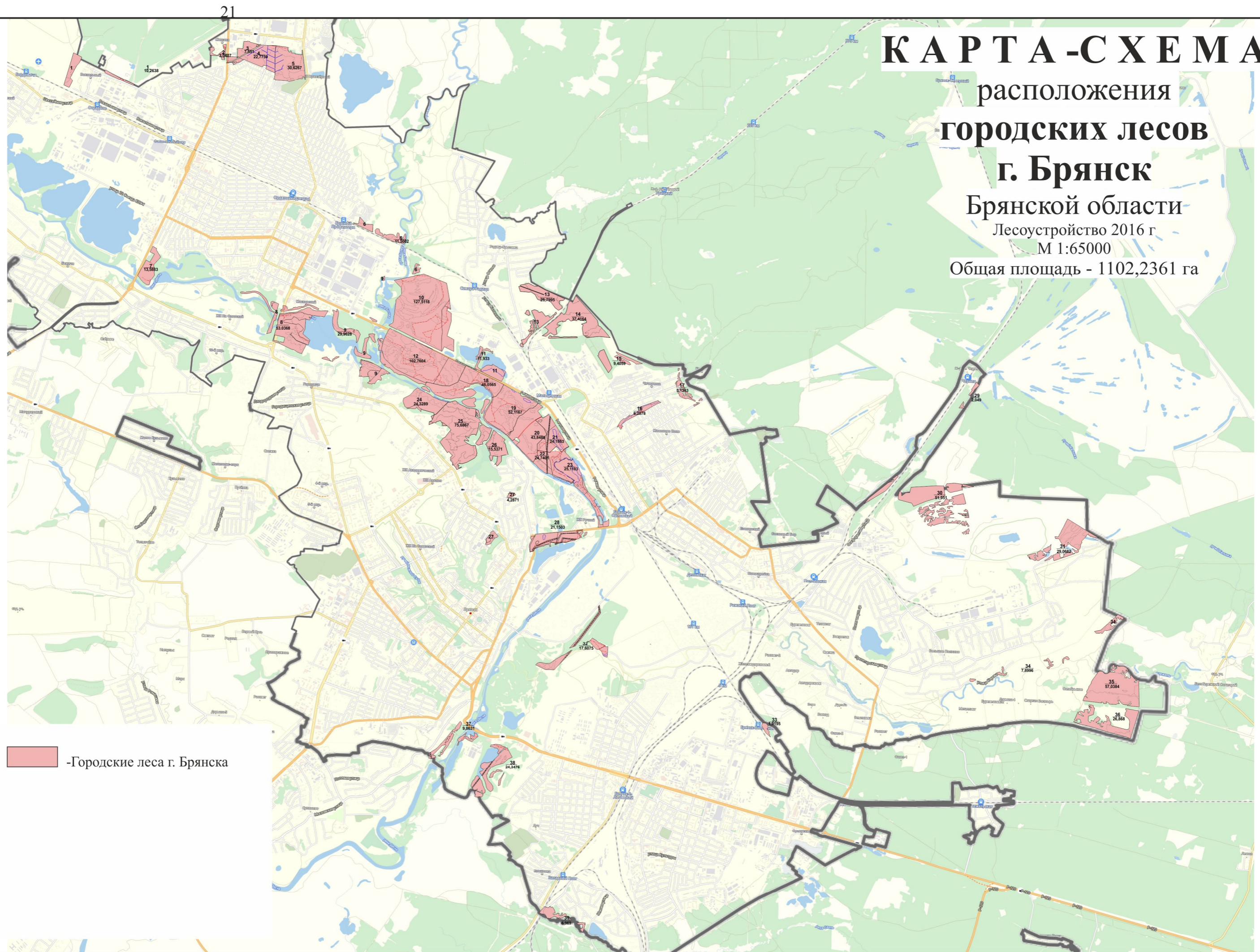
г. Брянск

Брянской области

Лесоустройство 2016 г

М 1:65000

Общая площадь - 1102,2361 га



 -Городские леса г. Брянска

КАРТА-СХЕМА

РАСПРЕДЕЛЕНИЯ ЛЕСОВ
ПО ЛЕСОРАСТИТЕЛЬНЫМ
ЗОНАМ И ЛЕСНЫМ РАЙОНАМ

городских лесов



г. Брянск

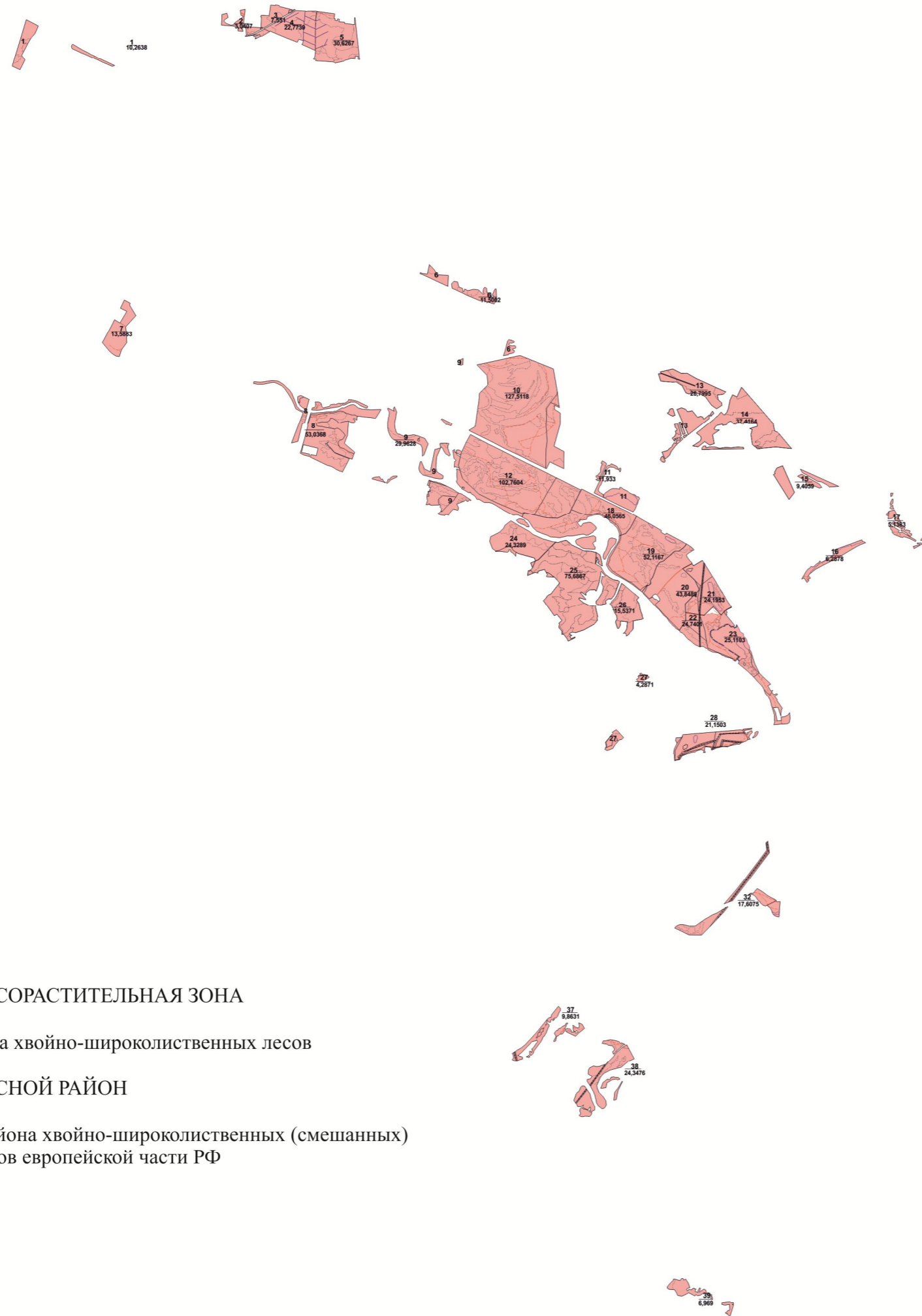
Брянской области

Лесоустройство 2016 г

М 1:65000

Общая площадь - 1102,2361 га

- ЛЕСОРАСТИТЕЛЬНАЯ ЗОНА
-  Зона хвойно-широколиственных лесов
- ЛЕСНОЙ РАЙОН
-  -Района хвойно-широколиственных (смешанных) лесов европейской части РФ



КАРТА-СХЕМА РАСПРЕДЕЛЕНИЯ ЛЕСОВ ПО ЦЕЛЕВОМУ НАЗНАЧЕНИЮ И КАТЕГОРИЯМ ЗАЩИТНЫХ ЛЕСОВ

городских лесов

г. Брянск

Брянской области

Лесоустройство 2016 г

М 1:65000

Общая площадь - 1102,2361 га



1.1.7. Характеристика лесных и нелесных земель лесного фонда на территории лесничества

Таблица 4

Характеристика лесных и нелесных земель лесного фонда на территории лесничества

| Показатели характеристики земель | Всего по лесничеству | |
|---|----------------------|------|
| | площадь, га | % |
| 1 | 2 | 3 |
| 1. Общая площадь земель | 1102,2 | 100 |
| 2. Лесные земли - всего | 1004,9 | 91,2 |
| 2.1. Покрытые лесной растительностью земли – всего | 845,9 | 76,7 |
| в том числе лесные культуры | 167,2 | 15,2 |
| 2.2. Не покрытые лесной растительностью земли - всего | - | |
| в том числе: | - | |
| 2.2.1. Несомкнувшиеся лесные культуры | - | |
| 2.2.2. Лесные питомники | - | |
| 2.2.4. Фонд лесовосстановления - всего | - | |
| в том числе: | - | |
| - гари | - | |
| - погибшие насаждения | - | |
| - вырубки | - | |
| - прогалины и пустыри | - | |
| - поляны | 159,0 | 14,5 |
| 3. Нелесные земли – всего | 97,4 | 8,8 |
| в том числе: | | |
| - пашни | | |
| - сенокосы | | |
| - пастбища | | |
| - воды | 37,8 | 3,4 |
| - сады, виноградники, ягодники и др. | | |
| - дороги, просеки | 10,7 | 1,0 |
| - усадьбы и пр. | 0,3 | 0 |
| - болота | 30,1 | 2,7 |
| - прочие земли | 18,5 | 1,7 |

Приведенная в таблице характеристика лесного фонда лесничества показывает, что покрытые лесом земли составляют 76,7 процента от общей площади земель и 84,1 процента от лесных земель, в том числе лесные культуры соответственно 15,2 процента.

Фонда лесовосстановления нет.

Нелесные земли составляют 8,8 процента общей площади.

1.1.8. Характеристика имеющихся особо охраняемых природных территорий и объектов, планы по их организации, развитию экологических сетей, сохранению биоразнообразия

На территории Городских лесов муниципального образования «город Брянск» особо охраняемые природные территории и объекты представлены объектом «Роща соловьи».

1.1.9. Характеристика проектируемых лесов национального наследия

Проектирование лесов национального наследия на территории лесничества не предусмотрено.

1.1.10. Перечень видов биологического разнообразия и размеров буферных зон, подлежащих сохранению при осуществлении лесосечных работ

Таблица 5

Нормативы и параметры объектов биологического разнообразия и буферных зон, подлежащих сохранению при осуществлении лесосечных работ

| № п/п | Наименование объектов биологического разнообразия | Характеристика объектов биологического разнообразия | Размеры буферных зон (при необходимости) |
|-------|---|---|--|
| 1 | 2 | 3 | 4 |
| - | - | - | - |

Примечание. Местоположение объектов биологического разнообразия и площадь буферных зон указываются при их проектировании при лесоустройстве и специальных обследованиях.

1.1.11. Характеристика существующих объектов лесной, лесоперерабатывающей инфраструктуры, объектов, не связанных с созданием лесной инфраструктуры, мероприятий по строительству, реконструкции и эксплуатации указанных объектов, предусмотренных документами территориального планирования

Перечень объектов лесной инфраструктуры для защитных лесов, эксплуатационных лесов и резервных лесов утвержден распоряжением Правительства Российской Федерации 17.07.2012 № 1283-р.

Перечень объектов, не связанных с созданием лесной инфраструктуры для защитных лесов, эксплуатационных лесов,

резервных лесов утвержден распоряжением Правительства Российской Федерации 27.05.2013 № 849-р.

Таблица 6

Объекты лесной инфраструктуры, расположенные на территории лесничества

| Наименование объекта | Ед. изм | Всего |
|---|---------|-------------|
| | | Без деления |
| Дороги лесные грунтовые | км | 16,85 |
| Просеки квартальные | км | 4,5 |
| Разрывы противопожарные | км | - |
| Обустроенное место для разведения костра и отдыха | шт | - |
| Информационные щиты, аншлаги | шт | - |
| Кордоны лесные | га | - |

1.1.12. Поквартальная карта-схема подразделения лесов лесничества по целевому назначению

Поквартальная карта-схема подразделения лесов лесничества по целевому назначению приведена на странице 30.

Таблица 7

Объекты, не связанные с созданием лесной инфраструктуры, расположенные на территории лесничества

| Наименование объекта | Ед. изм | Наименование участковых лесничеств | Всего |
|---|---------|------------------------------------|-------|
| | | Без деления | |
| Дороги общего пользования с искусственным покрытием | км | 0,2 | 0,2 |

| Наименование объекта | Ед. изм | Наименование участковых лесничеств | Всего |
|-----------------------|---------|------------------------------------|-------|
| | | Без деления | |
| Водопровод | км | - | |
| Линии электропередачи | км | 2,53 | 2,53 |
| Прочие трассы | км | - | - |

Общая протяженность дорог на территории лесничества 16,85 км, что составляет 15,3 км на 1000 га и в полной мере обеспечивает потребность в дорогах при проведении работ по охране, защите и воспроизводству лесов.

1.2. Виды разрешенного использования лесов на территории лесничества с распределением по кварталам

Таблица 8

| Виды разрешенного использования лесов | Наименование лесничества | Перечень кварталов или их частей | Площадь, га |
|--|--|----------------------------------|-------------|
| 1 | 2 | 3 | 4 |
| 1. Заготовка древесины | Городские леса муниципального образования «город Брянск» | 1-39 | 1102,2361 |
| <u>Примечание:</u> заготовка древесины не предусмотрена. | | | |
| 2. Заготовка живицы | Городские леса муниципального образования «город Брянск» | 1-39 | 1102,2361 |
| <u>Примечание:</u> заготовка живицы не предусмотрена. | | | |
| 3. Заготовка и сбор недревесных лесных ресурсов | Городские леса муниципального образования «город Брянск» | 1-39 | 1102,2361 |
| <u>Примечание:</u> в категории защитных лесов - «Городские леса» – заготовка и сбор недревесных лесных ресурсов, предусматривается с учетом установленных ограничений. | | | |
| 4. Заготовка пищевых лесных ресурсов и сбор лекарственных растений | Городские леса муниципального образования «город Брянск» | 1-39 | 1102,2361 |
| <u>Примечание:</u> в категории защитных лесов - «Городские леса» - заготовка пищевых | | | |

| лесных ресурсов и сбор лекарственных растений предусматривается с учетом установленных ограничений. | | | |
|--|---|------|-----------|
| 5. Осуществление видов деятельности в сфере охотничьего хозяйства | Не допускается пункт 2.2. статьи 116 Лесного кодекса Российской Федерации | | |
| 6. Ведение сельского хозяйства | Не допускается (за исключением сенокосения и пчеловодства) Пункт 2.3. статьи 116 Лесного кодекса Российской Федерации | | |
| 7. Осуществление научно-исследовательской деятельности, образовательной деятельности | Городские леса муниципального образования «город Брянск» | 1-39 | 1102,2361 |
| 8. Осуществление рекреационной деятельности | Городские леса муниципального образования «город Брянск» | 1-39 | 1102,2361 |
| 9. Создание лесных плантаций и их эксплуатация | Не допускается приказ Федерального агентства лесного хозяйства от 14.12.2010 № 485 «Об утверждении особенностей использования, охраны, защиты, воспроизводства лесов, расположенных в водоохранных зонах, лесов, выполняющих функции защиты природных и иных объектов, ценных лесов, а также лесов, расположенных на особо защитных участках лесов». | | |
| 10. Выращивание лесных плодовых, ягодных, декоративных растений, лекарственных растений | Городские леса муниципального образования «город Брянск» | 1-39 | 1102,2361 |
| 10.1. Выращивание посадочного материала лесных растений (саженцев, семян) | Городские леса муниципального образования «город Брянск» | 1-39 | 1102,2361 |
| 11. Выполнение работ по геологическому изучению недр, разработка месторождений полезных ископаемых | Не допускается Пункт 2.4. статьи 116 Лесного кодекса Российской Федерации | | |
| 12. Строительство и эксплуатация водохранилищ и иных искусственных водных объектов, а также гидротехнических | Городские леса муниципального образования «город Брянск» | 1-39 | 1102,2361 |

| | | | |
|---|--|------|-----------|
| сооружений, морских портов, морских терминалов, речных портов, причалов | | | |
| 13. Строительство, реконструкция, эксплуатация линейных объектов | Допускается за исключением объектов капитального строительства Пункт 2.5. статьи 116 Лесного кодекса Российской Федерации | | 1102,2361 |
| Примечание: использование лесов допускается согласно ограничениям, определенным приказом Рослесхоза от 10.06.2011 № 223 | | | |
| 14. Переработка древесины и иных лесных ресурсов | Не допускается Приказ Федерального агентства лесного хозяйства от 14.12.2010 № 485 «Об утверждении особенностей использования, охраны, защиты, воспроизводства лесов, расположенных в водоохранных зонах, лесов, выполняющих функции защиты природных и иных объектов, ценных лесов, а также лесов, расположенных на особо защитных участках лесов» | | |
| 15. Осуществление религиозной деятельности | Городские леса муниципального образования «город Брянск» | 1-39 | 1102,2361 |
| 16. Иные виды | Городские леса муниципального образования «город Брянск» | 1-39 | 1102,2361 |
| Примечание: Использование, охрана, защита, воспроизводство лесов осуществляется в соответствии с целевым назначением земель, на которых эти леса располагаются. | | | |

КАРТА-СХЕМА

РАСПРЕДЕЛЕНИЯ ЛЕСОВ
ПО ВИДАМ ПРИОРИТЕТНОГО
ИСПОЛЬЗОВАНИЯ ЛЕСОВ
НА ТЕРРИТОРИИ

городских лесов

г. Брянск


Брянской области

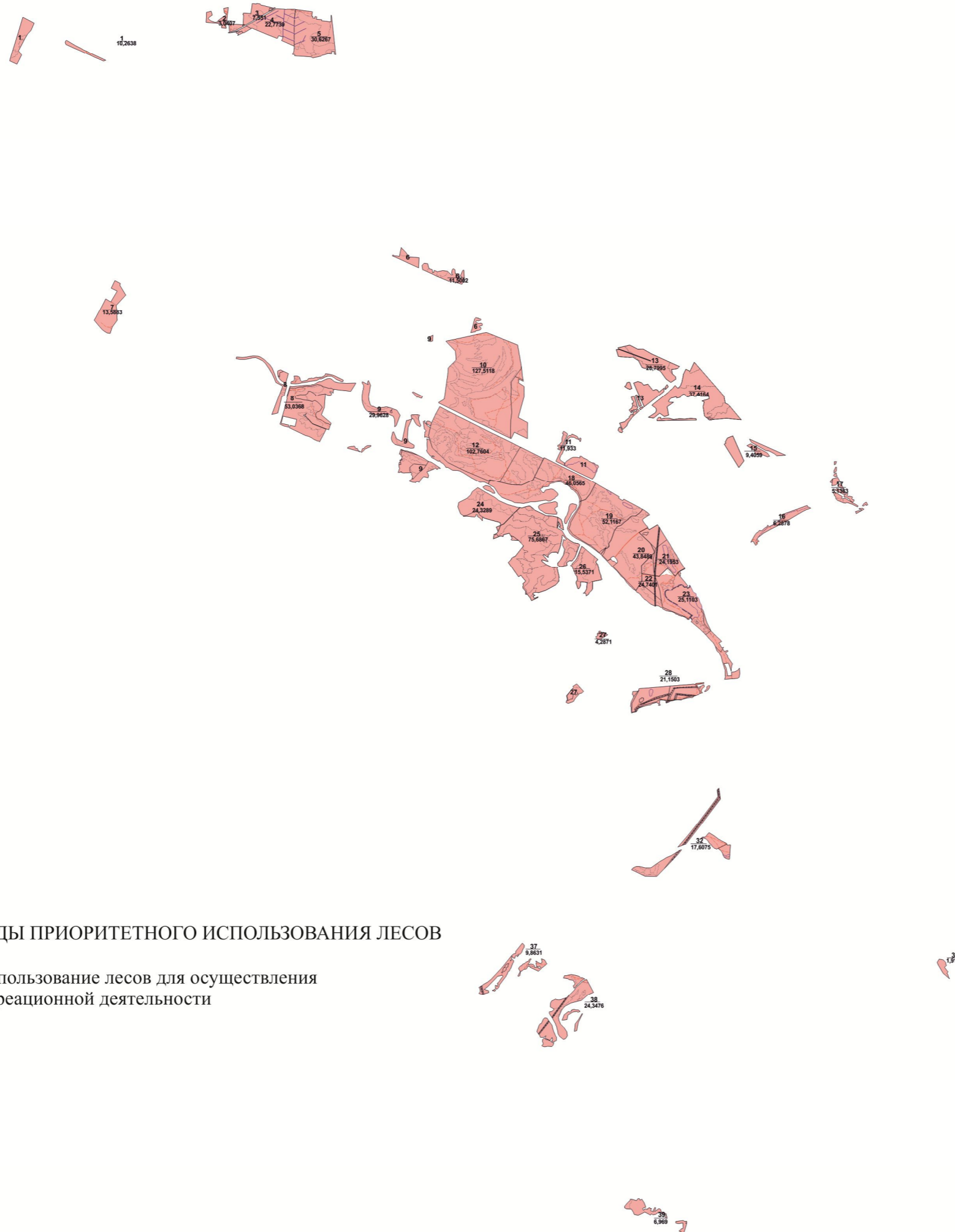
Лесоустройство 2016 г

М 1:65000

Общая площадь - 1102,2361 га

ВИДЫ ПРИОРИТЕТНОГО ИСПОЛЬЗОВАНИЯ ЛЕСОВ

 -Использование лесов для осуществления
рекреационной деятельности



ГЛАВА 2.

НОРМАТИВЫ, ПАРАМЕТРЫ И СРОКИ РАЗРЕШЕННОГО ИСПОЛЬЗОВАНИЯ ЛЕСОВ, НОРМАТИВЫ ПО ОХРАНЕ, ЗАЩИТЕ И ВОСПРОИЗВОДСТВУ ЛЕСОВ

2.1. Нормативы, параметры и сроки использования лесов для заготовки древесины

Лесосечные работы выполняются юридическими лицами, индивидуальными предпринимателями, осуществляющими заготовку древесины или мероприятия по охране, защите, воспроизводству лесов, предусматривающие рубки лесных насаждений в соответствии с технологической картой лесосечных работ.

Технологическая карта лесосечных работ составляется на каждую лесосеку перед началом ее разработки на основе данных отвода и таксации.

Выполнение лесосечных работ без технологической карты лесосечных работ не допускается, за исключением выполнения лесосечных работ гражданами, осуществляющими заготовку древесины для собственных нужд для целей отопления.

При заготовке древесины и осуществлении мероприятий по охране, защите и воспроизводству лесов, предусматривающих рубки лесных насаждений, лицами, которым лесные участки предоставлены на праве постоянного (бессрочного) пользования или аренды, лесосечные работы выполняются на основании лесной декларации в соответствии с проектом освоения лесов.

При заготовке древесины на лесных участках, не предоставленных в постоянное (бессрочное) пользование или аренду, лесосечные работы выполняются на основании договора купли-продажи лесных насаждений.

При осуществлении мероприятий по охране, защите и воспроизводству лесов, предусматривающих рубки лесных насаждений, на лесных участках, не предоставленных в постоянное (бессрочное) пользование или аренду, лесосечные работы выполняются на основании договора купли-продажи лесных насаждений или контракта, указанного в части 5 статьи 19 Лесного кодекса Российской Федерации.

При выполнении лесосечных работ должны соблюдаться условия договора аренды лесного участка, договора купли-продажи лесных насаждений, контракта, указанного в части 5 статьи 19 Лесного кодекса Российской Федерации, права постоянного (бессрочного) пользования, проекта освоения лесов, лесной декларации, технологической карты лесосечных работ, требования лесного законодательства, нормативных правовых актов, регулирующих лесные отношения.

Виды осуществляемых последовательно лесосечных работ:

- 1) подготовительные лесосечные работы;

- 2) основные лесосечные работы;
- 3) заключительные лесосечные работы.

Виды лесосечных работ, порядок и последовательность их проведения, форма технологической карты лесосечных работ, акта осмотра лесосеки, порядок осмотра лесосеки утверждены приказом Минприроды России от 27.06.2016 № 367 «Об утверждении Видов лесосечных работ, порядка и последовательности их проведения, Формы технологической карты лесосечных работ, Формы акта осмотра лесосеки и Порядка осмотра лесосеки».

2.1.1. Расчетная лесосека для осуществления рубок спелых и перестойных насаждений

Выборочными рубками являются рубки, при которых на соответствующих землях или земельных участках вырубается часть деревьев и кустарников.

Запрещается заготовка древесины в объеме, превышающем расчётную лесосеку, а также с нарушением возрастов рубок.

2.1.1.1. Расчетная лесосека для осуществления выборочных рубок спелых и перестойных лесных насаждений на срок действия лесохозяйственного регламента

В городском лесничестве г. Брянска рубка спелых и перестойных насаждений с целью заготовки древесины в особо защитных участках лесов не допускается.

Выборочными рубками являются рубки, при которых на соответствующих землях или земельных участках вырубается часть деревьев и кустарников.

Запрещается заготовка древесины в объеме, превышающем расчётную лесосеку, а также с нарушением возрастов рубок.

Таблица 9

Расчётная лесосека для осуществления выборочных рубок спелых и перестойных лесных насаждений на срок действия лесохозяйственного регламента

| Показатели | Всего | | В том числе по полнотам | | | | | | | | | | | |
|---|-------|------------|-------------------------|------------|-----|------------|------|------------|------|------------|-----|------------|---------|------------|
| | га | тыс. м3 | 1,0 | | 0,9 | | 0,8 | | 0,7 | | 0,6 | | 0,3-0,5 | |
| | | | га | тыс. м3 | га | тыс. м3 | га | тыс. м3 | га | тыс. м3 | га | тыс.м 3 | га | тыс. м3 |
| 1 | 2 | 3 | 4 | 5 | 6 | 7 | 8 | 9 | 10 | 11 | 12 | 13 | 14 | 15 |
| Защитные леса | | | | | | | | | | | | | | |
| Категория защитных лесов – городские леса | | | | | | | | | | | | | | |
| Хозсекция твёрдолиственная 2 ая (ясень зелёный) | | | | | | | | | | | | | | |
| Всего включено в расчёт | 0,4 | 0,03 | - | - | - | - | - | - | - | - | 0,4 | 0,3 | - | - |
| Средний процент выборки от общего запаса | | 10 | - | - | - | - | - | - | - | - | - | 10 | - | - |
| Запас вырубаемый за один приём | | - | - | - | - | - | - | - | - | - | - | - | - | - |
| Средний период повторяемости | | 10 | - | - | - | - | - | - | - | - | - | - | - | - |
| Ежегодная расчётная лесосека | | - | - | - | - | - | - | - | - | - | - | - | - | - |
| корневой | | - | - | - | - | - | - | - | - | - | - | - | - | - |
| ликвидный | | - | - | - | - | - | - | - | - | - | - | - | - | - |
| деловой | | - | - | - | - | - | - | - | - | - | - | - | - | - |
| Хозсекция берёзовая (Б) | | | | | | | | | | | | | | |
| Всего включено в расчёт | 30 | 7,78 | - | - | - | - | 11,5 | 2,98 | 18,5 | 4,80 | | | | |
| Средний процент выборки от общего | | 10 | - | - | - | - | - | 10 | | 10 | | | | |

| | | | | | | | | | | | | | | | |
|--|-------|------|---|---|-------|------|------|------|-------|------|------|------|---|---|--|
| запаса | | | | | | | | | | | | | | | |
| Запас вырубаемый за один приём | | 2,33 | - | - | - | - | - | 0,30 | - | 0,48 | | | | | |
| Средний период повторяемости | | 10 | - | - | - | - | - | 10 | - | 10 | - | - | - | - | |
| Ежегодная расчётная лесосека | | - | - | - | - | - | - | - | - | - | - | - | - | - | |
| корневой | | 0,06 | - | - | - | - | - | 0,03 | - | 0,03 | - | - | - | - | |
| ликвидный | | - | - | - | - | - | - | - | - | - | - | - | - | - | |
| деловой | | - | - | - | - | - | - | - | - | - | - | - | - | - | |
| Хозсекция ольховая (ольха чёрная) | | | | | | | | | | | | | | | |
| Всего включено в расчёт | 97,24 | | | | 73,92 | 27,6 | 23,3 | 10,8 | | | | | | | |
| Средний процент выборки от общего запаса | 10 | | | | | 10 | | 10 | | | | | | | |
| Запас вырубаемый за один приём | 9,6 | | | | | 2,8 | | 1,1 | | | | | | | |
| Средний период повторяемости | 10 | | | | | 10 | | 10 | | | | | | | |
| Ежегодная расчётная лесосека | | | | | | | | | | | | | | | |
| корневой | 0,4 | | | | | 0,3 | | 0,1 | | | | | | | |
| ликвидный | 0,3 | | | | | 0,2 | | 0,1 | | | | | | | |
| деловой | | | | | | | | | | | | | | | |
| Хозсекция осиновая (Осиная, ольха серая) | | | | | | | | | | | | | | | |
| Всего включено в расчёт | 26,26 | 6,46 | - | - | - | - | - | - | 18,22 | 4,2 | 8,06 | 2,26 | - | - | |
| Средний процент выборки от общего | | 25 | - | - | - | - | - | - | - | 25 | - | 25 | - | - | |

2.1.1.2. Расчетная лесосека для осуществления сплошных рубок спелых и перестойных лесных насаждений на срок действия лесохозяйственного регламента

Проведение сплошных рубок спелых и перестойных лесных насаждений запрещено.

2.1.2. Ежегодный допустимый объем изъятия древесины в средневозрастных, приспевающих, спелых, перестойных лесных насаждениях при уходе за лесами

Таблица 10

| №№ п/п | Показатели | Единица измерения | Виды ухода за лесом | | Итого |
|------------------------|---|---|---|--|-------|
| | | | Прореживания и рубки формирования ландшафтов в возрасте прореживания | Рубки формирования ландшафтов в возрасте проходных рубок | |
| 1 | 2 | 3 | 4 | 5 | 6 |
| Группа пород – Хвойные | | | | | |
| 1. | Выявленный фонд по лесоводственным требованиям | га | 12,23 | 33,12 | 45,35 |
| | | тыс.м ³ <u>сыр.</u> сух. | 0,76 | 3,14 | 3,90 |
| 2. | Срок повторяемости | лет | 12 | 15 | |
| 3. | Ежегодный размер пользования: | | | | |
| | площадь | га | 1,02 | 2,21 | 3,23 |
| | выбираемый запас: | | | | |
| | - корневой | тыс. м ³ <u>сыр.</u> сух. | 0,06 | 0,21 | 0,27 |
| | - ликвидный | тыс. м ³ <u>сыр.</u> сух. | 0,05 | 0,20 | 0,25 |
| | - деловой | тыс. м ³ <u>сыр.</u> сух. | - | 0,12 | 0,12 |

| Группа пород – Твердолиственные | | | | | |
|---------------------------------|--|----------------------------------|-------|-------|-------|
| 1. | Выявленный фонд по лесоводственным требованиям | га | | | |
| | | тыс.м ³ сыр. сух. | | | |
| 2. | Срок повторяемости | лет | | | |
| 3. | Ежегодный размер пользования: | | | | |
| | площадь | га | | | |
| | выбираемый запас: | | | | |
| | - корневой | тыс. м ³ сыр. сух. | | | |
| | - ликвидный | тыс. м ³ сыр. сух. | | | |
| | - деловой | тыс. м ³ сыр. сух. | | | |
| Группа пород – Мягколиственные | | | | | |
| 1. | Выявленный фонд по лесоводственным требованиям | га | 2,79 | 38,29 | 41,08 |
| | | тыс.м ³ сыр. сух. | 0,13 | 4,68 | 4,81 |
| 2. | Срок повторяемости | лет | 20 | 25 | |
| 3. | Ежегодный размер пользования: | | | | |
| | площадь | га | 0,14 | 1,53 | 1,67 |
| | выбираемый запас: | | | | |
| | - корневой | тыс. м ³ сыр. сух. | - | 0,19 | 0,19 |
| | - ликвидный | тыс. м ³ сыр. сух. | - | 0,15 | 0,15 |
| | - деловой | тыс. м ³ сыр. сух. | - | 0,1 | 0,1 |
| Всего по лесничеству: | | | | | |
| 1. | Выявленный фонд по | га | 15,02 | 71,41 | 86,43 |

| | | | | | |
|----|-------------------------------|----------------------------------|------|------|------|
| | лесоводственным требованиям | тыс.м ³ сыр. сух. | 0,89 | 7,82 | 8,71 |
| 2. | Срок повторяемости | лет | X | X | X |
| 3. | Ежегодный размер пользования: | | | | |
| | площадь | га | 1,16 | 3,74 | 4,90 |
| | выбираемый запас: | | | | |
| | - корневой | тыс. м ³ сыр. сух. | 0,06 | 0,40 | 0,46 |
| | - ликвидный | тыс. м ³ сыр. сух. | 0,05 | 0,35 | 0,40 |
| | - деловой | тыс. м ³ сыр. сух. | - | 0,22 | 0,22 |

Таблица 11

**Нормативы рубок, проводимых в целях ухода за лесными насаждениями,
в сосновых насаждениях района хвойно-широколиственных (смешанных) лесов европейской части
Российской Федерации**

| Состав лесных насаждений до рубки | Группы типов леса (класс бонитета) | Возраст начала ухода, лет | Рубки осветления | | Рубки прочистки | | Рубки прореживания | | Проходные рубки | | Целевой состав к возрасту рубки (спелости) |
|---|------------------------------------|---------------------------|---------------------------------------|----------------------------------|---------------------------------------|----------------------------------|------------------------------|----------------------------------|------------------------------|----------------------------------|--|
| | | | Минимальная сомкнутость крон до ухода | Интенсивность рубки, % по запасу | Минимальная сомкнутость крон до ухода | Интенсивность рубки, % по запасу | Минимальная полнота до ухода | Интенсивность рубки, % по запасу | Минимальная полнота до ухода | Интенсивность рубки, % по запасу | |
| | | | после ухода | | после ухода | | после ухода | | повторяемость (лет) | | |
| 1 | 2 | 3 | 4 | 5 | 6 | 7 | 8 | 9 | 10 | 11 | 12 |
| 1. Сосновые насаждения, чистые и с примесью лиственных до 2 единиц | лишайниковый (III - IV) | 8 - 10 | 0,9 0,7 | 15 - 20 | 0,9 0,7 | 15 - 20 | 0,9 0,7 | 15 - 20 10 - 15 | 0,9 0,8 | 10 - 15 15 - 20 | 8С2Б |
| | брусничный (II - I) | 5 - 10 | 0,8 0,6 | 20 - 25 | 0,8 0,6 | 20 - 25 | 0,8 0,6 | 20 - 25 10 - 12 | 0,8 0,7 | 15 - 20 15 - 20 | (8 - 9)С (1 - 2)Б |
| | сложный (I - Ia) | 5 - 10 | 0,8 0,6 | 25 - 30 | 0,8 0,6 | 25 - 30 | 0,8 0,6 | 20 - 30 10 - 12 | 0,8 0,7 | 20 - 25 15 - 20 | (9 - 10)С (1 - +)Б |
| | черничный (I - II) | 5 - 10 | 0,9 0,7 | 20 - 25 | 0,9 0,7 | 20 - 25 | 0,9 0,7 | 20 - 25 10 - 12 | 0,8 0,7 | 15 - 20 15 - 20 | (8 - 9)С (1 - 2)Б |
| | долгомошный (III) | 8 - 10 | 0,9 0,7 | 20 - 25 6 - 10 | 0,9 0,7 | 15 - 25 8 - 10 | 0,9 0,7 | 15 - 20 10 - 15 | 0,9 0,8 | 10 - 15 15 - 20 | 8С2Б |
| 2. Сосново-лиственные с преобладанием сосны в составе (5 - 7 сосны, 3 - 5 лиственных) | лишайниковый (III - IV) | 4 - 7 | 0,9 0,6 | 20 - 30 | 0,9 0,7 | 20 - 30 | 0,9 0,7 | 20 - 30 10 - 15 | 0,9 0,8 | 15 - 20 15 - 20 | (7 - 8)С (2 - 3)Б |
| | брусничный (II - I) | 3 - 6 | 0,7 0,5 | 30 - 50 | 0,7 0,5 | 30 - 50 | 0,7 0,5 | 30 - 40 10 - 15 | 0,7 0,6 | 25 - 30 15 - 20 | (8 - 9)С (1 - 2)Б |
| | сложный (I - Ia) | 3 - 5 | 0,6 0,4 | 35 - 60 | 0,6 0,4 | 30 - 50 | 0,7 0,4 | 30 - 45 10 - 15 | 0,7 0,5 | 25 - 35 15 - 20 | (8 - 10)С (0 - 2)Б |
| | черничный (I - II) | 3 - 6 | 0,7 0,5 | 30 - 50 | 0,7 0,5 | 30 - 50 | 0,7 0,5 | 30 - 40 10 - 15 | 0,7 0,5 | 25 - 35 15 - 20 | (7 - 9)С (1 - 3)Б |
| | долгомошный (III) | 4 - 7 | 0,8 0,6 | 30 - 40 | 0,8 0,6 | 25 - 35 | 0,8 0,6 | 20 - 30 10 - 15 | 0,8 0,6 | 20 - 25 15 - 20 | (6 - 8)С (2 - 4)Б |
| | брусничный | 3 - 5 | 0,7 | 35 - 60 | 0,7 | 35 - 60 | 0,7 | 30 - 50 | 0,7 | 25 - 40 | (6 - 8)С |

| | | | | | | | | | | | |
|---|--------------------|-------|------------|---------|------------|---------|------------|--------------------|------------|--------------------|----------------------|
| долей сосны в составе 3 - 4 единицы и 6 - 7 лиственных | (II - I) | | 0,4 | | 0,4 | | 0,5 | 10 - 15 | 0,5 | 15 - 20 | (2 - 4)Б |
| | сложный (I - Ia) | 3 - 5 | 0,6 0,3 | 40 - 70 | 0,6 0,4 | 40 - 60 | 0,7 0,4 | 30 - 50 10 - 15 | 0,7 0,5 | 25 - 40 15 - 20 | (6 - 9)С (1 - 4)Б |
| | черничный (I - II) | 3 - 5 | 0,6 0,3 | 40 - 70 | 0,6 0,4 | 40 - 50 | 0,7 0,5 | 30 - 45 10 - 15 | 0,8 0,6 | 25 - 35 15 - 20 | (6 - 8)С (2 - 4)Б |
| | долгомошный (III) | 4 - 6 | 0,7 0,5 | 30 - 50 | 0,7 0,5 | 30 - 45 | 0,8 0,6 | 25 - 35 10 - 15 | 0,8 0,6 | 20 - 30 15 - 20 | (5 - 7)С (3 - 5)Б |
| 3. Лиственно-сосновые (лиственные более 7 единиц, сосны менее 3 единиц при достаточном количестве деревьев) | брусничный | 3 - 5 | 0,6 0,4 | 40 - 60 | 0,7 0,4 | 40 - 60 | - | - | - | - | (5 - 8)С (2 - 5)Б |
| | сложный | 3 - 5 | 0,5 0,3 | 40 - 70 | 0,6 0,4 | 40 - 60 | - | - | - | - | (6 - 9)С (1 - 4)Б |
| | черничный | 4 - 6 | 0,6 0,4 | 40 - 70 | 0,6 0,4 | 40 - 50 | - | - | - | - | (5 - 8)С (2 - 5)Б |
| | долгомошный | 4 - 7 | 0,7 0,4 | 30 - 60 | 0,7 0,5 | 30 - 45 | - | - | - | - | (4 - 7)С (3 - 6)Б |

Примечания:

1. Исходный состав в графе 1 для всех видов рубок, проводимых в целях ухода за лесными насаждениями.
2. Максимальный процент интенсивности рубок приведен для насаждений сомкнутостью (полнотой), равной 1,0. При меньших показателях сомкнутости (полноты), наличии опасности резкого снижения устойчивости и других неблагоприятных условиях, а также проведении ухода на участках с сетью технологических коридоров интенсивность рубки соответственно снижается. Превышение интенсивности может допускаться при прорубке технологических коридоров (на 5-7 процентов по запасу) и необходимости удаления большого количества нежелательных деревьев без отрицательных последствий (потери устойчивости).
3. Насаждения 3-й группы только в молодом возрасте относятся к сосновым хозяйственным секциям, если в них имеется достаточное количество деревьев сосны для формирования рубками осветления и рубками прочистки насаждений 1-й или 2-й группы по составу (графе 12).
4. В лесостепном районе европейской части Российской Федерации (в отличие от хвойно-широколиственного района европейской части Российской Федерации) в целевом составе насаждений допускается на одну единицу большелиственных древесных пород; начало рубок лесных насаждений, проводимых в целях ухода за лесными насаждениями на 1-3 года раньше; период повторяемости рубок лесных насаждений, проводимых в целях ухода за лесными насаждениями на 1-3 года меньше.

**Нормативы рубок, проводимых в целях ухода за лесными насаждениями,
в еловых насаждениях района хвойно-широколиственных (смешанных) лесов европейской части Российской Федерации**

| Состав лесных насаждений до рубки | Группы типов леса (класс бонитета) | Возраст начала ухода, лет | Рубки осветления | | Рубки прочистки | | Рубки прореживания | | Проходные рубки | | Целевой состав к возрасту рубки (спелости) |
|---|------------------------------------|---------------------------|---------------------------------------|----------------------------------|---------------------------------------|----------------------------------|------------------------------|----------------------------------|------------------------------|----------------------------------|--|
| | | | Минимальная сомкнутость крон до ухода | Интенсивность рубки, % по запасу | Минимальная сомкнутость крон до ухода | Интенсивность рубки, % по запасу | Минимальная полнота до ухода | Интенсивность рубки, % по запасу | Минимальная полнота до ухода | Интенсивность рубки, % по запасу | |
| | | | после ухода | | после ухода | | после ухода | | повторяемость (лет) | | |
| 1 | 2 | 3 | 4 | 5 | 6 | 7 | 8 | 9 | 10 | 11 | 12 |
| 1. Еловые насаждения: чистые и с примесью лиственных до 2 единиц | сложные (Ia - I) | 8 - 10 | 0,8 0,6 | 15 - 30 20 - 35 | 0,8 0,6 | 15 - 30 15 - 25 | 0,8 0,7 | 15 - 25 8 - 12 | 0,8 0,7 | 15 - 20 10 - 20 | 8Е2Б(Ос) |
| | черничные (I - II) | 8 - 10 | 0,8 0,5 | 20 - 35 | 0,8 0,6 | 15 - 25 | 0,8 0,7 | 15 - 20 8 - 10 | 0,8 0,7 | 15 - 20 10 - 20 | 8Е2Б(Ос) |
| | приручевые (II - III) | 8 - 10 | 0,8 0,5 | | 0,8 0,6 | | 0,8 0,7 | 15 - 20 8 - 10 | 0,8 0,7 | 15 - 20 10 - 20 | (7 - 8)Е (2 - 3)Б (Ос) |
| 2. Елово-лиственные с преобладанием ели в составе: 5 - 7 ели и 3 - 5 лиственных | сложные (Ia - I) | 6 - 8 | 0,7 0,5 | 30 - 40 | 0,7 0,5 | 30 - 40 | 0,7 0,5 | 30 - 40 10 - 12 | 0,7 0,6 | 25 - 35 10 - 15 (20) | 8Е2Б(Ос) |
| | черничные (I - II) | 6 - 8 | 0,7 0,5 | 30 - 40 | 0,7 0,5 | 30 - 40 | 0,7 0,5 | 20 - 35 10 - 12 | 0,7 0,6 | 20 - 30 10 - 15 (20) | 8Е2Б(Ос) |
| | приручевые (II - III) | 6 - 8 | 0,7 0,5 | | 0,7 0,5 | | 0,7 0,6 | 20 - 35 10 - 12 | 0,7 0,6 | 20 - 30 10 - 15 (20) | (7 - 8)Е (2 - 3)Б (Ос) |
| 2.1. Елово-лиственные с долей ели в составе 3 - 4 единицы и 6 - 7 лиственных | сложные (Ia - I) | 4 - 6 | 0,6 0,3 | 50 - 60 | 0,6 0,4 | 50 - 60 | 0,7 0,5 | 30 - 50 8 - 12 | 0,7 0,5 | 30 - 40 10 - 15 (20) | (7 - 8)Е (2 - 3)Б (Ос) |
| | черничные (I - II) | 4 - 6 | 0,6 0,3 | 50 - 60 | 0,6 0,4 | 40 - 50 | 0,7 0,6 | 25 - 35 8 - 10 | 0,7 0,6 | 20 - 30 10 - 15 (20) | (7 - 8)Е (2 - 3)Б (Ос) |
| | приручевые | 4 - 6 | 0,6 | | 0,6 | | 0,7 | 25 - 35 | 0,7 | 20 - 30 | (7 - 8)Е |

| | (II - III) | | 0,3 | | 0,4 | | 0,6 | 8 - 10 | 0,6 | 10 - 15 (20) | (2 - 3)Б (Ос) |
|--|--------------------------|-------|-------------|----------------------|--------------------------------|------------------------------|--------------------|---|--------------------|---|------------------------------|
| 3. Лиственно-еловые с наличием под пологом лиственных достаточного количества деревьев ели | сложные (Ia - I) | 4 - 6 | нет огр. | нет огр. 4 - 6 | нет огр. | нет огр. 4 - 8 | нет огр. 0,4 | нет огр. 6 - 10 | нет огр. 0,5 | нет огр. 8 - 12 | (7 - 8)Е (2 - 3)Б (Ос) |
| | черничные (I - II) | 4 - 6 | нет огр. | нет огр. 4 - 6 | нет огр. 50/100 | нет огр. 40 - 4 - 8 | нет огр. 0,5 | нет огр. 30 - 40/100 8 - 10 | нет огр. 0,6 | нет огр. 30 - 40/100 8 - 12 | (7 - 8)Е (2 - 3)Б (Ос) |
| | приручевые (II - III) | 4 - 6 | нет огр. | нет огр. 4 - 6 | нет огр. 50/100 4 - 8 | - | - | - | - | - | (>4)Е (<6)Б(Ос) |

Примечания:

1. Исходный состав в графе 1 для всех видов рубок, проводимых в целях ухода за лесными насаждениями от рубок осветления до проходных рубок.

2. Максимальный процент интенсивности рубок приведен для насаждений сомкнутостью (полнотой), равной 1,0. При меньших показателях сомкнутости (полноты), наличии опасности резкого снижения устойчивости и других неблагоприятных условиях, а также проведении ухода на участках с сетью технологических коридоров интенсивность рубки соответственно снижается.

Повышение интенсивности может допускаться при прорубке технологических коридоров на 5-7 % по запасу и необходимости удаления большого количества нежелательных деревьев.

3. В насаждениях 3-й группы по составу (лиственно-еловых), начиная с возраста лесных насаждений для рубок прореживания, при необходимости и экономической возможности ведутся рубки переформирования этих насаждений в хвойные.

В группе типов леса ельники приручевые (производные группы типов леса: березняки и осинники приручейно-крупнотравные) рубки переформирования не ведутся, такие насаждения относятся к соответствующим лиственным хозяйственным секциям.

4. В северной части лесостепного района европейской части Российской Федерации при выращивании насаждений с преобладанием ели (в отличие от хвойно-широколиственного района европейской части Российской Федерации): в целевом составе насаждений допускается на одну единицу больше лиственных древесных пород; начало рубок лесных насаждений, проводимых в целях ухода за лесными насаждениями на 1-3 года раньше; период повторяемости рубок лесных насаждений, проводимых в целях ухода за лесными насаждениями на 1-3 года меньше.

5. В лесостепном районе европейской части Российской Федерации в сходных лесорастительных условиях могут формироваться целевые насаждения первых двух групп с долей дуба в составе насаждений 1-2 единицы вместо березы и осины.

Нормативы рубок, проводимых в целях ухода за лесными насаждениями, при формировании лесных насаждений дуба района хвойно-широколиственных (смешанных) лесов европейской части Российской Федерации

| Состав лесных насаждений до рубки | Группы типов леса (класс бонитета) | Возраст начала ухода, лет | Рубки осветления | | Рубки прочистки | | Рубки прореживания | | Проходные рубки | | Целевой состав к возрасту рубки (спелости) |
|--|---|---------------------------|---------------------------------------|----------------------------------|---------------------------------------|----------------------------------|------------------------------|----------------------------------|------------------------------|----------------------------------|--|
| | | | Минимальная сомкнутость крон до ухода | Интенсивность рубки, % по запасу | Минимальная сомкнутость крон до ухода | Интенсивность рубки, % по запасу | Минимальная полнота до ухода | Интенсивность рубки, % по запасу | Минимальная полнота до ухода | Интенсивность рубки, % по запасу | |
| | | | после ухода | | после ухода | | после ухода | | повторяемость (лет) | | |
| 1 | 2 | 3 | 4 | 5 | 6 | 7 | 8 | 9 | 10 | 11 | 12 |
| 1. Дубовые насаждения чистые и с примесью других пород до 2 единиц | Дубравы свежие липово-лещиновые (II - I) | 10 - 15 | - | - | 0,8 0,7 | 20 - 35 | 0,8 0,6 | 25 - 35 10 - 15 | 0,8 0,7 | 20 - 25 15 - 20 | (8 - 9)Д (1 - 2) Лп, Е, др. п. |
| | Дубравы свежие липово-осоковые (III - II; IV) | 10 - 15 | - | - | 0,8 0,7 | 20 - 30 | 0,8 0,7 | 20 - 35 10 - 15 | 0,8 0,7 | 15 - 20 15 - 20 | (8 - 9)Д (1 - 2) Лп, Е, др. п. |
| | Дубравы влажные Крупнотравные (II - III; I) | 10 - 15 | - | - | 0,8 0,7 | 20 - 35 | 0,8 0,7 | 20 - 35 10 - 15 | 0,8 0,7 | 20 - 25 15 - 20 | (8 - 9)Д (1 - 2) Лп, Е, др. п. |
| | Дубравы влажные липовые (III - IV; II) | 10 - 15 | - | - | 0,8 0,7 | 20 - 30 | 0,8 0,7 | 20 - 30 10 - 15 | 0,8 0,7 | 15 - 20 15 - 20 | (8 - 9)Д (1 - 2) Лп, Е, др. п. |
| | Дубравы приручейно-крупно- | 10 - 15 | - | - | 0,8 0,7 | 20 - 30 | 0,8 0,7 | 20 - 30 10 - 15 | 0,8 0,7 | 20 - 25 15 - 20 | (8 - 9)Д (1 - 2) |

| | | | | | | | | | | | |
|--|---|-------|------------|--------------------|------------|--------------------|------------|--------------------|------------|--------------------|--|
| | травные (II - III) | | | | | | | | | | Ол. ч., др. п. |
| 2. Смешанные насаждения с преобладанием дуба в составе: 5 - 7 единиц (с мягколиственными и твердолиственными породами) | Дубравы свежие липово-лещиновые (II - I) | 4 - 6 | 0,7 0,5 | 30 - 45 | 0,7 0,5 | 35 - 40 | 0,7 0,5 | 30 - 40 10 - 15 | 0,8 0,6 | 20 - 35 15 - 20 | (7 - 9)Д (1 - 3) Лп, Яс, Е |
| | Дубравы свежие липово-осоковые (III - II; IV) | 4 - 6 | 0,7 0,6 | 25 - 35 | 0,7 0,6 | 25 - 35 | 0,7 0,6 | 25 - 35 10 - 15 | 0,8 0,7 | 20 - 25 15 - 20 | (7 - 8) Д (2 - 3) Лп, Е, др. п. |
| | Дубравы влажные крупнотравные (II - III; I) | 4 - 6 | 0,7 0,5 | 30 - 40 | 0,7 0,5 | 30 - 40 | 0,7 0,6 | 30 - 35 10 - 15 | 0,8 0,6 | 20 - 30 15 - 20 | (7 - 8)Д (2 - 3) Лп, Е, др. п. |
| | Дубравы влажные липовые (III - IV; II) | 4 - 6 | 0,7 0,5 | 30 - 35 | 0,7 0,5 | 30 - 35 | 0,7 0,6 | 25 - 35 10 - 15 | 0,8 0,6 | 20 - 25 15 - 20 | (7 - 8)Д (2 - 3) Лп, Е, др. п. |
| | Дубравы. приручейно-крупно-травные (II - III) | 4 - 6 | 0,7 0,5 | 30 - 40 | 0,7 0,6 | 30 - 40 | 0,7 0,6 | 25 - 35 10 - 15 | 0,8 0,7 | 20 - 30 15 - 20 | (7 - 9)Д (1 - 3) Ол. ч., др. п. |
| 2.1. Смешанные насаждения с долей дуба в составе 3 - 4 единицы | Дубравы свежие липово-лещиновые (II - I) | 3 - 5 | 0,7 0,4 | 40 - 60 | 0,7 0,4 | 40 - 60 | 0,7 0,5 | 30 - 50 7 - 12 | 0,7 0,6 | 25 - 40 10 - 15 | (6 - 8)Д (2 - 4) Лп, Е, др. п. |
| | Дубравы свежие липово-осоковые (III - II; IV) | 3 - 5 | 0,7 0,5 | 30 - 50 40 - 50 | 0,7 0,5 | 30 - 50 40 - 50 | 0,7 0,5 | 30 - 40 7 - 12 | 0,7 0,6 | 25 - 30 10 - 15 | (6 - 8)Д (2 - 4) Лп, Е, др. п. |
| | Дубравы влажные крупнотравные (II - III; I) | 3 - 5 | 0,7 0,4 | 40 - 50 | 0,7 0,4 | 40 - 50 | 0,7 0,5 | 30 - 40 7 - 12 | 0,7 0,6 | 25 - 35 10 - 15 | (6 - 8)Д (2 - 4) Лп, Е, др. п. |
| | Дубравы влажные липовые (III - IV; II) | 3 - 5 | 0,7 0,5 | 40 - 60 | 0,7 0,5 | 40 - 60 | 0,7 0,5 | 30 - 40 7 - 12 | 0,7 0,6 | 25 - 35 10 - 15 | (6 - 8)Д (2 - 4) Лп, Е, |

| | | | | | | | | | | | |
|---|--|-------|------------|---------|------------|---------|------------|-------------------|------------|--------------------|--|
| | II) Дубравы приручейно-крупнотравные (II - III) | 3 - 5 | 0,7 0,5 | | 0,7 0,5 | | 0,7 0,5 | 30 - 50 7 - 12 | 0,7 0,6 | 25 - 40 10 - 15 | др. п. (6 - 7)Д (3 - 4) Ол. ч., др. п. |
| 3. Сложные насаждения с преобладанием мягколиственных и долей дуба в составе менее 3 единиц, но с достаточным количеством деревьев для формирования древостоев с преобладанием дуба | Дубравы свежие липово-лещиновые (II - I) | 2 - 4 | 0,6 0,3 | 50 - 80 | 0,6 0,3 | 50 - 70 | | | | | (5 - 7)Д (3 - 5) др. п. |
| | Дубравы свежие липово-осоковые (III - II; IV) | 2 - 4 | 0,6 0,4 | 40 - 70 | 0,6 0,5 | 40 - 60 | | | | | (4 - 7)Д (3 - 6) др. п. |
| | Дубравы влажные крупнотравные (II - III; I) | 2 - 4 | 0,6 0,4 | 40 - 70 | 0,6 0,5 | 40 - 60 | | | | | (4 - 7)Д (3 - 6) др. п. |
| | Дубравы влажные липовые (III - IV; II) | 2 - 4 | 0,6 0,4 | 40 - 70 | 0,6 0,5 | 40 - 60 | | | | | (4 - 7)Д (3 - 6) др. п. |
| | Дубравы приручейно-крупнотравные (II - III) | 2 - 4 | 0,6 0,4 | | 0,6 0,5 | | | | | | (4 - 7)Д (3 - 6) Ол. ч., др. п. |

Примечания:

1. Исходный состав в графе 1 для видов рубок, проводимых в целях ухода за лесными насаждениями. Доля сопутствующих древесных пород в составе целевых лесных насаждений может быть увеличена на 1-2 единицы.

2. Максимальный процент интенсивности рубок приведен для насаждений сомкнутостью (полнотой), равной 1,0, и наличием в средневозрастных насаждениях второго яруса. При меньших показателях сомкнутости (полноты) интенсивность соответственно снижается, в средневозрастных насаждениях с отсутствием второго яруса интенсивность проходных рубок снижается на 10 процентов.

3. Насаждения 3-й группы по составу, если они рубками, проводимыми в целях ухода за лесными насаждениями, в молодняках не переведены во вторую или первую группу, в возрасте прореживаний относятся к другим хозяйственным секциям (по преобладающей породе).

4. В лесостепном районе европейской части Российской Федерации в сходных лесорастительных условиях формируются целевые насаждения с долей дуба в составе первых двух групп на 1-2 единицы меньше, чем приведено в таблице.

Нормативы рубок, проводимых в целях ухода за лесными насаждениями, в березовых насаждениях района хвойно-широколиственных (смешанных) лесов европейской части Российской Федерации

| Состав лесных насаждений до рубки | Группы типов леса (класс бонитета) | Возраст начала ухода, лет | Рубки осветления | | Рубки прочистки | | Рубки прореживания | | Проходные рубки | | Целевой состав к возрасту рубки (спелости) |
|---|------------------------------------|---------------------------|---------------------------------------|----------------------------------|---------------------------------------|----------------------------------|------------------------------|----------------------------------|------------------------------|----------------------------------|--|
| | | | Минимальная сомкнутость крон до ухода | Интенсивность рубки, % по запасу | Минимальная сомкнутость крон до ухода | Интенсивность рубки, % по запасу | Минимальная полнота до ухода | Интенсивность рубки, % по запасу | Минимальная полнота до ухода | Интенсивность рубки, % по запасу | |
| | | | после ухода | | после ухода | | после ухода | | повторяемость (лет) | | |
| 1 | 2 | 3 | 4 | 5 | 6 | 7 | 8 | 9 | 10 | 11 | 12 |
| 1. Березовые насаждения: чистые и с небольшой примесью других пород | бруснично-вейниковые (II - I) | 10 - 12 | - | - | > 0,8 0,7 | 20 - 25 | > 0,8 0,7 | 20 - 30 8 - 10 | 0,8 0,6 | 25 - 30 10 - 15 | (8 - 10)Б (0 - 2)С |
| | сложные мелкотравные (II - I) | 8 - 12 | - | - | > 0,8 0,7 | 20 - 30 | > 0,8 0,7 | 20 - 30 8 - 10 | 0,8 0,6 | 25 - 30 10 - 15 | (8 - 10)Б (0 - 2)С (Е) |
| | чернично-мелкотравные (II - III) | 8 - 12 | - | - | > 0,8 0,7 | 20 - 25 | > 0,8 0,7 | 20 - 30 8 - 10 | 0,8 0,6 | 25 - 30 10 - 15 | (8 - 10)Б (0 - 2)С (Е) |
| | долгомошные (III - IV) | 12 - 15 | - | - | > 0,8 0,7 | 15 - 20 | > 0,8 0,7 | 20 - 25 8 - 10 | 0,8 0,6 | 20 - 25 10 - 15 | (8 - 10)Б (0 - 2)С |
| | сложные ширококравные (Ia - I) | 8 - 10 | - | - | > 0,8 0,7 | 25 - 35 | > 0,8 0,7 | 25 - 35 8 - 10 | 0,8 0,6 | 25 - 35 10 - 15 | (8 - 10)Б (0 - 2)Е (С) |
| | чернично-ширококрав- | 8 - 10 | - | - | > 0,8 0,7 | 20 - 30 | > 0,8 0,7 | 25 - 30 8 - 10 | 0,8 0,6 | 25 - 30 10 - 15 | (8 - 10)Б (0 - 2)Е |

| | | | | | | | | | | | |
|---|-------------------------------------|--------|------------|---------|--------------|---------|--------------|--------------------|------------|--------------------|---|
| | ные (I - II) | | | | | | | | | | (C) |
| | приручейно-крупнотравные (II - III) | 8 - 10 | - | - | > 0,8 0,7 | 20 - 25 | > 0,8 0,7 | 20 - 25 8 - 10 | 0,8 0,7 | 20 - 25 10 - 15 | (8 - 10)Б (0 - 2)Е |
| 2. Березово-осиновые насаждения, других пород | сложные мелкотравные (II - I) | 6 - 8 | 0,8 0,6 | 20 - 40 | 0,8 0,6 | 20 - 40 | 0,8 0,6 | 20 - 40 10 - 15 | 0,7 0,5 | 20 - 40 10 - 15 | (8 - 10)Б (0 - 2)С (0 - +)Ос |
| | чернично-мелкотравные (II - III) | 6 - 8 | 0,8 0,6 | 20 - 40 | 0,8 0,6 | 20 - 40 | 0,8 0,6 | 20 - 40 10 - 15 | 0,7 0,5 | 20 - 40 10 - 15 | (8 - 10)Б (0 - 2)С (0 - +)Ос |
| | сложные широкоотравные (Ia - I) | 6 - 8 | 0,8 0,6 | 20 - 40 | 0,8 0,6 | 20 - 40 | 0,8 0,6 | 20 - 40 10 - 15 | 0,7 0,5 | 20 - 40 10 - 15 | (8 - 10)Б (0 - 2) Е, С (0 - +)Ос |
| | чернично-широкоотравные (I - II) | 6 - 8 | 0,8 0,6 | 20 - 40 | 0,8 0,6 | 20 - 40 | 0,8 0,6 | 20 - 40 10 - 15 | 0,7 0,5 | 20 - 40 10 - 15 | (8 - 10)Б (0 - 2)Е (0 - +)Ос |
| | приручейно-крупнотравные (II - III) | 6 - 8 | 0,8 0,6 | 20 - 35 | 0,8 0,6 | 20 - 35 | 0,8 0,7 | 20 - 30 10 - 15 | 0,7 0,6 | 20 - 30 10 - 15 | (8 - 10)Б (0 - 2)Е (0 - +)Ос |
| 3. Березово-еловые (с наличием под пологом березы достаточного количества деревьев ели - второй ярус ели или подрост) | сложные широкоотравные (Ia - I) | 4 - 6 | 0,8 0,7 | 20 - 30 | 0,8 0,7 | 20 - 30 | 0,8 0,6 | 20 - 35 10 - 15 | 0,7 0,5 | 25 - 35 10 - 15 | (7 - 10)Б (0 - 3)Е II яр. (Пдр) 10Е |
| | чернично-широкоотравные (I - II) | 4 - 6 | 0,8 0,7 | 20 - 30 | 0,8 0,7 | 20 - 30 | 0,8 0,7 | 20 - 30 10 - 15 | 0,7 0,5 | 25 - 35 10 - 15 | (7 - 10)Б (0 - 3)Е II яр. (Пдр) 10Е |
| | приручейно-крупнотравные (II - III) | 4 - 6 | 0,8 0,7 | 20 - 30 | 0,8 0,7 | 20 - 30 | 0,8 0,7 | 20 - 30 10 - 15 | 0,7 0,6 | 25 - 30 10 - 15 | (7 - 10)Б (0 - 3)Е II яр. (Пдр) 10Е |

Примечания:

1. Исходный состав в графе 1 для всех видов рубок, проводимых в целях ухода за лесными насаждениями, от рубок осветления до проходных рубок.

2. Максимальный процент интенсивности рубок приведен для насаждений сомкнутостью (полнотой), равной 1,0. При меньших показателях сомкнутости (полноты), наличии опасности резкого снижения устойчивости и других неблагоприятных условиях, а также проведении ухода на участках с сетью технологических коридоров интенсивность рубки соответственно снижается.

Повышение интенсивности может допускаться при прорубке технологических коридоров на (5-7 % по запасу) и необходимости удаления большого количества нежелательных деревьев, не вызывающего отрицательных последствий.

Нормативы рубок, проводимых в целях ухода за лесными насаждениями, в осиновых насаждениях района хвойно-широколиственных (смешанных) лесов европейской части Российской Федерации

| Состав лесных насаждений до рубки | Группы типов леса (класс бонитета) | Возраст начала ухода, лет | Рубки осветления | | Рубки прочистки | | Рубки прореживания | | Проходные рубки | | Целевой состав к возрасту рубки (спелости) |
|--|------------------------------------|---------------------------|---------------------------------------|----------------------------------|---------------------------------------|----------------------------------|------------------------------|----------------------------------|------------------------------|----------------------------------|--|
| | | | Минимальная сомкнутость крон до ухода | Интенсивность рубки, % по запасу | Минимальная сомкнутость крон до ухода | Интенсивность рубки, % по запасу | Минимальная полнота до ухода | Интенсивность рубки, % по запасу | Минимальная полнота до ухода | Интенсивность рубки, % по запасу | |
| | | | после ухода | | после ухода | | после ухода | | повторяемость (лет) | | |
| 1 | 2 | 3 | 4 | 5 | 6 | 7 | 8 | 9 | 10 | 11 | 12 |
| 1. Осиновые насаждения: чистые и с примесью других пород | сложные мелкотравные (II - I) | 10 - 15 | - | - | > 0,8 0,6 | 30 - 40 | 0,8 0,6 | 30 - 40 8 - 12 | 0,8 0,6 | 30 - 35 10 - 15 | (7 - 10)Ос (0 - 3)Е, Б |
| | чернично-мелкотравные (III - II) | 10 - 15 | - | - | 0,8 0,6 | 30 - 35 | 0,8 0,6 | 25 - 35 8 - 12 | 0,8 0,7 | 25 - 30 10 - 15 | (7 - 10)Ос (0 - 3)Е, Б |
| | сложные широколиственные (Ia - I) | 8 - 12 | - | - | > 0,8 0,6 | 30 - 40 | 0,8 0,6 | 30 - 40 8 - 12 | 0,8 0,6 | 30 - 35 10 - 15 | (7 - 10)Ос (0 - 3)Е, С, Б |
| | чернично-широколиственные (I - II) | 8 - 12 | - | - | 0,8 0,6 | 30 - 35 | 0,8 0,6 | 25 - 35 8 - 12 | 0,8 0,7 | 25 - 30 10 - 15 | (7 - 10)Ос (0 - 3)Е, С, Б |
| | приручейно- | 8 - 12 | - | - | 0,8 | 25 - 35 | 0,8 | 25 - 30 | 0,8 | 25 - 30 | (7 - 10)Ос |

| | | | | | | | | | | | |
|---|--|-------|------------|---------|------------|---------|------------|--------------------|------------|--------------------|--|
| | крупнотравные (II - I) | | | | 0,7 | | 0,7 | 8 - 12 | 0,7 | 10 - 15 | (0 - 3)Е, Б |
| 2. Осиново-еловые (с наличием под пологом осины достаточного количества деревьев ели - второй ярус или подрост) | сложные широкотравные (Ia - I) | 4 - 8 | 0,8 0,5 | 30 - 45 | 0,8 0,5 | 35 - 45 | 0,7 0,5 | 30 - 40 10 - 12 | 0,7 0,5 | 30 - 40 10 - 15 | (7 - 10)Ос (0 - 3)Е, Б II яр. (Пдр) 10Е |
| | чернично- широкотравные (I - II) | 4 - 8 | 0,8 0,6 | 30 - 40 | 0,8 0,6 | 30 - 40 | 0,8 0,6 | 30 - 35 10 - 12 | 0,7 0,5 | 25 - 35 10 - 15 | (7 - 10)Ос (0 - 3)Е, С, Б II яр. (Пдр) 10Е |
| | приручейно- крупнотравные (II - I) | 4 - 8 | 0,8 0,6 | 30 - 40 | 0,8 0,6 | 30 - 40 | 0,8 0,6 | 30 - 35 10 - 12 | 0,7 0,5 | 25 - 35 10 - 15 | (7 - 10)Ос (0 - 3)Е, Б II яр. (Пдр) 10Е |

Примечания:

1. Исходный состав в графе 1 для всех видов рубок, проводимых в целях ухода за лесными насаждениями - от рубок осветления до проходных рубок.

2. Максимальный процент интенсивности рубок, проводимых в целях ухода за лесными насаждениями, приведен для насаждений сомкнутостью (полнотой), равной 1,0. При меньших показателях сомкнутости (полноты), наличии опасности резкого снижения устойчивости и других неблагоприятных условиях, а также проведении ухода на участках с сетью технологических коридоров интенсивность рубки соответственно снижается.

Превышение интенсивности может допускаться при прорубке технологических коридоров (на 5-7 % по запасу) и необходимости удаления большого количества нежелательных деревьев, не вызывающего отрицательных последствий.

**Нормативы рубок, проводимых в целях ухода за лесными насаждениями,
в липняках района хвойно-широколиственных (смешанных) лесов европейской части Российской Федерации**

| Состав лесных насаждений до рубки | Группы типов леса (класс бонитета) | Возраст начала ухода, лет | Рубки осветления | | Рубки прочистки | | Рубки прореживания | | Проходные рубки | | Целевой состав к возрасту рубки (спелости) |
|--|---|---------------------------|---------------------------------------|----------------------------------|---------------------------------------|----------------------------------|------------------------------|----------------------------------|------------------------------|----------------------------------|--|
| | | | Минимальная сомкнутость крон до ухода | Интенсивность рубки, % по запасу | Минимальная сомкнутость крон до ухода | Интенсивность рубки, % по запасу | Минимальная полнота до ухода | Интенсивность рубки, % по запасу | Минимальная полнота до ухода | Интенсивность рубки, % по запасу | |
| | | | после ухода | | после ухода | | после ухода | | повторяемость (лет) | | |
| 1 | 2 | 3 | 4 | 5 | 6 | 7 | 8 | 9 | 10 | 11 | 12 |
| I. Насаждения многоцелевого назначения, в том числе для получения древесины | | | | | | | | | | | |
| 1. Липовые насаждения чистые и с небольшой примесью других пород (до 2 единиц) | Липняки сложные мелкотравные (II - III) | 10 - 15 | - | - | 0,8 0,7 | 20 - 30 | 0,8 0,7 | 25 - 30 8 - 12 | 0,8 0,7 | 15 - 20 10 - 15 | (8 - 10)Лп (0 - 2)С, Е, др.п. |
| | чернично-мелкотравные (III - IV) | 10 - 15 | - | - | 0,8 0,7 | 20 - 25 | 0,8 0,7 | 20 - 25 8 - 12 | 0,8 0,7 | 15 - 20 10 - 15 | (8 - 10)Лп (0 - 2) С, Е, др.п. |
| | сложные широколиственные (I - II) | 10 - 15 | - | - | 0,8 0,7 | 25 - 30 | 0,8 0,7 | 25 - 30 8 - 12 | 0,8 0,7 | 15 - 25 10 - 15 | (8 - 10)Лп (0 - 2) Е, Д, др.п. |
| | чернично-широколиственные (II - III) | 10 - 15 | - | - | 0,8 0,7 | 20 - 30 | 0,8 0,7 | 25 - 30 8 - 12 | 0,8 0,7 | 15 - 20 10 - 15 | (8 - 10)Лп (0 - 2)Е, Д, др.п. |
| 2. Смешанные насаждения с преобладанием липы в составе | сложные мелкотравные (II - III) | 6 - 8 | 0,8 0,6 | 25 - 35 | 0,8 0,6 | 25 - 35 | 0,8 0,6 | 25 - 30 8 - 12 | 0,8 0,7 | 20 - 25 10 - 15 | (7 - 10)Лп (0 - 3)С, Е, др.п. |
| | чернично-мелкотравные (III - IV) | 6 - 8 | 0,8 0,6 | 20 - 30 | 0,8 0,6 | 25 - 30 | 0,8 0,6 | 25 - 30 8 - 12 | 0,8 0,7 | 20 - 25 10 - 15 | (7 - 10)Лп (0 - 3)С, Е, др.п. |
| | сложные широколиственные | 6 - 8 | 0,8 0,5 | 30 - 40 | 0,8 0,5 | 30 - 40 | 0,8 0,6 | 25 - 35 8 - 12 | 0,8 0,6 | 20 - 30 10 - 15 | (7 - 10)Лп (0 - 3)Е, |

| | | | | | | | | | | | |
|--|---|-------|------------|---------|------------|---------|------------|-------------------|------------|--------------------|--|
| | (I - II) | | | | | | | | | | Д, др.п. |
| | чернично-широкоствольные (II - III) | 6 - 8 | 0,8 0,6 | 25 - 35 | 0,8 0,6 | 25 - 35 | 0,8 0,6 | 25 - 30 8 - 12 | 0,8 0,7 | 20 - 25 10 - 15 | (7 - 10)Лп (0 - 3)Е. Д, др.п. |
| II. Насаждения, выращиваемые для целей пчеловодства (нектарная секция) | | | | | | | | | | | |
| 1. Липовые насаждения чистые и с небольшой примесью других пород (до 2 единиц) | Липняки сложные мелкоствольные (II - III) | 5 - 7 | 0,8 0,6 | 25 - 30 | 0,7 0,6 | 20 - 30 | 0,7 0,5 | 20 - 30 8 - 12 | 0,6 0,5 | 20 - 30 10 - 15 | 10 Лп единиц других пород |
| | чернично-мелкоствольные (III - IV) | 6 - 8 | 0,8 0,6 | 25 - 30 | 0,7 0,6 | 20 - 30 | 0,7 0,5 | 20 - 30 8 - 12 | 0,6 0,5 | 20 - 30 10 - 15 | 10 Лп единиц других пород |
| | сложные широкоствольные (I - II) | 5 - 7 | 0,8 0,5 | 25 - 35 | 0,7 0,5 | 20 - 35 | 0,7 0,5 | 20 - 35 8 - 12 | 0,6 0,4 | 20 - 40 10 - 15 | 10 Лп единиц других пород |
| | чернично-широкоствольные (II - III) | 6 - 8 | 0,8 0,6 | 25 - 35 | 0,7 0,5 | 20 - 30 | 0,7 0,5 | 20 - 30 8 - 12 | 0,6 0,5 | 20 - 30 10 - 15 | 10 Лп единиц других пород |
| 2. Смешанные насаждения с преобладанием липы в составе | сложные мелкоствольные (II - III) | 4 - 6 | 0,7 0,5 | 30 - 40 | 0,7 0,5 | 20 - 40 | 0,6 0,5 | 20 - 35 8 - 12 | 0,6 0,5 | 20 - 30 10 - 15 | (9 - 10)Лп (0 - 1) единиц других пород |
| | 30 - 35 | | | | 20 - 35 | | | | | | |
| | чернично-мелкоствольные (III - IV) | 4 - 6 | 0,7 0,5 | 30 - 50 | 0,7 0,5 | 20 - 45 | 0,6 0,5 | 20 - 35 8 - 12 | 0,6 0,5 | 20 - 30 10 - 15 | (9 - 10)Лп (0 - 1) единиц других пород |
| | сложные широкоствольные (I - II) | 4 - 6 | 0,7 0,5 | 30 - 35 | 0,7 0,5 | 20 - 40 | 0,6 0,6 | 20 - 40 8 - 12 | 0,6 0,4 | 20 - 40 10 - 15 | (9 - 10)Лп (0 - 1) единиц других пород |
| | чернично-широкоствольные (II - III) | 4 - 6 | 0,7 0,5 | | 0,7 0,5 | | 0,6 0,5 | 20 - 35 8 - 12 | 0,6 0,5 | 20 - 30 10 - 15 | (9 - 10)Лп (0 - 1) единиц других пород |

Примечания: 1. Исходный состав в графе 1 для всех видов рубок, проводимых в целях ухода за лесными насаждениями - от рубок осветления до проходных рубок.

2. Максимальный процент интенсивности рубок приведен для насаждений сомкнутостью (полнотой), равной 1,0. При меньших показателях сомкнутости (полноты), наличии опасности снижения устойчивости (жизнеспособности) насаждений при резком разреживании обычного развития водяных побегов на стволах и проявление других неблагоприятных последствий интенсивности рубки соответственно снижается.

Повышение интенсивности допускается при прорубке технологических коридоров (на 5-7 % по запасу) и необходимости удаления большого количества нежелательных деревьев, в первую очередь второстепенных пород (осины в смешанных древостоях), если такое повышение не ведет к отрицательным последствиям.

**Нормативы рубок, проводимых в целях ухода за лесными насаждениями,
в ольховых насаждениях района хвойно-широколиственных (смешанных) лесов европейской части Российской
Федерации**

| Состав лесных насаждений до рубки | Группы типов леса (класс бонитета) | Возраст начала ухода, лет | Рубки осветления | | Рубки прочистки | | Рубки прореживания | | Проходные рубки | | Целевой состав к возрасту рубки (спелости) |
|---|---|---------------------------|---------------------------------------|----------------------------------|---------------------------------------|----------------------------------|------------------------------|----------------------------------|------------------------------|----------------------------------|---|
| | | | Минимальная сомкнутость крон до ухода | Интенсивность рубки, % по запасу | Минимальная сомкнутость крон до ухода | Интенсивность рубки, % по запасу | Минимальная полнота до ухода | Интенсивность рубки, % по запасу | Минимальная полнота до ухода | Интенсивность рубки, % по запасу | |
| | | | после ухода | | после ухода | | после ухода | | повторяемость (лет) | | |
| 1 | 2 | 3 | 4 | 5 | 6 | 7 | 8 | 9 | 10 | 11 | 12 |
| Черноольховые насаждения чистые и с долей других мягколиственных пород в составе | Черноольшатники приручейно-крупнотравные (II - I) | 10 - 15 | - | | 0,8 0,7 | 20 - 30 | 0,8 0,7 | 20 - 25 8 - 10 | > 0,8 0,8 | 15 - 25 10 - 15 | (7 - 10) Ол.ч. (0 - 3) Е, Д, др.п. |
| | Черноольшатники болотно-крупнотравные (III - II) | 10 - 15 | - | - | 0,8 0,7 | 20 - 25 | 0,8 0,7 | 20 - 25 8 - 10 | > 0,8 0,8 | 15 - 25 10 - 15 | 10 Ол.ч., ед. др.п. |
| Смешанные насаждения с преобладанием ольхи черной и долей в составе других ценных пород | Черноольшатники приручейно-крупнотравные (II - I) | 8 - 10 | 0,7 0,6 | 25 - 35 | 0,8 0,6 | 25 - 35 | 0,8 0,6 | 20 - 30 8 - 10 | 0,8 0,7 | 20 - 25 10 - 15 | (6 - 8) Ол.ч., (2 - 4)Е, Д, др.п. |

Примечания:

- Исходный состав в графе 1 для всех видов рубок, проводимых в целях ухода за лесными насаждениями – отрубков осветления до проходных рубок.
- Максимальный процент интенсивности рубок приведен для насаждений сомкнутостью (полнотой), равной 1,0. При меньших показателях сомкнутости (полноты), наличии опасности резкого снижения устойчивости и других неблагоприятных условиях, а также проведении ухода на участках с сетью технологических коридоров интенсивность рубки соответственно снижается. Повышение интенсивности может допускаться при прорубке технологических коридоров (на 5-7 % по запасу) и необходимости удаления большого количества нежелательных деревьев, не вызывающего отрицательных последствий.

**Нормативы рубок, проводимых в целях ухода за лесными насаждениями,
в тополевых и ветловых насаждениях района хвойно-широколиственных (смешанных) лесов европейской части
Российской Федерации**

| Группы лесных насаждений | Возраст начала ухода, лет | Рубки осветления | | Рубки прочистки | | Рубки прореживания | | Проходные рубки | |
|---|---------------------------|---------------------------------------|----------------------------------|---------------------------------------|----------------------------------|------------------------------|----------------------------------|------------------------------|----------------------------------|
| | | Минимальная сомкнутость крон до ухода | Интенсивность рубки, % по запасу | Минимальная сомкнутость крон до ухода | Интенсивность рубки, % по запасу | Минимальная полнота до ухода | Интенсивность рубки, % по запасу | Минимальная полнота до ухода | Интенсивность рубки, % по запасу |
| | | после ухода | | после ухода | | после ухода | | повторяемость (лет) | |
| 1 | 2 | 3 | 4 | 5 | 6 | 7 | 8 | 9 | 10 |
| Топелевые насаждения чистые и с примесью других пород | 2 - 4 | 0,8 0,7 | 20 - 30 | 0,8 0,7 | 20 - 30 | 0,8 0,7 | 15 - 30 5 - 8 | 0,9 0,7 | 20 - 35 7 - 10 |
| Ветловые насаждения чистые и с примесью других пород | 3 - 4 | 0,8 0,7 | 15 - 25 | 0,8 0,7 | 20 - 25 | 0,8 0,7 | 20 - 30 5 - 7 | 0,8 0,7 | 15 - 20 7 - 8 |

Таблица 12

Возрастные периоды проведения различных видов рубок, проводимых в целях ухода за лесными насаждениями
(Европейская часть Российской Федерации)

| Виды рубок, проводимых в целях ухода за лесными насаждениями | Возраст лесных насаждений, лет | | | | |
|--|--|------------------|---|----------------|-----------------|
| | хвойных и твердолиственных семенного и первой генерации вегетативного происхождения древесных пород при возрасте рубки | | остальных древесных пород при возрасте рубки | | |
| | более 100 лет | менее 100 лет | более 60 лет | 50 - 60 лет | менее 50 лет |
| Рубки осветления | до 10 | до 10 | до 10 | до 10 | до 5 |
| Рубки прочистки | 11 - 20 | 11 - 20 | 11 - 20 | 11 - 20 | 6 - 10 |
| Рубки прореживания | 21 - 60 | 21 - 40 | 21 - 40 | 21 - 30 | 11 - 20 |
| Проходные рубки | более 60 | более 40 | более 40 | более 30 | более 20 |

2.1.3. Расчетная лесосека (ежегодный допустимый объем изъятия древесины) при всех видах рубок

Таблица 13

площадь – га; запас - сыр. м³

| Хозяйства | Ежегодный допустимый объем изъятия древесины | | | | | | | | | | | | | | |
|-----------------------|--|----------------|--------------|--|----------------|--------------|---|----------------|--------------|---|----------------|--------------|--------------|-------|------|
| | при рубке спелых и перестойных лесных насаждений | | | при рубке лесных насаждений при уходе за лесом | | | при рубке поврежденных и погибших лесных насаждений | | | при рубке лесных насаждений на лесных участках при создании лесной инфраструктуры (разрубка квартальных просек, противопожарных разрывов) | | | всего | | |
| | пло- щадь | запас | | пло- щадь | запас | | пло- щадь | запас | | пло- щадь | запас | | пло- щадь | запас | |
| | | ликвид- ный | дело- вой | | ликвид- ный | дело- вой | | ликвид- ный | дело- вой | | ликвид- ный | дело- вой | | | |
| 1 | 2 | 3 | 4 | 5 | 6 | 7 | 8 | 9 | 10 | 11 | 12 | 13 | 14 | 15 | 16 |
| Хвойное | | | | 3,23 | 0,25 | 0,12 | | | | | | | 3,23 | 0,25 | 0,12 |
| Твердоли- ственное | | | | | | | 2,39 | | | | | | 2,39 | | |
| Мягколист- венное | 31,15 | 1,1 | | 1,67 | 0,15 | 0,1 | 9,22 | | | 0,31 | | | 42,35 | 1,25 | 0,1 |
| ИТОГО: | 31,15 | 1,1 | - | 4,90 | 0,40 | 0,22 | 11,61 | | | 0,31 | | | 47,97 | 1,50 | 0,25 |

2.1.4. Возрасты рубок (спелости)

Таблица 14

Возрасты рубок (спелости) лесных насаждений
(возрасты лесных насаждений, установленные для заготовки
древесины определенной товарной структуры)

Числитель – возраст;
Знаменатель – класс возраста

| Виды целевого назначения лесов, в том числе категории защитности лесов | Лесообразующая порода | Бонитет | Возраст рубки |
|--|---|--------------|----------------|
| 1 | 2 | 3 | 4 |
| Защитные леса: - городские леса | Сосна, ель, лиственница, пихта | все бонитеты | 101-120 VI |
| | Дуб семенной, ясень | все бонитеты | 121-140 VII |
| | Липа медоносная | все бонитеты | 81-90 IX |
| | Дуб порослевой, берёза, липа ольха чёрная | все бонитеты | 71-80 VIII |
| | Тополь, осина ольха серая | все бонитеты | 51-60 VI |

Возрасты рубок (спелости) в настоящем лесохозяйственном регламенте приняты в соответствии с приказом Федерального агентства лесного хозяйства от 09.04.2015 № 105 «Об установлении возрастов рубок».

По отдельным древесным породам, ввиду отсутствия их в приказе, возрасты рубок (спелости) приняты учитывая их биологические особенности.

2.1.5. Процент (интенсивность) выборки древесины с учётом полноты древостоя и состава, размеры лесосек, сроки примыкания лесосек, количество зарубов, сроки повторяемости рубок, методы лесовосстановления, сроки использования лесов для заготовки древесины и другие сведения

Заготовка древесины при рубке спелых и перестойных насаждений ориентирована на классическое ведение лесного хозяйства: лесовосстановление - уход за лесом - рубка спелой древесины - получение лесного дохода - очередной цикл лесовосстановления за счет полученного дохода и т.д.

Предусмотренные приказом Минприроды России от 13.09.2016 № 474 «Об утверждении Правил заготовки древесины и особенностей заготовки древесины в лесничествах, лесопарках, указанных в статье 23 Лесного кодекса Российской Федерации») выборочные рубки спелых и перестойных лесных насаждений (добровольно-выборочные, группово-выборочные) не обеспечивают в районе расположения лесничества в полном объеме замену лесных насаждений, утрачивающих свои средообразующие, водоохранные, санитарно-гигиенические, оздоровительные и иные полезные функции на лесные насаждения, обеспечивающие сохранение целевого назначения защитных лесов лесничества и выполняемых ими полезных функций. Поэтому лесохозяйственным регламентом на территории лесничества основным видом выборочных рубок предусмотрены чересполосные постепенные рубки наряду с добровольно-выборочными и группово-выборочными.

Таблица 15

Предельные (максимальные) значения ширины и площади, сроков примыкания лесосек по лесостепному району европейской части российской федерации по выборочным рубкам спелых, перестойных лесных насаждений

| Виды рубок | Предельная площадь лесосек, га |
|---------------------------------|--------------------------------|
| | защитные леса |
| Добровольно-выборочные рубки | 25 |
| Группово-выборочные рубки | 15 |
| Чересполосные постепенные рубки | 5 |

Сроки примыкания лесосек при выборочных рубках спелых, перестойных лесных насаждений не устанавливаются.

Рубка лесных насаждений, трелевка, частичная переработка, хранение, вывоз заготовленной древесины осуществляются лицом, использующим лесной участок в целях заготовки древесины, в течение 12 месяцев с даты начала декларируемого периода согласно лесной декларации. В случае заготовки древесины на основании договора купли-продажи лесных насаждений или контракта, указанного в части 5 статьи 19 Лесного кодекса Российской Федерации, рубка лесных насаждений, трелевка, частичная переработка, хранение, вывоз осуществляются в течение срока, установленного договором или контрактом соответственно.

Увеличение сроков рубки лесных насаждений, трелевки, частичной

переработки, хранения, вывоза древесины, указанных в настоящем пункте, допускаются в случае возникновения неблагоприятных погодных условий, исключающих своевременное исполнение данных требований.

Срок рубки лесных насаждений, трелевки, частичной переработки, хранения, вывоза древесины может быть увеличен не более чем на 12 месяцев уполномоченным органом по письменному заявлению лица, использующего леса.

Разрешение на изменение сроков рубки лесных насаждений, трелевки, частичной переработки, хранения, вывоза древесины выдается в письменном виде с указанием местонахождения лесосеки (участковое лесничество, номер лесного квартала, номер лесотаксационного выдела, номер лесосеки), площади лесосеки, объема древесины и вновь установленного (продленного) срока (даты) рубки лесных насаждений, трелевки, частичной переработки, хранения, вывозки древесины.

Согласно приказу Минприроды России от 27.06.2016 № 367 «Об утверждении Видов лесосечных работ, порядка и последовательности их проведения, Формы технологической карты лесосечных работ, Формы акта осмотра лесосеки и Порядка осмотра лесосеки» очистка мест рубок от порубочных остатков должна проводиться одновременно с рубкой лесных насаждений и трелевкой древесины. После проведения указанных работ допускается доочистка лесосек.

Очистка мест рубок осуществляется следующими способами:

- укладкой порубочных остатков на волокнистые материалы с целью их укрепления и предохранения почвы от сильного уплотнения и повреждения при трелевке;

- сбором порубочных остатков в кучи и валы с последующим сжиганием их в пожаробезопасный период;

- сбором порубочных остатков в кучи и валы с оставлением их на месте для перегнивания и для подкормки диких животных в зимний период;

- разбрасыванием измельченных порубочных остатков в целях улучшения лесорастительных условий;

- укладкой и оставлением на перегнивание порубочных остатков на месте рубки;

- вывозом порубочных остатков в места их дальнейшей переработки.

Указанные способы очистки мест рубок при необходимости могут применяться комбинированно.

Осмотр лесосек проводится в целях проверки соблюдения условий договора аренды лесного участка, права постоянного (бессрочного пользования), договора купли-продажи лесных насаждений, контракта, указанного в части 5 статьи 19 Лесного кодекса Российской Федерации, проекта освоения лесов, лесной декларации, технологической карты лесосечных работ, требований лесного законодательства, нормативных правовых актов, регулирующих лесные отношения, после завершения лесосечных работ.

По результатам осмотра лесосеки составляется акт осмотра лесосеки.

2.2. Нормативы, параметры и сроки разрешенного использования лесов для заготовки живицы, включающие фонд подсочки древостоев, виды подсочки, количество карр на дереве и ширину межкарровых ремней в зависимости от диаметра деревьев, сроки использования лесов для заготовки живицы

Заготовка живицы осуществляется в соответствии с Правилами заготовки живицы, утвержденными приказом Рослесхоза от 24.01.2012 № 23.

Таблица 16

Фонд подсочки древостоев

площадь, тыс. га

| № п/п | Показатели | Подсочка | | |
|-------|--|--------------------------|-----------------------|-------|
| | | Целевое назначение лесов | | |
| | | защитные леса | эксплуатационные леса | итого |
| 1 | 2 | 3 | 4 | 5 |
| 1 | Всего спелых и перестойных насаждений, пригодных для подсочки: | 0,46 | - | 0,46 |
| 1.1 | Из них: не вовлечены в подсочку | - | - | - |
| | нерентабельные для подсочки | 0,46 | - | 0,46 |
| 2 | Ежегодный объем подсочки | - | - | - |

Данный вид использования не рассматривается ввиду незначительного объема фонда подсочки.

Допускается проведение подсочки в научно-исследовательских и образовательных целях.

2.3. Нормативы, параметры и сроки разрешенного использования лесов для заготовки и сбора недревесных лесных ресурсов

2.3.1. Нормативы (ежегодные допустимые объемы) и параметры использования лесов для заготовки недревесных лесных ресурсов по их видам

Согласно пункту 3 части 1 статьи 25 Лесного кодекса Российской Федерации леса лесничества могут использоваться для заготовки и сбора недревесных лесных ресурсов.

К недревесным лесным ресурсам, заготовка и сбор которых осуществляются в соответствии с настоящим Кодексом, относятся пни, береста, кора деревьев и кустарников, хворост, веточный корм, еловая, пихтовая, сосновая лапы, ели или деревья других хвойных пород для новогодних праздников, мох, лесная подстилка, камыш, тростник и подобные лесные ресурсы.

В соответствии с частью 3 статьи 72 Лесного кодекса Российской Федерации договор аренды лесного участка для заготовки и сбора недревесных лесных ресурсов заключается на срок от 10 до 49 лет.

Граждане, юридические лица, использующие леса для заготовки и сбора недревесных лесных ресурсов, обязаны:

- составлять проект освоения лесов в соответствии с частью 1 статьи 88 Лесного кодекса Российской Федерации;
- осуществлять использование лесов в соответствии с проектом освоения лесов;
- соблюдать условия договора аренды лесного участка;
- осуществлять санитарно-оздоровительные мероприятия;
- соблюдать требования пункта 13 Правил пожарной безопасности в лесах, утвержденных Постановлением Правительства Российской Федерации от 30.06.2007 № 417;
- в соответствии с частью 2 статьи 26 Лесного кодекса Российской Федерации подавать ежегодно лесную декларацию;
- в соответствии с частью 1 статьи 49 Лесного кодекса Российской Федерации представлять отчет об использовании лесов;
- в соответствии с частью 1 статьи 60 Лесного кодекса Российской Федерации представлять отчет об охране лесов от пожаров;
- в соответствии с частью 4 статьи 91 Лесного кодекса Российской Федерации предоставлять в государственный лесной реестр в установленном порядке документированную информацию, предусмотренную частью 2 статьи 91 Лесного кодекса Российской Федерации;
- выполнять другие обязанности, предусмотренные лесным законодательством Российской Федерации.

Граждане, юридические лица, использующие леса для заготовки и сбора недревесных лесных ресурсов, имеют право:

- осуществлять использование лесов в соответствии с условиями договора аренды лесного участка;
- создавать согласно части 1 статьи 13 Лесного кодекса Российской Федерации лесную инфраструктуру, в том числе лесные дороги;
- иметь другие права, если их реализация не противоречит требованиям законодательства Российской Федерации.

Невыполнение лицами, осуществляющими использование лесов для заготовки и сбора недревесных лесных ресурсов, лесохозяйственного регламента, проекта освоения лесов является основанием для досрочного расторжения договора аренды лесного участка.

Согласно статьям 11 и 33 Лесного кодекса Российской Федерации в лесах лесничества допускается заготовка и сбор гражданами недревесных лесных ресурсов для собственных нужд.

При заготовке и сборе недревесных лесных ресурсов для собственных нужд граждане обязаны соблюдать правила пожарной безопасности в лесах, правила санитарной безопасности в лесах, правила лесовосстановления и правила ухода за лесами.

При использовании лесных участков для заготовки и сбора недревесных лесных ресурсов, как на арендных лесных участках, так и для собственных нужд, необходимо выполнять требования Правил пожарной безопасности в лесах, утвержденных постановлением Правительства Российской Федерации от 30.06.2007 № 417.

Контроль соблюдения порядка заготовки и сбора гражданами недревесных лесных ресурсов для собственных нужд осуществляется лесничеством.

Таблица 17

Параметры использования лесов для заготовки недревесных лесных ресурсов

| №№ п/п | Вид недревесного лесного ресурса | Единица измерения | Ежегодный допустимый объем заготовки |
|--------|----------------------------------|-------------------|--------------------------------------|
| 1 | 2 | 3 | 4 |
| 1 | Кора ивы кустарниковой | тонна | 0,7 |
| 2 | Кора ивы древовидной | - | 1,8 |
| 3 | Береста | - | 0,7 |
| 4 | Древесная зелень | - | 4,5 |
| | в том числе техническая | - | 2,5 |
| 5 | Сосновая лапка | - | 0,7 |
| 6 | Ели новогодние | тыс. шт. | 2,9 |
| 7 | Веники банные | тыс. шт. | 1,5 |

Примечание: Возможные ежегодные допустимые объемы заготовки недревесных лесных ресурсов приведены на экспертном уровне. При необходимости оформления предпринимательской деятельности по

данным видам лесопользования необходимо произвести детальную оценку сырьевой базы испрашиваемых лесных участков.

Требования к использованию лесов при осуществлении заготовки и сбора недревесных лесных ресурсов применительно к условиям лесничества

1. Заготовка бересты

Заготовка бересты допускается с растущих деревьев на отведенных в рубку лесных насаждениях, на лесных участках, подлежащих расчистке (квартальные просеки, минерализированные полосы, противопожарные разрывы, трассы противопожарных и лесохозяйственных дорог и другие площади, где не требуется сохранение насаждений), а также со свежесрубленных деревьев на лесосеках при проведении выборочных и сплошных рубок.

Заготовка бересты с растущих деревьев производится в весенне-летний и осенний период без повреждения луба. При этом используемая для заготовки часть ствола не должна превышать половины общей высоты дерева.

Заготовка бересты с сухостойных и валежных деревьев производится в течение всего года.

Запрещается рубка деревьев для заготовки бересты.

2. Заготовка коры деревьев и кустарников

Заготовка коры деревьев и кустарников осуществляется одновременно с рубкой деревьев и кустарников в течение всего года. Ивовое корье заготавливается в весенне-летний период.

Для заготовки ивового корья пригодны кустарниковые ивы в возрасте 5 лет и старше, древовидные - 15 лет и старше.

3. Заготовка хвороста

Хворостом являются срезанные тонкие стволы деревьев диаметром в комле до 4 см, а также срезанные вершины, сучья и ветви деревьев.

4. Заготовка веточного корма

Веточным кормом называют ветви толщиной до 1,5 см, заготовленные из побегов некоторых лиственных пород и предназначенные на корм скоту.

Для заготовки веточного корма используют ветви лиственных (березы, осины, клена, орешника, липы, тополя, ясеня и др.). Заготавливают веточный корм из побегов лиственных пород в основном летом, хвойных пород - круглогодично.

Заготовка веточного корма производится со срубленных деревьев при проведении выборочных и сплошных рубок.

5. Заготовка сосновых лап

Заготовка сосновых лап разрешается только со срубленных деревьев на лесосеках при проведении выборочных и сплошных рубок.

6. Заготовка елей и (или) деревьев других хвойных пород для новогодних праздников

Заготовка елей или деревьев других хвойных пород для новогодних праздников гражданами, юридическими лицами осуществляется в исключительных случаях, предусмотренных законами субъектов Российской Федерации, на основании договоров купли-продажи лесных насаждений без предоставления лесных участков согласно части 4.1 статьи 32 Лесного кодекса Российской Федерации.

Заготовка елей или деревьев других хвойных пород для новогодних праздников в первую очередь производится на специальных плантациях, лесных участках, подлежащих расчистке (квартальные просеки, минерализированные полосы, противопожарные разрывы, трассы противопожарных и лесохозяйственных дорог и другие площади, где не требуется сохранения подроста и насаждений).

Допускается заготовка елей или деревьев других хвойных пород для новогодних праздников из вершинной части срубленных елей.

7. Заготовка мха, лесной подстилки, опавших листьев, камыша, тростника

Заготовка мха, лесной подстилки, опавших листьев, камыша, тростника производится с целью их использования в качестве вспомогательного материала для строительства, а также корма и подстилки для сельскохозяйственных животных или приготовления компоста. При их заготовке не должен быть нанесен вред окружающей природной среде.

Способы и нормы заготовки мха определяются в договоре аренды лесного участка.

Заготовка мха с помощью бензопил осуществляется только под контролем работников лесничества или лесопарка.

Сбор лесной подстилки и опавшего листа разрешается производить на одной и той же площади не чаще одного раза в пять лет. Сбор подстилки должен производиться частично, без углубления на всю ее толщину.

Сбор лесной подстилки должен производиться в конце летнего периода, но до наступления листопада, чтобы опадание листвы и хвои создало естественное удобрение лесной почвы.

Запрещается сбор подстилки в лесах, выполняющих функции защиты природных и иных объектов.

8. Заготовка (выкопка) деревьев, кустарников на лесных участках

Заготовка (выкопка) деревьев на лесных участках может проводиться в хвойных и лиственных насаждениях в возрасте до 20 лет, в кедровых насаждениях и насаждениях твердолиственных пород семенного

происхождения - до 40 лет.

Заготовка (выкопка) кустарников подлеска на лесных участках может проводиться в насаждениях с подлеском средней или высокой густоты и преобладанием в его составе заготавливаемого вида. Число оставшихся кустов заготавливаемого вида после выкопки не должно быть менее 1000 штук на гектар.

Следует засыпать и заравнивать ямы, оставленные после заготовки (выкопки) деревьев, кустарников и лиан.

9. Заготовка веников, ветвей и кустарников для метел и плетения

Заготовка веников, ветвей и кустарников лиственных пород для метел и плетения производится на лесных участках, подлежащих расчистке (квартальные просеки, противопожарные разрывы, трассы противопожарных и лесохозяйственных дорог, сенокосы, линии электропередачи, зоны затопления и другие площади, где не требуется сохранения подроста и насаждений), а также со срубленных деревьев на лесосеках при проведении выборочных и сплошных рубок.

10. Заготовка древесной зелени

К древесной зелени относятся листья, почки, хвоя и побеги хвойных и лиственных пород с диаметром до 8 мм у основания,

Заготовка древесной зелени для производства хвойно-витаминной муки разрешается только со срубленных деревьев на лесосеках при проведении выборочных и сплошных рубок.

Нормативы выхода древесной зелени

Доступная для переработки древесная зелень хвойных пород составляет 30-35 кг на 1 кубм стволовой древесины, лиственных пород – 15кг на 1 кубм стволовой древесины.

Для производства 1 тонны муки необходимо 2,1-2,2 тонны хвойной или 2,4-2,5 тонны лиственной зелени.

Таблица 18

Объемы выхода древесной зелени

| Средняя высота древостоя, м | Объемы зелени, тонн | | | |
|-----------------------------------|---|-----------|----------------------------|-----------|
| | На 1 га в насаждениях с полнотой 1,0 | | На 1 кубм запаса древесины | |
| | сосняки | березняки | сосняки | березняки |
| 6 | 9,0 | 9,1 | 0,15 | 0,18 |
| 8 | 10,6 | 11,0 | 0,12 | 0,15 |
| 10 | 11,8 | 12,3 | 0,10 | 0,13 |

| Средняя высота древостоя, м | Объемы зелени, тонн | | | |
|-----------------------------------|---|-----------|----------------------------|-----------|
| | На 1 га в насаждениях с полнотой 1,0 | | На 1 кубм запаса древесины | |
| | сосняки | березняки | сосняки | березняки |
| 12 | 12,6 | 13,2 | 0,08 | 0,11 |
| 14 | 13,2 | 13,9 | 0,07 | 0,09 |
| 16 | 13,6 | 14,3 | 0,06 | 0,08 |
| 18 | 13,9 | 14,5 | 0,05 | 0,07 |
| 20 | 14,0 | 14,5 | 0,04 | 0,06 |
| 22 | 14,0 | 14,4 | 0,04 | 0,05 |
| 24 | 13,9 | 14,2 | 0,03 | 0,04 |
| 26 | 13,7 | 13,8 | 0,03 | 0,04 |
| 28 | 13,5 | 13,4 | 0,02 | 0,03 |
| 30 | 13,2 | 12,8 | 0,02 | 0,03 |

Коэффициенты перевода для определения хвои и листвы в составе древесной зелени: в сосняках – 0,78, в березняках – 0,56.

Коэффициенты перевода массы свежей зелени в абсолютную сухую: в сосняках – 0,48, в березняках – 0,43.

Таблица 19

Выход технической зелени с 1 м³ древесной массы (хвороста)
при рубках ухода

| Вид рубок | Группа пород | Выход с 1 м ³ хвороста | |
|------------|--------------|-----------------------------------|--------------------------|
| | | технической зелени | технического стволика |
| 1 | 2 | 3 | 4 |
| Осветление | Хвойные | 221 | 335 |
| | Лиственные | 234 | 439 |
| Прочистка | Хвойные | 231 | 336 |
| | Лиственные | 214 | 502 |

| | | | |
|--------------|------------|-----|-----|
| Прореживание | Хвойные | 235 | 412 |
| | Лиственные | 127 | 342 |

2.3.2. Сроки использования лесов для заготовки и сбора недревесных лесных ресурсов по их видам

Сроки разрешенного использования лесов для заготовки и сбора недревесных лесных ресурсов определяются договором аренды лесного участка и могут быть разными в зависимости от вида недревесного сырья:

- заготовка бересты с растущих деревьев производится в весенне-летний период без повреждений луба, при этом используемая для заготовки часть ствола не должна превышать половины высоты дерева, а с сухостойных и валежных деревьев заготовка бересты производится в течение всего года;

- заготовка ивового корья производится в весенне-летний период;

- заготовка сосновой и еловой зелени может производиться в течение всего года

- заготовка гражданами и юридическими лицами елей или деревьев других хвойных пород для новогодних праздников производится ежегодно в период с 1 ноября по 31 декабря.

2.4. Нормативы, параметры и сроки использования лесов для заготовки пищевых лесных ресурсов и сбора лекарственных растений, включающие нормативы (ежегодные допустимые объемы) и параметры использования лесов для заготовки пищевых лесных ресурсов и сбора лекарственных растений по их видам, сроки заготовки и сбора, нормативы количества высверливаемых каналов в зависимости от диаметра ствола деревьев и класса бонитета насаждений (при заготовке древесных соков), сроки использования лесов для заготовки пищевых лесных ресурсов и сбора лекарственных растений.

Согласно пункту 4 части 1 статьи 25, статьям 34 и 35 Лесного кодекса Российской Федерации леса лесничества могут использоваться для заготовки пищевых лесных ресурсов и сбора лекарственных растений.

Использование лесов для заготовки пищевых лесных ресурсов и сбора лекарственных растений регламентируется Правилами заготовки пищевых лесных ресурсов и сбора лекарственных растений, утвержденными приказом Рослесхоза от 05.12.2011 № 511.

К пищевым лесным ресурсам, заготовка которых может осуществляться в соответствии с Лесным кодексом Российской Федерации, относятся дикорастущие плоды, ягоды, орехи, грибы, семена, березовый и кленовый сок и подобные лесные ресурсы.

Заготовка пищевых лесных ресурсов и сбор лекарственных растений согласно статье 34 Лесного кодекса Российской Федерации, представляет собой предпринимательскую деятельность, связанную с изъятием, хранением и вывозом лесных ресурсов из леса.

Договор аренды лесного участка заключается на срок от 10 до 49 лет.

Гражданам запрещается осуществлять заготовку и сбор грибов и дикорастущих растений, виды которых занесены в Красную книгу Российской Федерации, Красную книгу Брянской области, а также грибов и дикорастущих растений, которые признаются наркотическими средствами в соответствии с Федеральным законом от 08.01.1998 № 3-ФЗ «О наркотических средствах и психотропных веществах».

Использование лесов для заготовки пищевых лесных ресурсов и сбора лекарственных растений, в том числе права и обязанности граждан и юридических лиц регламентируется Правилами заготовки пищевых лесных ресурсов и сбора лекарственных растений, утвержденными приказом Рослесхоза от 05.12.2011 № 511.

Невыполнение лицами, осуществляющими использование лесов, лесохозяйственного регламента, проекта освоения лесов является основанием для досрочного расторжения договора аренды лесного участка.

Согласно статьям 11 и 35 Лесного кодекса Российской Федерации в лесах лесничества допускается заготовка гражданами пищевых лесных ресурсов и сбора ими лекарственных растений для собственных нужд.

При заготовке пищевых лесных ресурсов и сбора лекарственных растений для собственных нужд граждане должны соблюдать правила пожарной и санитарной безопасности в лесах, правила лесовосстановления и правила ухода за лесами.

Лесные участки, примыкающие к автодорогам с интенсивным движением, имеют загрязнения выбросами отравляющих газов, бытовыми, промышленными отходами и другими ингредиентами, отрицательно, влияющими на питательные и лечебные свойства растений и грибов. Использовать такие лесные участки лесничества для заготовки грибов и сбора лекарственных растений не рекомендуется.

Требования к заготовке отдельных видов пищевых лесных ресурсов и сбора лекарственных растений

1. Заготовка дикорастущих плодов, ягод

Заготовка дикорастущих плодов и ягод осуществляется строго в установленные сроки. Сроки заготовки дикорастущих плодов и ягод зависят от времени наступления массового созревания урожая.

Запрещается рубка плодоносящих ветвей и деревьев для заготовки плодов.

2. Заготовка орехов

При заготовке орехов запрещается рубка деревьев и кустарников, а также применение способов, приводящих к повреждению деревьев и кустарников.

3. Заготовка грибов

Заготовка грибов должна проводиться способами, обеспечивающими сохранность их ресурсов.

Запрещается вырывать грибы с грибницей, переворачивать при сборе грибов мох и лесную подстилку, а также уничтожать старые грибы.

4. Заготовка березового и кленового сока

Заготовка березового и кленового сока осуществляется способом подсочки в насаждениях, где проводятся выборочные рубки, разрешается с деревьев, намеченных в рубку.

Для подсочки подбираются участки здорового леса I - III классов бонитета с полнотой не менее 0,4 и количеством деревьев на одном гектаре не менее 200 штук. В подсочку назначают деревья диаметром на высоте груди 20 см и более.

Сверление канала производят на высоте 20 - 35 см от корневой шейки дерева. В тех случаях, когда на дереве делается два и более подсочных отверстия, они располагаются на одной стороне ствола на расстоянии 8 - 15 см одно от другого с тем расчетом, чтобы сок стекал в один приемник.

При определении нормы нагрузки дерева, то есть количества высверливаемых в нем каналов, рекомендуется руководствоваться следующими показателями:

Таблица 20

| Диаметр дерева на высоте груди, см | Количество каналов при подсочке | Примечание |
|------------------------------------|---------------------------------|---|
| 20-22 | 1 | За год до рубки разрешается подсочка деревьев с диаметром 16 см при следующих нормах нагрузки: 16-20 см – 1 канал 21-24 см – 2 канала 25 см и более – 3 канала |
| 23-27 | 2 | |
| 28-32 | 3 | |
| 33 и более | 3 | |

После окончания подсочки отверстия должны быть промазаны живичной пастой или закрыты деревянной пробкой и замазаны варом, садовой замазкой или глиной с известью для предупреждения заболевания деревьев.

5. Сбор лекарственных растений

Заготовка (сбор) лекарственных растений допускается в объемах, обеспечивающих своевременное восстановление растений и воспроизводство сырья.

При заготовке лекарственного сырья необходимо руководствоваться следующим:

– заготовка соцветий и надземных органов (травы) однолетних растений проводится на одной заросли один раз в 2 года;

– заготовка надземных органов (травы) многолетних растений – один раз в 4 года;

– подземных органов большинства видов лекарственных растений – не чаще одного раза в 15-20 лет.

Таблица 21

Выход лекарственного сырья

| ТЛУ | Тип леса | Категория лесных земель (древостой, редины, вырубка) | Характеристика древостоя | | | Вид лекарственного сырья | Биологический запас при 100% проективном покрытии кг/ га сухого веса | Эксплуатационный запас на 1 га в кг сухого веса |
|----------------|---------------------|--|--------------------------|--------------|---------|---|--|---|
| | | | преобладающая порода | возраст, лет | полнота | | | |
| 1 | 2 | 3 | 4 | 5 | 6 | 7 | 8 | 9 |
| A ₁ | Мохово-лишайниковый | Древостой | Различные | | 0,4 | Зубровка душистая (травы) | 80 | 40 |
| A ₂ | -*- | -*- | Различные | Различный | 0,4 | Зубровка душистая (травы) | 80 | 40 |
| B ₁ | Сложный | Древостой | Различные | Различный | 0,4 | Зубровка душистая (травы) | 80 | 40 |
| B ₂ | Брусничник сложный | Вырубка Редина | - | - | - | Зверобой продырявленный (листья, цветы) | 10 | 5 |
| | | | Различные | - | 0,4 | | 10 | 5 |

| | | | | | | | | |
|----------------|---------------------------|---|--------------------------------------|-----------------------------------|-----------------------------|--|-----------------|-----------------------|
| -«- | -«- | Вырубка Редина | - Различ- ные | - - | - 0,4 | Тысячелист- ник обыкно- венный (трава, соцветия) | 10 10 | 5 5 |
| -«- | -«- | Вырубка Редина Древо- стой | - Различ- ные | - - | - 0,4 0,6 | Земляник лесная (листья) | 24 24 20 | 12 12 10 |
| -«- | -«- | Древо- стой | Различ- ные | - | 0,4 | Зубровка душистая (трава) | 80 | 40 |
| В3 | Чернич- ник | Редина | Различ- ные | Различ- ный | 0,4 | Зверобой продыряв- ленный (листья, цветы) | 10 | 5 |
| -«- | -«- | Вырубка Редина | - Различ- ные | - Различ- ный | - 0,4 | Тысячели- стник обыкно- венный (тра- ва, соцветия) | 10 10 | 5 5 |
| -«- | -«- | Вырубка Редина Древо- стой | - - Различ- ные | - - Различ- ный | - 0,4 0,6 | Земляника лесная (ли- стья) | 24 24 20 | 12 12 10 |
| С ₂ | Сложный кислич- ник | Вырубка Редина | - | - | - | Зверобой продыряв- ленный (листья, цветы) | 10 10 | 5 5 |
| -«- | -«- | Древо- стой Вырубка Редина | Хвой- ные береза - - | Раз- лич- ный - - | 0,4- 0,6 - 0,4 | Душица обыкновен- ная (трава) | 5 5 5 | 2,5 2,5 2,5 |
| -«- | -«- | Древо- стой | Хвой- ные лист- венные | 40 | Раз- лич- ный | Ландыш майский (листья, цветки) | 50 | 20 |

| | | | | | | | | |
|----------------|------------------------------------|-------------------------------------|--|--------------------------|-----------------|---|----------------|----------------|
| -«- | -«- | Вырубка Редина Древо- стой | - - Различ- ные | - - Различ- ный | - 0,4 0,6 | Земляника лесная (листья) | 24 24 20 | 12 12 10 |
| -«- | -«- | Древо- стой Редина | Под пологом средне- и низкополотных насаждений | | | Чистотел большой (трава) | 120 120 | 40 40 |
| С ₃ | Чернич- ник бруснич- ник | Вырубка Редина | - Различ- ные | - Различ- ный | - 0,4 | Зверобой продырявле- нный (листья, цветы) | 10 10 | 5 5 |
| -«- | -«- | Вырубка Редина | - Различ- ные | - Различ- ный | - | Тысячелист- ник обычно- венный (трава, соцветия) | 10 10 | 5 5 |
| -«- | -«- | Древо- стой | Хвойные и широколиственные леса 0.4-0.8 | | | Ландыш майский (листья, цветы) | 50 | 20 |
| -«- | -«- | Вырубка Редина Древо- стой | - 0,4 В различных влажных лесах | | | Крапива двудомная (листья) | 50 50 30 | 20 20 15 |
| -«- | -«- | Редина Древо- стой | В различных низкополотных насаждениях | | | Земляника лесная (листья) | 24 24 | 12 12 |
| -«- | -«- | Древо- стой Редина | Под пологом средне-и низкополотных насаждений | | | Чистотел большой (трава) | 120 120 | 40 40 |
| -«- | -«- | Древо- стой | Хвойные | Средний | 0,6 | Щитовник мужской (корневища) | 70 | 30 |
| С ₄ | Приручье- вый чернич- ник | Вырубка Редина | Под пологом низкополотных насаждений | | | Крапива двудомная (листья) | 50 50 | 20 20 |
| Д ₂ | Сложный | Вырубка Редина Древо- стой | - - Е,Б,Д | - - Различ- ный | - 0,4 0,5 | Зверобой продырявле- нный (листья, цветы) | 40 30 20 | 10 10 10 |
| -«- | -«- | Вырубка Редина Древо- | - - Различ- | - - Различ- | - 0,4 0,4 | Тысячелист- ник обыкновен. | 40 30 20 | 10 10 10 |

| | | Стой | ные | ный | | (трава, соцветия) | | |
|-----|---------------------------------|-------------------------------------|--|--------------------------------|----------------------------------|--|----------------|----------------|
| -«- | -«- | Вырубка Редина Древо- стой | - - Хвойные , береза | - - Раз- личный | - 0,4 0,4- 0,6 | Душица обыкно- венная (трава) | 80 60 40 | 25 20 10 |
| -«- | -«- | Вырубка Редина Древо- стой | - Различные низкопол- лотные насаждения | | | Земляника лесная (ли- стья) | 15 15 15 | 5 5 5 |
| -«- | -«- | Древо- стой Редина | Под пологом средне- и низкополотных насаждений | | | Чистотел большой (трава) | 120 120 | 40 40 |
| Дз | Сложный чернич- ник | Вырубка Редина | - Различ- ные | - Раз- лич- ный | - 0,4 | Зверобой продыряв- ленный (листья, цветы) | 40 30 | 10 10 |
| -«- | -«- | Вырубка Редина Древо- стой | - - Различ- ные | - - Раз- лич- ный | - 0,4 0,4 | Тысяче- листник обыкнов. (трава, соцв- етия) | 40 30 20 | 10 10 10 |
| -«- | -«- | Древо- стой | Хвой- ные, листвен- ные | 40 | Раз- лич- ная | Ландыш майский (листья, цветы) | 60 | 30 |
| -«- | -«- | Вырубка Редина Древо- стой | - - Различ- ные | - - Различ- ный | - 0,4 0,6 | Землянка лесная (листья) | 24 24 20 | 12 12 10 |
| -«- | -«- | Древо- стой Редина | Под пологом низкополотных насаждений | | | Чистотел большой (трава) | 120 120 | 40 40 |
| Д4 | Приручье- вый чер- ничник | Вырубка Редина Древо- стой | - - Влаж- ные леса | - - Влаж- ные леса | - 0,4 Вла- жные леса | Крапива двудомная (листья) | 80 60 40 | 40 30 20 |

Таблица 22

Запас некоторых видов лекарственного сырья в насаждениях различных древесных пород и типов леса, кг/га

| Наименование лекарственных растений, заготавливаемая часть растения | Сосняк сныть-ево-ясенниковый | Ольшаник крапивный | Дубняк крапивный | Дубняк осоковый | Сосняк крапивно-разнотравный | Дубняк пойменный | Сосняк |
|---|------------------------------|--------------------|------------------|-----------------|------------------------------|------------------|--------|
| 1 | 2 | 3 | 4 | 5 | 6 | 7 | 8 |
| Копытень европейский (все растения) | 3,0 | - | 3,0 | - | 3,0 | - | 3,0 |
| Земляника лесная (листья) | 0,2 | - | 0,2 | - | 0,2 | - | 0,2 |
| Валериана лекарственная (корневища) | - | - | - | - | - | 0,2 | - |
| Щитовник мужской (корневища) | 13,7 | - | 13,7 | - | 13,7 | - | 13,7 |
| Крапива двудомная (листья) | - | 3,4 | - | - | - | 13,9 | - |
| Папоротник мужской (корневища) | - | 5,2 | - | - | - | - | - |
| Чемерица Лобеля (корневища) | - | - | - | - | - | 3,6 | - |
| Брусника | - | - | - | 3,4 | - | - | - |
| Хвощ лесной (трава) | 0,3 | - | 0,3 | - | 0,3 | 10,5 | 0,3 |
| Костяника (все растения) | 0,4 | - | 0,4 | - | 0,4 | - | 0,4 |
| Золотарник обыкновенный (трава) | 0,2 | - | 0,2 | - | 0,2 | - | 0,2 |
| Сочевичник весенний (все растения) | 0,9 | - | 0,9 | - | 0,9 | - | 0,9 |

| Наименование лекарственных растений, заготавливаемая часть растения | Сосняк сныть-ево-ясменниковый | Ольшаник крапивный | Дубняк крапивный | Дубняк осоковый | Сосняк крапивно-разнотравный | Дубняк пойменный | Сосняк |
|---|-------------------------------|--------------------|------------------|-----------------|------------------------------|------------------|--------|
| 1 | 2 | 3 | 4 | 5 | 6 | 7 | 8 |
| Майник двулистный (все растения) | 0,1 | - | 0,1 | - | 0,1 | - | 0,1 |
| Медуница неясная (трава) | 0,9 | - | 0,9 | - | 0,9 | - | 0,9 |
| Калужница болотная (трава) | - | - | - | 8,7 | - | - | - |
| Таволга вязолистная (корневища) | - | - | - | 40,2 | - | 28,7 | - |
| Паслен сладко-горький | - | - | - | 0,7 | - | - | - |
| Воронец колосистый (все растения) | - | 0,6 | - | - | - | - | - |

Таблица 23

Параметры использования лесов при заготовке пищевых лесных ресурсов и сборе лекарственных растений

| №№ п/п | Виды пищевых лесных ресурсов, лекарственных растений | Единица измерения | Ежегодный допустимый объем заготовки |
|-------------------------------|--|-------------------|--------------------------------------|
| 1 | 2 | 3 | 4 |
| Пищевые лесные ресурсы | | | |
| 1 | Грибы | тонн | 10,2 |
| 2 | Ягоды | тонн | 2,6 |
| 3 | Березовый сок | тонн | 1,2 |
| 4 | Дикоплодовые | тонн | 4,4 |
| Лекарственные растения | | | |
| 1 | Крапива двудомная | тонн | 0,4 |

| №№ п/п | Виды пищевых лесных ресурсов, лекарственных растений | Единица измерения | Ежегодный допустимый объем заготовки |
|-----------|---|----------------------|--|
| 1 | 2 | 3 | 4 |
| 2 | Цмин песчаный | тонн | 0,01 |
| 3 | Медуница | тонн | 0,3 |
| 4 | Копытень | тонн | 0,02 |
| 5 | Душица | тонн | 0,03 |
| 6 | Земляника (лист) | тонн | 0,01 |
| 7 | Шиповник | тонн | 0,20 |
| 8 | Кора крушины | тонн | 0,02 |
| 9 | Плоды боярышника | тонн | 0,05 |
| 10 | Цветы боярышника | тонн | 0,01 |
| 11 | Тысячелистник | тонн | 0,01 |

В настоящее время леса лесничества для заготовки пищевых лесных ресурсов и сбора лекарственных растений используются только для нужд населения.

Сроки разрешенного использования лесов для заготовки пищевых лесных ресурсов и сбора лекарственных растений определяются договором аренды лесного участка для данного вида деятельности.

2.5. Нормативы, параметры и сроки разрешенного использования лесов для осуществления видов деятельности в сфере охотничьего хозяйства

Согласно части 2.2. статьи 116 Лесного кодекса, Городские леса на территории муниципального образования «город Брянск» по их целевому назначению не могут использоваться для осуществления видов деятельности в сфере охотничьего хозяйства.

2.5.1. Перечень и нормы проведения биотехнических мероприятий.

Согласно части 2.2. статьи 116 Лесного кодекса, Городские леса на территории муниципального образования «город Брянск» по их целевому назначению не могут использоваться для осуществления видов деятельности в сфере охотничьего хозяйства, раздел 2.5.1; не рассматривается.

2.5.2. Перечень разрешенных для размещения объектов охотничьей инфраструктуры

Согласно части 2.2. статьи 116 Лесного кодекса, Городские леса муниципального образования «город Брянск» по их целевому назначению не могут использоваться для осуществления видов деятельности в сфере охотничьего хозяйства, раздел 2.5.2. не рассматривается.

2.6. Нормативы, параметры и сроки разрешенного использования лесов для ведения сельского хозяйства

Согласно части 2.3. статьи 116 Лесного кодекса Городские леса муниципального образования «город Брянск» по их целевому назначению не могут использоваться для ведения сельского хозяйства за исключением сенокосения и пчеловодства.

2.6.1. Сведения о площадях лесных участков, на которых возможно сенокосение, выпас сельскохозяйственных животных, пчеловодство, выращивание сельскохозяйственных культур и иной сельскохозяйственной деятельности, рыбоводство, а также соответствующие нормативы (допустимые объёмы)

Использование лесов для сенокосения.

Для сенокосения должны использоваться нелесные земли, а также необлесившиеся лесосеки, прогалины и другие, не покрытые лесной растительностью земли, до проведения на них лесовосстановления.

В необходимых случаях для сенокосения могут использоваться пригодные для этой цели участки малоценных лесных насаждений, не намеченные под реконструкцию.

Пчеловодство.

В качестве кормовой базы для медоносных пчел должны использоваться лесные участки, на которых в составе древесного, кустарникового или травяно-кустарничкового яруса имеются медоносные растения.

Лесные участки для размещения ульев и пасек должны предоставляться, в первую очередь, на опушках леса, прогалинах и других не покрытых лесной растительностью землях.

2.6.2. Параметры использования лесов для ведения сельского хозяйства

Граждане, юридические лица, использующие леса для ведения сельского хозяйства, имеют право:

- осуществлять использование лесов в соответствии с условиями договора аренды лесного участка (договора безвозмездного срочного пользования);
- создавать, согласно части 1 статьи [13 Лесного кодекса](#) Российской Федерации, лесную инфраструктуру, в том числе лесные дороги;
- размещать, согласно части 2 статьи [38 Лесного кодекса](#) Российской Федерации, на предоставленных лесных участках ульи и пасеки, возводить изгороди, навесы и другие временные постройки.

Граждане, юридические лица, использующие леса для ведения сельского хозяйства, обязаны:

- составлять проект освоения лесов в соответствии с частью 1 статьи [88 Лесного кодекса](#) Российской Федерации;
- осуществлять меры санитарной безопасности в лесах, в том числе санитарно-оздоровительные и профилактические мероприятия по защите лесов в соответствии с законодательством Российской Федерации
- соблюдать условия договора аренды лесного участка (договора безвозмездного пользования);
- соблюдать требования пункта 13 Правил пожарной безопасности в лесах, утвержденных Постановлением Правительства Российской Федерации от 30.06.2007 № [417](#) (Собрание законодательства Российской Федерации, 2007, № 28, ст. 3432; 2011, № 20, ст. 2820; 2012, № 46, ст. 6339);
- в соответствии с частью 2 статьи [26 Лесного кодекса](#) Российской Федерации подавать ежегодно лесную декларацию;
- в соответствии с частью 1 статьи [49 Лесного кодекса](#) Российской Федерации представлять отчет об использовании лесов;
- в соответствии с частью 1 статьи [60 Лесного кодекса](#) Российской Федерации представлять отчет об охране лесов от пожаров;
- в соответствии с частью 4 статьи [91 Лесного кодекса](#) Российской Федерации представлять в государственный лесной реестр в порядке, установленном законодательством Российской Федерации, документированную информацию, предусмотренную частью 2 статьи [91 Лесного кодекса](#) Российской Федерации.

2.7. Нормативы, параметры и сроки разрешенного использования лесов для осуществления научно - исследовательской и образовательной деятельности

Для осуществления научно-исследовательской деятельности, образовательной деятельности, лесные участки, в соответствии со статьей 40 Лесного кодекса Российской Федерации, предоставляются государственным и муниципальным учреждениям в постоянное (бессрочное) пользование, другим научным и образовательным организациям – в аренду.

В соответствии с пунктом 3 статьи 72 Лесного кодекса Российской Федерации договор аренды лесного участка для осуществления научно-исследовательской и образовательной деятельности заключается на срок от 10 до 49 лет.

Использование лесов для научно-исследовательской и образовательной деятельности осуществляется в соответствии с Правилами использования лесов для осуществления научно-исследовательской деятельности, образовательной деятельности, утвержденными приказом Федерального агентства лесного хозяйства от 23.12.2011 № 548, которые разрешают:

- рубку деревьев в научных и образовательных целях;
- создание лесной инфраструктуры, с установкой специальных знаков, информационных и иных указателей;
- осуществление экспериментальной деятельности по охране, защите, воспроизводству и использованию лесов в целях разработки, опытно-производственной проверки и внедрения результатов научно-исследовательских и опытно-конструкторских работ;
- испытание биологических и иных средств для изучения их влияния на экологическую систему леса;
- создание и использование объектов учебно-практической базы;

При использовании лесных участков для осуществления научно-исследовательской и образовательной деятельности необходимо обеспечить выполнение требований Правил санитарной безопасности в лесах, утвержденных Постановлением Правительства от 20.05.2017 № 607 и Правил пожарной безопасности в лесах, утвержденных Постановлением Правительства от 30.06.2007 № 417.

При этом в соответствии с Правилами санитарной безопасности в лесах:

- запрещается разведение и использование растений, животных и других организмов, не свойственных естественным экологическим системам, а также созданных искусственным путем, без разработки эффективных мер по предотвращению их неконтролируемого размножения;
- запрещается использование пестицидов и ядохимикатов.

Граждане и юридические лица используют лесные участки для осуществления научно-исследовательской деятельности, образовательной деятельности на основании договоров аренды, договоров постоянного (бессрочного) пользования и в соответствии с проектом освоения лесов, прошедшим экспертизу.

Право постоянного (бессрочного) пользования может быть прекращено на основании статей 45, 54 Земельного кодекса Российской Федерации.

2.8. Нормативы, параметры и сроки разрешенного использования лесов для осуществления рекреационной деятельности

2.8.1. Нормативы использования лесов для осуществления рекреационной деятельности (допустимая рекреационная нагрузка по типам ландшафтов и другое)

Использование участков лесного фонда в целях рекреационной деятельности регламентируется статьями 11, 41 Лесного кодекса Российской Федерации, Правилами использования лесов для осуществления рекреационной деятельности, утвержденными приказом Рослесхоза от 21.02.2012 № 62.

Осуществление рекреационной деятельности регламентируется правилами использования лесов для осуществления рекреационной деятельности - приказ Федерального агентства лесного хозяйства от 21.02.2012 № 62 «Об утверждении правил использования лесов для осуществления рекреационной деятельности».

При этом оно не должно препятствовать праву граждан свободно пребывать в лесах (статья 11 Лесного кодекса Российской Федерации).

При определении размеров лесных участков, выделяемых для осуществления рекреационной деятельности, необходимо руководствоваться оптимальной рекреационной нагрузкой на лесные экосистемы при соблюдении условий не нанесения ущерба лесным насаждениям и окружающей среде.

Использование лесных участков для осуществления рекреационной деятельности допускается на основании и в соответствии с проектом освоения лесов, прошедшим государственную экспертизу.

Использование лесов для организации рекреационной деятельности осуществляется способами, не наносящими вреда окружающей среде и здоровью человека.

На лесных участках, предоставленных для осуществления рекреационной деятельности, подлежат сохранению природные ландшафты, объекты животного мира, водные объекты.

В целях проведения благоустройства предоставленных лесных участков лица, использующие леса для осуществления рекреационной деятельности, выполняют комплекс хозяйственных мероприятий, которые должны обеспечивать высокую степень выполнения лесами санитарно-гигиенических, рекреационно-познавательных и других полезных функций:

1. Рубки ухода за лесом и прочие рубки:

- формирование ландшафтов;
- удаление малоценных в эстетическом плане древесных пород;
- создание разновозрастных насаждений;
- уход за подростом;
- мероприятие по очистке от захламленности и сухостойного леса;

2. Лесовосстановительные мероприятия:

- облесение непригодных для отдыха участков;
- создание ландшафтных групп и живой изгороди;
 - посадка единичных деревьев для разнообразия и дополнения ландшафтов.

3. Мероприятия по сохранению живой среды:

- огораживание муравейников;
- создание ремизов;
- обустройство гнездовий.

4. Благоустройство территории осуществляется созданием и ремонтом дорожно-тропиночной сети, устройством площадок и мест отдыха различного назначения, размещением объектов архитектуры малых форм, посадкой декоративных деревьев и кустарников и другими мероприятиями, повышающими рекреационную ценность территории.

При осуществлении рекреационной деятельности в лесах допускается возведение временных построек на лесных участках (беседок, пунктов хранения инвентаря и т.д.) и осуществление благоустройства лесных участков (размещение дорожно-тропиночной сети, информационных стендов и аншлагов по природоохранной тематике, скамеек, навесов от дождя, указателей направления движения, контейнеров для сбора и хранения мусора). Направлением хозяйственной деятельности должно быть максимальное сохранение природной среды и недопущение факторов отрицательного влияния.

Для осуществления рекреационной деятельности в целях организации отдыха, туризма, физкультурно-оздоровительной и спортивной деятельности лица, использующие леса могут организовывать туристические станции, туристические тропы и трассы, проведение культурно-массовых мероприятий, пешеходные, велосипедные и лыжные прогулки, конные прогулки (верхом и/или на повозках), занятия изобразительным искусством, познавательные и экологические экскурсии, спортивные соревнования по отдельным видам спорта, специфика которых соответствует проведению соревнований в лесу, физкультурно-спортивные фестивали и тренировочные сборы, а также другие виды организации рекреационной деятельности.

Размещение временных построек, физкультурно-оздоровительных, спортивных и спортивно-технических сооружений допускается, прежде всего, на участках, не занятых деревьями и кустарниками, а при их отсутствии на участках, занятых наименее ценными лесными насаждениями, в местах, определенных проектом освоения лесов.

В целях строительства объектов для осуществления рекреационной деятельности в лесах допускается проведение рубок лесных насаждений на основании проекта освоения лесов.

Для осуществления рекреационной деятельности лесные участки предоставляются государственными и муниципальными учреждениями в постоянное (бессрочное) пользование, другими лицами – в аренду.

В соответствии с пунктом 3 статьи 72 Лесного кодекса Российской Федерации, договор аренды лесного участка для осуществления рекреационной деятельности заключается на срок от 10 до 49 лет.

При использовании лесных участков для осуществления рекреационной деятельности необходимо обеспечить выполнение требований Правил санитарной безопасности в лесах, утвержденных Постановлением Правительства от 20.05.2017 № 607, и Правил пожарной безопасности в лесах, утвержденных Постановлением Правительства от 30.06.2007 № 417.

В соответствии с Правилами санитарной безопасности в лесах при использовании лесов для рекреационной деятельности не допускается ухудшение санитарного и лесопатологического состояния насаждений.

В соответствии с пунктом 24 Правил пожарной безопасности в лесах, проведение массовых мероприятий в лесах в пожароопасный период разрешается только по согласованию с органами местного самоуправления.

При осуществлении рекреационной деятельности в лесах не допускается:

- повреждение лесных насаждений, растительного покрова и почв за пределами предоставленного лесного участка;
- захламливание площади предоставленного лесного участка и прилегающей территории за пределами предоставленного лесного участка бытовым мусором, иными видами отходов;
- проезд транспортных средств и иных механизмов по произвольным, неустановленным маршрутам.

Невыполнение гражданами и юридическими лицами, использующими леса для осуществления рекреационной деятельности, проекта освоения лесов является основанием для досрочного расторжения договора аренды лесного участка.

Учитывая состояние насаждений, их местоположение, доступность (транспортные возможности), наиболее перспективными для использования в рекреационных целях являются лесные участки, находящиеся в посещаемых местах.

Площадь лесных участков, перспективная для осуществления рекреационной деятельности составляет 1102,2361 га (таблица 1.2.1.).

Исходя из этого, следует включить в Перспективный план развития города территорию площадью 1102,2361 га в качестве первоочередной зоны планируемого освоения лесов, в границах которой предусмотрено строительство, реконструкция объектов, необходимых для осуществления рекреационной деятельности. Дальнейшее использование территории под рекреацию может осуществляться по мере появления в этом необходимости.

Мероприятия, осуществляемые при рекреационной деятельности, допустимая рекреационная нагрузка лесных участков, создание рекреационной инфраструктуры отражаются в проекте освоения лесов.

Ниже приведены шкалы оценки лесных участков, допустимой рекреационной нагрузки насаждений и примерные нормы благоустройства территории, которые необходимо использовать при подготовке лесных участков к передаче в аренду для осуществления рекреационной деятельности.

Шкала оценки рекреационной деградации лесной среды

| Характеристика участка | Стадии рекреационной деградации |
|--|---------------------------------|
| 1 | 2 |
| Признаков нарушения лесной среды нет, рост и развитие деревьев и кустарников нормальное, механические их повреждения отсутствуют; подрост (разновозрастный) и подлесок жизнеспособные. Моховой и травяной покров из характерных для данного типа леса видов; подстилка (пружинящая) не нарушена. Регулирование рекреации не требуется. | 1 |
| Незначительное изменение лесной среды и ухудшение роста и развития деревьев и кустарников, единичные их механические повреждения; подрост (разновозрастный) и подлесок жизнеспособные, средней густоты, имеют до 20 процентов поврежденных и усохших экземпляров. Проективное покрытие мхов до 20 процентов, травяного покрова – до 50 процентов (из них 1/10 – луговая растительность); нарушение подстилки незначительное, почва и подстилка слегка уплотнены; отдельные корни деревьев обнажены, вытоптано до минеральной части почвы до 5 процентов площади. Требуется регулирование рекреационной деятельности. | 2 |
| Значительное изменение лесной среды, рост и развитие деревьев ослаблены, до 10 процентов стволов с механическими повреждениями; подрост (одновозрастный) и подлесок угнетены, средней густоты или редкие, 21-50 процентов поврежденных и угнетенных экземпляров. Мхи у стволов деревьев, их проективное покрытие 70-60 процентов (из них 2/10 луговой растительности, появляются сорняки). Подстилка и почва значительно уплотнены, довольно много обнаженных корней деревьев, вытоптано до минеральной части почвы 6-40 процентов площади. Требуется активное регулирование рекреационной деятельности. | 3 |
| Сильно нарушена лесная среда древесной растительности куртинно-лугового типа, деревья значительно угнетены, 11-20 процентов стволов с механическими повреждениями; подрост и подлесок нежизнеспособные (преимущественно в куртинах), редкие или отсутствуют, поврежденных или усохших | 4 |

| | |
|---|---|
| экземпляров более 50 процентов. Мхи отсутствуют, проективное покрытие травяного покрова 59-40 процентов (в том числе до 1/2 занимают луговая растительность и сорняки). Много обнаженных корней деревьев, подстилка на открытых местах отсутствует, вытоптанно до минеральной части почвы 41-60 процентов площади. Необходимо строгое ограничение рекреационной деятельности | |
| Лесная среда деградирована; древостой разрежен, куртинно-лугового типа, деревья сильно ослаблены или усыхают, более 20 процентов с механическими повреждениями; подрост, подлесок, мхи, подстилка отсутствуют, проективное покрытие травяного покрова до 10 процентов (в том числе до 3/4 занимают луговая растительность и сорняки), корни большинства деревьев обнажены и повреждены. Вытоптанно до минеральной части почвы более 60 процентов площади. Рекреация не допускается. | 5 |

Шкала санитарно-гигиенической оценки участка

| Характеристика участка (выдела) | Класс (балл) санитарно-гигиенической оценки |
|--|---|
| Участок в хорошем санитарном состоянии, воздух чистый, хорошая аэрация, отсутствие техногенного шума, кровососущих насекомых, труднопроходимых зарослей. Имеют место ароматические запахи, лесные звуки, сочные краски | 1 |
| Участок в сравнительно хорошем санитарном состоянии, незначительно захламлен и замусорен, имеются отдельные сухостойные деревья, воздух несколько загрязнен, техногенный шум периодический или отсутствует | 2 |
| Участок в плохом санитарном состоянии, захламлен мертвой древесиной, замусорен. Имеются места свалок мусора, карьеры и ямы, сильно загрязненный воздух (в том числе неприятные запахи). Место ветреное, сильно затененное, высокий уровень техногенного шума, обилие кровососущих насекомых, наличие избыточного увлажнения, труднопроходимых зарослей | 3 |

Примечание: Оценка дается в результате периодических наблюдений за санитарным состоянием участка.

Шкала оценки биологической устойчивости насаждений

| Классы устойчивости | Размер и характеристика текущего отпада (усыхающие) | Общий размер усыхания (деревья 2-й и 3-й) | Наличие вредителей и болезней | Состояние лесной среды |
|---------------------|---|---|-------------------------------|------------------------|
|---------------------|---|---|-------------------------------|------------------------|

| | | | | |
|----------------------------|---|--|--|---|
| | деревья и свежий сухостой) | группы состояния + захламленность) | | |
| 1 устойчивые | – До 2% (за счет деревьев с диаметром на высоте 1,3м менее среднего) | До 5 процентов | Отсутствуют или единичные повреждения | Не нарушено |
| 2 устойчивость нарушена | – Отпад в 2 и более раза превышает размер естественного отпада (за счет деревьев с диаметром на высоте 1,3м близким к среднему) | 6 – 40 процентов | Могут иметь массовое распространение и высокую численность | Как правило, нарушено, полнота неравномерная или низкая |
| 3 устойчивость утрачена | – То же | 40 процентов и более (для осинников 50 процентов и более, полнота менее 0,7) | То же | То же |

Примечание:

В древостоях со 2-м классом биологической устойчивости проводятся выборочные санитарные рубки, с 3-м – сплошные (при отсутствии других хозяйственных распоряжений).

Суммарная площадь насаждений 2-го и 3-го классов биологической устойчивости составляет площадь насаждений с неудовлетворительным санитарным состоянием.

Проходимость:

1 – хорошая

2 – средняя

3 – плохая

Просматриваемость:

1 – хорошая

2 – средняя

3 – плохая

Шкала эстетической оценки участка

| Класс | Насаждения | Открытые пространства |
|-------|--|---|
| 1 | Хвойные и лиственные насаждения I-II классов бонитета с длинными и | Площадь до 1,0 га (прогалины, поляны), хорошо дренированные свежие и сухие почвы; участки площадью от 1 до 3га со |

| | | |
|---|--|--|
| | широкими кронами деревьев, здоровым и красивым подлеском и подростом средней густоты. Участок с хорошей проходимостью, незахламленный | сложными, извилистыми границами, хорошо выраженным рельефом, декоративными опушками, имеются единичные декоративные деревья или сформировавшиеся древесно-кустарниковые группы; небольшие красочные водоемы с ясно выраженными берегами, обрамленными декоративной растительностью |
| 2 | Насаждения III класса бонитета с участием ольхи и осины до 5 единиц состава при средней ширине и длине крон, густом или угнетенном подрасте и подлеске. Участок частично захламлен (до 5 м ³ /га) | Открытые пространства больших размеров с конфигурацией границ простой формы; водные пространства, обрамленные малодекоративной растительностью; участки без древесной растительности, заросшие кустарниками |
| 3 | Насаждения с преобладанием ольхи и осины, а также хвойные IV-V классов бонитета. У деревьев плохо развиты кроны. Захламленность и сухостой от 5 м ³ /га и выше | Необлесившиеся вырубки, пашни, линии электропередачи, хозяйственные дворы, болота и другие открытые площади и водоемы с низкой декоративностью |

Примечание:

Эстетическая оценка открытых ландшафтов проводится с учетом следующих показателей:

- положение на местности, влажность почвы, проходимость;
- размер и конфигурация участка;
- живописность опушек и местности, окружающих открытые пространства;
- наличие и качество единичных или небольших групп деревьев и кустарников и характер их размещения;
- качество травяного и мохового покрова;
- размер и конфигурация водоемов, характер их берегов и окружающей растительности, доступность водной поверхности для отдыхающих, санитарное состояние водоема и возможность его использования для отдыха и купания.

Шкала оценки пространственной структуры лесных ландшафтов

| Группы ландшафтов | | Типы ландшафтов | | |
|-------------------|--------|--------------------------------------|-------------------------------|--------|
| Наименование | Индекс | Характеристика | Общая сомкнутость полога леса | Индекс |
| Закрытые | 11 | Древостой горизонтальной сомкнутости | 1,0 – 0,6 | 1a |

| | | | | |
|--------------|----|--|---------------------------------------|----|
| | 12 | Древостои вертикальной сомкнутости с учетом яруса подроста и подлеска высотой более 1,5 м | 1,0 – 0,6 | 1б |
| Полуоткрытые | 21 | Изреженные древостои с равномерным размещением деревьев, редким подростом и подлеском высотой более 1,5м или без них | 0.5 – 0.3 | 2а |
| | 22 | Изреженные древостои с неравномерным размещением деревьев, редким подростом и подлеском высотой более 1,5м или без них | 0.5 – 0.3 (в группах 0.7 – 0.6) | 2б |
| Открытые | 31 | Редины, участки с единичными деревьями с наличием редкого возобновления кустарников, независимо от их высоты | 0.2 – 0.1 | 3а |
| | 32 | Участки с наличием возобновления леса или кустарников высотой до 1,5 м (вне зависимости от густоты) | - | 3б |
| | 33 | Участки без древесно-кустарниковой растительности | - | 3в |

**Шкала категорий состояния деревьев
(для подеревной инвентаризации)**

| Категория деревьев | Основные признаки | Дополнительные признаки |
|------------------------------|---|--|
| 1 | 2 | 3 |
| ХВОЙНЫЕ ПОРОДЫ | | |
| 1 – без признаков ослабления | Хвоя зеленая блестящая, крона густая, прирост текущего года нормальный для данной породы, возраста, условий местопроизрастания и времени года | |
| 2 – ослабленные | Хвоя часто светлее обычного, крона слабоажурная, прирост уменьшен не более чем | Возможны признаки местного повреждения ствола и корневых лап, ветвей |

| | | |
|---|--|--|
| | наполовину по сравнению с нормальным | |
| 3 – сильно ослабленные | Хвоя светло-зеленая или сероватая матовая, крона ажурная, прирост уменьшен более чем наполовину по сравнению с нормальным | Возможны признаки повреждения ствола корневых лап, ветвей, кроны, могут иметь место попытки поселения или удавшиеся местные поселения стволовых вредителей на стволе или ветвях |
| 4 – усыхающие | Хвоя серая, желтоватая или желто-зеленая, крона заметно изрежена, прирост текущего года еще заметен или отсутствует | Признаки повреждения ствола и других частей дерева выражены сильнее, чем у предыдущей категории, возможно заселение дерева стволовыми вредителями (смоляные воронки, буровая мука, насекомые на коре, под корой и в древесине) |
| 5 – сухостой текущего года (свежий) | Хвоя текущего года серая, желтая или бурая, крона сильно изрежена, мелкие веточки сохраняются, кора сохранена или осыпалась лишь частично | Признаки предыдущей категории; в конце сезона возможно наличие на части дерева вылетных отверстий насекомых |
| 6 – сухостой прошлых лет (старый) | Хвоя осыпалась или сохранилась лишь частично, мелкие веточки, как правило, обломились, кора осыпалась | На стволе и ветвях имеются вылетные отверстия насекомых под корой – обильная буровая мука и грибница дереворазрушающих грибов |
| ЛИСТВЕННЫЕ ПОРОДЫ | | |
| 1 – без признаков ослабления | Листва зеленая, блестящая, крона густая, прирост текущего года нормальный для данной породы, возраста, условий местопроизрастания и времени года | |
| 2 – ослабленные (сухокронные 1/4) | Листва зеленая; крона слабоажурная, прирост может быть ослаблен по сравнению с нормальным, усохших ветвей менее 1/4 | Могут быть местные повреждения ветвей, корневых лап и ствола, механические повреждения, единичные водяные побеги |
| 3 – сильно ослабленные (сухокронные до 1/2) | Листва мельче или светлее обычной, преждевременно опадает, крона изрежена, усохших ветвей от 1/4 до 1/2 | Признаки предыдущей категории выражены сильнее; попытки поселения или удавшиеся местные поселения стволовых вредителей, сокотечение и водяные побеги на стволе и ветвях |

| | | |
|--|--|---|
| 4 – усыхающие сухокронные более чем на 1/2 | Листва мельче, светлее или желтее обычной, преждевременно отпадает или увядает, крона изрежена, усохших ветвей от 1/2 до 3/4 | На стволе и ветвях возможны признаки заселения стволовыми вредителями (входные отверстия, насечки, сокотечение, буровая мука и опилки, насекомые на коре, под корой и в древесине); обильные водяные побеги, частично усохшие или усыхающие |
| 5 – сухостой текущего года (свежий) | Листва усохла, увяла или преждевременно опала, усохших ветвей более 3/4, мелкие веточки и кора сохранились | На стволе, ветвях и корневых лапах часто признаки заселения стволовыми вредителями и поражения грибами |
| 6 – сухостой прошлых лет (старый) | Листва и часть ветвей опали, кора разрушена или опала на большей части ствола | Имеются вылетные отверстия насекомых на стволе, ветвях и корневых лапах, на коре и под корой грибница и плодовые тела грибов |

Ветровал, бурелом, снеголом учитывают отдельно с указанием времени их образования.

При перече́те обязательно указывают заселенность деревьев разных категорий стволовыми вредителями и пораженность болезнями, если признаки поражения четко выражены. В очагах хвое- и листогрызущих вредителей перече́т деревьев производится после периода восстановления хвои и листвы, до этого в случае необходимости учитывается лишь степень объедания хвои (листвы) в процентах (1 – без повреждения, 2 – слабое повреждение – менее 25 процентов, среднее – 25-50 процентов, сильное – 50-75 процентов, полное – более 75 процентов).

Бессистемное, хаотическое использование природных ландшафтов для отдыха, отсутствие элементов благоустройства приводит к нарушению почвенного покрова, разрушению почвы, загрязнению лесной среды и общему распаду лесных сообществ (лесного фитоценоза). Благоустройство территории – единственный цивилизованный рычаг, позволяющий свести до минимума отрицательное воздействие человека на природу.

Подготовку территории зоны активного отдыха под рекреацию следует вести в направлении по осуществлению благоустройства.

Благоустройство лесов, предоставленных для осуществления рекреационной деятельности, должно быть предусмотрено проектом освоения лесов.

Лесная среда, если она предварительно не подготовлена для рекреации, начинает разрушаться при нагрузке свыше 10 чел./га. Поэтому размещаемые по функциональным зонам объекты рекреационного назначения должны иметь площади, позволяющие обеспечить полноценный отдых без нарушения природной среды. В зависимости от

рекреационной нагрузки режим использования лесных участков для отдыха может быть:

- свободный – нагрузка до 5 чел/га (мало обустроенная зона тихого отдыха);

- средне-регулируемый – нагрузка 6-20 чел/га (в достаточной степени обустроенная объектами рекреационного назначения зона активного отдыха);

- строго регулируемый – нагрузка более 20 чел/га (отдельные лесные участки зоны активного отдыха, которые должны быть максимально обустроены).

Примечание: В городских лесах муниципального образования «город Брянск» есть участки, требующие заключения договора аренды.

На каждый лесной участок, предоставленный в аренду, должен быть разработан «проект освоения лесов».

Общественная рекреация возможна на значительной площади лесничества. Это места отдыха населения, туристов, приезжих гостей.

2.8.2. Перечень кварталов и (или) частей кварталов зоны рекреационной деятельности, в том числе перечень кварталов и (или) их частей, в которых допускается возведение физкультурно-оздоровительных, спортивных и спортивно-технических сооружений

Использование лесов для осуществления рекреационной деятельности, в условиях лесничества, является наиболее перспективным видом пользования. Близость к городу, наличие развитой дорожной сети, лесных массивов и рек, создают привлекательные условия для отдыха горожан в течение всего года.

Таблица 24

Перечень кварталов и частей кварталов,
входящих в состав городских лесов

| Участковое лесничество | Перечень кварталов или их частей | Площадь, га |
|------------------------|----------------------------------|-------------|
| Без деления | 1-39 | 1102,2361 |
| ИТОГО: | 1-39 | 1102,2361 |

2.8.3. Функциональное зонирование территории зоны рекреационной деятельности

Для обеспечения единого подхода к дифференциации территории рекреационных лесов функциональные зоны выделяются по категориям

рекреационного ландшафта в пределах категорий защитных лесов и хозяйственных частей: парковая категория ландшафта (функциональная зона значительной интенсивности посещения рекреантами), лесопарковая категория ландшафта (средней интенсивности) и лесная категория ландшафта (слабой интенсивности посещения). Каждая функциональная зона характеризуется преобладающими в ней видами отдыха, формой рекреационного использования, необходимостью дальнейшей дифференциации территории, спецификой правового режима и целевым назначением мероприятий.

В пределах всех функциональных зон при необходимости возможно выделение участков покоя, памятников природы, мемориальных объектов, а в лесной категории ландшафта возможны заповедные участки. Неоднородность форм рекреационного использования лесов обычно наблюдается в лесопарковой категории ландшафта, что требует ее разделения на подзоны по этому признаку. При этом форма рекреационного использования лесов - совокупность видов и форм лесной рекреации, отличающихся организацией отдыха, его характером на территориях различного функционального назначения и реализуемых в целях восстановления жизненных сил и улучшения здоровья людей. Поэтому возможно выделение подзон массового организованного, массового самодеятельного, пляжного отдыха; отдыха на территории рекреационной застройки и др. Все это позволяет дифференцировать способы определения рекреационной емкости территории, фактических рекреационных нагрузок, оптимизировать интенсивность и характер благоустройства, перераспределяющего потоки отдыхающих и снижающего степень экологического воздействия рекреации на природную среду.

Лесные участки лесничества, предоставляемые в аренду для рекреационной деятельности, включают в себя относительно небольшие территории (средняя площадь 2,3 га). Поэтому сначала производится анализ рекреационного, функционального зонирования всего природно-территориального комплекса, частью которого является лесной участок, конкретизация роли его назначения, в общей системе. Функциональное зонирование территории лесного участка проводится по преобладающим видам отдыха (спортивные игры, спорт, кратковременные и длительные прогулки, экскурсии, виды добычательской формы рекреации и др.), формам рекреации (дорожная, бездорожная, добычательская, пикниковая), а также с учетом форм рекреационного пользования (пляжный отдых, отдых на территории рекреационной застройки и др.).

Организационно-хозяйственные мероприятия в различных
категориях ландшафта

| № п/п | Наименование показателей | Категории ландшафта | | |
|----------|--|--|--|---|
| | | парковая | лесопарковая | Лесная |
| 1 | 2 | 3 | 4 | 5 |
| 1 | Интенсивность посещения рекреантами | Значительная | Средняя | Слабая |
| 2 | Преобладающие виды отдыха | Кратковременные прогулки, детские подвижные игры, спортивные игры на оборудованных площадках, выгул животных, отдых в малых формах архитектуры | Кратковременные прогулки, отдых на траве, спорт, отдых в оборудованных местах индивидуального отдыха | Туризм, длительные прогулки, добычательская рекреация |
| 3 | Возможные подзоны, особо охраняемые участки, отдельные объекты | Участки покоя, ремизы, памятники природы | Подзоны: -массового организованного отдыха (спортивно-парковая, сектор «тишины»); -массового самодеятельного отдыха; -рекреационной застройки и пляжная. Участки покоя, памятники природы. | Участки покоя и заповедывания, памятники природы |
| 4 | Целевое назначение мероприятий: -в отношении флористического комплекса; | Формирование устойчивых, эстетически ценных насаждений паркового характера; | Формирование сложных по составу и форме насаждений паркового характера в соответствии с лесорастительными условиями; | Сохранение лесных биоценозов в их естественном состоянии; |
| | -в отношении фаунистического комплекса | Привлечение ценных видов животных; | Создание благоприятных условий обитания животных; | Охрана, воспроизводство и регулирование численности животных; |
| | -рекреационных | Обеспечение ус- | Благоустройство | Благоустрой- |

| | | | | |
|---|--|--|--|--|
| | | ловий для различных видов массового отдыха в парковых насаждениях | дорожно-тропиночной сети, прогулочных, экскурсионных маршрутов и отдельных мест отдыха | ство отдельных дорог хозяйственного назначения и учебно-познавательных маршрутов |
| 5 | Лесоводственный уход | Рубки формирования (ухода), санитарные рубки | Рубки формирования (ухода), санитарные рубки | Рубки ухода, санитарные рубки |
| 6 | Лесовосстановление и формирование ландшафтов | Лесопарковые посадки (ландшафтные, декоративно-защитные) | Лесопарковые посадки (ландшафтные, лесные, специальные, декоративно-защитные) | Лесные культуры и специальные посадки |
| 7 | Охрана и защита леса | Лесозащитные и противопожарные мероприятия | Лесозащитные и противопожарные мероприятия | Лесозащитные и противопожарные мероприятия |
| 8 | Биотехнические мероприятия | Создание ремизных участков, искусственных гнездовий, подкормка, устройство водопоев, регулирование численности | Выявление и охрана отдельных участков размножения ценных видов животных, создание ремиз, устройство кормушек и водопоев, регулирование численности отдельных видов животных, расселение муравейников | Выявление и охрана отдельных участков размножения ценных видов животных, ре-акклиматизация, регулирование численности, устройство водопоев |

| | | | | |
|---|----------------------|---|---|--|
| 9 | Рекреационные услуги | Обустройство мест массового индивидуального отдыха, спортивно-плоскостных сооружений, детских площадок, пляжей. Создание обслуживающих учреждений | Благоустройство дорожно-тропиночной сети, мест индивидуального отдыха, пляжей, прогулочных, экскурсионных маршрутов | Проложение и обустройство учебно-познавательных тематических маршрутов |
|---|----------------------|---|---|--|

2.8.4. Перечень временных построек на лесных участках и нормативы их благоустройства

В целях проведения благоустройства предоставленных лесных участков лица, использующие леса для осуществления рекреационной деятельности, выполняют комплекс хозяйственных мероприятий, которые должны обеспечивать высокую степень выполнения лесами санитарно-гигиенических, рекреационно-познавательных и других полезных функций:

1. Рубки ухода за лесом и прочие рубки:

- формирование ландшафтов;
- удаление малоценных в эстетическом плане древесных пород;
- создание разновозрастных насаждений;
- уход за подростом;
- мероприятие по очистке от захламленности и сухостойного леса.

2. Лесовосстановительные мероприятия:

- облесение непригодных для отдыха участков;
- создание ландшафтных групп и живой изгороди;
- посадка единичных деревьев для разнообразия и дополнения ландшафтов.

3. Мероприятия по сохранению живой среды:

- огораживание муравейников;
- создание ремизов;
- обустройство гнездовий.

4. Благоустройство территории:

- осуществляется созданием и ремонтом дорожно-тропиночной сети, устройством площадок и мест отдыха различного назначения, размещение объектов архитектуры малых форм, посадкой декоративных деревьев и кустарников и другими мероприятиями, повышающими рекреационную ценность территории.

Перечень объектов, не связанных с созданием лесной инфраструктуры для осуществления рекреационной деятельности в защитных лесах, относящихся к категориям лесов, выполняющих функции защиты природных и иных объектов утвержден Распоряжением Правительства Российской Федерации от 27.05.2013 № 849-р. В этот перечень входят:

- площадка для игр (детская), отдыха, занятий спортом, установки мусоросборников;

- форма малая архитектурная (некапитальное нестационарное сооружение, включая беседки, ротонды, веранды, дровницы, навесы, объекты мелкорозничной торговли, попутного бытового обслуживания и питания, остановочные павильоны);

- элемент благоустройства лесного участка (пешеходная дорожка с мягким покрытием, георешетка, устройство для оформления озеленения, фонарь, скамейка, мостик, настил, малогабаритный (малый) контейнер-мусоросборник, урна, физкультурный снаряд (тренажер), наземная туалетная кабина);

- линия связи;

- линия электропередачи воздушная, кабельная всех классов напряжения;

- постройка временная, используемая в рекреационных целях;

- трубопровод подземный.

2.8.5. Параметры и сроки использования лесов для осуществления рекреационной деятельности

Параметры и сроки разрешенного использования лесов для осуществления рекреационной деятельности определяются пунктом 3 статьи 72 Лесным кодексом Российской Федерации, Правилами использования лесов для осуществления рекреационной деятельности, утвержденными приказом Федерального агентства лесного хозяйства от 21.02.2012 № 62, и договором аренды лесного участка.

2.9. Нормативы, параметры и сроки разрешенного использования лесов для создания лесных плантаций и их эксплуатация

Согласно Приказу Рослесхоза от 14.12.2010 № 485 «Об утверждении особенностей использования, охраны, защиты, воспроизводства лесов, расположенных в водоохраных зонах, лесов, выполняющих функции защиты природных и иных объектов, ценных лесов, а также лесов, расположенных на особо - защитных участках лесов» использование лесов лесничества в целях создания лесных плантаций, учитывая их целевое назначение, не допускается.

2.10. Нормативы, параметры и сроки разрешенного использования лесов для выращивания лесных плодовых, ягодных, декоративных растений и лекарственных растений

Использование лесов лесничества для выращивания лесных плодовых, ягодных, декоративных и лекарственных растений согласно - Правил использования лесов для выращивания лесных плодовых, ягодных, декоративных растений, лекарственных растений (утверждены приказом Рослесхоза от 05.12.2011 № 510), допускается на всей территории лесничества.

Использование лесов лесничества для выращивания лесных плодовых, ягодных, декоративных и лекарственных растений может ограничиваться или запрещаться в соответствии со статьей 27 Лесного кодекса Российской Федерации.

Лица, арендующие лесные участки для выращивания лесных плодовых, ягодных, декоративных растений, лекарственных растений, обязаны:

- составлять проект освоения лесов в соответствии с частью 1 статьи 88 Лесного кодекса Российской Федерации;

- осуществлять использование лесов в соответствии с проектом освоения лесов;

- соблюдать условия договора аренды лесного участка;

- осуществлять использование лесов способами и технологиями, предотвращающими возникновение эрозии почв, исключаящими или ограничивающими негативное воздействие на последующее воспроизводство лесов, а также на состояние водных и других природных объектов;

- соблюдать правила пожарной безопасности в лесах и правила санитарной безопасности в лесах;

- в соответствии с частью 2 статьи 26 Лесного кодекса Российской Федерации подавать ежегодно лесную декларацию;

- в соответствии с частью 1 статьи 49 Лесного кодекса Российской Федерации представлять отчет об использовании лесов;

- в соответствии с частью 1 статьи 60 Лесного кодекса Российской Федерации представлять отчет об охране и о защите лесов;

- в соответствии с частью 4 статьи 91 Лесного кодекса Российской Федерации предоставлять в государственный лесной реестр в установленном порядке документированную информацию, предусмотренную частью 2 статьи 91 Лесного кодекса Российской Федерации.

Требования к использованию лесов для выращивания лесных плодовых, ягодных, декоративных растений, лекарственных растений.

Для выращивания лесных плодовых, ягодных декоративных растений, лекарственных растений используют, в первую очередь, нелесные земли из состава земель лесного фонда, а также необлесившиеся

вырубки, прогалины и другие, не покрытые лесной растительностью земли, на которых невозможно естественное возобновление леса до посадки на них лесных культур; земли, подлежащие рекультивации (выработанные торфяники и др.).

Для выращивания лесных плодовых, ягодных, декоративных, лекарственных растений под пологом леса могут использоваться участки малоценных насаждений, не намеченные под реконструкцию. На лесных участках, используемых для выращивания лесных плодовых, ягодных, декоративных растений, лекарственных растений, химические и биологические препараты применяются в соответствии с Федеральным законом от 19.07.1997 № 109-ФЗ «О безопасном обращении с пестицидами и агрохимикатами» (Собрание законодательства Российской Федерации, 1997, № 29, статья 3510; 2003, № 2, статья 153, статья 167; 2004, № 27, статья 2711; 2006, № 43, статья 4412; 2008, № 26, статья 3022; 2009, № 1, статья 17, статья 21; 2010, № 41 (часть II), статья 5189; 2011, № 30 (часть I), статья 4590, 4596).

2.11. Нормативы, параметры и сроки разрешенного использования лесов для выращивания посадочного материала лесных растений (саженцев, сеянцев)

Использование лесов для выращивания посадочного материала лесных растений (саженцев, сеянцев) осуществляется в соответствии с лесохозяйственным регламентом лесничества или лесопарка. Выращивание посадочного материала лесных растений (саженцев, сеянцев) представляет собой предпринимательскую деятельность, осуществляемую в целях воспроизводства лесов и лесоразведения. Для выращивания посадочного материала лесных растений (саженцев, сеянцев) лесные участки государственным учреждениям, муниципальным учреждениям предоставляются в постоянное (бессрочное) пользование, другим лицам - в аренду. Использование лесов для выращивания посадочного материала лесных растений (саженцев, сеянцев) может ограничиваться в соответствии со статьей 27 Лесного кодекса Российской Федерации.

Лица, использующие леса для выращивания посадочного материала лесных растений (саженцев, сеянцев), имеют право:

- осуществлять использование лесов в соответствии с условиями договора аренды лесного участка;
- создавать, согласно части 1 статьи 13 Лесного кодекса Российской Федерации, лесную инфраструктуру (лесные дороги, лесные склады и другую);
- размещать, согласно части 2 статьи 39.1 Лесного кодекса Российской Федерации, на предоставленных лесных участках теплицы, другие строения и сооружения;

- иметь другие права, если их реализация не противоречит требованиям законодательства Российской Федерации.

Лица, использующие леса для выращивания посадочного материала лесных растений (саженцев, сеянцев), обязаны:

- составлять проект освоения лесов в соответствии с частью 1 статьи 88 Лесного кодекса Российской Федерации;

- осуществлять использование лесов в соответствии с проектом освоения лесов;

- соблюдать условия договора аренды лесного участка;

- осуществлять использование лесов для выращивания посадочного материала лесных растений (саженцев, сеянцев) способами и технологиями, предотвращающими возникновение эрозии почв, исключая или ограничивающими негативное воздействие на последующее воспроизводство лесов, а также на состояние водных и других природных объектов;

- соблюдать правила пожарной безопасности в лесах и правила санитарной безопасности в лесах;

- в соответствии с частью 2 статьи 26 Лесного кодекса Российской Федерации подавать ежегодно лесную декларацию;

- в соответствии с частью 1 статьи 49 Лесного кодекса Российской Федерации представлять отчет об использовании лесов;

- в соответствии с частью 1 статьи 60 Лесного кодекса Российской Федерации представлять отчет об охране и о защите лесов; - в соответствии с частью 4 статьи 91 Лесного кодекса Российской Федерации представлять в государственный лесной реестр в установленном порядке документированную информацию, предусмотренную частью 2 статьи 91 Лесного кодекса Российской Федерации;

- выполнять другие обязанности, предусмотренные законодательством Российской Федерации.

Требования к использованию лесов для выращивания посадочного материала лесных растений (саженцев, сеянцев)

Для выращивания посадочного материала лесных растений (саженцев, сеянцев) используют, в первую очередь, не покрытые лесом земли из состава земель лесного фонда, а также необлесившиеся лесосеки, прогалины и другие, не покрытые лесной растительностью, земли иных категорий, на которых располагаются леса. Для выращивания посадочного материала лесных растений (саженцев, сеянцев) используются улучшенные и сортовые семена лесных растений или, если такие семена отсутствуют, нормальные семена лесных растений. Для выращивания посадочного материала лесных растений (саженцев, сеянцев) не допускается применение нерайонированных семян лесных растений, а также семян лесных растений, посевные и иные качества которых не проверены.

2.12. Нормативы, параметры и сроки разрешенного использования лесов по геологическому изучению недр, разведки и добыче полезных ископаемых

Использование лесов лесничества для выполнения работ по геологическому изучению недр, для разработки месторождений полезных ископаемых, согласно их целевого назначения, не допускается (часть 2.4. статьи 116 Лесного кодекса Российской Федерации).

2.13. Нормативы, параметры и сроки разрешенного использования лесов для строительства и эксплуатации водохранилищ, и иных искусственных водных объектов, а также гидротехнических сооружений, специализированных сооружений морских портов, морских терминалов, речных портов и причалов

Использование лесов для строительства и эксплуатации водохранилищ, и иных искусственных водных объектов, а также гидротехнических сооружений, специализированных сооружений морских портов, морских терминалов, речных портов и причалов осуществляется в соответствии со статьями 21 и 44 Лесного кодекса Российской Федерации.

Использование лесов лесничества для строительства и эксплуатации водохранилищ, и иных искусственных водных объектов, а также гидротехнических сооружений, специализированных сооружений морских портов, морских терминалов, речных портов и причалов пока не отмечено, однако в силу природно-географического расположения водных объектов на территории лесничества существуют предпосылки строительства гидротехнических и берегоукрепляющих сооружений.

Лесные участки используются для строительства и эксплуатации водохранилищ, и иных искусственных водных объектов, а также гидротехнических сооружений, специализированных сооружений морских портов, морских терминалов, речных портов и причалов в соответствии с водным законодательством.

Лесные участки, предоставляются гражданам и юридическим лицам в постоянное (бессрочное) пользование (статья 9 Лесного кодекса) или предоставляется в аренду на срок от 1 до 49 лет (часть 3 статья 72).

Имеющиеся водные объекты могут использоваться (рассматриваться) как элементы ландшафта при организации территории соответствующего лесного участка, переданного в аренду для использования лесов в рекреационных целях; элементом благоустройства лесов.

2.14. Нормативы, параметры и сроки, разрешенного использования лесов для строительства, реконструкции, эксплуатации линейных объектов

Использование лесов для строительства, реконструкции, эксплуатации линейных объектов осуществляется в соответствии со статьей 21 Лесного кодекса и Правилами использования лесов для строительства, реконструкции, эксплуатации линейных объектов (утверждены приказом Рослесхоза от 10.06.2011 № 223).

Лесные участки для строительства, реконструкции и эксплуатации линейных объектов, предоставляются гражданам и юридическим лицам в соответствии со статьей 9 Лесного кодекса, в постоянное (бессрочное) пользование или предоставляются в аренду на срок от 1 до 49 лет (часть 3 статьи 72 Лесного кодекса РФ).

Согласно приказу Федерального агентства лесного хозяйства от 14.12.2010 № 485 в лесах зеленых зон разрешается использование лесов только для строительства гидротехнических сооружений, линий связи, линий электропередачи и подземных трубопроводов.

В целях строительства линейных объектов используются, прежде всего, нелесные земли, а при отсутствии на лесном участке таких земель - участки невозобновившихся вырубок, гарей, пустошей, прогалины, а также площади, на которых произрастают низкополнотные и наименее ценные лесные насаждения.

Осуществление строительства, реконструкции и эксплуатации линейных объектов должно исключать развитие эрозионных процессов на занятой и прилегающей территории.

При использовании лесов в целях строительства, реконструкции и эксплуатации автомобильных и железных дорог исключаются случаи, вызывающие нарушение поверхностного и внутрисочвенного стока вод, затопление или заболачивание лесных участков вдоль дорог.

На лесных участках, предоставленных в пользование в целях строительства, реконструкции линейных объектов использование лесов осуществляется в соответствии с проектом освоения лесов.

В целях использования линейных объектов, обеспечения их безаварийного функционирования и эксплуатации, в целях обеспечения безопасности граждан и создания необходимых условий для эксплуатации линейных объектов, в том числе в охранных зонах линейных объектов (в том числе в целях проведения аварийно-спасательных работ) гражданами, юридическими лицами, имеющими в собственности, безвозмездном пользовании, аренде, хозяйственном ведении или оперативном управлении линейные объекты, осуществляются:

а) прокладка и содержание в безлесном состоянии просек вдоль и по периметру линейных объектов.

Ширина просеки для линий электропередачи определяется в соответствии с требованиями и размерами охранных зон воздушных линий

электропередачи, предусмотренными пунктом "а" Приложения к Правилам установления охранных зон объектов электросетевого хозяйства и особых условий использования земельных участков, расположенных в границах таких зон, утвержденных Постановлением Правительства Российской Федерации от 24.02.2009 № 160 (Собрание законодательства Российской Федерации, 2009, № 10, статья 1220);

б) обрезка крон, вырубка и опиловка деревьев, высота которых превышает расстояние по прямой от дерева до крайней точки линейного объекта, сооружения, являющегося его неотъемлемой технологической частью, или крайней точки его вертикальной проекции, увеличенное на 2 метра;

в) вырубка сильноослабленных, усыхающих, сухостойных, ветровальных и буреломных деревьев, угрожающих падением на линейные объекты.

целях обеспечения безопасности граждан и создания необходимых условий для эксплуатации линейных объектов, в том числе в охранных зонах линейных объектов, осуществляется использование лесов для проведения выборочных рубок и сплошных рубок деревьев, кустарников, лиан без предоставления лесных участков (Часть 4 статьи 45 Лесного кодекса Российской Федерации).

В соответствии с частью 1 статьи 88 Лесного кодекса Российской Федерации при проведении рубок лесных насаждений, проект освоения лесов не составляется.

Для проведения указанных выше выборочных рубок и сплошных рубок деревьев, кустарников, лиан юридические и физические лица, использующие леса для строительства, реконструкции, эксплуатации линейных объектов, направляют в орган государственной власти, орган местного самоуправления в пределах их полномочий, определенных в соответствии со статьями 81 - 84 Лесного кодекса Российской Федерации, не позднее 15 дней до завершения рубки, при проведении рубок в целях предотвращения аварий или проведения аварийно-спасательных работ - не позднее чем через 2 рабочих дня с момента начала рубок, следующую информацию:

- а) наименование юридического лица, фамилия, имя, отчество - для физического лица;
- б) объем и породный состав вырубаемой древесины;
- в) сведения о местонахождении лесного участка в соответствии с материалами лесоустройства (выдел, квартал) (для объектов электросетевого хозяйства также указывается диспетчерское наименование объекта и проектный номинальный класс напряжения);
- г) срок завершения рубки лесных насаждений.

Требование о направлении заявителем иной информации, помимо указанной выше, а также отказ в получении направляемой информации, ее регистрации не допускается.

В целях использования линейных объектов (в том числе в целях проведения аварийно-спасательных работ) допускаются выборочные рубки и сплошные рубки деревьев, кустарников, лиан, в том числе в

охранных зонах и санитарно-защитных зонах, предназначенных для обеспечения безопасности граждан и создания необходимых условий для эксплуатации соответствующих объектов (часть 5 статьи 21 Лесного кодекса Российской Федерации).

В защитных лесах выборочные рубки и сплошные рубки деревьев, кустарников, лиан допускаются в случаях, если строительство, реконструкция, эксплуатация объектов, не связанных с созданием лесной инфраструктуры, для целей использования линейных объектов, не запрещены или не ограничены в соответствии с законодательством Российской Федерации (часть 5.1 статьи 21 Лесного кодекса Российской Федерации).

Если иное не установлено законодательством, в охранных зонах и на просеках линий электропередачи и линий связи, других линейных объектов допускается рубка деревьев, кустарников, лиан, их уничтожение, в том числе химическим или комбинированным способом.

По всей ширине охранных зон линейных объектов на участках с нарушенным почвенным покровом при угрозе развития эрозии должна проводиться рекультивация земель с посевом трав и (или) посадкой кустарников на склонах.

При использовании лесов в целях строительства, реконструкции и эксплуатации линейных объектов не допускается:

- повреждение лесных насаждений, растительного покрова и почв за пределами предоставленного лесного участка и соответствующей охранной зоны;
- захламление прилегающих территорий за пределами предоставленного лесного участка строительным и бытовым мусором, отходами древесины, иными видами отходов;
- загрязнение площади предоставленного лесного участка и территории за его пределами химическими и радиоактивными веществами;
- проезд транспортных средств и иных механизмов по произвольным, неустановленным маршрутам за пределами предоставленного лесного участка и соответствующей охранной зоны.

Лица, осуществляющие использование лесов в целях строительства, реконструкции и эксплуатации линейных объектов, обеспечивают:

- регулярное проведение очистки просеки, примыкающих опушек леса, искусственных и естественных водотоков от захламления строительными, лесосечными, бытовыми и иными отходами, от загрязнения отходами производства, токсичными веществами;
- восстановление нарушенных производственной деятельностью лесных дорог, осушительных канав, дренажных систем, шлюзов, мостов, других гидромелиоративных сооружений, квартальных столбов, квартальных просек;
- принятие необходимых мер по устранению аварийных ситуаций, а также ликвидации их последствий, возникших по вине указанных лиц.

Земли, нарушенные или загрязненные при использовании лесов для строительства, реконструкции и эксплуатации линейных объектов, подлежат рекультивации в соответствии с требованиями законодательства Российской Федерации. Нормативы при использовании лесов для строительства, реконструкции и эксплуатации линейных объектов не регламентированы.

2.15. Нормативы, параметры и сроки разрешенного использования лесов для переработки древесины и иных лесных ресурсов

В соответствии с частью 2 статьи 14 Лесного кодекса и Приказа Рослесхоза от 14.12.2010 № 485 в лесах, расположенных в водоохраных зонах, лесах, выполняющих функции защиты природных и иных объектов, ценных лесах и лесах, расположенных на особо защитных участках лесов, создание лесоперерабатывающей инфраструктуры запрещено.

2.16. Нормативы, параметры и сроки разрешенного использования лесов для религиозной деятельности

Использование Городских лесов муниципального образования «город Брянск» для осуществления религиозной деятельности не противоречит их целевому назначению и может осуществляться религиозными организациями в соответствии с Федеральным законом от 26.09.1997 № 125-ФЗ «О свободе совести и религиозных объединениях».

В соответствии со статьей 47 Лесного кодекса Российской Федерации, лесные участки, находящиеся в государственной собственности, предоставляются религиозным организациям для осуществления религиозной деятельности в безвозмездное пользование.

На территории лесничества нет природных объектов культового поклонения, поэтому нормативы, параметры и сроки разрешенного использования лесов для осуществления религиозной деятельности в рамках настоящего лесохозяйственного регламента не рассматриваются.

2.17. Требования к охране, защите и воспроизводству лесов

2.17.1. Требования к мерам пожарной безопасности в лесах, охране лесов от загрязнения радиоактивными веществами и иного негативного воздействия

Нормативы мероприятий по охране лесов лесничества от пожаров (противопожарному обустройству) разработаны в соответствии с

Правилами пожарной безопасности в лесах, утвержденными Постановлением Правительства Российской Федерации от 30.06.2007 № 417, и приказом Федерального агентства лесного хозяйства от 05.07.2011 № 287 «Об утверждении классификации природной пожарной опасности лесов и классификации пожарной опасности в лесах в зависимости от условий погоды», приказом Рослесхоза от 27.04.2012 № 174 «Об утверждении нормативов противопожарного обустройства лесов».

Меры пожарной безопасности в лесах включают в себя:

- предупреждение лесных пожаров;
- мониторинг пожарной опасности в лесах и лесных пожаров;
- разработку и утверждение планов тушения лесных пожаров;
- иные меры пожарной безопасности в лесах.

Меры противопожарного обустройства лесов включают в себя:

- строительство, реконструкцию и эксплуатацию лесных дорог, предназначенных для охраны лесов от пожаров;
- строительство, реконструкцию и эксплуатацию посадочных площадок для самолетов, вертолетов, используемых в целях проведения авиационных работ по охране и защите лесов;
- прокладку просек, противопожарных разрывов, устройство противопожарных минерализованных полос;
- строительство, реконструкцию и эксплуатацию пожарных наблюдательных пунктов (вышек, мачт, павильонов, и других наблюдательных пунктов), пунктов сосредоточения противопожарного инвентаря;
- устройство пожарных водоемов и подъездов к источникам противопожарного водоснабжения;
- проведение работ по гидромелиорации;
- снижение природной пожарной опасности лесов путем регулирования породного состава лесных насаждений и проведения санитарно-оздоровительных мероприятий;
- иные определенные Правительством Российской Федерации меры.

К иным мерам, определенным Правительством Российской Федерации, согласно постановлению Правительства Российской Федерации от 16.04.2011 № 281 «О мерах противопожарного обустройства лесов», относятся:

- прочистка просек, прочистка противопожарных минерализованных полос и их обновление;
- эксплуатация пожарных водоемов и подъездов к источникам водоснабжения;
- благоустройство зон отдыха граждан, пребывающих в лесах в соответствии со статьей 11 Лесного кодекса Российской Федерации;
- установка и эксплуатация шлагбаумов, устройство преград, обеспечивающих ограничение пребывания граждан в лесах в целях обеспечения пожарной безопасности;

– создание и содержание противопожарных заслонов, и устройство лиственных опушек;

– установка и размещение стендов и других знаков и указателей, содержащих информацию о мерах пожарной безопасности в лесах.

Создание системы предупреждения и тушения лесных пожаров на территории лесничества включает в себя:

– обеспечение выполнения проекта освоения лесного участка в части обеспечения их пожарной безопасности;

– информирование населения о состоянии пожарной обстановки в лесах, и разъяснение требований Правил пожарной безопасности в лесах.

Мониторинг пожарной опасности в лесах включает в себя:

Мониторинг пожарной опасности в лесах и лесных пожарах включает в себя:

– наблюдение и контроль за пожарной опасностью в лесах и лесными пожарами;

– организацию системы обнаружения и учета лесных пожаров, системы наблюдения за их развитием с использованием наземных, авиационных или космических средств;

– организацию патрулирования лесов;

– прием и учет сообщений о лесных пожарах, а также оповещение населения и противопожарных служб о пожарной опасности в лесах и лесных пожарах специализированными диспетчерскими службами.

Мониторинг пожарной опасности в лесах осуществляется лесничим.

Разработка планов тушения лесных пожаров

1. Органы государственной власти в пределах своих полномочий, определенных в соответствии со статьями 81 - 83 Лесного кодекса Российской Федерации, разрабатывают планы тушения лесных пожаров, устанавливающие:

1) перечень и состав лесопожарных формирований, пожарной техники и оборудования, противопожарного снаряжения и инвентаря, иных средств предупреждения и тушения лесных пожаров на соответствующей территории, порядок привлечения и использования таких средств в соответствии с уровнем пожарной опасности в лесах;

2) перечень сил и средств подразделений пожарной охраны и аварийно-спасательных формирований, которые могут быть привлечены в установленном порядке к тушению лесных пожаров, и порядок привлечения таких сил и средств в соответствии с уровнем пожарной опасности в лесах;

3) мероприятия по координации работ, связанных с тушением лесных пожаров;

4) меры по созданию резерва пожарной техники и оборудования, противопожарного снаряжения и инвентаря, транспортных средств и горюче-смазочных материалов;

5) иные мероприятия.

2. В случае, если план тушения лесных пожаров предусматривает привлечение в установленном порядке сил и средств подразделений пожарной охраны и аварийно-спасательных формирований, он подлежит согласованию с соответствующими федеральными органами исполнительной власти.

3. Сводный план тушения лесных пожаров на территории субъекта Российской Федерации утверждается высшим должностным лицом субъекта Российской Федерации (руководителем высшего исполнительного органа государственной власти субъекта Российской Федерации) по согласованию с уполномоченным федеральным органом исполнительной власти.

4. Порядок разработки и утверждения плана тушения лесных пожаров и его форма, порядок разработки сводного плана тушения лесных пожаров на территории субъекта Российской Федерации, его форма и нормативы обеспеченности субъекта Российской Федерации лесопожарными формированиями, пожарной техникой и оборудованием, противопожарным снаряжением и инвентарем, иными средствами предупреждения и тушения лесных пожаров устанавливаются Правительством Российской Федерации.

Тушение лесных пожаров.

1. Тушение лесного пожара включает в себя:

1) обследование лесного пожара с использованием наземных, авиационных или космических средств в целях уточнения вида и интенсивности лесного пожара, его границ, направления его движения, выявления возможных границ его распространения и локализации, источников противопожарного водоснабжения, подъездов к ним и к месту лесного пожара, а также других особенностей, определяющих тактику тушения лесного пожара;

2) доставку людей и средств тушения лесных пожаров к месту тушения лесного пожара и обратно;

3) локализацию лесного пожара;

4) ликвидацию лесного пожара;

5) наблюдение за локализованным лесным пожаром и его дотушивание;

6) предотвращение возобновления лесного пожара.

2. Лица, использующие леса, в случае обнаружения лесного пожара на соответствующем лесном участке немедленно обязаны сообщить об этом в специализированную диспетчерскую службу и принять все возможные меры по недопущению распространения лесного пожара.

3. Правила тушения лесных пожаров устанавливаются уполномоченным федеральным органом исполнительной власти.

Иные меры пожарной безопасности в лесах.

В числе иных мер по обеспечению пожарной безопасности лесов особое внимание следует уделить лесопожарной пропаганде и

мероприятиям по предупреждению и ограничению распространения лесных пожаров.

Указанные меры пожарной безопасности осуществляются: на лесных участках, предоставленных в аренду, безвозмездное пользование, бессрочное (постоянное) пользование - лесопользователями этих лесных участков на основании проекта освоения лесов.

Привлечение юридических лиц и граждан для тушения лесных пожаров осуществляется в соответствии с федеральным законом от 21.12.1994 № 68-ФЗ «О защите населения и территорий от чрезвычайных ситуаций природного и техногенного характера».

Федеральный государственный пожарный надзор в лесах осуществляется уполномоченными федеральным органом исполнительной власти и органами исполнительной власти субъектов Российской Федерации в рамках переданных полномочий Российской Федерации по осуществлению федерального государственного пожарного надзора в лесах согласно их компетенции

Федеральный государственный пожарный надзор в лесах может осуществляться государственными учреждениями, подведомственными органам государственной власти субъектов Российской Федерации, в пределах полномочий указанных органов.

В соответствии с Лесоустроительной инструкцией, утвержденной приказом Минприроды от 29.03.2018 № 122 «Об утверждении Лесоустроительной инструкции», проектирование мероприятий по охране лесов от пожаров осуществляется по следующим направлениям:

- разработка лесоводственных мер по формированию пожароустойчивых лесных насаждений;
- определение класса природной пожарной опасности лесов;
- разработка мер противопожарного обустройства лесов;
- разработка мер по обеспечению средствами предупреждения и тушения лесных пожаров.

Таблица 26

**Распределение территории лесничества
по классам природной пожарной опасности**

| № п/п | Наименование лесничества | Площадь по классам природной пожарной опасности | | | | | Итого | Средний класс |
|-------|-------------------------------|---|---------|----------|----------|----------|-----------|---------------|
| | | I | II | III | IV | V | | |
| 1 | 2 | 3 | 4 | 5 | 6 | 7 | 8 | 9 |
| 1 | Городские леса муниципального | 2,2986 | 10,3053 | 395,3079 | 359,9404 | 334,3839 | 1102,2361 | 3,9 |

| | | | | | | | | |
|--------------------------------|--------|---------|----------|----------|----------|-----------|--|--|
| образова- ния г. Брянск. | | | | | | | | |
| Итого | 2,2986 | 10,3053 | 395,3079 | 359,9404 | 334,3839 | 1102,2361 | | |
| % | 0,2 | 0,9 | 35,8 | 32,6 | 30,3 | 100 | | |

Примечание: Распределение территории лесничества по классам природной пожарной опасности произведено в соответствии с приказом Федерального агентства лесного хозяйства от 05.07.2011 № 287.

Нормативы мероприятий по охране лесов от пожаров,
от загрязнения и от иного негативного воздействия

| Мероприятия | Единица измерения | Рекомендуемые объемы | Сроки проведения |
|--|-----------------------|---------------------------------------|----------------------------------|
| 1 | 2 | 3 | 4 |
| 1. Предупредительные мероприятия: | | | |
| 1.1 Изготовление постоянных стендов | шт. | 3 | постоянно |
| 1.2. Установка предупредительных аншлагов | шт. | 20 | 2017 с последующим содержанием |
| 1.3. Устройство и содержание водозаборов | шт. | 5 | -«- |
| 1.4. Устройство мест отдыха и купания | шт. | 5 | -«- |
| 2. Мероприятия по ограничению распространения пожаров: | | | |
| 2.1. Устройство противопожарных барьеров (минерализованных полос) | км | 25 | ежегодно |
| 2.2. Уход за противопожарными барьерами (минерализованными полосами) | км | 75 | ежегодно |
| 3. Дорожное строительство | | | |
| 3.1 Строительство дорог | км | | ежегодно |
| 3.2 Ремонт дорог | км | - | ежегодно |
| 4. Мероприятия по борьбе с лесными пожарами | | | |
| 4.1. Наем пожарных сторожей | чел. | 3 | ежегодно на пожароопасный период |
| 4.2. Организация маршрутов патрулирования | <u>кол-во</u> чел. | <u>3</u> 3 | ежегодно на пожароопасный период |
| 4.3. Организация пунктов противопожарного инвентаря | пункт | 3 | постоянно |
| 4.4. Организация добровольных пожарных дружин (ДПД) | кол-во чел. | - | постоянно в пожароопасный период |
| 4.5. Противопожарная пропаганда | тыс.руб. | по мере необходимости в полном объеме | |

Состояние и качество противопожарных барьеров (минерализованных полос, противопожарных разрывов) должно

соответствовать ОСТ 56-103-98, утвержденному приказом Федеральной службы лесного хозяйства России от 24.02.1998 № 38.

При передаче лесных участков в аренду объемы (нормативы) противопожарных мероприятий предусматриваются на данные лесные участки проектом освоения лесов с учетом лесохозяйственного регламента и выполняются в полном объеме арендатором лесных участков.

Территория Городских лесов муниципального образования «город Брянск» относится к зоне наземного пожарного мониторинга.

Инспектор Городских лесов на территории муниципального образования «город Брянск» по результатам мониторинга принимает необходимые дополнительные меры по повышению противопожарной устойчивости лесов, вплоть до ограничения посещений отдельных лесных участков.

В рамках организации и ведения лесопожарной пропаганды наиболее эффективными мероприятиями являются:

- изготовление и установка в наиболее посещаемых местах информационных и предупреждающих аншлагов противопожарной и природоохранной тематики;
- изготовление и распространение листовок и агиток противопожарной и природоохранной тематики;
- публикация статей и призывов лесопожарной и природоохранной тематики в периодической печати, выступления на радио и телевидении;
- оповещение населения через средства массовой информации о пожарной обстановке в лесах.

Мероприятия по предупреждению и ограничению распространения лесных пожаров включают в себя:

- регулирование состава древостоя при проектировании и проведении лесовосстановительных и лесохозяйственных мероприятий;
- уборка из насаждений сухостойных и суховершинных деревьев;
- своевременная очистка мест рубок и ликвидация внелесосечной захламленности;
- создание системы противопожарных барьеров (минерализованных полос);
- устройство достаточно разветвленной сети лесных дорог;
- устройство пожарных водоемов;
- другие мероприятия, предусмотренные проектом противопожарного устройства лесных участков лесничества.

При проведении противопожарных мероприятий следует руководствоваться Правилами пожарной безопасности в лесах, утвержденными Постановлением Правительства Российской Федерации от 30.06.2007 № 417 и приказом Федерального агентства лесного хозяйства от 05.07.2011 № 287 «Об утверждении классификации природной пожарной опасности лесов и классификации пожарной опасности в лесах в зависимости от условий погоды».

Нормы обеспечения противопожарным оборудованием и техникой, средствами тушения лесных пожаров регламентируются приказом Минприроды России от 28.03.2014 № 161 «Об утверждении видов средств предупреждения и тушения лесных пожаров, нормативов обеспеченности данными средствами лиц, использующих леса, норм наличия средств предупреждения и тушения лесных пожаров при использовании лесов».

Таблица 28

Нормы обеспечения противопожарным оборудованием, техникой и средствами тушения лесных пожаров (на пунктах сосредоточения средств пожаротушения)

| № п/ п | Наименование | Ед. изм. | Количество | |
|--------------|---|-------------|-----------------------------------|-----------------------------------|
| | | | на стационарной базе | у рабочей группы на объекте |
| 1 | Мотопомпы с оснасткой | шт. | 1 | - |
| 2 | Электромегалофоны | шт. | 1 | - |
| 3 | Ручные инструменты: | | | |
| | лопаты | шт. | 10 | 2 |
| | топоры | шт. | 5 | 1 |
| | мотыги | шт. | 5 | - |
| | грабли | шт. | 5 | - |
| | пилы поперечные | шт. | 5 | 1 |
| 4 | Ведра или иные емкости для воды объемом 10-12 л | шт. | 10 | 1 |
| 5 | Ранцевые огнетушители | шт. | 5 | - |
| 6 | Радиостанции УКВ или КВ диапазона (При наличии организованной радиосвязи) | шт. | 3 | - |
| 7 | Аптечки первой помощи | шт. | 3 | 1 |
| 8 | Индивидуальные перевязочные пакеты | шт. | По числу участвующих в тушении | |
| 9 | Бидоны или канистры для питьевой воды емкостью до 20 л | шт. | 2 | 1 |
| 10 | Кружки для воды | шт. | По числу участвующих в тушении | |

2.17.2. Требования к защите лесов (нормативы и параметры санитарно-оздоровительных мероприятий, профилактических мероприятий по защите лесов, мероприятий по ликвидации очагов вредных организмов, а также других определенных уполномоченным федеральным органом исполнительной власти мероприятий)

Мероприятия по защите лесов от вредных организмов - это выявление в лесах вредных организмов (жизнеспособных растений любых видов, сортов или биологических типов, животных либо болезнетворных организмов любых видов, биологических типов, которые способны нанести вред лесам и лесным ресурсам) и предупреждение их распространения, а в случае возникновения очагов вредных организмов их ликвидация.

Защита лесов от вредных организмов, внесенных в перечень карантинных объектов, осуществляется в соответствии с Федеральным законом от 21.07.2014 № 206-ФЗ «О карантине растений».

Защита лесов включает в себя выполнение мер санитарной безопасности в лесах и ликвидацию очагов вредных организмов.

Санитарная безопасность в лесах

Санитарная безопасность в лесах обеспечивается в соответствии с Правилами санитарной безопасности в лесах, утвержденными Постановлением Правительства Российской Федерации от 20.05.2017 № 607.

- Меры санитарной безопасности в лесах включают в себя:
- лесозащитное районирование;
 - государственный лесопатологический мониторинг;
 - проведение лесопатологических обследований;
 - предупреждение распространения вредных организмов;
 - иные меры санитарной безопасности в лесах.

Лесозащитное районирование

Защита лесов от вредных организмов строится на основе лесозащитного районирования.

Лесозащитное районирование осуществляется Федеральным агентством лесного хозяйства. Изменение зон лесопатологической угрозы осуществляется Федеральным агентством лесного хозяйства.

Леса лесничества отнесены к зоне сильной лесопатологической угрозы. В связи с этим, лесопатологическое обследование в лесах лесничества должно проводиться преимущественно инструментальным способом.

Государственный лесопатологический мониторинг

Государственный лесопатологический мониторинг (далее – ГЛПМ) представляет собой систему наблюдений (с использованием наземных и (или) дистанционных методов) за санитарным и лесопатологическим состоянием лесов и за происходящими в них процессами и явлениями, а также анализа, оценки и прогноза изменения санитарного и лесопатологического состояния лесов.

ГЛПМ является частью государственного экологического мониторинга (государственного мониторинга окружающей среды).

ГЛПМ осуществляется в соответствии с Порядком осуществления государственного лесопатологического мониторинга, утвержденным приказом Министерства природных ресурсов и экологии Российской Федерации от 05.04.2017 № 156 «Об утверждении порядка осуществления государственного лесопатологического мониторинга».

Уполномоченным органом, осуществляющим ГЛПМ, является ФБУ «Рослесозащита».

Целями ГЛПМ являются своевременное обнаружение, анализ, оценка и прогноз изменения санитарного и лесопатологического состояния лесов для осуществления управления в области защиты лесов и обеспечения санитарной безопасности в лесах.

Источниками информации для осуществления ГЛПМ являются:

- данные дистанционного зондирования земли;
- сведения федеральных органов исполнительной власти;
- сведения органов государственной власти субъектов Российской Федерации, уполномоченных в области лесных отношений, в том числе данные, полученные в результате лесопатологических обследований;
- данные государственного лесного реестра;
- сообщения граждан, юридических лиц и средств массовой информации;
- иные источники информации о состоянии лесов и их количественных и качественных характеристиках.

Участок леса (лесотаксационный выдел, лесопатологический выдел, группа лесотаксационных выделов), в котором суммарный запас древесины зараженных деревьев составляет 10 процентов и более (кроме корневой губки в сосняках), относится к очагам болезни. При наличии суммарного запаса древесины зараженных деревьев от 10 до 20 процентов от общего запаса древесины в соответствующем выделе или группе выделов степень заражения определяется как слабая, от 21 до 30 процентов - средняя, более 30 процентов - сильная.

Для корневой губки в сосновых насаждениях при наличии суммарного запаса древесины зараженных деревьев до 10 процентов от общего запаса древесины в соответствующем выделе или группе выделов

очаг относится к слабой степени пораженности, от 11 до 30 процентов - к средней, более 30 процентов - к сильной.

В очагах хвое- и листогрызущих вредителей степень повреждения крон деревьев (далее - дефолиация) определяется путем глазомерной оценки и выражается в процентах по породам и в среднем для всего зараженного участка с указанием вида и возраста личинок или иной фазы развития вредителя.

Слабой является дефолиация до 25 процентов, средней - 26 – 50 процентов, сильной - 51 – 75 процентов, сплошной - более 75 процентов.

Участок леса, в котором запас древесины заселенных стволовыми вредителями деревьев превышает 10 процентов, относится к очагам стволовых вредителей. Деревья, поврежденные насекомыми-стволовыми вредителями в стадии имаго, не учитываются (кроме очагов черного пихтового усача). При наличии запаса древесины заселенных (поврежденных) стволовыми вредителями деревьев от 11 до 20 процентов степень повреждения определяется как слабая, от 21 до 30 процентов - средняя, более 30 процентов - сильная.

Основными результатами ГЛПМ являются:

- реестр лесных участков, занятых поврежденными и погибшими лесными насаждениями в разрезе лесничеств и лесопарков (ежемесячно);
- реестр лесных участков, на которых рекомендуется проведение мероприятий по защите лесов в разрезе лесничеств и лесопарков (ежемесячно);
- реестр лесных участков, на которых действуют очаги вредных организмов, отнесенных к карантинным объектам (ежемесячно);
- реестр лесных участков, на которых действуют очаги вредных организмов, не отнесенных к карантинным объектам (ежемесячно);
- реестр лесных участков, на которых рекомендуется проведение мероприятий по ликвидации очагов вредных организмов (ежегодно до 1 ноября текущего года);
- прогноз санитарного и лесопатологического состояния лесов Российской Федерации (один раз в шесть месяцев);
- обзор санитарного и лесопатологического состояния лесов по субъектам Российской Федерации и в целом по России (ежегодно до 1 мая года, следующего за отчетным).

ФБУ «Рослесозащита» размещает результаты ГЛПМ на своем официальном сайте в информационно-телекоммуникационной сети «Интернет».

Проведение лесопатологических обследований

Лесопатологические обследования (далее - ЛПО) проводятся в лесах с учетом данных государственного лесопатологического мониторинга, а

также иной информации о санитарном и лесопатологическом состоянии лесов.

ЛПО осуществляются в соответствии приказом Минприроды России от 16.09.2016 № 480 «Об утверждении Порядка проведения лесопатологических обследований и Формы акта лесопатологического обследования».

ЛПО проводятся в целях получения информации о текущем санитарном (характеристика, которая определяется по количеству деревьев разных категорий состояния) и лесопатологическом (характеристика, которая определяется по количеству вредных организмов и степени повреждения ими деревьев) состоянии лесных участков, а также для обоснования и назначения мероприятий по предупреждению распространения вредных организмов.

Проведение ЛПО обеспечивается лесничеством в пределах полномочий, определенных статьями 81 - 84 Лесного кодекса Российской Федерации, либо гражданами, в том числе индивидуальными предпринимателями, и юридическими лицами, осуществляющими использование лесов.

ЛПО проводятся в лесных насаждениях во время вегетационного периода с момента распускания листвы (хвои) и до момента начала сезонной дехромации (изменения цвета хвои или листьев в результате воздействия неблагоприятных природных и антропогенных факторов).

В чистых по составу вечнозеленых лесных насаждениях, а также лесных насаждениях, поврежденных ветрами (ветровал, бурелом) и верховыми пожарами, лесопатологические обследования проводятся в течение года.

ЛПО проводятся с использованием наземных и (или) дистанционных методов, визуальными и (или) инструментальными способами, обеспечивающими необходимую точность оценки санитарного и лесопатологического состояния лесов.

ЛПО визуальным способом проводятся с целью определения текущего санитарного и лесопатологического состояния лесов.

ЛПО визуальным способом проводятся с использованием наземных и (или) дистанционных методов.

При проведении ЛПО визуальным способом допускается погрешность не более 15 процентов в определении характеристик санитарного и лесопатологического состояния лесных участков.

По результатам ЛПО визуальным способом в акте лесопатологического обследования прогнозируется развитие очагов вредных организмов, изменение площади ослабленных и усыхающих лесных насаждений, указываются площади лесных насаждений с нарушенной и утраченной устойчивостью, а также указываются назначенные профилактические мероприятия по защите лесов, агитационные мероприятия.

ЛПО инструментальным способом проводятся с целью точного определения границ повреждения лесных участков, площадей погибших или поврежденных лесных насаждений и подготовки необходимой документации для проведения мероприятий.

ЛПО инструментальным способом проводятся только с использованием наземного метода.

По результатам ЛПО инструментальным способом в Акте лесопатологического обследования указываются процент выборки деревьев по категориям состояния, назначения мероприятий, степень поражения лесного насаждения, причины повреждения и гибели лесных насаждений.

При неоднородности санитарного и лесопатологического состояния выдела описывается его часть, обладающая однородными характеристиками для назначенных мероприятий (лесопатологический выдел). Минимальная площадь лесопатологического выдела в зоне сильной лесопатологической угрозы - 0,1 га.

По результатам ЛПО составляется акт лесопатологического обследования.

В срок не позднее 3-х рабочих дней со дня утверждения акт с приложениями размещается на официальном сайте Брянской городской администрации в информационно-телекоммуникационной сети «Интернет», за исключением актов, содержащих информацию, доступ к которой ограничен федеральными законами.

Срок размещения акта с приложениями на официальном сайте составляет два года.

При изменении характеристик санитарного и лесопатологического состояния лесных участков, повлекших ухудшение санитарного и (или) лесопатологического состояния лесных участков ЛПО проводятся повторно.

Объемы ЛПО в лесохозяйственном регламенте лесничества не указываются и определяются ежегодно, в том числе с учетом данных государственного лесопатологического мониторинга и иной информации о санитарном и лесопатологическом состоянии лесов.

Предупреждение распространения вредных организмов

Предупреждение распространения вредных организмов включает в себя проведение:

- санитарно-оздоровительных мероприятий, в том числе рубок погибших (утративших жизнеспособность в результате воздействия неблагоприятных факторов) и поврежденных (имеющих видимые признаки повреждения неблагоприятными факторами) лесных насаждений, уборки неликвидной древесины (древесины, утратившей потребительские свойства из-за повреждений гнилью, стволовыми

вредителями, а также в результате пожаров и других неблагоприятных воздействий), рубки аварийных деревьев;

- профилактических мероприятий по защите лесов;
- агитационных мероприятий.

Предупреждение распространения вредных организмов осуществляется в соответствии приказом Минприроды России от 12.09.2016 № 470 «Об утверждении Правил осуществления мероприятий по предупреждению распространения вредных организмов».

Мероприятия по предупреждению распространения вредных организмов на лесных участках, предоставленных в постоянное (бессрочное) пользование, аренду, осуществляются лицами, использующими леса, на основании проекта освоения лесов; на лесных участках, не предоставленных в постоянное (бессрочное) пользование, аренду – лесничеством в пределах полномочий, определенных в соответствии со статьями 81 - 84 Лесного кодекса Российской Федерации.

Мероприятия по предупреждению распространения вредных организмов осуществляются в соответствии со статьей 19 Лесного кодекса Российской Федерации.

В лесах, расположенных на особо охраняемых природных территориях, проведение мероприятий по предупреждению распространения вредных организмов осуществляется с учетом особенностей режима особой охраны территорий.

Не допускается осуществление мероприятий по предупреждению распространения вредных организмов:

- в случае, если такие мероприятия не предусмотрены соответствующим актом лесопатологического обследования;

- в случае, если уполномоченным федеральным органом исполнительной власти направлено предписание об отмене соответствующего акта лесопатологического обследования или о внесении в него изменений;

- в течение двадцати дней после размещения в соответствии с частью 3 статьи 60.6 Лесного кодекса Российской Федерации акта лесопатологического обследования на официальном сайте Брянской городской администрации в информационно-телекоммуникационной сети «Интернет».

Санитарно-оздоровительные мероприятия

Санитарно-оздоровительные мероприятия (далее – СОМ) проводятся с целью улучшения санитарного состояния лесных насаждений, уменьшения угрозы распространения вредных организмов, обеспечения лесными насаждениями своих целевых функций, а также снижения ущерба от воздействия неблагоприятных факторов (вредные организмы, воздействие огня, погодные условия, почвенно-климатические факторы и другие, биотические и абиотические факторы, наносящие

ущерб устойчивости или целевой функции лесов).

К СОМ относятся рубка погибших и поврежденных лесных насаждений, уборка неликвидной древесины, а также аварийных деревьев.

Общее санитарное состояние Городских лесов муниципального образования г. Брянск можно оценить как удовлетворительное. На момент составления лесохозяйственного регламента, по данным лесоустройства, очагов вредителей и болезней леса не выявлено.

Крупные очаги массового размножения хвое-листогрызущих вредителей отсутствуют. Из болезней леса наиболее распространены: смоляной рак и стволовая гниль.

Согласно данным последних материалов лесоустройства, с учетом текущих изменений в результате хозяйственной деятельности в лесах лесничества учтено сухостойного леса 859,75 м³ или 10 процентов от общего запаса. Выявленный объем сухостойного леса и захламленности является естественным отпадом и не является тревожным фактором в санитарном отношении.

В целях оздоровления насаждений и недопущения распространения вредителей и болезней леса, необходимо ежегодно проводить на территории лесничества лесозащитные мероприятия и санитарно-оздоровительные мероприятия, связанные с вырубкой погибших и поврежденных деревьев.

В лесах лесничества при проведении лесозащитных мероприятий не рекомендуется применять ядохимикаты, а следует ориентироваться на механические, биотехнические и лесохозяйственные меры борьбы.

В зависимости от появления и развития очагов вредителей и болезней леса, изменения санитарного состояния насаждений, рекомендуемые виды и объемы лесозащитных мероприятий должны уточняться и корректироваться на основании лесопатологических обследований.

При выполнении мероприятий по лесозащите необходимо руководствоваться Правилами санитарной безопасности в лесах, утвержденными Постановлением Правительства Российской Федерации от 20.05.2017 № 607, а также в соответствии с приказом Министерства природных ресурсов и экологии Российской Федерации «Об утверждении порядка лесопатологических обследований и формы акта лесопатологического обследования» 16.09.2016 № 480.

Примечание: При передаче лесных участков в аренду, лесозащитные мероприятия на арендных лесных участках, предусматриваются проектом освоения лесов и в полном объеме выполняются арендатором лесных участков.

Таблица 2.

Нормативы и параметры санитарно-оздоровительных мероприятий

| №№ п/п | Показатели | Един. измерени я | Рубка погибших и поврежденных лесных насаждений | | | Очистка лесов от захламлени ости | Итого |
|---------------------------------|---|-------------------------------------|---|---------------|-----------------|---|---------|
| | | | всего | в том числе: | | | |
| | | | | сплош- ная | выбо- рочная | | |
| 1 | 2 | 3 | 4 | 5 | 6 | 7 | 8 |
| Группа пород – твердолиственные | | | | | | | |
| 1. | Выявленный фонд по лесоводственным требованиям | га | | | | 4,78 | 4,78 |
| | | м ³ <u>сыр.</u> сух | | | | - 48 | - 48 |
| 2. | Срок повторяемости | лет | | | | 2 | |
| 3. | Ежегодный размер пользования: | | | | | | |
| | | площадь | га | | | | 2,39 |
| | выбираемый запас: | | | | | | |
| | - корневой | м ³ <u>сыр.</u> сух | | | | 24 | 24 |
| | - ликвидный | м ³ <u>сыр.</u> сух | | | | | |
| | - деловой | м ³ <u>сыр.</u> сух | | | | | |
| Группа пород-мягколиственные | | | | | | | |
| 1 | Выявленный фонд по лесоводственным требованиям | га | | | | 18,44 | 18,44 |
| | | м ³ <u>сыр.</u> сух | | | | 184 | 184 |
| 2 | Срок вырубki или уборки | лет | | | | 2 | |
| 3 | Ежегодный размер пользования: | | | | | | |
| | | площадь | га | | | | 9,22 |
| | выбираемый запас: | | | | | | |
| | - корневой | т.м ³ <u>сыр.</u> сух | | | | 92 | 92 |
| | - ликвидный | т.м ³ <u>сыр.</u> сух | | | | | |
| | - деловой | т.м ³ <u>сыр.</u> сух | | | | | |
| Всего по лесничеству | | | | | | | |
| 1. | Выявленный фонд | га | | | | 23,22 | 23,22 |

| | | | | | | | |
|----|--------------------------------|--------------------------------------|--|--|--|-------|-------|
| | по лесоводственным требованиям | т.м ³ <u>сыр.</u> сух. | | | | | |
| 2. | Срок вырубki или уборки | лет | | | | | |
| 3. | Ежегодный размер пользования: | | | | | | |
| | площадь | га | | | | 11,61 | 11,61 |
| | выбираемый запас: | | | | | | |
| | - корневой | т.м ³ <u>сыр.</u> сух. | | | | 116 | 116 |
| | - ликвидный | т.м ³ <u>сыр.</u> сух | | | | | |
| | - деловой | т.м ³ <u>сыр.</u> сух | | | | - | |

СОМ планируются в лесах любого целевого назначения и всех категорий защитных лесов, кроме заповедных участков.

Размер лесосек для проведения СОМ не лимитируется.

При распределении объемов СОМ по кварталам года учитываются степень и время повреждения лесных насаждений, биология древесной породы, вредных насекомых и возбудителей заболеваний. Во избежание распространения инфекции сплошные и выборочные санитарные рубки следует проводить преимущественно в зимний период.

Отвод лесосек под санитарные сплошные и выборочные рубки производится по результатам ЛПО, проводимого инструментальным способом в соответствии с Правилами заготовки древесины и Особенности заготовки древесины в лесничествах и лесопарках, указанных в статье 23 Лесного кодекса Российской Федерации, утвержденными приказом Министерства природных ресурсов и экологии Российской Федерации от 13.09.2016 № 474.

Отвод лесосек для проведения СОМ в лесных насаждениях (лиственных и лиственничных) (30% и более в составе насаждений) проводится в вегетационный период (кроме лесных участков, поврежденных ветрами (ветровал, бурелом - деревья 5 «а», «б» и 6 «а», «б» категорий состояния) и верховыми пожарами).

При назначении в сплошную и выборочную санитарную рубку в обязательном порядке отбираются деревья 5 - 6-й категорий состояния. Ветровал, бурелом и снеголом относят к 5 - 6-й категориям состояния.

Допускается назначение в сплошную и выборочную санитарную рубку деревьев категорий состояния в следующих случаях:

- деревья хвойных пород 4-й категории состояния;
- деревья 3 - 4-й категорий состояния (сильно ослабленные и усыхающие) назначаются в рубку при повреждении корневой губкой (в сосняках), деревья осины - при повреждении осиновым трутовиком и деревья различных видов вяза - при повреждении голландской болезнью;

– в лесных насаждениях, пройденных лесным пожаром: деревья с наличием прогара корневой шейки не менее 3/4 окружности ствола (при этом обязательно наличие пробной площади с раскопкой корневой шейки не менее чем у 100 деревьев) или высушивание луба не менее 3/4 окружности ствола (наличие пробной площади также обязательно);

– деревья хвойных пород, имеющие повреждения коры лосем и другими животными более трети окружности ствола, или поселения стволовых вредителей, занимающие более половины окружности ствола.

Отбор деревьев в выборочную и сплошную санитарную рубку при повреждении хвое- и листогрызущими насекомыми производится после завершения периода восстановления хвои (листвы).

При выборочной санитарной рубке жизнеспособные деревья с дуплами в количестве 5 - 10 шт./га оставляются в целях обеспечения естественными укрытиями представителей животного мира.

Для лесных растений, относящихся к видам, занесенным в Красную книгу Российской Федерации, Красную книгу Брянской области, утвержденную постановлением администрации Брянской области, а также включенных в перечень видов (пород) деревьев и кустарников, заготовка древесины которых не допускается, в соответствии Приказом Рослесхоза от 05.12.2011 № 513 «Об утверждении Перечня видов (пород) деревьев и кустарников, заготовка древесины которых не допускается», разрешается рубка только погибших экземпляров.

После проведения выборочных санитарных рубок полнота лесных насаждений не должна быть ниже минимальных допустимых значений, при которых обеспечивается способность древостоев выполнять функции, соответствующие их категориям защитности или целевому назначению.

Санитарная рубка считается сплошной, если вырубается весь древостой на площади 0,1 га и более. Запрещается проводить сплошную санитарную рубку на всем выделе, если куртины деревьев без признаков ослабления превышают половину площади данного выдела.

Сплошная санитарная рубка проводится в лесных насаждениях, в которых после уборки деревьев, подлежащих рубке, полнота становится ниже предельных величин, при которых обеспечивается способность древостоев выполнять функции, соответствующие категориям защитных лесов или целевому назначению. Расчет фактической полноты древостоя обеспечивается при проведении ЛПО.

Порубочные остатки после выборочных и сплошных санитарных рубок подлежат сжиганию, мульчированию или вывозу в места, предназначенные для переработки древесины.

Уборка неликвидной древесины проводится в местах образования ветровала, бурелома, снеголома, верховых пожаров и других повреждений при наличии неликвидной древесины более 90 процентов от общего запаса погибших деревьев.

Рубка аварийных деревьев проводится в целях недопущения вреда жизни и здоровью граждан или ущерба государственному имуществу и имуществу граждан и юридических лиц.

Лесосечные работы, осмотр лесосек, на которых осуществлены лесосечные работы, при проведении СОМ выполняются в соответствии с приказом Минприроды России от 27.06.2016 № 367 «Об утверждении видов лесосечных работ, порядка и последовательности их проведения, Формы технологической карты лесосечных работ, Формы акта осмотра лесосеки и порядка осмотра лесосеки».

Профилактические мероприятия

Профилактические мероприятия направлены на повышение устойчивости лесов и предотвращение неблагоприятных воздействий на леса.

Основанием для планирования профилактических мероприятий являются результаты ЛПО.

Профилактические мероприятия подразделяются на лесохозяйственные и биотехнические.

К профилактическим лесохозяйственным мероприятиям относятся:

- использование удобрений и минеральных добавок для повышения устойчивости лесных насаждений в неблагоприятные периоды (засуха, повреждение насекомыми);

- лечение деревьев;

- применение пестицидов для предотвращения появления очагов вредных организмов.

Профилактическими биотехническими мероприятиями являются:

- улучшение условий обитания и размножения насекомоядных птиц и других насекомоядных животных;

- охрана местообитаний, выпуск, расселение и интродукция насекомых-энтомофагов;

- посев травянистых нектароносных растений.

Агитационные мероприятия

К агитационным мероприятиям относятся:

- беседы с населением;

- проведение открытых уроков в образовательных учреждениях;

- развешивание аншлагов и плакатов;

- размещение информационных материалов в средствах массовой информации. По всей территории лесничества должна проводиться очистка леса от захламления и мусора.

Примечание: Профилактические и другие мероприятия по предупреждению распространения вредных организмов назначаются по результатам визуальных лесопатологических обследований.

Параметры профилактических и других мероприятий по предупреждению распространения вредных организмов

| № | Наименование мероприятия | Един. изм. | Объем мероприятия | Срок проведения | Ежегодный объем мероприятий |
|---|--|------------|-------------------|-----------------|-----------------------------|
| 1 | 2 | 3 | 4 | 5 | 6 |
| 1.Профилактическиелесохозяйственные | | | | | |
| 1. | Использование удобрений и минеральных добавок для повышения устойчивости лесных насаждений в неблагоприятные периоды (засуха, повреждение насекомыми). | тыс. га | - | - | - |
| 2. | Лечение деревьев | | | | |
| 3. | Применение пестицидов для предотвращения появления очагов вредных организмов. | тыс. га | - | - | - |
| 1.1. Профилактические биотехнические | | | | | |
| 4. | Улучшение условий обитания и размножения насекомоядных птиц и насекомоядных животных (развешивание скворечников) | шт. | - | - | - |
| | – изготовление и развешивание кормушек для птиц – | шт. | - | - | - |
| 5. | Посев травянистых нектароносных растений. | га | - | - | - |
| 2.Агитационные мероприятия | | | | | |
| 6. | Беседы с населением, проведение открытых уроков в образовательных учреждениях, развешивание аншлагов и плакатов, размещение информационных материалов в средствах массовой информации. | шт. | - | - | - |

Примечание: Профилактические и другие мероприятия по предупреждению распространения вредных организмов назначаются по результатам визуальных лесопатологических обследований.

Ликвидация очагов вредных организмов

Ликвидация очагов вредных организмов осуществляется в соответствии с приказом Министерства природных ресурсов и экологии Российской Федерации от 23.06.2016 № 361 «Об утверждении Правил ликвидации очагов вредных организмов».

Мероприятия по ликвидации очагов вредных организмов, в том числе на лесных участках, предоставленных в аренду для заготовки древесины, осуществляются в соответствии со статьей 19 Лесного кодекса Российской Федерации лесничеством в пределах полномочий, определенных в соответствии со статьями 81 - 84 Лесного кодекса Российской Федерации.

Ликвидация очагов вредных организмов в лесах включает в себя следующие меры:

- проведение обследований очагов вредных организмов;
- уничтожение или подавление численности вредных организмов, в том числе с применением химических препаратов (препаратов, в которых действующим началом являются химические вещества);
- рубка лесных насаждений в целях регулирования породного и возрастного составов лесных насаждений, зараженных вредными организмами.

В лесах, расположенных на особо охраняемых природных территориях, проведение мероприятий по ликвидации очагов вредных организмов осуществляется с учетом особенностей правового режима особой охраны территорий.

До начала проведения мероприятий по уничтожению или подавлению численности вредных организмов лесных насаждений уполномоченными органами осуществляется комплекс подготовительных работ. Основными подготовительными работами являются:

- организация авиационных работ;
- организация и контроль завоза пестицидов (химических или биологических препаратов, используемых для борьбы с вредными организмами, повреждающими лесные растения);
- проведение контрольного обследования очагов вредных организмов в порядке, установленном пунктами 11-14 Правил ликвидации очагов вредных организмов, утвержденных приказом Министерства природных ресурсов и экологии Российской Федерации от 23.06.2016 № 361.
- проведение мероприятий по ограничению пребывания граждан в лесах и въезда в них транспортных средств.

Проведение обследований очагов вредных организмов

Для назначения рубок лесных насаждений, зараженных вредными организмами, проводится обследование. Результаты обследования оформляются актом обследования, в котором указываются: лесничество (лесопарк), субъект Российской Федерации, фамилия, имя, отчество (при наличии) исполнителя, дата и место проведения, площадь запланированного мероприятия, информация о фактической таксационной характеристике, причинах ее несоответствия таксационному описанию, причины повреждения насаждений, с указанием вида вредителя, его встречаемости, степени заселения, расчета процента выборки деревьев, полноты после уборки деревьев, заключения о виде и площади мероприятия с дополнительным заполнением ведомости перечета деревьев, подлежащих вырубке с приложением абриса лесного участка.

Акт обследования утверждается городским лесничеством в пределах полномочий, определенных в соответствии со статьями 81 - 84 Лесного кодекса Российской Федерации, и в срок не позднее трех рабочих дней со дня его утверждения размещается на официальном сайте Брянской городской администрации в информационно-телекоммуникационной сети «Интернет».

Контроль за достоверностью сведений и обоснованностью мероприятий, предусмотренных актами обследований, осуществляет уполномоченный федеральный орган исполнительной власти в пределах полномочий, определенных в соответствии с пунктом 4 части 9 статьи 83 Лесного кодекса Российской Федерации.

Для подтверждения необходимости проведения мероприятий по уничтожению или подавлению численности вредных организмов проводится контрольное обследование. Контрольные обследования в соответствии с биологическими особенностями вредителя проводятся не позже, чем за месяц до начала работ по уничтожению или подавлению численности вредных организмов.

Контрольные обследования проводятся комиссией, сформированной в Брянской городской администрации.

Результаты обследования оформляются актом контрольного обследования, в котором указываются: лесничество (лесопарк), субъект Российской Федерации, фамилия, имя, отчество (при наличии) исполнителя, дата и место проведения, фазы развития очагов, период обработки насаждения, плотность популяции на единицу учета, дополнительно заполняется ведомость учета численности вредных организмов, в которой указываются: участковое лесничество, номер обрабатываемого участка, квартал, выдел, повреждаемая порода, вид вредного организма, номера пунктов и точек учета, фазы развития вредителя, прогнозируемое повреждение насаждения.

На основании данных контрольных обследований комиссиями, сформированными Брянской городской администрацией, могут быть

изменены (сокращены или продлены) сроки проведения мер по ликвидации очагов вредных организмов, но не более чем на десять дней.

Уничтожение или подавление численности вредных организмов

Планирование мероприятий по уничтожению или подавлению численности вредных организмов в лесах, в том числе на лесных участках, переданных в пользование, проводится в соответствии с документом, являющимся основанием для проведения указанных мероприятий (Обоснование).

Обоснования составляются лесничеством по результатам инвентаризации очагов вредных организмов, проводимой, в том числе, на основании данных государственного лесопатологического мониторинга.

В соответствии с подготовленным Обоснованием, а также по итогам проведения контрольных обследований, Брянской городской администрацией принимается решение о проведении мероприятий, и включаются выбранные лесные участки в план мероприятий по уничтожению или подавлению численности вредных организмов.

При проведении обследований для оценки результата эффективности проведенных мероприятий по уничтожению или подавлению численности вредных организмов определяются техническая эффективность и лесозащитный эффект (результат применения пестицида (биологических и химических препаратов), выраженный показателями снижения степени повреждения лесных насаждений или снижения интенсивности питания гусениц (личинок).

Техническая эффективность определяется на основе данных учета гибели вредителей по результатам проведения мероприятий по уничтожению или подавлению численности вредных организмов. Лесозащитный эффект определяется на основе данных о сохранности листвы (хвои) на деревьях после проведения мероприятий по уничтожению или подавлению численности вредных организмов.

Мероприятия по уничтожению или подавлению численности вредных организмов могут осуществляться наземным и авиационным способами.

В целях уничтожения или подавления численности вредных организмов могут использоваться следующие средства: пестициды; биологические фунгициды (биологически активные вещества органического происхождения, подавляющие жизнеспособность или вызывающие гибель микроорганизмов), энтомофаги (хищные и паразитические насекомые, являющиеся естественными врагами вредителей леса); вирусы; и иные (например, аэрозоли или вещества, образующие на поверхности кладок яиц воздухонепроницаемые пленки), а также следующие виды работ: развешивание феромонных ловушек; сбор и уничтожение яйцекладок, гнезд вредителей; обработка нетоксичными средствами; нанесение ловчих клеевых поясов.

Препараты для обработки насаждений выбираются лесничеством из числа разрешенных к применению на территории Российской Федерации (в соответствии с Государственным каталогом пестицидов и агрохимикатов, разрешенных к применению на территории Российской Федерации).

В лесах, расположенных в городских лесах, на особо защитных участках лесов (заповедные лесные участки) использование токсичных химических препаратов (химических препаратов, обладающих токсическим воздействием) запрещается в соответствии с пунктом 2.1. статьи 116 Лесного кодекса Российской Федерации.

Техническая эффективность при применении химических препаратов для проведения мероприятия по уничтожению или подавлению численности вредных организмов должна быть не менее 90 процентов, при применении биологических препаратов (препаратов, в которых действующим началом являются микроорганизмы и продукты их жизнедеятельности) не менее 75 процентов. Площадь участков, на которых техническая эффективность обработок меньше установленной техническим заданием, не должна быть более 20 процентов от общей площади обработок.

По результатам обследований для оценки технической эффективности мероприятий по уничтожению или подавлению численности вредных организмов оформляется акт, в котором указываются: лесничество (лесопарк), субъект Российской Федерации, фамилия, имя, отчество (при наличии) исполнителя, дата и место проведения, количество пунктов учета, способы обработки, техническая эффективность, степень повреждения насаждения на обработанных лесных участках, дополнительно заполняется ведомость учетов эффективности мер по уничтожению (подавлению) численности вредных организмов, в которой указываются номера обрабатываемых участков, кварталов, выделов, вид вредного организма, его численность до и после обработки, единица учета, эффективность обработок.

Рубка лесных насаждений в целях регулирования породного и возрастного составов лесных насаждений, зараженных вредными организмами

Рубки лесных насаждений, зараженных вредными организмами, проводятся на основании акта обследования, утвержденного в установленном законодательством порядке.

Рубка лесных насаждений, зараженных вредными организмами, включает в себя следующие мероприятия:

- рубку и выкладку ловчих деревьев с их последующей уборкой;
- рубку лесных насаждений, являющихся очагами вредных организмов.

Выкладка ловчих деревьев направлена на частичный отлов и

уничтожение стволовых вредителей. После заселения ловчих деревьев они должны быть вовремя окорены или обработаны инсектицидами и вывезены из леса в соответствии с требованиями Правил санитарной безопасности в лесах, утвержденных Постановлением Правительства Российской Федерации от 20.05.2017 № 607.

Рубка лесных насаждений, являющихся очагами вредных организмов, планируется в случае развития активного процесса заражения деревьев от первой до третьей категорий состояния, определенных в соответствии с Правилами санитарной безопасности в лесах, стволовыми вредителями или возбудителями сосудистых и бактериальных заболеваний.

Рубка лесных насаждений, являющихся очагами вредных организмов, проводится сплошным способом. Отвод лесосек для рубки лесных насаждений, являющихся очагами вредных организмов, осуществляется в соответствии с Правилами заготовки древесины и особенностями заготовки древесины в лесничествах и лесопарках, указанных в статье 23 Лесного кодекса Российской Федерации, утвержденными приказом Министерства природных ресурсов и экологии Российской Федерации от 13.09.2016 № 474.

Таблица 31.

Параметры мероприятий по ликвидации очагов вредных организмов

| Наименование мероприятия | Един. измер | Объем мероприятия | Срок проведения | Ежегодный объем мероприятий |
|---|-------------|-------------------|-----------------|-----------------------------|
| 1 | 2 | 3 | 4 | 5 |
| Проведение обследований очагов вредных организмов | га | - | - | - |
| Уничтожение или подавление численности вредных организмов, в том числе с применением химических препаратов (препаратов, в которых действующим началом являются химические вещества) | га | - | - | - |
| Рубка лесных насаждений в целях регулирования породного и возрастного составов лесных насаждений, зараженных вредными организмами | га | - | - | - |

Примечание: мероприятия по ликвидации очагов вредных организмов назначаются в соответствии с приказом Минприроды России от 23.06.2016 № 361 «Об утверждении правил ликвидации очагов вредных организмов» на основании проведения обследования очагов вредных организмов.

2.17.3. Требования к воспроизводству лесов (нормативы, параметры, сроки проведения мероприятий по лесовосстановлению, лесоразведению, уходу за лесами)

Нормативы и параметры ухода за лесами, не связанного с заготовкой древесины

Уход за лесами представляет собой осуществление мероприятий, направленных на повышение продуктивности лесов, сохранение их полезных функций.

Уход за лесами осуществляется лицами, использующими леса на основании проекта освоения лесов (часть 2 статья 64 Лесного кодекса Российской Федерации).

Рубки ухода в молодняках (осветление и прочистки) назначены в соответствии Правилами ухода за лесами, утвержденными приказом Минприроды России от 22.11.2017 № 626.

Таблица 32.

Нормативы и параметры ухода за лесами, не связанного с заготовкой древесины

| Группы пород | Площадь, га | Вырубаемый запас, м ³ сыр./сух. | Срок повторяе мости, лет | Ежегодный размер | | |
|----------------------|----------------|--|-----------------------------------|--------------------|-------------------------------------|--------|
| | | | | площадь , га | вырубаемый запас, м ³ | |
| | | | | | общий, | с 1 га |
| 1 | 2 | 3 | 4 | 5 | 6 | 7 |
| Осветления | | | | | | |
| Твердолиственные | | | | | | |
| Прочистки | | | | | | |
| Твердолиственные | | | | | | |
| Всего по лесничеству | | | | | | |
| | | | | | | |

Рубки ухода в молодняках (осветление и прочистка) назначены в соответствии приказом Министерства природных ресурсов от 22.11.2017 № 626 «Об утверждении правил ухода за лесами». В Городских лесах муниципального образования «город Брянск» насаждений, требующих ухода за лесом, не выявлено.

Лесовосстановление осуществляется в целях восстановления вырубленных, погибших, поврежденных лесов. Лесовосстановление должно обеспечивать восстановление лесных насаждений, сохранение биологического разнообразия лесов, сохранение полезных функций лесов. Постановление Правительства Российской Федерации от 07.05.2019 № 566 «Об утверждении правил выполнения работ по лесовосстановлению или лесоразведению лицами, использующими леса в соответствии со статьями 43-46 лесного кодекса Российской Федерации и лицами, обратившимися с ходатайством или заявлением об изменении целевого назначения лесного участка».

Порядок выполнения работ по лесовосстановлению или лесоразведению лицами, использующими леса в соответствии со статьями 43 - 46 Лесного кодекса Российской Федерации, на площади, равной площади вырубаемых лесных насаждений, в том числе при создании охранных зон, предназначенных для обеспечения безопасности граждан и создания необходимых условий для эксплуатации объектов, связанных с выполнением работ по геологическому изучению недр и разработкой месторождений полезных ископаемых, линейных объектов, за исключением случая, предусмотренного частью 3 статьи 63.1 Лесного кодекса Российской Федерации (далее - лица, осуществляющие рубку лесных насаждений), и лицами, обратившимися с ходатайством или заявлением об изменении целевого назначения лесного участка, в том числе в связи с переводом земель лесного фонда в земли иных категорий, на площади, равной площади такого земельного участка, за исключением случаев перевода земель лесного фонда в земли особо охраняемых территорий и объектов (далее - лица, обратившиеся с ходатайством или заявлением об изменении целевого назначения лесного участка).

Работы по лесовосстановлению или лесоразведению осуществляются в соответствии с Лесным кодексом Российской Федерации, правилами лесовосстановления, установленными в соответствии с частью 3 статьи 62 Лесного кодекса Российской Федерации, или правилами лесоразведения, установленными в соответствии с частью 2 статьи 63 Лесного кодекса Российской Федерации, согласно проекту лесовосстановления или проекту лесоразведения, которые составлены в порядке, предусмотренном статьями 89.1 и 89.2 Лесного кодекса Российской Федерации.

Работы по лесовосстановлению или лесоразведению осуществляются на землях, предназначенных для искусственного или комбинированного лесовосстановления или лесоразведения (вырубки, гари, пустыри, прогалины и другие), в составе земель лесного фонда, населенных пунктов, особо охраняемых природных территорий, без предоставления лесного участка.

Работы по лесовосстановлению лицами, осуществляющими рубку лесных насаждений, и лицами, обратившимися с ходатайством или заявлением об изменении целевого назначения лесного участка, проводятся искусственным или комбинированным способом.

Орган государственной власти соответствующего субъекта Российской Федерации, осуществляющий переданные полномочия Российской Федерации в области использования, охраны, защиты и воспроизводства лесов в соответствии со статьей 83 Лесного кодекса Российской Федерации (далее - уполномоченный орган), представляет лицам, осуществляющим рубку лесных насаждений, и лицам, обратившимся с ходатайством или заявлением об изменении целевого назначения лесного участка, информацию о возможности и местах приобретения семян с закрытой корневой системой для создания лесных культур в течение 30 дней со дня получения соответствующего запроса в письменной форме.

Лица, осуществляющие рубку лесных насаждений, обязаны выполнить работы по лесовосстановлению или лесоразведению на землях, указанных в пункте 3 Правил выполнения работ по лесовосстановлению или лесоразведению, в границах территории соответствующего субъекта Российской Федерации на площади, равной площади вырубленных лесных насаждений, не позднее чем через один год со дня окончания срока действия лесной декларации, предусмотренной статьей 26 Лесного кодекса Российской Федерации, в соответствии с которой осуществлена рубка лесных насаждений (далее - лесная декларация).

Лица, обратившиеся с ходатайством или заявлением об изменении целевого назначения лесного участка, обязаны выполнить работы по лесовосстановлению или лесоразведению на землях, указанных в пункте 3 Правил выполнения работ по лесовосстановлению или лесоразведению, в границах территории соответствующего субъекта Российской Федерации на площади, равной площади такого участка, не позднее чем через один год с даты внесения сведений об изменении вида разрешенного использования земельного участка в Единый государственный реестр объектов недвижимости в соответствии с Федеральным законом «О государственной регистрации недвижимости».

Земли, предназначенные для искусственного или комбинированного лесовосстановления или лесоразведения, в составе земель лесного фонда определяются уполномоченным органом.

Земли, предназначенные для искусственного или комбинированного лесовосстановления или лесоразведения, в составе земель населенных пунктов, особо охраняемых природных территорий определяются уполномоченным органом на основании предложений федеральных органов исполнительной власти, органов местного самоуправления, уполномоченных на распоряжение такими землями (далее соответственно - уполномоченные федеральные органы исполнительной власти, уполномоченные органы местного самоуправления).

Земли, предназначенные для искусственного или комбинированного лесовосстановления или лесоразведения, подлежат обследованию уполномоченным органом, либо уполномоченным федеральным органом исполнительной власти, либо уполномоченным органом местного самоуправления (в зависимости от категории земель).

По результатам обследования уполномоченным органом, либо уполномоченным федеральным органом исполнительной власти, либо уполномоченным органом местного самоуправления принимается решение о возможности проведения лесовосстановления или лесоразведения на обследованных землях.

Информация о землях, предназначенных для искусственного или комбинированного лесовосстановления или лесоразведения (далее - информация о землях), размещается Брянской городской администрацией на своем официальном сайте в информационно-телекоммуникационной сети "Интернет" в соответствии с частью 3 статьи 5.1 Лесного кодекса Российской Федерации на основании решения, указанного в пункте 8 Правил выполнения работ по лесовосстановлению или лесоразведению.

Информация о землях включает в себя сведения о местоположении и площади земель, категории земель, лесорастительных условиях, характеристике земель, виде работ (искусственное или комбинированное лесовосстановление или лесоразведение).

Брянская городская администрация размещает информацию о землях в текстовом и графическом виде в следующей последовательности:

- земли, предназначенные для искусственного или комбинированного лесовосстановления или лесоразведения, в составе земель лесного фонда;
- земли, предназначенные для искусственного или комбинированного лесовосстановления или лесоразведения, в составе земель населенных пунктов, особо охраняемых природных территорий.

Лица, осуществляющие рубку лесных насаждений, и лица, обратившиеся с ходатайством или заявлением об изменении целевого назначения лесного участка, вправе выбирать земли, предназначенные для лесовосстановления или лесоразведения, на которых могут проводиться работы по лесовосстановлению или лесоразведению.

Лица, осуществляющие рубку лесных насаждений, и лица, обратившиеся с ходатайством или заявлением об изменении целевого назначения лесного участка, выбирают в первоочередном порядке земли, предназначенные для лесовосстановления или лесоразведения, в составе земель лесного фонда, а в случае их отсутствия на территории соответствующего субъекта Российской Федерации - земли, предназначенные для лесовосстановления или лесоразведения, в составе земель населенных пунктов, особо охраняемых природных территорий.

Лица, осуществляющие рубку лесных насаждений, и лица, обратившиеся с ходатайством или заявлением об изменении целевого назначения лесного участка, обязаны в течение 10 рабочих дней со дня окончания срока действия лесной декларации или с даты внесения

сведений об изменении вида разрешенного использования земельного участка в Единый государственный реестр объектов недвижимости в соответствии с Федеральным законом «О государственной регистрации недвижимости» направить в Брянскую городскую администрацию заявление о намерении провести работы по лесовосстановлению или лесоразведению (далее - заявление), которое включает в себя следующую информацию:

- а) наименование - для юридического лица, фамилия, имя, отчество (при наличии) - для индивидуального предпринимателя;
- б) адрес (местонахождение) - для юридического лица, место жительства - для индивидуального предпринимателя;
- в) контактный телефон;
- г) идентификационный номер налогоплательщика, дата постановки на учет в налоговом органе;
- д) основной государственный регистрационный номер записи и дата ее внесения в Единый государственный реестр юридических лиц - для юридического лица, в Единый государственный реестр индивидуальных предпринимателей - для индивидуального предпринимателя;
- е) сведения о лесной декларации, в соответствии с которой была осуществлена рубка лесных насаждений, или сведения об изменении вида разрешенного использования земельного участка;
- ж) сведения о выбранных землях, на которых будут проводиться работы по лесовосстановлению или лесоразведению.

Брянская городская администрация в течение 10 рабочих дней со дня поступления заявления обязана его рассмотреть и направить лицу, подавшему заявление, уведомление о согласовании выбранных земель для проведения работ по лесовосстановлению или лесоразведению либо об отказе в согласовании выбранных земель с указанием оснований, предусмотренных подпунктами "а" - "в" пункта 13 Правил выполнения работ по лесовосстановлению или лесоразведению.

Заявления рассматриваются уполномоченным органом в порядке их поступления.

Брянская городская администрация отказывает в согласовании выбранных земель для проведения работ по лесовосстановлению или лесоразведению в следующих случаях:

- а) в заявлении указаны земли, которые ранее были выбраны другими лицами, осуществляющими рубку лесных насаждений, или лицами, обратившимися с ходатайством или заявлением об изменении целевого назначения лесного участка, и таким лицам Брянской городской администрацией направлено уведомление о согласовании выбранных земель для проведения работ по лесовосстановлению или лесоразведению;
- б) в заявлении указаны земли меньшей площади, чем площадь вырубленных лесных насаждений или площадь, в отношении которой изменено целевое назначение лесного участка, в том числе в связи с переводом земель лесного фонда в земли иных категорий;

в) в заявлении указаны недостоверные сведения.

Лица, осуществляющие рубку лесных насаждений, и лица, обратившиеся с ходатайством или заявлением об изменении целевого назначения лесного участка, в течение 5 рабочих дней со дня поступления уведомления об отказе в согласовании выбранных земель обязаны устранить замечания и повторно направить заявление в уполномоченный орган.

Брянская городская администрация рассматривает заявление с устраненными замечаниями в порядке, установленном пунктами 12 и 13 Правил выполнения работ по лесовосстановлению или лесоразведению.

После проведения работ по лесовосстановлению или лесоразведению лица, осуществляющие рубку лесных насаждений, и лица, обратившиеся с ходатайством или заявлением об изменении целевого назначения лесного участка, обязаны в течение 10 рабочих дней направить в Брянскую городскую администрацию отчет о воспроизводстве лесов и лесоразведении по форме, утвержденной в соответствии с частью 4 статьи 66 Лесного кодекса Российской Федерации, для проведения приемки работ по лесовосстановлению или лесоразведению (далее - приемка работ).

Приемка работ проводится Брянской городской администрацией в осенний период, но не позднее чем через год после проведения лесовосстановления или лесоразведения.

При приемке работ проводится оценка лесовосстановления или лесоразведения, при которой учитывается количество жизнеспособных растений главных лесных древесных пород, указанных в проекте лесовосстановления или проекте лесоразведения.

Работы по лесовосстановлению или лесоразведению считаются выполненными в случае достижения проектных показателей в соответствии с проектом лесовосстановления или проектом лесоразведения соответственно.

По результатам приемки оформляется акт приемки работ.

В случае если при оценке лесовосстановления или лесоразведения выявлено, что проектные показатели в соответствии с проектом лесовосстановления или проектом лесоразведения не достигнуты в акте приемки работ указываются причины, по которым работы по лесовосстановлению или лесоразведению не приняты.

В случае непринятия работ по лесовосстановлению или лесоразведению лица, осуществляющие рубку лесных насаждений, и лица, обратившиеся с ходатайством или заявлением об изменении целевого назначения лесного участка, должны повторно провести работы по лесовосстановлению или лесоразведению, необходимые для достижения проектных показателей в соответствии с проектом лесовосстановления или проектом лесоразведения.

Повторная приемка работ проводится в порядке, предусмотренном пунктами 16 - 18 Правил выполнения работ по лесовосстановлению или

лесоразведению, не позднее чем через один год со дня проведения приемки работ.

Таблица 33

Способы лесовосстановления в зависимости от естественного лесовосстановления ценных лесных древесных пород

| Способы лесовосстановления | | Древесные породы | Группы типов леса, типы лесорастительных условий | Количество жизнеспособного подроста и молодняка, тыс. штук на 1 га |
|----------------------------------|---|--|--|--|
| 1 | | 2 | 3 | 4 |
| Естественное лесовосстановление | путем мероприятий по сохранению подроста, ухода за молодняком | Сосна, ель, лиственница | Сухие | Более 3 |
| | | | Свежие | Более 1,5 |
| | | | Влажные | Более 1 |
| | | Дуб и другие твердолиственные породы высотой более 0,5 м | Сухие | Более 4 |
| | | | Свежие | Более 3 |
| | | | Влажные | Более 2 |
| Естественное лесовосстановление | путем минерализации почвы | Сосна, ель, лиственница | Сухие | 1-3 |
| | | | Свежие | 0,5-1,5 |
| | | | Влажные | 0,5-1 |
| | | Дуб и другие твердолиственные породы высотой более 0,5 м | Сухие | 2-4 |
| | | | Свежие | 1-3 |
| | | | Влажные | 1-2 |
| Искусственное лесовосстановление | | Сосна, ель, лиственница | Сухие | Менее 1 |
| | | | Свежие | Менее 0,5 |
| | | | Влажные | Менее 0,5 |
| | | Дуб и другие твердолиственные породы высотой более 0,5 м | Сухие | Менее 2 |
| | | | Свежие | Менее 1 |
| | | | Влажные | Менее 1 |

| | | | |
|--|-------------|-------|---------|
| Зона хвойно-широколиственных (смешанных) лесов европейской части Российской Федерации | | | |
| Район хвойно-широколиственных (смешанных) лесов европейской части Российской Федерации | | | |
| Естественное | Сосна, ель, | Сухие | Более 3 |

| | | | |
|---|--|---------|-----------|
| лесовосстановление путем мероприятий по сохранению подроста | лиственница | Свежие | Более 1,5 |
| | | Влажные | Более 1 |
| | Дуб и другие твердолиственные породы высотой более 0,5 м | Сухие | Более 4 |
| | | Свежие | Более 3 |
| Естественное лесовосстановление путем минерализации почвы | Сосна, ель, лиственница | Сухие | 1-3 |
| | | | 0,5-1,5 |
| | | | 0,5-1 |
| | Дуб и другие твердолиственные породы высотой более 0,5 м | Сухие | 2-4 |
| | | Свежие | 1-3 |
| | | Влажные | 1-2 |
| Искусственное лесовосстановление | Сосна, ель, лиственница | Сухие | Менее 1 |
| | | Свежие | Менее 0,5 |
| | | Влажные | Менее 0,5 |
| | Дуб и другие твердолиственные породы высотой более 0,5 м | Сухие | Менее 2 |
| | | Свежие | Менее 1 |
| | | Влажные | Менее 1 |

Таблица 34

Критерии и требования к посадочному материалу лесных древесных пород и молоднякам, площади которых подлежат отнесению к землям, занятым лесными насаждениями

| Древесные породы | Требования к посадочному материалу | | | Критерии и требования к молоднякам, площади которых подлежат отнесению к землям, занятым лесными насаждениями | | | |
|---|------------------------------------|--|------------------------------|---|--|--|---|
| | возраст не менее, лет | Диаметр стволика у корневой шейки не менее, мм | высота стволика не менее, см | группа типов леса или типов лесорастительных условий | возраст (к молоднякам, созданным искусственным или комбинированным способом) не менее, лет | Количество деревьев главных пород не менее, тыс. шт. на 1 га | Средняя высота деревьев главных пород не менее, м |
| 1 | 2 | 3 | 4 | 5 | 6 | 7 | 8 |
| Береза карельская и повислая (бородавчатая) | 2 | 3,0 | 25 | Брусничная, кисличная и черничная | 4 | 2,0 | 1,1 |
| Береза повислая | 2 | 2,5 | 20 | Свежая и влажная | 5 | 2,0 | 1,5 |

| | | | | | | | |
|----------------------------------|-----|-----|----|--------------------------------------|---|-----|-----|
| (бородавчатая) | | | | судубрава | | | |
| Дуб черешчатый | 1-2 | 3,0 | 12 | Свежая и влажная судубрава | 8 | 1,7 | 0,9 |
| Ель европейская (обыкновенная) | 2-3 | 2,0 | 12 | Сложная, мелкотравная, черничная | 7 | 2,0 | 1,0 |
| | | | | Долгомошная, травяно-болотная | 7 | 2,0 | 0,7 |
| Лиственницы Сукачева и сибирская | 2 | 2,5 | 15 | Брусничная, кисличная, черничная | 5 | 1,7 | 1,2 |
| Сосна кедровая сибирская | 3-4 | 3,0 | 12 | То же | 9 | 1,6 | 0,8 |
| | | | | Сложная, сложная мелкотравная | 5 | 1,5 | 1,5 |
| | | | | Долгомошная, травяная | 9 | 1,6 | 0,7 |
| Сосна обыкновенная | 2 | 2,0 | 12 | Лишайниковая, вересковая | 7 | 2,5 | 0,8 |
| | | | | Брусничная, кисличная, черничная | 7 | 2,0 | 1,2 |
| | | | | Долгомошная и сфагновая | 7 | 2,2 | 1,0 |
| Ясень обыкновенный | 2 | 4,0 | 15 | Свежие и влажные судубрава и дубрава | 6 | 2,0 | 1,5 |

Таблица 35

Типы лесных культур и технологические схемы их создания в зависимости от типов условий местопроизрастания и категорий лесокультурных площадей

| Лесорастительная зона | Категории лесокультурных площадей | Типы условий местопроизрастания | Номер (шифр) технологич. схемы создания лесных культур | Способ обработки почвы и рекомендуемые механизмы | Рекомендуемые главные и сопутствующие породы и кустарники | Схема смешения лесных культур | Размещение посадочных мест | Способ производства (посадка, посев) и рекомендуемые механизмы | Число посадочных мест в т.шт на 1 га и в % по породам | Способ ухода (продолжительность, кратность) |
|---|--|---------------------------------|--|--|---|-------------------------------|----------------------------|--|---|--|
| 1 | 2 | 3 | 4 | 5 | 6 | 7 | 8 | 9 | 10 | 11 |
| Зона хвойно-широколиственных (смешанных) лесов европейской части Российской Федерации | Прогалины на ровной местности и пологих склонах до 11° | A2-A3 | 1,16 | Бороздами | Сосна об. - | 10 | 3x0,7 | Посадка 2-х летних сеян. или посев | 4,8 | Культивация 5-4-3-3-2-2-1 Рыхление и прополка 0-3-2-1 |
| | Свежие до 5 лет вырубки с наличием пней до 500 шт/га на склонах до 10° | B2-B3 | 4,7 | Бороздами в обход пней | Сосна об. | 10 | 4x0,75 | Посадка 2- летних сеян. или посев | 3,3 | Культивация 0-3-3-2-1 Рыхление и прополка 0-3-2-1-0 |

Расчетно-технологическая карта № 1

Зона: хвойно-широколиственные леса.

Мероприятие: содействие естественному возобновлению леса.

Таблица 1

**Содействие естественному возобновлению хвойных пород
сохранением подроста при рубках**

Тип леса: сосняки и ельники черничниковые, кисличниковые и близкие к ним типы леса.

Категория земель: свежая вырубка, очищенная от порубочных остатков.

Затраты на 1 га

| 18 | Виды работ | Объем на единицу | Применяемые на работах | |
|----|-------------------------------------|------------------|------------------------|--------|
| | | | машины и механизмы | орудия |
| 1 | 2 | 3 | 4 | 5 |
| 1 | Оправка сохранившегося подроста, га | 1,00 | | |
| 2 | Доставка рабочих на место, км | | ГАЗ-66 | |

Расчетно-технологическая карта №2

Зона: хвойно-широколиственные леса.

Мероприятие: содействие естественному возобновлению леса.

Таблица 2

**Содействие естественному возобновлению хвойных пород частичной
минерализацией почв**

Тип леса: сосняки и ельники черничниковые, кисличниковые и близкие к ним типы леса.

Категория земель: свежая вырубка, очищенная от порубочных остатков.

Затраты на 1 га

| № п.п. | Виды работ | Объем на единицу | Применяемые на работах | |
|--|--|------------------|------------------------|--------|
| | | | машины и механизмы | орудия |
| 1 | 2 | 3 | 4 | 5 |
| Работа проводится в год с урожаем семян не ниже среднего на вырубках с достаточным количеством обсеменителей | | | | |
| | Рыхление почвы на глубину до 15 см полосами шириной 1 м при среднем расстоянии между центрами полос 3 м (3,33 м), га | 0,33 | ЛХТ-55 (ТДТ-55) | ПДН-1 |

Расчетно-технологическая карта № 3, № 4

№ 3 – Создание лесных культур механизированной посадкой 3-летних сеянцев ели в дно борозды.

№ 4 – Создание лесных культур механизированной посадкой 2-летних сеянцев сосны в дно борозды.

Зона: хвойно-широколиственные леса.

Рельеф: равнина.

Мероприятие: посадка и посев леса.

Таблица 3

Посадка и посев леса

Тип леса: сосняки и ельники сложные и сложные мелкотравные и близкие к ним типы леса.

Категория земель: свежая вырубка.

Затраты на 1 га

| № п.п. | Виды работ | Объем на единицу | | Применяемые на работах | |
|--------|---|------------------|--------|------------------------|-----------------------|
| | | РТК №3 | РТК №4 | машины и механизмы | орудия |
| 1 | 2 | 3 | 4 | 5 | 6 |
| 1 | Бороздование с расстояниями между центрами борозд (3,5 м), га | 1,0 | 1,0 | ЛХТ-55 (ТДТ-55) | ПКЛ-70А (ПЛ-1) |
| 2 | Погрузка, разгрузка посадочного материала, тыс.шт. | 8,4 | 8,4 | | |
| 3 | Перевозка посадочного материала, тонн | 0,1 | 0,1 | ГАЗ-66 | |
| 4 | Временная прикопка посадочного материала, тыс.шт. | 4,2 | 4,2 | | |
| 5 | Посадка сеянцев в дно борозды с размещением 3,5x0,8 м (3,5 тыс.шт/га), га | 1,0 | 1,0 | ЛХТ-100 | МЛУ-1А |
| 6 | Дополнение в количестве 20 процентов от высаженных сеянцев, тыс.шт. | 0,7 | 0,7 | | Меч-лопата (Колесова) |
| 7 | Культивация в полосах седланием рядков культур (3-2-1), га | 6,00 | 6,00 | ТДТ-55 (ЛХТ-55) | КЛБ-1,7 |
| 8 | Рыхление почвы с удалением сорняков в рядах (1-1), полоса шириной 0,5 м, тыс.м ² | 2,85 | 2,85 | | мотыга |
| 9 | Уничтожение возобновляющихся лиственных пород на 4-й год после посадки, скл.м ³ | 5,00 | 5,00 | | Секор-44М (Секор-3) |
| 10 | Доставка рабочих на место | | | ГАЗ-66 | |

| | | | | |
|-----------|--|--|--|--|
| работ, км | | | | |
|-----------|--|--|--|--|

Материалы:

3-летние сеянцы ели, тыс.шт. – 4,2

2-летние сеянцы сосны, тыс.шт. – 4,2

Расчетно-технологическая карта № 11, № 12

№ 11 – Создание лесных культур ручной посадкой 3-летних сеянцев ели в пласт.

№ 12 – Создание лесных культур ручной посадкой 2-летних сеянцев сосны в пласт.

Зона: хвойно-широколиственные леса.

Рельеф: равнина.

Мероприятие: посадка и посев леса.

Таблица 4

Посадка и посев леса

Тип леса: сосняки и ельники черничниковые влажные и близкие к ним типы леса.

Категория земель: свежая вырубка.

Затраты на 1 га

| № п.п. | Виды работ | Объем на единицу | | Применяемые на работах | |
|--------|---|------------------|----------|------------------------|-----------------------|
| | | РТК № 11 | РТК № 12 | машины и механизмы | орудия |
| 1 | Бороздование с расстояниями между центрами борозд (3,5 м), га | 1,00 | 1,00 | ЛХТ-55 (ТДТ-55) | ПКЛ-70А |
| 2 | Погрузка, разгрузка посадочного материала, тыс.шт. | 8,4 | 8,4 | | |
| 3 | Перевозка посадочного материала, т. | 0,1 | 0,1 | ГАЗ-66 | |
| 4 | Временная прикопка посадочного материала, тыс.шт. | 4,2 | 4,2 | | |
| 5 | Посадка сеянцев в пласт с размещением 3,5х0,8 м (3,5 тыс.шт/га), тыс.шт | 3,5 | 3,5 | | Меч-лопата (Колесова) |
| 6 | Дополнение в количестве 20% от высаженных сеянцев, тыс.шт. | 0,7 | 0,7 | | Меч-лопата (Колесова) |
| 7 | Культивация в полосах седланием рядков культур (2-2-1), га | 5,0 | 5,0 | ТДТ-55 (ЛХТ-55) | КЛБ-1,7 |
| 8 | Рыхление почвы с удалением сорняков в рядах (1-1), полоса шириной 0,5 м, тыс.м ² | 2,85 | 2,85 | | мотыга |

| № п.п. | Виды работ | Объем на единицу | | Применяемые на работах | |
|--------|--|------------------|----------|------------------------|---------------------|
| | | РТК № 11 | РТК № 12 | машины и механизмы | орудия |
| 1 | 2 | 3 | 4 | 5 | 6 |
| 9 | Уничтожение возобновляющихся лиственных пород на 4-й год после посадки, скл.м ³ | 5,0 | 5,0 | | Секор-44М (Секор-3) |
| 10 | Доставка рабочих на место работ, км | | | ГАЗ-66 | |

Материалы:

3-летние сеянцы ели, тыс.шт. – 4,2

2-летние сеянцы сосны, тыс.шт. – 4,2

Расчетно-технологическая карта № 13, № 14

№ 13 – Создание лесных культур ручной посадкой 3-летних сеянцев ели

№ 14 – Создание лесных культур ручной посадкой 2-летних сеянцев сосны

Зона: хвойно-широколиственные леса.

Рельеф: равнина.

Мероприятие: посадка и посев леса.

Таблица 5

Посадка и посев леса

Тип леса: сосняки и ельники сложные и сложные мелкотравные, черничниковые и близкие к ним типы леса.

Категория земель: свежая вырубка.

Затраты на 1 га

| № п.п. | Виды работ | Объем на единицу | | Применяемые на работах | |
|--------|--|------------------|---------|------------------------|-----------------------|
| | | РТК №13 | РТК №14 | машины и механизмы | орудия |
| 1 | 2 | 3 | 4 | 5 | 6 |
| 1 | Погрузка, разгрузка посадочного материала, тыс.шт. | 8,4 | 8,4 | | |
| 2 | Перевозка посадочного материала, т. | 0,1 | 0,1 | ГАЗ-66 | |
| 3 | Временная прикопка посадочного материала, тыс.шт. | 4,2 | 4,2 | | |
| 4 | Посадка сеянцев в дно борозды с размещением 3,5x0,8 м (3,5 тыс.шт/га), тыс.шт. | 3,5 | 3,5 | | Меч-лопата (Колесова) |

| 1 | 2 | 3 | 4 | 5 | 6 |
|---|---|------|------|-----------------|-----------------------|
| 5 | Дополнение в количестве 20% от высаженных сеянцев, тыс.шт. | 0,7 | 0,7 | | Меч-лопата (Колесова) |
| 6 | Культивация в полосах седланием рядков культур (3-2-1), га | 6,0 | 6,0 | ТДТ-55 (ЛХТ-55) | КЛБ-1,7 |
| 7 | Рыхление почвы с удалением сорняков в рядах (1-1), полоса шириной 0,5 м, тыс.м ² | 2,85 | 2,85 | | мотыга |
| 8 | Уничтожение возобновляющихся листовенных пород на 4-й год после посадки, скл.м ³ | 5,0 | 5,0 | | Секор-44М (Секор-3) |
| 9 | Доставка рабочих на место работ, км | | | ГАЗ-66 | |

Материалы:

3-летние сеянцы ели, тыс.шт. – 4,2

2-летние сеянцы сосны, тыс.шт. – 4,2

Методы лесовосстановления.

Лесовосстановление осуществляется путем (способы лесовосстановления) естественного, искусственного или комбинированного восстановления лесов.

Естественное восстановление лесов осуществляется за счет мер содействия лесовосстановлению: путем сохранения подроста лесных древесных пород при проведении рубок лесных насаждений, минерализации почвы, огораживании и т.п. Искусственное восстановление лесов осуществляется путем создания лесных культур: посадки сеянцев, саженцев, черенков или посева семян лесных растений.

Комбинированное восстановление лесов осуществляется за счет сочетания естественного и искусственного лесовосстановления.

Лесовосстановление проводится на вырубках, гарях, редианах, прогалинах, иных не покрытых лесной растительностью или пригодных для лесовосстановления землях.

Лесовосстановительные мероприятия на каждом лесном участке, предназначенном для проведения лесовосстановления, осуществляются в соответствии с проектом лесовосстановления.

Для выращивания посадочного материала и создания лесных культур используются районированные семена лесных насаждений, соответствующие требованиям, установленным Федеральным законом от 17.12.1997 № 149-ФЗ «О семеноводстве» и Указаний по лесному семеноводству в Российской Федерации (2000 г.).

Искусственное лесовосстановление проводится, когда невозможно обеспечить естественное или нецелесообразно комбинированное лесовосстановление хозяйственно ценными лесными древесными породами, а также на лесных участках, на которых погибли лесные культуры.

Способы обработки почвы выбираются при проектировании искусственного лесовосстановления в зависимости от природно-климатических условий, типов почвы и иных факторов.

Сплошная механическая обработка может проводиться на лесных участках, не имеющих на всей территории препятствий для работы техники (при крутизне склонов до 6 градусов и отсутствии водной и ветровой эрозии почвы).

Частичная механическая обработка почвы осуществляется путем полосной вспашки, минерализации или рыхления почвы на полосах или площадках, нарезки борозд или траншей, образования микроповышений (пластов, гряд, гребней, холмиков), подготовки ямок. При обработке почвы бороздами или полосами должны обеспечиваться их прямолинейность и параллельность.

Без предварительной обработки почвы, как исключение, допускается создание лесных культур путем посадки саженцев на хорошо очищенных вырубках с количеством пней до 500 штук на 1 гектар при отсутствии опасности возобновления быстрорастущими лесными насаждениями малоценных древесных пород.

При создании лесных культур посевом семян число посевных мест по сравнению с указанными нормами густоты культур при посадке сеянцев увеличивается на 20 процентов.

Меры по сохранению подроста лесных насаждений ценных лесных древесных пород осуществляются одновременно с проведением рубок лесных насаждений. Рубка в таких случаях проводится преимущественно в зимнее время по снежному покрову с применением технологий, позволяющих обеспечить сохранение от уничтожения и повреждения количество подроста и молодняка ценных лесных древесных пород не менее предусмотренного при отводе лесосек. После проведения рубок проводится уход за сохраненным подростом и молодняком лесных древесных пород путем их освобождения от завалов порубочными остатками, вырубке сломанных и поврежденных лесных растений.

Пораженный вредными организмами, слаборазвитый и поврежденный при рубке леса подрост по окончании лесосечных работ должен быть срублен.

Агротехнические уходы

В целях предотвращения зарастания поверхности почвы сорной травянистой и древесно-кустарниковой растительностью, накопления влаги в почве проводится агротехнический уход за лесными культурами. К

агротехническому уходу относятся: ручная оправка растений от завала травой и почвой, заноса песком, размыва и выдувания почвы, выжимания морозом; рыхление почвы с одновременным уничтожением травянистой и древесной растительности в рядах культур и междурядьях; уничтожение или предупреждение появления травянистой и нежелательной древесной растительности; дополнение лесных культур, подкормка минеральными удобрениями и полив лесных культур.

Агротехнический уход направлен главным образом на накопление и экономное расходование почвенной влаги. Способы, количество и длительность агротехнических уходов зависят от биологических особенностей культивируемой лесной древесной породы, способа обработки почвы, метода создания лесных культур, размеров применявшегося посадочного материала.

Продолжительность и кратность проведения агротехнических уходов за лесными культурами может быть увеличена по мере необходимости в рамках рекомендуемых технологических схем создания лесных культур.

Нормативы семеноводства, состояние лесосеменной базы, питомник

Для выращивания посадочного материала и создания лесных культур используются районированные семена лесных пород, соответствующие требованиям, установленным в соответствии с Федеральным законом от 17.12.1997 № 149-ФЗ «О семеноводстве», приказом Минприроды России от 17.09.2015 № 400 «Об утверждении Порядка использования районированных семян лесных растений основных лесных древесных пород», приказом Рослесхоза от 08.10.2015 № 353 «Об установлении лесосеменного районирования».

Районированные семена лесных растений используются для целей:

- выращивания посадочного материала лесных растений;
- воспроизводства лесов и лесоразведения;
- создания лесосеменных и иных плантаций древесных и кустарниковых пород;
- формирования запасов семян лесных растений юридических и физических лиц;
- формирования страховых фондов семян лесных растений;
- формирования федерального фонда семян лесных растений;
- озеленения территорий и объектов, биологической рекультивации нарушенных земель;
- осуществления иных мероприятий с целью создания лесных насаждений.

Используются семена лесных растений, заготовленные в границах территории муниципального района (далее - местные семена), а при их отсутствии - семена лесных растений, источник происхождения которых находится в пределах территории лесничества, при отсутствии последних -

семена лесных растений, источник происхождения которых находится в пределах лесосеменного района.

В равнинных условиях, отличающихся постепенным изменением биологических признаков деревьев, при низком балле урожайности семян лесных растений, источник происхождения которых находится в пределах лесосеменного района, допускается использование семян лесных растений (посадочного материала, выращенного из них), заготовленных в смежных лесосеменных районах, в пределах 100 км от границы лесосеменного района.

Допускается использование семян определенных популяций в интродуцентных районах (за пределами ареала), где имеется положительный опыт выращивания высокопродуктивных биологически устойчивых насаждений соответствующих пород.

Лица, использующие семена при отсутствии местных семян лесных растений, последовательно обращаются за получением семян из следующих источников:

- запасов семян юридических и физических лиц, заготовленных в соответствии с Порядком заготовки, обработки, хранения и использования семян лесных растений, утвержденным приказом Минприроды России от 02.07.2014 № 298 (зарегистрирован в Минюсте России 30.10.2014 № 34524);
- страховых фондов семян лесных растений, сформированных в соответствии с Порядком формирования и использования страховых фондов семян лесных растений, утвержденным приказом Минприроды России от 19.02.2015 № 58 (зарегистрирован в Минюсте России 21.04.2015 № 36970);
- федерального фонда семян лесных растений, сформированного в соответствии с Положением о формировании и использовании федерального фонда семян лесных растений, утвержденным Постановлением Правительства Российской Федерации от 03.10.1998 № 1151 (Собрание законодательства Российской Федерации, 1998, № 41, статья 5025; 2008, № 12, статья 1130).

Используются семена лесных растений категорий сортовые или улучшенные, а при их отсутствии - категории нормальные.

Не допускается использовать:

- нерайонированные семена лесных растений;
- семена лесных растений, сортовые или посевные качества которых не проверены или не соответствуют требованиям национальных стандартов в сфере лесного семеноводства;
- семена лесных растений, на которые отсутствуют документы, удостоверяющие их происхождение, сортовые и посевные качества;
- семена лесных растений, засоренные семенами карантинных растений, зараженные карантинными болезнями растений, вредителями растений.

Использование семян лесных растений основных лесных древесных пород, не включенных в лесосеменное районирование, осуществляется в границах лесного района.

Мероприятия по защите лесосеменных плантаций

На территории лесничества ЛСП нет.

Лесные питомники

Для выращивания посадочного материала и создания лесных культур используются районированные семена лесных насаждений, соответствующие требованиям, установленным в соответствии с Федеральным законом от 17.12.1997 № 149-ФЗ «О семеноводстве» и статьей 65 Лесного кодекса РФ.

В повышении продуктивности и качества создаваемых лесных культур важное значение имеет использование посадочного материала с улучшенными наследственными свойствами, которые проявляются в выбранной породе, в данном типе леса при заготовке их в пределах лесосеменного района.

2.18. Особенности требований к использованию лесов по лесорастительным зонам и лесным районам

Все леса на территории муниципального образования «город Брянск» располагаются в одной лесорастительной зоне: (Зона хвойно-широколиственных лесов) и в границах одного лесорастительного района: (Район хвойно-широколиственных (смешанных) лесов европейской части Российской Федерации)

При проведении лесоустройства на территории лесничества использована типологическая (диагностическая) схема лесорастительных условий и типов леса, разработанная Центральным лесоустроительным предприятием.

Всего в лесничестве было выделено 9 групп типов леса, образованных путем объединения отдельных типов леса по сходству лесорастительных условий и лесообразующих пород.

В связи с тем, что лесничество находится в одной лесорастительной зоне и в границах одного лесорастительного района, особенности требований к пользованию лесов по лесорастительным зонам и лесным районам и особенности требований к различным видам использования лесов учтены в соответствующих разделах настоящего регламента.

Ведение хозяйства в каждой группе типов леса должно быть направлено на целевую породу группы типов леса.

Характеристика групп типов леса

| Группы типов леса | Наименование и индексы групп типов леса | Типы леса, входящие в состав групп | ТЛУ | Основные целевые породы | Временно целевые породы |
|-------------------|---|--|------------------|-------------------------|-------------------------|
| 1 | 2 | 3 | 4 | 5 | 6 |
| 1 | Сосняк брусничный Бр | Сосняк брусничный Бр | А2,В2, | С | Б |
| 2 | Сосняк черничный Чер | Сосняк черничный Чер | В2,В3, | С | Е,Б |
| 3 | Сосняк кисличный Кис | Сосняк орляковый Орл | С2,С3, | С | Е,Б |
| 4 | Сосняк сложный Сл | Сосняк липовый Лип Кустарниково-гравилатовый Кгр | А3,В3 | С | Е,Б |
| 6 | Травяно-болотная Трб | Щитовниковый Щит Таволговый Тав Осоко-тростниковый Остр | А3,В3, А4,В4, | С | Е,Б |
| 7 | Приручьева Прир | Приручьевый Прир Крапивный Кр Минерально-пойменный Трпм Торфяно-пойменный Тфрпм | С4 | Е | С,Б |

ГЛАВА 3

ОГРАНИЧЕНИЯ ИСПОЛЬЗОВАНИЯ ЛЕСОВ

3.1. Ограничения по видам целевого назначения лесов

В Городских лесах на территории муниципального образования «город Брянск», согласно их целевому назначению (статья 116 часть 2 Лесного кодекса Российской Федерации), **запрещается:**

- использование токсичных химических препаратов;
- осуществление видов деятельности в сфере охотничьего хозяйства;
- ведение сельского хозяйства;
- разведка и добыча полезных ископаемых;
- строительство и эксплуатация объектов капитального строительства, за исключением гидротехнических сооружений.

Изменение границ земель, на которых располагаются городские леса, которое может привести к уменьшению их площади, не допускается.

3.2. Ограничения по видам особо защитных участков леса

Не представлены ввиду их отсутствия.

3.3. Ограничения по видам использования

С учетом требований статьи 116 Лесного кодекса Российской Федерации, статьи 65 Водного кодекса Российской Федерации, приказов Министерства природных ресурсов Российской Федерации, Министерства сельского хозяйства Российской Федерации, Федерального агентства лесного хозяйства, регламентирующих правила использования лесов по видам, на территории городских лесов муниципального образования «город Брянск» с учетом их целевого назначения устанавливаются следующие ограничения по видам использования:

Ограничения при использовании лесных участков для заготовки древесины

В соответствии с приказом Министерства природных ресурсов и экологии Российской Федерации от 13.09.2016 № 474 «Об утверждении правил заготовки древесины и особенностей заготовки древесины в лесничествах, лесопарках, указанных в статье 23 Лесного кодекса Российской Федерации», при заготовке древесины:

- а) не допускается использование русел рек и ручьев в качестве трасс волоков и лесных дорог;

- б) не допускается повреждение лесных насаждений, растительного покрова и почв, захламление лесов промышленными и иными отходами за пределами лесосеки на смежных с ними 50-метровых полосах;
- в) не допускается повреждение дорог, мостов, просек, осушительной сети, дорожных, гидромелиоративных и других сооружений, русел рек и ручьев;
- г) запрещается оставление завалов (включая срубленные и оставленные на лесосеке деревья) и срубленных зависших деревьев, повреждение или уничтожение подроста, подлежащего сохранению;
- д) запрещается уничтожение или повреждение граничных, квартальных, лесосечных и других столбов и знаков;
- е) запрещается рубка и повреждение деревьев, не предназначенных для рубки и подлежащих сохранению в соответствии с настоящими Правилами и лесным законодательством Российской Федерации, в том числе источников обсеменения и плюсовых деревьев;
- ж) не допускается заготовка древесины по истечении разрешенного срока (включая предоставление отсрочки), а также заготовка древесины после приостановления или прекращения права пользования лесным участком;
- з) не допускается оставление не вывезенной в установленный срок (включая предоставление отсрочки) древесины на лесосеке;
- и) не допускается вывозка, трелевка древесины в места, не предусмотренные проектом освоения лесов или технологической картой лесосечных работ;
- к) не допускается невыполнение или несвоевременное выполнение работ по очистке лесосеки;
- л) не допускается уничтожение верхнего плодородного слоя почвы вне волоков и погрузочных площадок;

Перечень видов (пород) деревьев и кустарников, заготовка древесины которых не допускается, утвержден приказом Рослесхоза от 05.12.2011 № 513.

Ограничения при использовании лесных участков для заготовки и сбора недревесных лесных ресурсов

Запрещается:

- применять способы и технологии, ведущие к истощению имеющихся ресурсов;
- использовать виды растений, занесенных в Красную книгу Российской Федерации и Красную книгу Брянской, а также признаваемые наркотическими средствами в соответствии с Федеральным законом от 08.01.1998 № 3-ФЗ «О наркотических средствах и психотропных веществах» и включенные в Перечень видов (пород) деревьев и кустарников, заготовка древесины, которых не допускается (Приказ Рослесхоза от 05.12.2011 № 513):
- собирать лесную подстилку в лесах, выполняющих функции защиты природных и иных объектов;

- заготавливать бересту, кору, луб с растущих деревьев (кроме деревьев, отведенных в рубку за 1-2 года до рубки);
- заготовка веточного корма, сосновых лап, древесной зелени, заготовка ветвей для веников, метел и плетения с растущих деревьев.

Ограничения при использовании лесов для заготовки пищевых лесных ресурсов и сбора лекарственных растений

Запрещается:

- при заготовке дикорастущих плодов и ягод рубка плодоносящих ветвей и деревьев;
- при заготовке орехов рубка деревьев и кустарников, а также применение способов, приводящих к повреждению деревьев и кустарников;
- при заготовке грибов вырывать грибы с грибницей, переворачивать при сборе грибов мох и лесную подстилку, а также уничтожать старые грибы;
- осуществлять заготовку и сбор грибов и дикорастущих растений, виды которых занесены в Красную книгу Российской Федерации, Красную книгу Брянской области, а также грибов и дикорастущих растений, которые признаются наркотическими средствами в соответствии с Федеральным законом от 08.01.1998 № 3-ФЗ «О наркотических средствах и психотропных веществах»;
- заготовка березового сока (кроме заготовки с деревьев, назначенных в рубку по лесоводственным требованиям);
- при заготовке щавеля и т.д. вырывать растения с корнями;
- повторный сбор лекарственного сырья на одной и той же территории до полного восстановления запасов сырья конкретного вида растений (соцветий и надземных органов однолетних растений - через 2 года, соцветий и надземных органов многолетних растений - через 5 лет, корневищ растений - через 15 лет);
- применять способы и технологии, ведущие к истощению имеющихся ресурсов, применение способов, приводящих к повреждению деревьев и кустарников.

Ограничения при использовании лесов для ведения сельского хозяйства

В городских лесах ведение сельского хозяйства запрещено, за исключением сенокосения и пчеловодства, а также возведение изгородей в целях сенокосения и пчеловодства.

Сенокосение:

- не допускается сенокосение на необлесившихся лесосеках, прогалинах и других не покрытых лесной растительностью землях, на которых проведены мероприятия по лесовосстановлению;

- при использовании для сенокосения малоценных насаждений, не намеченных под реконструкцию, не допускается нанесение вреда окружающей природной среде (повреждение подроста, растений и проч.).

Ограничения при использовании лесов для осуществления образовательной и научно-исследовательской деятельности

- Об утверждении Правил использования лесов для осуществления научно-исследовательской деятельности, образовательной деятельности (утверждены приказом Федерального агентства лесного хозяйства от 23.12.2011 № 548).

Право постоянного (бессрочного) пользования лесными участками, право ограниченного пользования чужими лесными участками (сервитут), право аренды лесных участков, а также право безвозмездного срочного пользования лесными участками возникает и прекращается по основаниям и в порядке, которые предусмотрены гражданским законодательством, законодательством Российской Федерации о концессионных соглашениях и земельным законодательством, если иное не предусмотрено Лесным кодексом Российской Федерации:

- не допускается ведение образовательной и научно-исследовательской деятельности без «Проекта освоения лесов»;

- не допускается возникновение ситуаций, угрожающих жизни и здоровью людей на участках, предоставленных для образовательной и научно-исследовательской деятельности;

- не допускается негативное воздействие осуществляемой деятельностью на смежные участки, находящиеся за пределами предоставленной по договору площади;

- запрещается загрязнение площади предоставленного лесного участка и территории за его пределами строительным и бытовым мусором, отходами древесины, иными видами отходов;

- не допускается проезд транспортных средств и иных механизмов по произвольным маршрутам вне дорог за пределами предоставленного лесного участка;

- не допускается проведение мероприятий, не указанных в методике, программе и плане научно-исследовательской и образовательной деятельности.

Ограничения при использовании лесов для осуществления рекреационной деятельности

- Приказ Федерального агентства лесного хозяйства от 21.02.2012 № 62 «Об утверждении Правил использования лесов для осуществления рекреационной деятельности».

Не допускается:

- ведение рекреационной деятельности без проекта освоения лесов;
- препятствовать праву граждан по свободному пребыванию в лесах;
- использовать способы и методы, наносящие вред окружающей природной среде и здоровью человека;
- захламление площади участка и прилегающих территорий бытовым мусором и иными видами отходов;
- проезд транспортных средств и иных механизмов по произвольным, неустановленным маршрутам;
- возведение объектов или выполнение мероприятий, не предусмотренных проектом освоения лесов.

Ограничения при использовании лесов при выполнении работ по геологическому изучению недр, разработке полезных ископаемых

В категории защитных лесов «Городские леса» выполнение работ по разработке месторождений полезных ископаемых запрещено.

Ограничения при использовании лесных участков для строительства, реконструкции, эксплуатации линейных объектов

Приказ Федерального агентства лесного хозяйства от 10.06.2011 № 223 «Об утверждении Правил использования лесов для строительства, реконструкции, эксплуатации линейных объектов».

При использовании лесов для строительства, реконструкции и эксплуатации автомобильных дорог исключаются случаи, вызывающие нарушение поверхностного и внутрипочвенного стока вод, затопление и заболачивание лесных участков вдоль дорог.

Осуществление строительства, реконструкции и эксплуатации линейных объектов должно исключать развитие эрозионных процессов на занятой и прилегающей территории.

При использовании лесов в целях строительства, реконструкции и эксплуатации линейных объектов исключаются случаи:

- повреждения лесных насаждений, растительного покрова и почв за пределами лесного участка;
- захламления прилегающих территорий за пределами предоставленного участка строительным и бытовым мусором, отходами древесины, иными видами отходов;
- загрязнения площади предоставленного участка и территории за его пределами химическими и радиоактивными веществами;

- проезд транспортных средств и иных механизмов по произвольным, неустановленным маршрутам за пределами предоставленного лесного участка.

Земли, нарушенные или загрязненные при использовании для строительства, реконструкции и эксплуатации линейных объектов, подлежат рекультивации в срок не более 1 года после завершения соответствующего этапа работ.

Примечание:

- В категории лесов «Городские леса» размещение объектов капитального строительства, за исключением гидротехнических сооружений, **запрещено.**

Ограничения при строительстве и эксплуатации водохранилищ, иных искусственных водных объектов, а также гидротехнических сооружений и специализированных портов

Использование лесов при выполнении работ по строительству и эксплуатации водохранилищ, иных искусственных водных объектов, а также гидротехнических сооружений и специализированных портов может ограничиваться в соответствии со статьей 27 Лесного кодекса Российской Федерации и Водным кодексом Российской Федерации.

Ограничения при осуществлении религиозной деятельности

Использование лесов при осуществлении религиозной деятельности может ограничиваться в соответствии со статьей 27 Лесного кодекса Российской Федерации и другими федеральными законами.

Действие лесохозяйственного регламента лесничества
и порядок внесения в регламент изменений

Лесохозяйственный регламент Городских лесов на территории муниципального образования «город Брянск» обязателен для исполнения гражданами, юридическими лицами, осуществляющими использование, охрану, защиту, воспроизводство лесов в границах лесничества.

Невыполнение гражданами, юридическими лицами, осуществляющими использование лесов лесохозяйственного регламента является основанием для досрочного расторжения договора аренды лесного участка или договоров купли-продажи лесных насаждений, а также принудительного прекращения права постоянного (бессрочного) пользования лесным участком или безвозмездного срочного пользования лесным участком.

Срок действия лесохозяйственного регламента составляет 10 лет с момента его утверждения в установленном порядке (Приказ Министерства природных ресурсов и экологии Российской Федерации от 27.02.2017 № 72

«Об утверждении состава лесохозяйственных регламентов, порядка их разработки, сроков их действия и порядка внесения в них изменений»).

В лесохозяйственный регламент могут быть внесены изменения в случаях:

- изменения действующих нормативных правовых актов в области лесных отношений;
- изменения структуры и состояния лесов, выявленные в процессе проведения лесоустройства, специальных обследований;
- иных случаях, предусмотренных законодательством Российской Федерации.

Регламент составлен ООО «Ландшафт Леспроект» (директор - Кулешов С.Н.)

Заместитель председателя комитета по жилищно-коммунальному хозяйству
городской администрации

Ю.В. Пацинский

Председатель комитета по жилищно-коммунальному хозяйству
городской администрации

И.Н. Гинькин

Заместитель Главы
городской администрации

С.В. Хоменков