

О внесении изменения в постановление Брянской городской администрации от 07.02.2018 №385-п «О разрешении обществу с ограниченной ответственностью (ООО) «Деловое строительство» внесения изменений в проект планировки территории бывшего аэропорта, расположенной в Советском районе города Брянска, утвержденный постановлением Брянской городской администрации от 10.09.2009 №1629-п, в границах согласно прилагаемой схеме, под комплексное освоение в целях многоэтажного строительства»

Руководствуясь статьями 42, 45, 46 Градостроительного кодекса Российской Федерации, на основании обращения ООО «Деловое строительство» от 23.08.2018 №3 и решения комиссии по рассмотрению проектов планировки элементов планировочной структуры территории города Брянска (протокол от 30.08.2018)

ПОСТАНОВЛЯЮ:

1. Внести в постановление Брянской городской администрации от 07.02.2018 №385-п «О разрешении обществу с ограниченной ответственностью (ООО) «Деловое строительство» внесения изменений в проект планировки территории бывшего аэропорта, расположенной в Советском районе города Брянска, утвержденный постановлением

Брянской городской администрации от 10.09.2009 №1629-п, в границах согласно прилагаемой схеме, под комплексное освоение в целях многоэтажного строительства» следующее изменение:

пункт 2 постановления изложить в следующей редакции: «2. Разработку внесения изменений в проект планировки территории бывшего аэропорта, расположенной в Советском районе города Брянска, утвержденный постановлением Брянской городской администрации от 10.09.2009 №1629-п, в границах согласно прилагаемой схеме, под комплексное освоение в целях многоэтажного строительства выполнить до 31 октября 2018 года (включительно)».

2. Контроль за выполнением настоящего постановления возложить на заместителя Главы городской администрации А.А. Абрамова.

Глава администрации

А.Н. Макаров

Внесение изменений в проект планировки территории бывшего аэропорта, расположенной в Советском районе города Брянска, утвержденный постановлением Брянской городской администрации от 10.09.2009 №1629-п







БРЯНСК


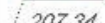




СОВЕТСКИЙ РАЙОН

Проект планировки территории бывшего аэропорта

Схема вертикальной планировки и инженерной подготовки территории

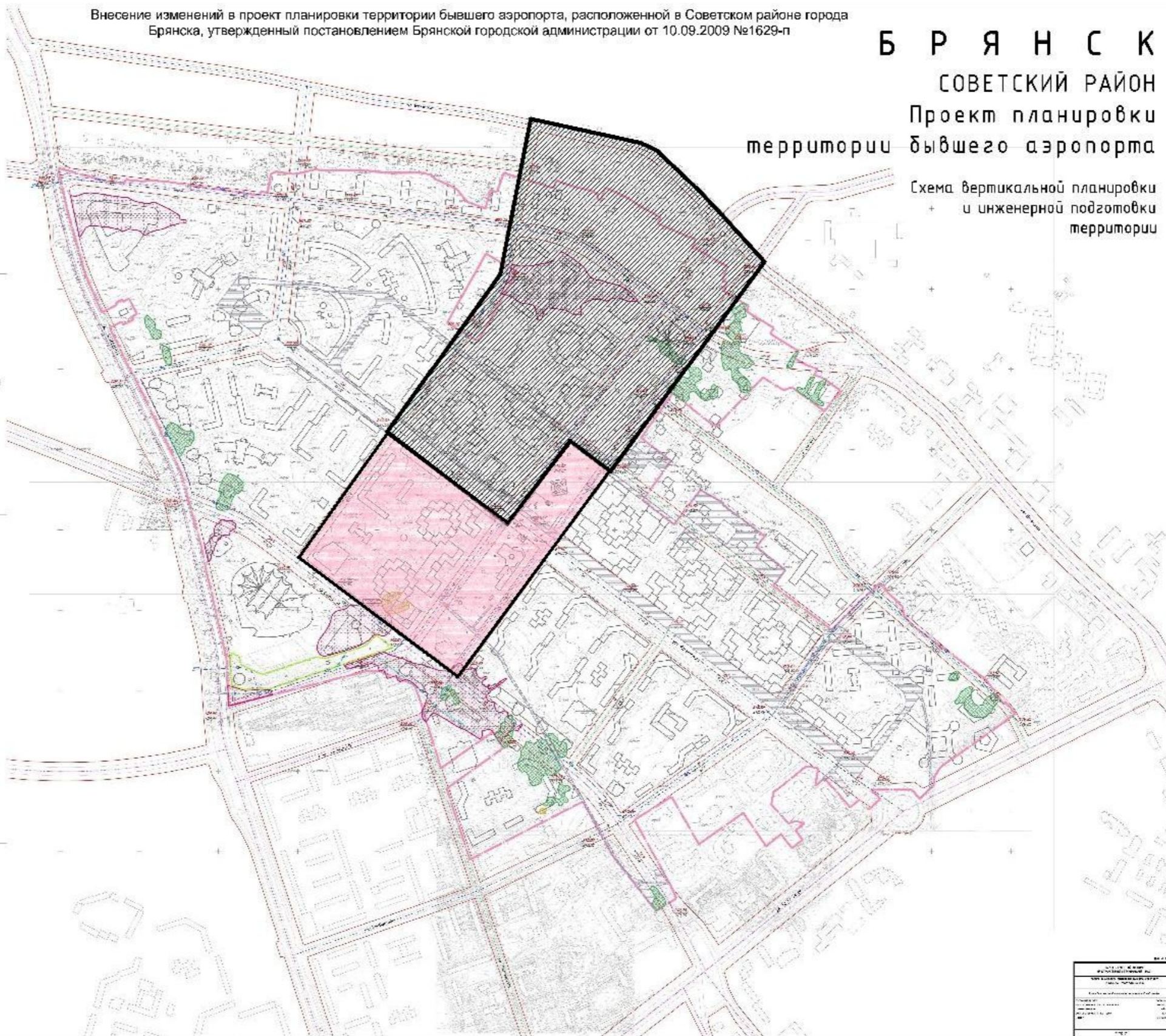
УСЛОВНЫЕ ОБОЗНАЧЕНИЯ

-  Граница проектирования
-  Оси улично-дорожной сети
-  Магистральные улицы общегородского значения
-  Магистральные улицы районного значения
-  Жилые улицы
-  Красные линии

-  207,34 Проектная отметка, мБС
-  207,34 Существующая отметка, мБС
-  207,34 Проектные отметки проезжих частей разных уровней дорожного сооружения, мБС
-  200,84* Существующая отметка, мБС
-  7,4 Проектный уклон, ‰
-  355,5 Расстояние, м

-  --Д2-- Дождевые коллекторы
-  --Д3-- Дренажные коллекторы на засыпаемых водотоках
-  Разбираемые железобетонные и асфальтобетонные покрытия
-  Срезка отвалов грунта до отметок рельефа
-  Вертикальная планировка (подсыпка территории)
-  Участки расчистки территории от древесной и кустарниковой растительности
-  Террасирование

Примечание
 1. Система высот Балтийская, система координат местная
 2. Трассировка дождевых коллекторов выполнена ОАО "ГПИСТРОЙМАШ"
 3. На чертеже показаны мероприятия предварительной планировки территории



Заведующий сектором перспективного планирования и градостроительного развития отдела планирования и градостроительного развития

А.А. Кузяков

Начальник отдела планирования и градостроительного развития

А.А. Щуцкий

Заместитель Главы администрации

А.А. Абрамов

Исполнитель	_____
Проверенный	_____
Дата	_____
Лист	_____