Брянск

Муниципальная газета
Распространяется бесплатно

17.06.2016 г. № 25д (858)

ПОСТАНОВЛЕНИЯ БРЯНСКОЙ ГОРОДСКОЙ АДМИНИСТРАЦИИ

Постановление от 07.06.2016 № 1867-п

Об изменении условий приватизации находящегося в муниципальной собственности нежилого помещения общей площадью 79,1 кв. м (этаж подвальный, номера на поэтажном плане 1), расположенного по адресу: Брянская область, г. Брянск, Советский район, ул. Фокина, д. 70

Руководствуясь Федеральным законом от 21.12.2001 № 178-ФЗ «О приватизации государственного и муниципального имущества», Положением о порядке, регулирующем отдельные вопросы приватизации муниципального имущества в городе Брянске, принятым Решением Брянского городского Совета народных депутатов от 27.02.2006 № 314, учитывая, что аукцион по продаже находящегося в муниципальной собственности нежилого помещения общей площадью 79,1 кв. м, расположенного по адресу: Брянская область, г. Брянск, Советский район, ул. Фокина, д. 70, был признан несостоявшимся (протокол от 23.05.2016 № 14/1),

ПОСТАНОВЛЯЮ:

1. Приватизировать находящееся в муниципальной собственности нежилое помещение общей площадью 79,1 кв. м (этаж подвальный, номера на поэтажном плане 1), расположенное по адресу: Брянская область, г. Брянск, Советский район, ул. Фокина, д. 70, кадастровый номер 32:28:0031512:497 (далее — Объект), путем продажи посредством публичного предложения с использованием открытой формы подачи предложений о приобретении имущества.

2. Разместить информационное сообщение о проведении продажи посредством публичного предложения на официальном сайте Брянской городской администрации в сети Интернет и официальном сайте Российской Федерации в сети Интернет для размещения информации о проведении торгов, определенном Правительством Российской Федерации.

3. Установить, что:

- цена первоначального предложения на Объект составляет 1 153 000 (один миллион сто пятьдесят три тысячи) рублей с учетом НДС;
- величина снижения цены первоначального предложения («шаг понижения») составляет 115 300 (сто пятнадцать тысяч триста) рублей и не изменяется в течение всей процедуры продажи;
- величина повышения цены («шаг аукциона») составляет 57 650 (пятьдесят семь тысяч шестьсот пятьдесят) рублей и не изменяется в течение всей процедуры продажи;
- минимальная цена предложения, по которой может быть продан данный Объект (цена отсечения) — 576 500 (пятьсот семьдесят шесть тысяч пятьсот) рублей (с учетом НДС);
- срок оплаты приобретаемого Объекта не превышает 30 дней после заключения договора купли-продажи.

4. Разместить настоящее постановление на официальном сайте Брянской городской администрации в сети Интернет и официальном сайте Российской Федерации в сети Интернет для размещения информации о проведении торгов, определенном Правительством Российской Федерации.

5. Контроль за исполнением настоящего постановления возложить на первого заместителя Главы городской администрации В. Н. Предеху.

В. Н. ПРЕДЕХА,
и.о. Главы администрации

Постановление от 07.06.2016 № 1868-п

Об изменении условий приватизации находящегося в муниципальной собственности картофелехранилища общей площадью 167,7 кв. м, расположенного по адресу: Брянская область, г. Брянск, рп Белые Берега, ул. Пролетарская, д. 8, с земельным участком общей площадью 235 кв. м, расположенным по адресу: Брянская область, г. Брянск, Фокинский район, пгт Белые Берега, ул. Пролетарская, уч. 8

Руководствуясь Федеральным законом от 21.12.2001 № 178-ФЗ «О приватизации государственного и му-

ниципального имущества», Положением о порядке, регулирующем отдельные вопросы приватизации муниципального имущества в городе Брянске, принятым Решением Брянского городского Совета народных депутатов от 27.02.2006 № 314, учитывая, что аукцион по продаже находящегося в муниципальной собственности картофелехранилища общей площадью 167,7 кв. м, расположенного по адресу: Брянская область, г. Брянск, рп Белые Берега, ул. Пролетарская, д. 8 с земельным участком общей площадью 235 кв.м, расположенным по адресу: Брянская область, г. Брянск, Фокинский район, пгт Белые Берега, улица Пролетарская, уч. 8, был признан несостоявшимся (протокол от 20.05.2016 № 13/1),

ПОСТАНОВЛЯЮ:

1. Приватизировать находящееся в муниципальной собственности одноэтажное картофелехранилище общей площадью 167,7 кв. м, расположенное по адресу: Брянская область, г. Брянск, рп Белые Берега, ул. Пролетарская, д. 8, кадастровый номер 32:28:0032002:383, с земельным участком общей площадью 235 кв. м, категория земель: земли населенных пунктов, разрешенное использование: для эксплуатации овощехранилища, расположенным по адресу: Брянская область, г. Брянск, Фокинский район, пгт Белые Берега, ул. Пролетарская, уч. 8, кадастровый номер — 32:28:040212:25 (далее — Объект), путем продажи посредством публичного предложения с использованием открытой формы подачи предложений о приобретении имущества.

2. Разместить информационное сообщение о проведении продажи посредством публичного предложения на официальном сайте Брянской городской администрации в сети Интернет и официальном сайте Российской Федерации в сети Интернет для размещения информации о проведении торгов, определенном Правительством Российской Федерации.

3. Установить, что:

- цена первоначального предложения на Объект составляет 1 379 000 (один миллион триста семьдесят девять тысяч) рублей с учетом НДС;
- величина снижения цены первоначального предложения («шаг понижения») составляет 137 900 (сто тридцать семь тысяч девятьсот) рублей и не изменяется в течение всей процедуры продажи;
- величина повышения цены («шаг аукциона») составляет 68 950 (шестьдесят восемь тысяч девятьсот пятьдесят) рублей и не изменяется в течение всей процедуры продажи;
- минимальная цена предложения, по которой может быть продан данный Объект (цена отсечения) — 689 500 (шестьсот восемьдесят девять тысяч пятьсот) рублей (с учетом НДС);
- срок оплаты приобретаемого Объекта не превышает 30 дней после заключения договора купли-продажи.

4. Разместить настоящее постановление на официальном сайте Брянской городской администрации в сети Интернет и официальном сайте Российской Федерации в сети Интернет для размещения информации о проведении торгов, определенном Правительством Российской Федерации.

5. Контроль за исполнением настоящего постановления возложить на первого заместителя Главы городской администрации В. Н. Предеху.

В. Н. ПРЕДЕХА,
и.о. Главы администрации

Постановление от 07.06.2016 № 1869-п

Об изменении условий приватизации находящегося в муниципальной собственности нежилого помещения общей площадью 87,1 кв. м (этаж 1-й, номера на поэтажном плане II), расположенного по адресу: Брянская область, г. Брянск, Советский район, ул. 3-го Июля, д. 3

Руководствуясь Федеральным законом от 21.12.2001 № 178-ФЗ «О приватизации государственного и муниципального имущества», Положением о порядке, регулирующем отдельные вопросы приватизации муниципального имущества в городе Брянске, принятым Решением Брянского городского Совета народных депутатов от 27.02.2006 № 314, учитывая, что аукцион по продаже находящегося в муниципальной собственности нежилого помещения общей площадью 87,1 кв. м, расположенного по адресу: Брянская область, г. Брянск, Советский район, ул. 3-го Июля, д. 3, был признан несостоявшимся (протокол от 20.05.2016 № 13/1),

ПОСТАНОВЛЯЮ:

1. Приватизировать находящееся в муниципальной собственности нежилое помещение общей площадью 87,1 кв. м (этаж 1-й, номера на поэтажном плане II), расположенное по адресу: Брянская область, г. Брянск, Советский район, ул. 3-го Июля, д. 3, кадастровый номер 32:28:0030609:199 (далее — Объект), путем продажи посредством публичного предложения с использованием открытой формы подачи предложений о приобретении имущества.

2. Разместить информационное сообщение о проведении продажи посредством публичного предложения на официальном сайте Брянской городской admini-

страции в сети Интернет и официальном сайте Российской Федерации в сети Интернет для размещения информации о проведении торгов, определенном Правительством Российской Федерации.

3. Установить, что:

- цена первоначального предложения на Объект составляет 1 715 000 (один миллион семьсот пятнадцать тысяч) рублей с учетом НДС;
- величина снижения цены первоначального предложения («шаг понижения») составляет 171 500 (сто семьдесят одна тысяча пятьсот) рублей и не изменяется в течение всей процедуры продажи;
- величина повышения цены («шаг аукциона») составляет 85 750 (восемьдесят пять тысяч семьсот пятьдесят) рублей и не изменяется в течение всей процедуры продажи;
- минимальная цена предложения, по которой может быть продан данный Объект (цена отсечения) — 857 500 (восемьсот пятьдесят семь тысяч пятьсот) рублей (с учетом НДС);
- срок оплаты приобретаемого Объекта не превышает 30 дней после заключения договора купли-продажи.

4. Разместить настоящее постановление на официальном сайте Брянской городской администрации в сети Интернет и официальном сайте Российской Федерации в сети Интернет для размещения информации о проведении торгов, определенном Правительством Российской Федерации.

5. Контроль за исполнением настоящего постановления возложить на первого заместителя Главы городской администрации В. Н. Предеху.

В. Н. ПРЕДЕХА,
и.о. Главы администрации

Постановление от 07.06.2016 № 1870-п

Об изменении условий приватизации находящегося в муниципальной собственности нежилого помещения общей площадью 88,2 кв. м (этаж подвал № 1), расположенного по адресу: Брянская область, г. Брянск, Советский р-н, ул. Вали Сафроновой, д. 69

Руководствуясь Федеральным законом от 21.12.2001 № 178-ФЗ «О приватизации государственного и муниципального имущества», Положением о порядке, регулирующем отдельные вопросы приватизации муниципального имущества в городе Брянске, принятым Решением Брянского городского Совета народных депутатов от 27.02.2006 № 314, учитывая, что аукцион по продаже находящегося в муниципальной собственности нежилого помещения общей площадью 88,2 кв. м, расположенного по адресу: Брянская область, г. Брянск, Советский р-н, ул. Вали Сафроновой, д. 69, был признан несостоявшимся (протокол от 20.05.2016 № 13/1),

ПОСТАНОВЛЯЮ:

1. Приватизировать находящееся в муниципальной собственности нежилое помещение общей площадью 88,2 кв. м (этаж подвал № 1), расположенное по адресу: Брянская область, г. Брянск, Советский р-н, ул. Вали Сафроновой, д. 69, кадастровый номер 32:28:0031608:534 (далее — Объект), путем продажи посредством публичного предложения с использованием открытой формы подачи предложений о приобретении имущества.

2. Разместить информационное сообщение о проведении продажи посредством публичного предложения на официальном сайте Брянской городской администрации в сети Интернет и официальном сайте Российской Федерации в сети Интернет для размещения информации о проведении торгов, определенном Правительством Российской Федерации.

3. Установить, что:

- цена первоначального предложения на Объект составляет 1 351 000 (один миллион триста пятьдесят одна тысяча) рублей с учетом НДС;
- величина снижения цены первоначального предложения («шаг понижения») составляет 135 100 (сто тридцать пять тысяч сто) рублей и не изменяется в течение всей процедуры продажи;
- величина повышения цены («шаг аукциона») составляет 67 550 (шестьдесят семь тысяч пятьсот пятьдесят) рублей и не изменяется в течение всей процедуры продажи;
- минимальная цена предложения, по которой может быть продан данный Объект (цена отсечения) — 675 500 (шестьсот семьдесят пять тысяч пятьсот) рублей (с учетом НДС);
- срок оплаты приобретаемого Объекта не превышает 30 дней после заключения договора купли-продажи.

4. Разместить настоящее постановление на официальном сайте Брянской городской администрации в сети Интернет и официальном сайте Российской Федерации в сети Интернет для размещения информации о проведении торгов, определенном Правительством Российской Федерации.

5. Контроль за исполнением настоящего постановления возложить на первого заместителя Главы городской администрации В. Н. Предеху.

В. Н. ПРЕДЕХА,
и.о. Главы администрации

Постановление от 07.06.2016 № 1871-п

Об изменении условий приватизации находящегося в муниципальной собственности нежилого помещения общей площадью 85,9 кв. м (этаж 1-й, номера на поэтажном плане I), расположенного по адресу: Брянская область, г. Брянск, Советский район, ул. 3-го Июля, д. 3

Руководствуясь Федеральным законом от 21.12.2001 № 178-ФЗ «О приватизации государственного и муниципального имущества», Положением о порядке, регулирующем отдельные вопросы приватизации муниципального имущества в городе Брянске, принятым Решением Брянского городского Совета народных депутатов от 27.02.2006 № 314, учитывая, что аукцион по продаже находящегося в муниципальной собственности нежилого помещения общей площадью 85,9 кв. м, расположенного по адресу: Брянская область, г. Брянск, Советский район, ул. 3-го Июля, д. 3, был признан несостоявшимся (протокол от 20.05.2016 № 13/1),

ПОСТАНОВЛЯЮ:

1. Приватизировать находящееся в муниципальной собственности нежилое помещение общей площадью 85,9 кв. м (этаж 1-й, номера на поэтажном плане I), расположенное по адресу: Брянская область, г. Брянск, Советский район, ул. 3-го Июля, д. 3, кадастровый номер 32:28:0030609:198 (далее — Объект), путем продажи посредством публичного предложения с использованием открытой формы подачи предложений о приобретении имущества.

2. Разместить информационное сообщение о проведении продажи посредством публичного предложения на официальном сайте Брянской городской администрации в сети Интернет и официальном сайте Российской Федерации в сети Интернет для размещения информации о проведении торгов, определенном Правительством Российской Федерации.

3. Установить, что:

- цена первоначального предложения на Объект составляет 1 692 000 (один миллион шестьсот девяносто две тысячи) рублей с учетом НДС;
- величина снижения цены первоначального предложения («шаг понижения») составляет 169 200 (сто шестьдесят девять тысяч двести) рублей и не изменяется в течение всей процедуры продажи;
- величина повышения цены («шаг аукциона») составляет 84 600 (восемьдесят четыре тысячи шестьсот) рублей и не изменяется в течение всей процедуры продажи;
- минимальная цена предложения, по которой может быть продан данный Объект (цена отсечения) — 846 000 (восемьсот сорок шесть тысяч) рублей (с учетом НДС);
- срок оплаты приобретаемого Объекта не превышает 30 дней после заключения договора купли-продажи.

4. Разместить настоящее постановление на официальном сайте Брянской городской администрации в сети Интернет и официальном сайте Российской Федерации в сети Интернет для размещения информации о проведении торгов, определенном Правительством Российской Федерации.

5. Контроль за исполнением настоящего постановления возложить на первого заместителя Главы городской администрации В. Н. Предеху.

В. Н. ПРЕДЕХА,
и.о. Главы администрации

Постановление от 07.06.2016 № 1872-п

Об изменении условий приватизации находящегося в муниципальной собственности нежилого помещения общей площадью 101,4 кв. м (этаж 1-й, номера на поэтажном плане I), расположенного по адресу: Брянская область, г. Брянск, Бежицкий район, ул. 22-го Съезда КПСС, д. 43

Руководствуясь Федеральным законом от 21.12.2001 № 178-ФЗ «О приватизации государственного и муниципального имущества», Положением о порядке, регулирующем отдельные вопросы приватизации муниципального имущества в городе Брянске, принятым Решением Брянского городского Совета народных депутатов от 27.02.2006 № 314, учитывая, что аукцион по продаже находящегося в муниципальной собственности нежилого помещения общей площадью 101,4 кв. м, расположенного по адресу: Брянская область, г. Брянск, Бежицкий район, ул. 22-го Съезда КПСС, д. 43, был признан несостоявшимся (протокол от 23.05.2016 № 14/1),

ПОСТАНОВЛЯЮ:

1. Приватизировать находящееся в муниципальной собственности нежилое помещение общей площадью 101,4 кв. м (этаж 1-й, номера на поэтажном плане I), расположенное по адресу: Брянская область, г. Брянск, Бежицкий район, ул. 22-го Съезда КПСС, д. 43, кадастровый номер 32:28:0015001:310 (далее — Объект), путем продажи посредством публичного предложения с использованием открытой формы подачи предложений о приобретении имущества.

2. Разместить информационное сообщение о проведении продажи посредством публичного предложения

на официальном сайте Брянской городской администрации в сети Интернет и официальном сайте Российской Федерации в сети Интернет для размещения информации о проведении торгов, определенном Правительством Российской Федерации.

3. Установить, что:

- цена первоначального предложения на Объект составляет 2 596 000 (два миллиона пятьсот девяносто шесть тысяч) рублей с учетом НДС;

-величина снижения цены первоначального предложения («шаг понижения») составляет 259 600 (двести пятьдесят девять тысяч шестьсот) рублей и не изменяется в течение всей процедуры продажи;

-величина повышения цены («шаг аукциона») составляет 129 800 (сто двадцать девять тысяч восемьсот) рублей и не изменяется в течение всей процедуры продажи;

-минимальная цена предложения, по которой может быть продан данный Объект (цена отсечения) — 1 298 000 (один миллион двести девяносто восемь тысяч) рублей (с учетом НДС);

-срок оплаты приобретаемого Объекта не превышает 30 дней после заключения договора купли-продажи.

4. Разместить настоящее постановление на официальном сайте Брянской городской администрации в сети Интернет и официальном сайте Российской Федерации в сети Интернет для размещения информации о проведении торгов, определенном Правительством Российской Федерации.

5. Контроль за исполнением настоящего постановления возложить на первого заместителя Главы городской администрации В. Н. Предеху.

В. Н. ПРЕДЕХА,
и.о. Главы администрации

Постановление от 07.06.2016 № 1873-п

Об изменении условий приватизации находящегося в муниципальной собственности нежилого помещения общей площадью 65,2 кв. м (этаж 1-й, номера на поэтажном плане IV), расположенного по адресу: Брянская область, г. Брянск, Фокинский район, просп. Московский, д. 90б

Руководствуясь Федеральным законом от 21.12.2001 № 178-ФЗ «О приватизации государственного и муниципального имущества», Положением о порядке, регулирующем отдельные вопросы приватизации муниципального имущества в городе Брянске, принятым Решением Брянского городского Совета народных депутатов от 27.02.2006 № 314, учитывая, что аукцион по продаже находящегося в муниципальной собственности нежилого помещения общей площадью 65,2 кв. м, расположенного по адресу: Брянская область, г. Брянск, Фокинский район, просп.Московский, д. 90б, был признан несостоявшимся (протокол от 23.05.2016 № 14/1),

ПОСТАНОВЛЯЮ:

1. Приватизировать находящееся в муниципальной собственности нежилое помещение общей площадью 65,2 кв. м (этаж 1-й, номера на поэтажном плане IV), расположенное по адресу: Брянская область, г. Брянск, Фокинский район, просп. Московский, д. 90б, кадастровый номер 32:28:0042701:155 (далее — Объект), путем продажи посредством публичного предложения с использованием открытой формы подачи предложений о приобретении имущества.

2. Разместить информационное сообщение о проведении продажи посредством публичного предложения на официальном сайте Брянской городской администрации в сети Интернет и официальном сайте Российской Федерации в сети Интернет для размещения информации о проведении торгов, определенном Правительством Российской Федерации.

3. Установить, что:

- цена первоначального предложения на Объект составляет 1 713 000 (один миллион семьсот тринадцать тысяч) рублей с учетом НДС;

- величина снижения цены первоначального предложения («шаг понижения») составляет 171 300 (сто семьдесят одна тысяча триста) рублей и не изменяется в течение всей процедуры продажи;

- величина повышения цены («шаг аукциона») составляет 85 650 (восемьдесят пять тысяч шестьсот пятьдесят) рублей и не изменяется в течение всей процедуры продажи;

- минимальная цена предложения, по которой может быть продан данный Объект (цена отсечения) — 856 500 (восемьсот пятьдесят шесть тысяч пятьсот) рублей (с учетом НДС);

- срок оплаты приобретаемого Объекта не превышает 30 дней после заключения договора купли-продажи.

4. Разместить настоящее постановление на официальном сайте Брянской городской администрации в сети Интернет и официальном сайте Российской Федерации в сети Интернет для размещения информации о проведении торгов, определенном Правительством Российской Федерации.

5. Контроль за исполнением настоящего постановления возложить на первого заместителя Главы городской администрации В. Н. Предеху.

В. Н. ПРЕДЕХА,
и.о. Главы администрации

Постановление от 07.06.2016 № 1874-п

Об изменении условий приватизации находящегося в муниципальной собственности нежилого помещения общей площадью 70,4 кв. м (этаж подвал, номера на поэтажном плане 1), расположенного по адресу: Брянская область, г. Брянск, ул. Гражданская, д. 5

Руководствуясь Федеральным законом от 21.12.2001 № 178-ФЗ «О приватизации государственного и муниципального имущества», Положением о порядке, регулирующем отдельные вопросы приватизации муниципального имущества в городе Брянске, принятым Решением Брянского городского Совета народных депутатов от 27.02.2006 № 314, учитывая, что аукцион по продаже находящегося в муниципальной собственности нежилого помещения общей площадью 70,4 кв. м, расположенного по адресу: Брянская область, г. Брянск, Советский район, ул.Гражданская, д. 5, был признан несостоявшимся (протокол от 23.05.2016 № 14/1),

ПОСТАНОВЛЯЮ:

1. Приватизировать находящееся в муниципальной собственности нежилое помещение общей площадью 70,4 кв. м (этаж подвал, номера на поэтажном плане 1), расположенное по адресу: Брянская область, г. Брянск, ул.Гражданская,д. 5,кадастровый номер 32:28:0032015:200 (далее — Объект), путем продажи посредством публичного предложения с использованием открытой формы подачи предложений о приобретении имущества.

2. Разместить информационное сообщение о проведении продажи посредством публичного предложения на официальном сайте Брянской городской администрации в сети Интернет и официальном сайте Российской Федерации в сети Интернет для размещения информации о проведении торгов, определенном Правительством Российской Федерации.

3. Установить, что:

- цена первоначального предложения на Объект составляет 1 033 000 (один миллион тридцать три тысячи) рублей с учетом НДС;
- величина снижения цены первоначального предложения («шаг понижения») составляет 103 300 (сто три тысячи триста) рублей и не изменяется в течение всей процедуры продажи;
- величина повышения цены («шаг аукциона») составляет 51 650 (пятьдесят одна тысяча шестьсот пятьдесят) рублей и не изменяется в течение всей процедуры продажи;
- минимальная цена предложения, по которой может быть продан данный Объект (цена отсечения) — 516 500 (пятьсот шестнадцать тысяч пятьсот) рублей (с учетом НДС);
- срок оплаты приобретаемого Объекта не превышает 30 дней после заключения договора купли-продажи.

4. Разместить настоящее постановление на официальном сайте Брянской городской администрации в сети Интернет и официальном сайте Российской Федерации в сети Интернет для размещения информации о проведении торгов, определенном Правительством Российской Федерации.

5. Контроль за исполнением настоящего постановления возложить на первого заместителя Главы городской администрации В. Н. Предеху.

В. Н. ПРЕДЕХА,
и.о. Главы администрации

Постановление от 07.06.2016 № 1875-п

Об изменении условий приватизации находящегося в муниципальной собственности нежилого помещения общей площадью 75,5 кв. м (этаж подвал, номера на поэтажном плане III), расположенного по адресу: Брянская область, г. Брянск, ул. Дуки, д. 40

Руководствуясь Федеральным законом от 21.12.2001 № 178-ФЗ «О приватизации государственного и муниципального имущества», Положением о порядке, регулирующем отдельные вопросы приватизации муниципального имущества в городе Брянске, принятым Решением Брянского городского Совета народных депутатов от 27.02.2006 № 314, учитывая, что аукцион по продаже находящегося в муниципальной собственности нежилого помещения общей площадью 75,5 кв.м, расположенного по адресу: Брянская область, г. Брянск, ул. Дуки, д. 40, был признан несостоявшимся (протокол от 20.05.2016 № 13/1),

ПОСТАНОВЛЯЮ:

1. Приватизировать находящееся в муниципальной собственности нежилое помещение общей площадью 75,5 кв. м (этаж подвал, номера на поэтажном плане III), расположенное по адресу: Брянская область, г. Брянск, ул. Дуки, д. 40, кадастровый номер 32:28:0031320:128 (далее — Объект), путем продажи посредством публичного предложения с использованием открытой формы подачи предложений о приобретении имущества.

2. Разместить информационное сообщение о проведении продажи посредством публичного предложения на официальном сайте Брянской городской администрации в сети Интернет и официальном сайте Российской Федерации в сети Интернет для размещения информации о проведении торгов, определенном Правительством Российской Федерации.

3. Установить, что:

- цена первоначального предложения на Объект составляет 1 070 000 (один миллион семьдесят тысяч) рублей с учетом НДС;
- величина снижения цены первоначального предложения («шаг понижения») составляет 107 000 (сто семь тысяч) рублей и не изменяется в течение всей процедуры продажи;
- величина повышения цены («шаг аукциона») составляет 53 500 (пятьдесят три тысячи пятьсот) рублей и не изменяется в течение всей процедуры продажи;
- минимальная цена предложения, по которой может быть продан данный Объект (цена отсечения) — 535 000 (пятьсот тридцать пять тысяч) рублей (с учетом НДС);
- срок оплаты приобретаемого Объекта не превышает 30 дней после заключения договора купли-продажи.

4. Разместить настоящее постановление на официальном сайте Брянской городской администрации в сети Интернет и официальном сайте Российской Федерации в сети Интернет для размещения информации о проведении торгов, определенном Правительством Российской Федерации.

5. Контроль за исполнением настоящего постановления возложить на первого заместителя Главы городской администрации В. Н. Предеху.

В. Н. ПРЕДЕХА,
и.о. Главы администрации

Постановление от 07.06.2016 № 1876-п

Об изменении условий приватизации находящейся в муниципальной собственности лифтерной общей площадью 37,6 кв. м (этаж 1-й надземный), расположенной по адресу: Брянская область, город Брянск, Бежицкий район, улица Камозина, д. 38

Руководствуясь Федеральным законом от 21.12.2001 № 178-ФЗ «О приватизации государственного и муниципального имущества», Положением о порядке, регулирующем отдельные вопросы приватизации муниципального имущества в городе Брянске, принятым Решением Брянского городского Совета народных депутатов от 27.02.2006 № 314, учитывая, что аукцион по продаже находящейся в муниципальной собственности лифтерной общей площадью 37,6 кв. м, расположенной по адресу: Брянская область, г. Брянск, Бежицкий район, улица Камозина, д. 38, был признан несостоявшимся (протокол от 23.05.2016 № 14/1),

ПОСТАНОВЛЯЮ:

1. Приватизировать находящуюся в муниципальной собственности лифтерную общей площадью 37,6 кв. м (этаж 1-й надземный), расположенную по адресу: Брянская область, город Брянск, Бежицкий район, улица Камозина, д. 38, кадастровый номер 32:28:0015006:609 (далее — Объект), путем продажи посредством публичного предложения с использованием открытой формы подачи предложений о приобретении имущества.

2. Разместить информационное сообщение о проведении продажи посредством публичного предложения на официальном сайте Брянской городской администрации в сети Интернет и официальном сайте Российской Федерации в сети Интернет для размещения информации о проведении торгов, определенном Правительством Российской Федерации.

3. Установить, что:

- цена первоначального предложения на Объект составляет 1 087 000 (один миллион восемьдесят семь тысяч) рублей с учетом НДС;
- величина снижения цены первоначального предложения («шаг понижения») составляет 108 700 (сто восемь тысяч семьсот) рублей и не изменяется в течение всей процедуры продажи;
- величина повышения цены («шаг аукциона») составляет 54 350 (пятьдесят четыре тысячи триста пятьдесят) рублей и не изменяется в течение всей процедуры продажи;
- минимальная цена предложения, по которой может быть продан данный Объект (цена отсечения) — 543 500 (пятьсот сорок три тысячи пятьсот) рублей (с учетом НДС);
- срок оплаты приобретаемого Объекта не превышает 30 дней после заключения договора купли-продажи.

4. Разместить настоящее постановление на официальном сайте Брянской городской администрации в сети Интернет и официальном сайте Российской Федерации в сети Интернет для размещения информации о проведении торгов, определенном Правительством Российской Федерации.

5. Контроль за исполнением настоящего постановления возложить на первого заместителя Главы городской администрации В. Н. Предеху.

В. Н. ПРЕДЕХА,
и.о. Главы администрации

Постановление от 07.06.2016 № 1877-п

О внесении изменений в муниципальную программу города Брянска «Повышение безопасности дорожного движения в городе Брянске» на 2016–2018 годы, утвержденную постановлением Брянской городской администрации от 30.12. 2015 № 4536-п

В соответствии с Решением Брянского городского Совета народных депутатов от 25.05.2016 № 419 «О внесении изменений в Решение Брянского городского Совета народных депутатов от 23.12.2015 № 328 «О бюджете города Брянска на 2016 год», в связи с увеличением ассигнований на расходы по капитальному ремонту искусственных сооружений, расходы на содержание автомобильных дорог и искусственных сооружений в их составе

ПОСТАНОВЛЯЮ:

1. Внести следующие изменения в муниципальную программу города Брянска «Повышение безопасности дорожного движения в городе Брянске» на 2016–2018 годы, утвержденную постановлением Брянской городской администрации от 30.12.2015 № 4536-п (в редакции постановлений Брянской городской администрации от 09.03.2016 № 661-п, от 13.04.2016 № 1186-п, от 11.05.2016 № 1484-п):

1.1. Раздел 4 «Объемы и источники финансирования муниципальной программы»

строки:

«Расходы на капитальный ремонт искусственных сооружений	Комитет по жилищно-коммунальному хозяйству городской администрации	бюджет города	234,000	0,0	0,0
Содержание автомобильных дорог и искусственных сооружений в их составе	Комитет по жилищно-коммунальному хозяйству городской администрации	бюджет города	177 260,000	0,0	0,0
Бюджетные инвестиции в объекты капитального строительства муниципальной собственности	Комитет по жилищно-коммунальному хозяйству городской администрации	бюджет города	53 632,185	0,0	0,0»

изложить в следующей редакции:

«Расходы на капитальный ремонт искусственных сооружений	Комитет по жилищно-коммунальному хозяйству городской администрации	бюджет города	1 434,000	0,0	0,0
Содержание автомобильных дорог и искусственных сооружений в их составе	Комитет по жилищно-коммунальному хозяйству городской администрации	бюджет города	177 650,000	0,0	0,0
Бюджетные инвестиции в объекты капитального строительства муни-ци-пальной собственности	Комитет по жилищно-коммуналь-ному хозяйству городской администст-рации	бюджет города	52 042,185	0,0	0,0»

1.2. План реализации муниципальной программы города Брянска «Повышение безопасности дорожного движения в городе Брянске» на 2016–2018 годы изложить в новой редакции согласно приложению.

2. Опубликовать настоящее постановление в муниципальной газете «Брянск» и на официальном сайте Брянской городской администрации в сети Интернет.

3. Контроль за исполнением настоящего постановления возложить на и.о. заместителя Главы городской администрации Ю. А. Кузина.

В. Н. ПРЕДЕХА,
и.о. Главы администрации

Приложение
к постановлению Брянской городской администрации
от 07.06.2016 № 1877-п

План
реализации муниципальной программы города Брянска «Повышение безопасности дорожного движения в городе Брянске» на 2016–2018 годы

тыс. руб.

Наименование муниципальной программы, подпрограммы, основного мероприятия подпрограммы, мероприятий, реализуемых в рамках основного мероприятия	Ответственный исполнитель, соисполнитель	Источник финансирования	2016 год	2017 год	2018 год	Ожидаемый непосредственный результат
Муниципальная программа города Брянска «Повышение безопасности дорожного движения в городе Брянске» на 2016–2018 годы	Брянская городская администрация (отдел по транспорту) Комитет по жилищно-коммунальному хозяйству Брянской городской администрации	бюджет города Брянска	**292 398,626**	**0,0**	**0,0**	Доля протяженности автомобильных дорог общего пользования местного значения, не отвечающих нормативным требованиям, в общей протяженности автомобильных дорог общего пользования местного значения: 2016 г. — 35,8%, 2017 г. — 35,8%, 2018 г. — 35,8% .....Доля светофоров на светодиодах, оборудованных программным устройством, табло обратного отсчета времени и звуковым сигналом в городском светофорном хозяйстве: 2016 г. — 62%, 2017 г. — 70,7%,, 2018 г. — 78,3% .....Реконструкция объектов дорожной сети: 2016 г. — 2 объекта, 2017 г. — 0 объектов, 2018 г. — 0 объектов
		В том числе кредитор. задолжен.	46 499,296			
		областной бюджет	**600 000,000**			
		В том числе кредитор. задолжен.	85 083,919			
		Федеральный бюджет				
		ИТОГО по программе	**892 398,626**			
		В том числе кредитор. задолжен.	131 583,215			

Основные мероприятия программы:						
1.1. Расходы по капитальному ремонту городских автомобильных дорог	Комитет по жилищно-коммунальному хозяйству Брянской городской администрации	бюджет города Брянска	5 530,186	0,0	0,0	2016 г. — 72,4 т.м^2
		В том числе кредитор. задолжен.	465,186			
софинансирование расходов на обеспечение сохранности автомобильных дорог местного значения и условий безопасности движения по ним	Комитет по жилищно-коммунальному хозяйству Брянской городской администрации	бюджет города Брянска	6 136,44	0	0	
обеспечение сохранности автомобильных дорог местного значения и условий безопасности движения по ним		Областной бюджет	*116 592,395*			
		В том числе кредиторск. задолж	0,000			
		Итого по мероприятию	128 259,023	0,0	0,0	
		В том числе кредиторск. задолж	465,186			
1.2. Расходы по ремонту городских автомобильных дорог	Комитет по жилищно-коммунальному хозяйству Брянской городской администрации	бюджет города Брянска	17 141,029	0,0	0,0	2016 г.— 1 объект (ремонт моста через р. Снежеть), 2016 г. — 63,07 т.м^2 оплата за выполненные в 2015 г работы по ремонту а/дорог
		В том числе кредиторск.задолж	17 141,029			
софинансирование расходов на обеспечение сохранности автомобильных дорог местного значения и условий безопасности движения по ним		бюджет города Брянска	3 183,007	0,0	0,0	
обеспечение сохранности автомобильных дорог местного значения и условий безопасности движения по ним		Областной бюджет	*94 044,347*	0,0	0,0	
		В том числе кредиторск.задолж	33 567,210			
		Итого по мероприятию	114 368,383	0,0	0,0	
		В том числе кредиторск. задолж	50 708,239	0,0	0,0	

1.3. Расходы по капитальному ремонту и ремонту дворовых территорий МКД, проездов к дворовым территориям МКД г. Брянска	Комитет по жилищно-коммунальному хозяйству Брянской городской администрации	Бюджет города Брянска	5 281,777	0,0	0,0	оплата за выполненные работы в 2015г
		В том числе кредиторск. задолж	5 281,777			
		областной бюджет	51 516,709			
		В том числе кредиторск. задолж	51 516,709			
		итого по мероприятию	56 798,486			
		В том числе кредиторск. задолж	56 798,486	0,0	0,0	
1.4. Расходы на капитальный ремонт искусственных сооружений	Комитет по жилищно-коммунальному хозяйству Брянской городской администрации	Бюджет города Брянска	1 434,000	0,0	0,0	2016г — 1 объект (обследов.. Литейный мост)
		В том числе кредиторск. задолж	0,000			
1.5. Содержание автомобильных дорог и искусственных сооружений в их составе ВСЕГО	Комитет по жилищно-коммунальному хозяйству Брянской городской администрации	Бюджет города Брянска	201 650,000	0,0	0,0	
		В том числе кредиторск. задолж	16 082,344			
1.5.1.	Комитет по жилищно-коммунальному хозяйству Брянской городской администрации	Бюджет города Брянска	177 000,000	0,0	0,0	*(МБУ «ДУ Советского р-на»)* *1. Содержание автодорог общ.польз.— 2016 г. — 818,0 км, 2017 г. — 818 км, 2018 г. — 818 км;* *2. ИССО — 2016 г. — 19 шт., 2017 г. — 19 шт., 2018 г. — 19 шт.;* *3. Инженерно-транспорт. сооружения — 2016 г. — 501 шт., 2017 г. — 501 шт., 2018 г. — 501 шт.*
		В том числе кредиторск. задолж	10 599,698			
1.5.2.		*Бюджет города Брянска*	650,000	0,000	0,000	2016 г. — 3 объекта (план транспорт. безопасн.)
1.5.3.	Брянская городская администрация (отдел по транспорту)	*Бюджет города Брянска*	24 000,000	0,0	0,0	*(МБУ «ЦОДД»)* *1) Содержание искусственных неровностей: 2016 г. — 20 шт., 2017 г. — 20 шт.,*

		В том числе кредиторск.задолж	*5 482,646*			*2018 г. — 20 шт.* *2) Экспл. и содерж. светофорных объектов: 2016 г. — 95 шт. 2017 г. — 95 шт., 2018 г. — 95 шт.* *3) Эксплуат и содержан. дорож. знаков и указателей: 2016 г. — 7262 шт., 2017 г. — 7262 шт.,2018 г. — 7262 шт.* *4) Нанесение линий дород. разметки: 2016 г. — 20000 м², 2017 г. — 20000 м², 2018 г. — 20000 м²* *5) установка дорож.знаков и указателей: 2016 г. — 125 шт., 2017 г. — 125 шт., 2018 г. — 125 шт.*
1.6. Бюджетные инвестиции в объекты капитального строительства муниципальной собственности софинансирование расходов на развитие и совершенствование сети автомобильных дорог местного значения общего пользования развитие и совершенствование сети автомобильных дорог местного значения общего пользования	Комитет по жилищно-коммунальному хозяйству Брянской городской администрации	Бюджет города Брянска	34 260,788	0,0	0,0	2016 г. — 8 объектов: Реконструкция п/провода через ж.д. пути ст. Брянск-1; реконструкция Первомайский мост(1-й пуск. компл); реконстр. 5-и автодорог. Разраб. ПСД на 2-й пуск. компл. Первомайского моста
		В том числе кредиторск.задолж	7 528,960			
		Бюджет города Брянска	17 781,397			
		Областной бюджет	337 846,549			
		В том числе кредиторск.задолж	0,000			
		итого по мероприятию	389 888,734	0,0	0,0	

Г.И. ЯШЕНИНА,
начальник отдела прогнозирования и экономического анализа комитета по жилищно-коммунальному хозяйству

И.Н. ГИНЬКИН,
председатель комитета по жилищно-коммунальному хозяйству

Ю.А. КУЗИН,
и.о. заместителя Главы городской администрации

Постановление от 08.06.2016 № 1880-п

О внесении изменений в муниципальную программу города Брянска «Развитие образования в городе Брянске на 2014–2017 годы», утвержденную постановлением Брянской городской администрации от 30.12.2013 № 3416-п

В связи с уточнением бюджетных ассигнований на 2016 год согласно Решению Брянского городского Совета народных депутатов от 25.05.2016 № 419 «О внесении изменений в Решение Брянского городского Совета народных депутатов от 23.12.2015 № 328 «О бюджете города Брянска на 2016 год»

ПОСТАНОВЛЯЮ:

Внести в муниципальную программу города Брянска «Развитие образования в городе Брянске на 2014–2017 годы», утвержденную постановлением Брянской городской администрации от 30.12.2013 № 3416-п ((в редакции постановлений от 11.03.2014 № 558-п, от 07.05.2014 № 1110-п, от 02.07.2014 № 1746-п, от 10.09.2014 № 2545-п, от 21.10.2014 № 2971-п, от 10.12.2014 № 3499-п, от 29.12.2014 № 3802-п, от 11.03.2015 № 602-п, от 08.04.2015 № 997-п, от 13.05.2015 № 1352-п, от 10.06.2015 № 1648-п, от 08.07.2015 № 2033-п, от 12.08.2015 № 2470-п, от 16.10.2015 № 3281-п, от 11.11.2015 № 3634-п, от 08.12.2015 № 4084-п, от 24.12.2015 № 4353 -п, от 31.12.2015 № 4552-п, от 09.03.2016 № 659-п, от 13.04.2016 № 1187-п, от 11.05.2016 № 1486-п) следующие изменения:

1. Раздел «Общий объем средств, предусмотренных на реализацию муниципальной программы» паспорта муниципальной программы города Брянска «Развитие образования в городе Брянске на 2014–2017 годы» изложить в следующей редакции:

«	Общий объем средств, предусмотренных на реализацию муниципальной программы	Всего — **10 813 520,259 тыс. рублей**, в том числе: **2014 год — 3 555 521, 224 тыс. рублей;** **2015 год — 3 962 976,197 тыс. рублей;** **2016 год — 3 295 022,838 тыс. рублей.** Из них — за счет средств бюджета города Брянска: **3 133 325,568 тыс. рублей**, в том числе: **2014 год — 1 100 578,763 тыс. рублей;** **2015 год — 1 160 779,750 тыс. рублей;** **2016 год — 871 967,055 тыс. рублей.** »

2. Раздел 4 «Объемы и источники финансирования (с расшифровкой плановых значений по годам) » муниципальной программы города Брянска «Развитие образования в городе Брянске на 2014–2017 годы» изложить в следующей редакции:

«4.Объемы и источники финансирования (с расшифровкой плановых значий по годам)

Наименование	Ед. Изм.	Источник финансирования	Объем средств на реализацию программы		
			2014 год	2015 год	2016 год
1	2	3	4	5	6
Муниципальная программа: «Развитие образования в городе Брянске на 2014–2017 годы»	тыс. руб.	**Всего**	**3555521,224**	**3 962 976,197**	**3 295 022,838**
		средства областного бюджета	2 034 345,684	2337438,759	2 219331,477
		средства федерального бюджета	285 596,777	289197,688	-
		средства бюджета города Брянска	1100578,763	1160779,750	871 967,055
		внебюджетные источники	135 000,000	175560,000	203 724,306
в т.ч.					
1. Подпрограмма муниципальной программы: «Увеличение сети дошкольных образовательных организаций города	тыс. руб.	**Всего**	**358732,618**	**463 861,069**	**16 602,040**
		средства областного бюджета	59 862,026	96 829,122	-
		средства федерального бюджета	282 596,777	280359,300	-
		средства бюджета города Брянска	16 273,815	86 672,647	16 602,040

Брянска на 2014–2017 годы»		внебюджетные источники	-	-	-
2. Руководство и управление в сфере установленных функций органов местного самоуправления	тыс. руб.	**Всего**	**17321,400**	**17170,200**	**14488,300**
		средства областного бюджета	-	-	-
		средства федерального бюджета	-	-	-
		средства бюджета города Брянска	17321,400	17170,200	14488,300
		внебюджетные источники	-	-	-
3. Расходы на дошкольное образование	тыс. руб.	**Всего**	**1298814,643**	**1459204,546**	**1391801,381**
		средства областного бюджета	848227,014	957237,153	972716,336
		средства федерального бюджета	-	2695,867	-
		средства бюджета города Брянска	315587,629	323711,526	215360,739
		внебюджетные источники	135000,000	175560,000	203724,306
4. Расходы на общее образование	тыс. руб.	**Всего**	**1486709,602**	**1540441,237**	**1443551,438**
		средства областного бюджета	1087099,223	1171811,756	1211028,018
		средства федерального бюджета	-	759,611	-
		средства бюджета города Брянска	399610,379	367869,870	232523,420
		внебюджетные источники	-	-	-
5. Расходы на дополнительное образование	тыс. руб.	**Всего**	**104243,366**	**106799,727**	**111041,385**
		средства областного бюджета	55,880	7,269	
		средства федерального бюджета	-	138,111	-
		средства бюджета города Брянска	104187,486	106654,347	111041,385
		внебюджетные источники	-	-	-
6. Расходы на прочие образовательные учреждения	тыс. руб.	**Всего**	**124258,916**	**124180,094**	**123362,855**
		средства областного бюджета			
		средства федерального бюджета	-	-	-
		средства бюджета города Брянска	124258,916	124180,094	123362,855
		внебюджетные источники	-	-	-
7. Осуществление функций и полномочий в сфере образования	тыс. руб.	**Всего**	**134707,924**	**145726,610**	**134378,788**
		средства областного бюджета	27592,546	40038,666	35587,123
		средства федерального бюджета	-	-	-
		средства бюджета города Брянска	107115,378	105687,944	98791,665
		внебюджетные источники	-	-	
8. Проведение праздничных и других мероприятий в сфере образования	тыс. руб.	**Всего**	**577,000**	**1100,018**	**1000,000**
		средства областного бюджета	-	-	-
		средства федерального бюджета	-	-	-
		средства бюджета города Брянска	577,000	1100,018	1000,000
		внебюджетные источники	-	-	-

9. Реализация мероприятий по антинаркотической политике на территории города Брянска	тыс. руб.	**Всего**	**130,000**	-	-
		средства областного бюджета	-	-	-
		средства федерального бюджета	-	-	-
		средства бюджета города Брянска	130,000		
		внебюджетные источники	-	-	-
10. Безопасность образовательных организаций города Брянска (выполнение мероприятий в рамках субсидий на иные цели)	тыс. руб.	**Всего**	**1097,577**	**4236,853**	**1240,906**
		средства областного бюджета	-	-	-
		средства федерального бюджета	-	-	-
		средства бюджета города Брянска	1097,577	4236,853	1240,906
		внебюджетные источники	-	-	-
11. Организация отдыха, оздоровления и занятости учащихся в каникулярный период (выполнение мероприятий в рамках субсидий на иные цели)	тыс. руб.	**Всего**	**14138,475**	**13261,000**	**7208,000**
		средства областного бюджета	6924,201	6930,000	
		средства федерального бюджета			
		средства бюджета города Брянска	7214,274	6331,000	7208,000
		внебюджетные источники			
12. Именные муниципальные стипендии города Брянска	тыс. руб.	**Всего**	**1001,664**	**1087,248**	**1003,240**
		средства областного бюджета			
		средства федерального бюджета			
		средства бюджета города Брянска	1001,664	1087,248	1003,240
		внебюджетные источники			
13. Формирование безбарьерной среды жизнедеятельности для инвалидов и других маломобильных групп населения (доступная среда) »	тыс. тыс.	**Всего**	**8500,000**	**11000,000**	**6535,000**
		средства областного бюджета			
		средства федерального бюджета		4500,000	
		средства федерального бюджета	3000,000		
		средства бюджета города Брянска	5500,000	6500,000	6535,000
		внебюджетные источники			
14. Бюджетные инвестиции в объекты капитального строительства муниципальной собственности	тыс. руб.	**Всего,** в том числе кредиторская задолженность	**5188,039**	**74162,797** 5187,301	**42 809,505** 6 809,505
		средства областного бюджета, в том числе кредиторская задолженность	4584,794	64584,794 4584,794	-
		средства федерального бюджета	-	-	-
		средства бюджета города Брянска, в том числе кредиторская задолженность	603,245	9578,003 602,507	42 809,505 6 809,505
		внебюджетные источники	-	-	-

14.1. Строительство объекта «Пристройка к школе № 43 в пос. Октябрьский в Бежицком районе г. Брянска»	тыс. руб.	**Всего,** в том числе кредиторская задолженность	**5 188,039**	**74 162,797** 5 187,301	**6 809,505** 6 809,505
		средства областного бюджета, в том числе кредиторская задолженность	4584,794	64 584,794 4584,794	-
		средства федерального бюджета	-	-	-
		средства бюджета города Брянска, в том числе кредиторская задолженность	603,245	9578,003	6 809,505 6 809,505
		внебюджетные источники	-	-	-
14.2. Строительство объекта «Пристройка на 600 мест к лицею № 27 в Фокинском районе г. Брянска»	тыс. руб.	**Всего**	-	-	**14 000,000**
		средства областного бюджета	-	-	
		средства федерального бюджета	-	-	
		средства бюджета города Брянска	-	-	14000,000
		внебюджетные источники	-	-	
14.3. Строительство объекта «Школа в мкр. № 4 в Советском районе г. Брянска»	тыс. руб.	**Всего**	-	-	**22 000,000**
		средства областного бюджета	-	-	-
		средства федерального бюджета	-	-	-
		средства бюджета города Брянска	-	-	22 000,000
		внебюджетные источники	-	-	-
15. Приобретение школьной формы для учащихся 1-х классов общеобразовательных организаций города Брянска	тыс. руб.	**Всего**	**100,000**		
		средства областного бюджета			
		средства федерального бюджета			
		средства бюджета города Брянска	100,000		
		внебюджетные источники			
16. Финансовое обеспечение мероприятия по временному социально-бытовому обустройству лиц, вынужденно покинувших территорию Украины и находившихся в пунктах временного размещения	тыс. руб.	**Всего**		**744,800**	
		средства областного бюджета			
		средства федерального бюджета		744,800	
		средства бюджета города Брянска			
		внебюджетные источники			

»

3. Раздел 7 «План реализации муниципальной программы» муниципальной программы города Брянска «Развитие образования в городе Брянске на 2014–2017 годы» изложить в следующей редакции:

7. План реализации муниципальной программы

Наименование муниципальной программы, подпрограммы, основного мероприятия подпрограммы, мероприятий, реализуемых в рамках основного мероприятия	Ответственный исполнитель, соисполнитель	Источник финансирования	Объем средств на реализацию программы			Конечный результат реализации муниципальной программы, подпрограммы, непосредственный результат реализации мероприятия
			2014 год, тыс. руб.	**2015 год, тыс. руб.**	**2016 год, тыс. руб.**	
1	2	3	4	5	6	7
Муниципальная программа: «Развитие образования в городе Брянске на 2014–2017 годы»	Управление образования Брянской городской администрации, МКУ «Управление капитального строительства» г. Брянска, Управление имущественных и земельных отношений Брянской городской администрации	**всего**	**3 555 521,224**	**3 962 976,197**	**3 295 022,838**	1) увеличение количества функционирующих дошкольных образовательных организаций города Брянска на 8: 2014 — на 2; 2015 — на 6; 2016 —; 2017 —. 2) увеличение количества мест в муниципальных дошкольных образовательных организациях города Брянска на 1321: 2014 — на 355 2015 — на 966; 2016 —; 2017 —. 3) создание нормативных условий деятельности муниципальных дошкольных образовательных организаций, общеобразовательных организаций, организаций дополнительного образования детей, прочих муниципальных образовательных учреждений города Брянска для получения в них образования в соответствии с требованиями законодательства и современными потребностями общества: 2014 год — 188 учреждений;
		средства областного бюджета	2 034 345,684	2 337 438,759	2 219331,477	
		средства федерального бюджета	285 596,777	289 197,688	-	
		средства бюджета города Брянска	1100578,763	1 160 779,750	871 967,055	
		внебюджетные источники	135 000,000	175 560,000	203 724,306	

						2015 год — 186; 2016 год — 182; 2017 —. 4) внедрение федеральных государственных образовательных стандартов: 2014 год — 100 % учащихся 1–4 классов; 2015 год — 100 % учащихся 1–5 классов; 2016 год — 100 % учащихся 1–6 классов; 2017 год – 100 % учащихся 1–7 классов. 5) обеспечение питанием учащихся общеобразовательных организаций города в рамках установленных нормативов: 2014 год — 100 % учащихся; 2015 год — 100 %; 2016 год — 100 %; 2017 год —. 6) доля детей в возрасте 5–18 лет, получающих услуги дополнительного образования в муниципальных организациях дополнительного образования: 2014 год — 27 %; 2015 год — 27 %; 2016 год — 28 %; 2017 год —. 7) доля обучающихся по программам общего образования, участвующих во Всероссийской олимпиаде школьников: 2014 год — 56 %; 2015 год — 56 %; 2016 год — 57 %; 2017 —. 8) организация и проведение городских праздничных и других мероприятий с участием обучающихся и работников образовательных организаций: 2014 год –12 мероприятий;

						2015 год — 20; 2016 год –20; 2017 год —. 9) проведение социально-психологического исследования (анкетирования) учащихся 8–11 классов школ города Брянска на предмет потребления наркотических веществ и их обследование с применением экспресс-диагностических тестсистем (с согласия родителей): 2014 год – 650 учащихся; 2015 год –; 2016 год –; 2017 год —. 10) приемка надзорными службами всех функционирующих образовательных организаций города к новому учебному году: 2014 год — 185 учреждений; 2015 год — 188; 2016 год — 182; 2017 год —. 11) обучение и переподготовка работников муниципальных образовательных организаций по охране труда, пожарной и электробезопасности: 2014 год – 200 работников; 2015 год – 200; 2016 год – 200; 2017 год —. 12) организация работы лагерей с дневным пребыванием детей: 2014 год – для 8 590 учащихся; 2015 год – для 7 700 учащихся; 2016 год –; 2017 год —.

						13) организация работы профильных смен в муниципальных оздоровительных лагерях «Искорка» и «Орленок»: 2014 год – 21 смена; 2015 год – 21; 2016 год – 21; 2017 –. 14) выплата именных муниципальных стипендий города Брянска: 2014 год — 79 стипендий; 2015 год –79; 2016 год — 79; 2017 год –. 15) адаптация объектов муниципальных образовательных организаций в соответствии с требованиями строительных норм и правил по обеспечению их доступности для инвалидов и маломобильных групп населения: 2014 год — 5объектов; 2015 год — 7; 2016 год — 7; 2017 год –. 16) увеличение в 2015 году количества мест в муниципальном бюджетном общеобразовательном учреждении «Средняя общеобразовательная школа № 43» г. Брянска на 216: 2014 год –; 2015 год — 216 мест; 2016 год –; 2017 год –. 17) приобретение в 2014 году школьной формы для 4797 учащихся 1-х классов общеобразовательных организаций города Брянска: 2014 год — 4797комплектов; 2015 год —; 2016 год — .

в т.ч.						
1. Подпрограмма муниципальной программы: «Увеличение сети дошкольных образовательных организаций города Брянска на 2014–2017 годы»	Управление образования Брянской городской администрации, МКУ «Управление капитального строительства» г. Брянска, Управление имущественных и земельных отношений Брянской городской администрации	**Всего**	**358 732,618**	**463 861,069**	**16 602,040**	- увеличение количества функционирующих дошкольных образовательных организаций города Брянска на 8: 2014 — на 2; 2015 — на 6; 2016 —; 2017 -. - увеличение количества мест в муниципальных дошкольных образовательных организациях города Брянска на 1321: 2014 — на 355; 2015 — на 966; 2016 — на –; 2017 — на -
		средства областного бюджета	59 862,026	96 829,122	-	
		средства федерального бюджета	282 596,777	280 359,300	-	
		средства бюджета города Брянска	16 273,815	86 672,647	16 602,040	
		внебюджетные источники		-	-	
1.1. Строительство объекта «Детский сад на 335 мест в микрорайоне «Орловский» в Фокинском районе г. Брянска»	Управление образования Брянской городской администрации, МКУ «Управление капитального строительства» г. Брянска	**Всего,** в том числе кредиторская задолженность	**241 659,341**	**46 196, 457** 2 329,003	**2 250,716** 2 250,716	2014 год — строительство здания детского сада. 2015 год — ввод здания детского сада в эксплуатацию. Увеличение на 335 количества мест в муниципальных дошкольных образовательных организациях. 2016 год — оплата работ в соответствии с муниципальным контрактом № 0127300013113000637 _ 273678
		средства областного бюджета	42 261,054	43 867,454	-	
		средства федерального бюджета	197 000,000	-	-	
		средства бюджета города Брянска	2 398,287	2 329,003	2 250,716	
		внебюджетные источники	-	-	-	
1.2. Строительство объекта «Детский сад на 75 мест в р.п. Большое Полпино в Володарском районе г. Брянска»	МКУ «Управление капитального строительства» г. Брянска	**Всего,** в том числе кредиторская задолженность	**2616,084** 407,639	**74 867,290** 253,245	**3 644,389** 3 644,389	2014 год — подготовка территории строительства, строительство здания д/сада. 2015 год — ввод объекта в эксплуатацию. Увеличение на 75 количества мест в муниципальных дошкольных образовательных организациях.
		средства областного бюджета	-	4 738,200	-	

		средства федерального бюджета		34637,300	-	2016 год — оплата работ в соответствии с муниципальным контрактом № 0127300013114000974_ 273678 от 22.09.2014
		средства бюджета города Брянска	2616,084	35491,790	3644,389	
		внебюджетные источники	-	-	-	
1.3. Строительство объекта «Детский сад на 220 мест по ул. Новозыбковской в Фокинском районе г. Брянска»	МКУ «Управление капитального строительства» г. Брянска	**Всего,** в том числе кредиторская задолженность	**542,802** 542,802	**-**	**-**	2014 год — изготовление проектно-сметной документации.
		средства областного бюджета	-	-	-	
		средства федерального бюджета	-	-	-	
		средства бюджета города Брянска	542,802	-	-	
		внебюджетные источники	-	-	-	
1.4. Строительство объекта «Детский сад на 110 мест по ул. Фосфоритной в Володарском районе г. Брянска»	МКУ «Управление капитального строительства» г. Брянска	**Всего,** в том числе кредиторская задолженность	**3274,036** 289,271	**98165,949** 2980,059	**961,974** 961,974	2014 год — подготовка территории строительства, начало строительства здания д/сада. 2015 год — ввод здания детского сада в эксплуатацию. Увеличение на 110 количества мест в муниципальных дошкольных образовательных организациях. 2016 год — оплата работ в соответствии с муниципальным контрактом № 0127300013115000295 _ 273678; № 0127300013115000295_273678.
		средства областного бюджета	-	-	-	
		средства федерального бюджета	-	60188,200	-	
		средства бюджета города Брянска	3274,036	37977,749	961,974	
		внебюджетные источники	-	-		

1.5. Строительство объекта «Детский сад на 220 мест в микрорайоне «Камвольный» Бежицкого района г. Брянска» (поз. 17)	МКУ «Управление капитального строительства» г. Брянска	**Всего,** в том числе кредиторская задолженность	12,692	**12,692** 12,692	**12,692** 12,692	2014–2015 годы — изготовление проектно-сметной документации на строительство здания детского сада. 2016 год — оплата работ в соответствии с муниципальным контрактом МУП № 77 от 18.06.2014
		средства областного бюджета	-	-	-	
		средства федерального бюджета	-	-	-	
		средства бюджета города Брянска	12,692	12,692	12,692	
		внебюджетные источники	-	-	-	
1.6. Строительство объекта «Детский сад на 120 мест в микрорайоне № 4 в Советском районе г. Брянска»	МКУ «Управление капитального строительства» г. Брянска	**Всего,** в том числе кредиторская задолженность	**101,671**	**101,670** 101,670	**-**	2014–2015 годы — изготовление проектно-сметной документации на строительство здания.
		средства областного бюджета	-	-	-	
		средства федерального бюджета	-	-	-	
		средства бюджета города Брянска	101,671	101,670	-	
		внебюджетные источники	-	-	-	
1.7. Реконструкция здания под детский сад по переулку Почтовому, 81, в Бежицком районе г. Брянска	МКУ «Управление капитального строительства» г. Брянска	**Всего,** в том числе кредиторская задолженность	**43 214,630**	**7 328,725** 126,777	**6 634,788** 1 445,835	2014 год — строительство здания детского сада. 2015 год — ввод здания детского сада в эксплуатацию. Увеличение на 115 количества мест в муниципальных дошкольных образовательных организациях. 2016 год — оплата работ в соответствии с муниципальным контрактом
		средства областного бюджета	14 431,272	6 591,968	-	
		средства федерального бюджета	28 000,000	-	-	

		средства бюджета города Брянска	783,358	736,757	6 634,788	№ 0127300013113000962_273678 от 05.11.2013 № 2/К от 29.12.2014 № 62/В от 13.04.2015
		внебюджетные источники	-	-	-	
1.8. Капитальный ремонт здания детского сада № 52 «Лебёдушка» на 200 мест по улице Почтовой, 53 в Бежицком районе г. Брянска	Управление образования Брянской городской администрации, МКУ «Управление капитального строительства» г. Брянска	**Всего,** в том числе кредиторская задолженность	**42 526,086** 1026,956	**2 840,427** 2 740,427	**2 531,044** 100,000	2014 год — ввод здания детского сада в эксплуатацию. Увеличение на 200 количества мест в муниципальных дошкольных образовательных организациях. 2016 год — оплата работ в соответствии с муниципальным контрактом № 0127300013113000829_273678 от 05.09.2013
		средства областного бюджета	3 169,700	-	-	
		средства федерального бюджета	35 000,000	-	-	
		средства бюджета города Брянска	4356,386	2 840,427	2 531,044	
		внебюджетные источники				
1.9. Капитальный ремонт здания на 155 мест по улице Крахмалева, 6 в Советском районе города Брянска для размещения дошкольного учреждения	МКУ «Управление капитального строительства» г. Брянска	**Всего,** в том числе кредиторская задолжен ность	**19095,956**	**60,538** 60,538	**-**	2014 год — ввод здания детского сада в эксплуатацию. Увеличение на 155 количества мест в дошкольных образовательных организациях.
		средства областного бюджета	-	-	-	
		средства федерального бюджета	19000,000	-	-	
		средства бюджета города Брянска	95,956	60,538		
		внебюджетные источники	-	-	-	
1.10. Капитальный ремонт здания детского сада № 17 «Малинка» на 110 мест (г. Брянск,	МКУ «Управление капитального строительства» г. Брянска	**Всего**	**3 596,777**	**632,706**	**-**	2014–2015 годы — благоустройство, озеленение территории детского сада, ее ограждение.
		средства областного бюджета		-	-	

Володарский район, улица Воровского, 9)		средства федерального бюджета	3 596,777	-	-	
		средства бюджета города Брянска	-	632,706	-	
		внебюджетные источники	-	-	-	
1.11. Капитальный ремонт здания начальной школы МОУ СОШ № 62 Брянска с устройством помещений для дошкольных групп на 200 мест (г. Брянск, Советский район, ул. Брянского Фронта, 16)	МКУ «Управление капитального строительства» г. Брянска	**Всего,** в том числе кредиторская задолженность	**1613,264** 985,654	**627,610** 627,610	**566,437** 566,437	2016 год — оплата работ в соответствии с муниципальным контрактом № 1К-2013 от 21.01.2013
		средства областного бюджета	**-**	**-**	**-**	
		средства федерального бюджета	**-**	**-**	**-**	
		средства бюджета города Брянска	1613,264	627,610	566,437	
		внебюджетные источники	-	-	**-**	
1.12. Капитальный ремонт здания по улице Дятьковской, д. 166а, в Бежицком районе г. Брянска для размещения дошкольного учреждения на 110 мест	МКУ «Управление капитального строительства» г. Брянска	**Всего**	-	**3 634, 632**	-	2015 год — благоустройство, озеленение территории
		средства областного бюджета	-	-	-	
		средства бюджета города Брянска	-	3 634, 632	-	
		средства федерального бюджета	-	-	-	
		внебюджетные источники	-	-	-	
1.13. Капитальный ремонт здания по ул. Дуки, д. 38а в Советском районе г. Брянска для размещения дошкольного учреждения	МКУ «Управление капитального строительства» г. Брянска	**Всего,** в том числе кредиторская задолженность	**479,280** 479,280	**-**	-	-

		средства областного бюджета	-	-	-	
		средства федерального бюджета	-	-	-	
		средства бюджета города Брянска	479,280	-	-	
		внебюджетные источники		-	-	
1.14. Приобретение детского сада, расположенного по адресу: Брянская обл., г. Брянск, пр. Станке Димитрова, д. 67, корп. 4	Управление имущественных и земельных отношений Брянской городской администрации	**Всего**	-	**184 522,297**	-	2015 год — приобретение здания детского сада. Увеличение на 266 количества мест в дошкольных образовательных организациях.
		средства областного бюджета	-	37 022,000	-	
		средства федерального бюджета	-	145 533,800	-	
		средства бюджета города Брянска	-	1966,497	-	
		внебюджетные источники	-	-	-	
1.15. Приобретение встроенно-пристроенного детского сада, расположенного по адресу: Брянская обл., г. Брянск, ул. Горбатова, д. 8, пом.1	Управление имущественных и земельных отношений Брянской городской администрации	**Всего**	-	**44 870,076**	-	2015 год — приобретение здания детского сада. Увеличение на 65 количества мест в дошкольных образовательных организациях.
		средства областного бюджета	-	4 609,500	-	
		средства федерального бюджета	-	40 000,000	-	
		средства бюджета города Брянска	-	260,576	-	
		внебюджетные источники	-	-	-	
2. Руководство и управление в сфере установленных функций органов местного самоуправления	Управление образования Брянской городской администрации	**Всего**	**17321,400**	**17170,200**	**14488,300**	Реализация запланированного мероприятия.
		средства областного бюджета				
		средства бюджета города Брянска	17321,400	17170,200	14488,300	

		средства федерального бюджета				
		внебюджетные источники				
3. Расходы на дошкольное образование	Управление образования Брянской городской администрации	**Всего**	**1298814,643**	**1459204,546**	**1391801,381**	Создание нормативных условий деятельности муниципальных дошкольных образовательных организаций города Брянска для получения в них детьми дошкольного образования в соответствии с требованиями законодательных и иных нормативных правовых актов: 2014 год — 107 организаций; 2015 год — 105; 2016 год — 105; 2017 год —.
		средства областного бюджета	848227,014	957237,153	972716,336	
		средства федерального бюджета	-	2695,867	-	
		средства бюджета города Брянска	315587,629	323711,526	215360,739	
		внебюджетные источники	135000,000	175560,000	203724,306	
4. Расходы на общее образование	Управление образования Брянской городской администрации	**Всего**	**1486709,602**	**1540441,237**	**1443551,438**	Создание нормативных условий деятельности муниципальных общеобразовательных организаций города Брянска для получения в них детьми начального, основного и среднего общего образования, в соответствии с требованиями законодательных и иных нормативных правовых актов: 2014 год — 70 организаций; 2015 год — 70; 2016 год — 70; 2017 год —.
		средства областного бюджета	1087099,223	1171811,756	1211028,018	
		средства федерального бюджета	-	759,611	-	
		средства бюджета города Брянска	399610,379	367869,870	232523,420	
		внебюджетные источники	-	-	-	
5. Расходы на дополнительное образование	Управление образования Брянской городской администрации	**Всего**	**104243,366**	**106799,727**	**111041,385**	Создание нормативных условий деятельности муниципальных организаций дополнительного образования города Брянска для получения в них детьми дополнительного образования в соответствии с требованиями законодательных и иных нормативных правовых актов: 2014 год — 7 организаций; 2015 год — 7;
		средства областного бюджета	55,880	7,269		
		средства федерального бюджета	-	138,111	-	
		средства бюджета города Брянска	104187,486	106654,347	111041,385	

		внебюджетные источники				2016 год — 7; 2017 год —.
6. Расходы на прочие образовательные учреждения	Управление образования Брянской городской администрации	**Всего**	**124258,916**	**124180,094**	**123362,855**	Создание нормативных условий деятельности прочих муниципальных образовательных учреждений города Брянска в соответствии с требованиями законодательных и иных нормативных правовых актов: 2014 год — 4 организации; 2015 год — 4; 2016 год — 4; 2017 год -.
		средства областного бюджета	-	-	-	
		средства федерального бюджета	-	-	-	
		средства бюджета города Брянска	124258,916	124180,094	123362,855	
		внебюджетные источники	-	-	-	
7. Осуществление функций и полномочий в сфере образования	Управление образования Брянской городской администрации	**Всего**	**134707,924**	**145726,610**	**134378,788**	Реализация запланированного мероприятия.
		средства областного бюджета	27592,546	40038,666	35587,123	
		средства федерального бюджета	-	-	-	
		средства бюджета города Брянска	107115,378	105687,944	98791,665	
		внебюджетные источники	-	-	-	
8. Проведение праздничных и других мероприятий в сфере образования	Управление образования Брянской городской администрации	**Всего**	**577,000**	**1100,018**	**1000,000**	Организация и проведение городских праздничных и других мероприятий с участием обучающихся и работников образовательных организаций города: 2014 год — 12 мероприятий; 2015 год — 20; 2016 год — 20.
		средства областного бюджета	-	-	-	
		средства федерального бюджета	-	-	-	
		средства бюджета города Брянска	577,000	1100,018	1000,000	
		внебюджетные источники	-	-	-	

9. Реализация мероприятий по антинаркотической политике на территории города Брянска	Управление образования Брянской городской администрации	**Всего**	**130,000**			Проведение социально-психологического исследования (анкетирования) учащихся 8–11 классов школ города на предмет потребления наркотических веществ и их обследование с применением экспресс-диагностических тестсистем (с согласия родителей): 2014 год — 650 учащихся; 2015 год –; 2016 год – 2017 год -.
		средства областного бюджета	-	-	-	
		средства федерального бюджета	-	-	-	
		средства бюджета города Брянска	130,000			
		внебюджетные источники	-	-	-	
10. Безопасность образовательных организаций города Брянска (выполнение мероприятий в рамках субсидий на иные цели)	Управление образования Брянской городской администрации	**Всего**	**1097,577**	**4236,853**	**1240,906**	Приемка надзорными службами всех образовательных организаций к новому учебному году: 2014 год — 185 организаций; 2015 год — 188; 2016 год — 182; 2017 год —. Обучение и переподготовка работников муниципальных образовательных организаций по охране труда, пожарной и электробезопасности: 2014 год — 200 работников; 2015 год — 200; 2016 год — 200; 2017 год —.
		средства областного бюджета	-	-	-	
		средства федерального бюджета	-	-	-	
		средства бюджета города Брянска	1097,577	4236,853	1240,906	
		внебюджетные источники	-	-	-	
11. Организация отдыха, оздоровления и занятости учащихся в каникулярный период (выполнение мероприятий в рамках субсидий на иные цели)	Управление образования Брянской городской администрации	**Всего**	**14138,475**	**13261,000**	**7208,000**	Организация работы лагерей с дневным пребыванием детей: 2014 год — для 8 590 учащихся; 2015 год — 7 700; 2016 год — 7 535; 2017 год —. Организация работы профильных смен в муниципальных оздоровительных лагерях «Искорка» и «Орленок»: 2014 год — 21 смена;
		средства областного бюджета	6924,201	6930,000		
		средства федерального бюджета	-	-	-	
		средства бюджета города Брянска	7214,274	6331,000	7208,000	
		внебюджетные источники	-	-	-	

						2015 год — 21; 2016 год — 13; 2017 год —.
12. Именные муниципальные стипендии города Брянска	Управление образования Брянской городской администрации	**Всего**	**1001,664**	**1087,248**	**1003,240**	Выплата муниципальных стипендий города Брянска: 2014 год — 79 стипендий; 2015 год — 79; 2016 год — 79; 2017 год —.
		средства областного бюджета	-	-	-	
		средства федерального бюджета	-	-	-	
		средства бюджета города Брянска	1001,664	1087,248	1003,240	
		внебюджетные источники	-	-	-	
13. Формирование безбарьерной среды жизнедеятельности для инвалидов и других маломобильных групп населения (доступная среда)	Управление образования Брянской городской администрации	**Всего**	**8500,000**	**11000,000**	**6535,000**	Адаптация объектов муниципальных образовательных организаций в соответствии с требованиями строительных норм и правил по обеспечению их доступности для инвалидов и маломобильных групп населения: 2014 год — 5 объектов; 2015 год — 7; 2016 год –7; 2017 год —.
		средства областного бюджета	-	-	-	
		средства федерального бюджета	3000,000	4500,000		
		средства бюджета города Брянска	5500,000	6500,000	6535,000	
		внебюджетные источники	-	-	-	
14. Бюджетные инвестиции в объекты капитального строительства муниципальной собственности	МКУ «Управление капитального строительства» г. Брянска	**Всего,** в том числе кредиторская задолженность	**5 188,039**	**74162,797** 5187,301	**42 809,505** 6 809,505	
		средства областного бюджета, в том числе кредиторская задолженность	4584,794	64584,794 4584,794		
		средства федерального бюджета	-	-	-	

		средства бюджета города Брянска, в том числе кредиторская задолженность	603,245	9578,003 602,507	42 809,505 6 809,505	
		внебюджетные источники	-	-	-	
14.1. Строительство объекта «Пристройка к школе № 43 в пос. Октябрьский в Бежицком районе г. Брянска»	МКУ «Управление капитального строительства» г. Брянска	**Всего,** в том числе кредиторская задолженность	**5 188,039**	**74162,797** 5187,301	**6 809,505** 6 809,505	2014 год — закрытие здания пристройки по контуру; 2015 год — ввод объекта в эксплуатацию, увеличение количества мест на 216. 2016 год — оплата работ в соответствии с муниципальным контрактом № 0127300013114000748_273678 от 04.09.2014
		средства областного бюджета, в том числе кредиторская задолженность	4584,794	64584,794 4584,794		
		средства федерального бюджета	-	-	-	
		средства бюджета города Брянска, в том числе кредиторская задолженность	603,245	9578,003 602,507	6 809,505 6 809,505	
14.2. Строительство объекта «Пристройка на 600 мест к лицею № 27 в Фокинском районе г. Брянска»	МКУ «Управление капитального строительства» г. Брянска	**Всего**			**14 000,000**	2016 год — корректировка проектно-сметной документации, начало строительства
		средства областного бюджета				
		средства федерального бюджета				
		средства бюджета города Брянска			14 000,000	
14.3. Строительство объекта «Школа в мкр № 4 в Советском районе	МКУ «Управление капитального строительства» г. Брянска	**Всего**			**22 000,000**	2016 год — разработка проектно-сметной документации, начало строительства
		средства областного бюджета				

г. Брянска»		средства федерального бюджета				
		средства бюджета города Брянска			22000,000	
15. Приобретение школьной формы для учащихся 1-х классов общеобразовательных организаций города Брянска	Управление образования Брянской городской администрации	**Всего**	**100,000**			Приобретение школьной формы для учащихся 1-х классов общеобразовательных организаций города Брянска: 2014 год — 4797 комплектов.
		средства областного бюджета	-	-	-	
		средства федерального бюджета	-	-	-	
		средства бюджета города Брянска	100,000			
		внебюджетные источники	-	-	-	
16. Финансовое обеспечение мероприятия по временному социально-бытовому обустройству лиц, вынужденно покинувших территорию Украины и находившихся в пунктах временного размещения	Управление образования Брянской городской администрации	**Всего**		**744,800**		Примечание* Возмещение расходов из федерального бюджета.
		средства областного бюджета				
		средства федерального бюджета		744,800		
		средства бюджета города Брянска				
		внебюджетные источники				

4. Раздел «Общий объем средств, предусмотренных на реализацию подпрограммы» паспорта подпрограммы «Увеличение сети дошкольных образовательных организаций города Брянска на 2014–2017 годы» муниципальной программы «Развитие образования в городе Брянске на 2014–2017 годы» изложить в следующей редакции:

«

Общий объем средств, предусмотренных на реализацию подпрограммы	Всего — **839 195,727**тыс. рублей, в том числе: 2014 год — 358 732,618 тыс. рублей; 2015 год — 463 861,069 тыс. рублей; 2016 год — 16 602,040 тыс. рублей. Из них — за счет средств бюджета города Брянска — **119 548,502** тыс. рублей, в том числе: 2014 год — 16 273,815 тыс. рублей; 2015 год — 86 672,647 тыс. рублей; 2016 год — 16 602,040 тыс. рублей.

»

5. Раздел 4 «Объемы и источники финансирования подпрограммы» подпрограммы «Увеличение сети дошкольных образовательных организаций города Брянска на 2014–2017 годы» муниципальной программы «Развитие образования в городе Брянске на 2014–2017 годы» изложить в следующей редакции:

«4. Объемы и источники финансирования подпрограммы

Источники направления расходов	Объем финансирования, тыс. рублей			
	Всего	В том числе по годам:		
		2014	**2015**	**2016**
Всего, в том числе	**839 195,727**	**358 732,618**	**463 861,069**	**16 602,040**
Средств бюджета города Брянска	119 548,502	16 273,815	86 672,647	16 602,040
Средства областного бюджета	156 691,148	59 862,026	96 829,122	-
Средства федерального бюджета	562 956,077	282 596,777	280 359,300	-
Внебюджетные источники	-	-	-	-

»

6. Опубликовать настоящее постановление в муниципальной газете «Брянск» и на официальном сайте Брянской городской администрации в сети Интернет.

7. Контроль за исполнением настоящего постановления возложить на Л. А. Гончарову, заместителя Главы городской администрации.

В. Н. ПРЕДЕХА,
и.о. Главы администрации

Постановление от 08.06.2016 № 1881-п

О внесении изменений в муниципальную программу города Брянска «Физическая культура и спорт в городе Брянске» (2014–2017 годы), утвержденную постановлением Брянской городской администрации от 31.12.2013 № 3431-п

Во исполнение Решения Брянского городского Совета народных депутатов от 25.05.2016 № 419 «О внесении изменений в Решение Брянского городского Совета народных депутатов от 23.12.2015 № 328 «О бюджете города Брянска на 2016 год», в целях эффективной реализации программных мероприятий муниципальной программы города Брянска «Физическая культура и спорт в городе Брянске» (2014–2017 годы)

ПОСТАНОВЛЯЮ:

1. Внести изменения в муниципальную программу города Брянска «Физическая культура и спорт в городе Брянске» (2014–2017 годы), утвержденную постановлением Брянской городской администрации от 31.12.2013 № 3431-п (с учётом изменений, внесенных постановлениями Брянской городской администрации от 14.03.2014 № 627-п, от 07.05.2014 № 1100-п, от 02.07.2014 № 1747-п, от 10.09.2014 № 2543-п, от 22.10.2014 № 3006-п, от 10.12.2014 № 3504-п, от 30.12.2014 № 3833-п от 11.03.2015 № 603-п, от 10.06.2015 № 1649-п, от 08.07.2015 № 2016-п, от 11.08.2015 № 2460-п, от 14.10.2015 № 3235-п, от 09.12.2015 № 4120-п, от 24.12.2015 № 4354-п, от 31.12.2015 № 4544-п, от 09.03.2016 № 662-п, от 12.05.2016 № 1552-п) согласно приложению к настоящему постановлению.

2. Опубликовать настоящее постановление в муниципальной газете «Брянск» и на официальном сайте Брянской городской администрации в сети Интернет.

3. Контроль за исполнением настоящего постановления возложить на Л. А. Гончарову, заместителя Главы городской администрации.

В. Н. ПРЕДЕХА,
и.о. Главы администрации

Приложение
к постановлению Брянской
городской администрации
от 08.06.2016 № 1881-п

ИЗМЕНЕНИЯ
в муниципальную программу города Брянска «Физическая культура и спорт в городе Брянске» (2014–2017 годы)

1. В паспорте муниципальной программы:

1.1. Позицию паспорта «Общий объем средств, предусмотренных на реализацию муниципальной программы» изложить в новой редакции:

«Всего — 641 995,745 тыс. рублей,
в том числе:
по годам реализации
2014 год — 235 333,539 тыс. рублей;
2015 год — 212 358,906 тыс. рублей;
2016 год — 194 303,300 тыс. рублей.
Из них:
- за счет средств бюджета города Брянска – 572 465,542 тыс. рублей,
в том числе:
по годам реализации
2014 год — 202 088,819 тыс. рублей;
2015 год — 190 708,383 тыс. рублей;
2016 год — 179 668,340 тыс. рублей.
- за счет средств областного бюджета – 5 612,430 тыс. рублей,
в том числе:
по годам реализации
2014 год — 4 921,535 тыс. рублей;
2015 год — 317,395 тыс. рублей;
2016 год — 373,500 тыс. рублей.
- за счет средств федерального бюджета – 27 796,458 тыс. рублей,

в том числе:
по годам реализации
2014 год — 15 825,598 тыс. рублей;
2015 год — 9 572,960 тыс. рублей;
2016 год — 2 397,900 тыс. рублей.
- за счет внебюджетных средств – 36 121,315 тыс. рублей,
в том числе:
по годам реализации
2014 год — 12 497,587 тыс. рублей;
2015 год — 11 760,168 тыс. рублей;
2016 год — 11 863,560 тыс. рублей».

2. В таблице раздела 4 муниципальной программы «Объемы и источники финансирования муниципальной программы»:

3.1. Позицию с итоговыми цифрами в начале таблицы изложить в новой редакции:

«

Наименование подпрограммы, основного мероприятия	Источник финансирования	Объем средств, тыс. рублей		
		2014 год	2015 год	2016 год
Муниципальная программа города Брянска «Физическая культура и спорт в городе Брянске» (2014–2017 годы)	**Всего**	**235333,539**	**212358,906**	**194303,300**
	Средства бюджета города Брянска	**202088,819**	**190708,383**	**179668,340**
	Средства областного бюджета	**4921,535**	**317,395**	**373,500**
	Средства федерального бюджета	**15825,598**	**9572,960**	**2397,900**
	Внебюджетные средства	**12 497,587**	**11760,168**	**11863,560**

».

3.2. Позиции 4, 12, 13 и 14 таблицы изложить в новой редакции:

«

Наименование подпрограммы, основного мероприятия	Источник финансирования	Объем средств, тыс. рублей		
		2014 год	2015 год	2016 год
4. Основное мероприятие «Реализация дополнительных общеобразовательных программ»	Всего	**-**	**-**	**167997,986**
	Средства бюджета города Брянска	-	-	158699,286
	Внебюджетные средства	-	-	9298,700
12. Основное мероприятие «Организация отдыха, оздоровления и занятости учащихся в каникулярный период»	Всего	**981,970**	**398,664**	**747,000**
	Средства бюджета города Брянска	223,591	89,496	164,340
	Средства областного бюджета	521,535	203,400	373,500
	Внебюджетные средства	236,844	105,768	209,160
13. Основное мероприятие «Со-финансирование расходов на оказание адресной финансовой поддержки спортивным организациям, осуществляющим подготовку спортивного резерва для сборных команд Российской Федерации»	Средства бюджета города Брянска	**157,000**	**100,000**	**119,900**
14. Основное мероприятие «Оказание адресной финансовой поддержки спортивным организациям, осуществляющим подготовку спортивного резерва для сборных команд Российской Федерации»	Средства федерального бюджета	**2800,598**	**1900,000**	**2397,900**

».

5. В разделе 7 муниципальной программы «План реализации муниципальной программы» начальную позицию таблицы с итоговыми цифрами по муниципальной программе в целом и позиции 4, 12, 13 и 14 таблицы изложить в новой редакции:

«

Наименование муниципальной программы, подпрограммы, основного мероприятия подпрограммы, мероприятий, реализуемых в рамках основного мероприятия	Ответственный исполнитель, соисполнитель	Источник финансирования	Объемы средств на реализацию программы, тыс. руб.			Конечный результат реализации муниципальной программы, подпрограммы; непосредственный результат реализации мероприятия
			2014 год	2015 год	2016 год	
1	2	3	4	5	6	8
Муниципальная программа города Брянска «Физическая культура и спорт в городе Брянске» (2014–2017 годы)	Ответственный исполнитель: **Комитет по физической культуре и спорту Брянской городской администрации** Соисполнители: **Брянская городская администрация, МКУ «Управление капитального строительства» города Брянска**	**Всего**	**235 333,539**	**212 358,906**	**191 303,300**	1. Доля населения города Брянска, систематически занимающегося физической культурой и спортом, от общей численности населения города Брянска 2014 год — 19,7 %; 2015 год — 20,2 %; 2016 год — 25 %; 2017 год — 30 % 2 Доля граждан города Брянска, занимающихся в специализированных спортивных учреждениях, в общей численности детей 6–15 лет: 2014 год — 22 % 2015 год — 22,1 % 2016 год — 30 % 2017 год — 30 % 3. Количество подготовленных спортсменов в городе массовых спортивных разрядов, в том числе первого спортивного разряда и кандидатов в мастера: 2014 год — 3631 человек; 2015 год — 3640 человек; 2016 год — 3650 человек; 2017 год — 3660 человек.
		Средства бюджета города Брянска	**202 088,819**	**190 708,383**	**179 668,340**	
		в том числе кредиторская задолженность	0	1 358,383	1 184,014	
		Средства областного бюджета	**4 921,535**	**317,395**	**373,500**	
		Средства федерального бюджета	**15 825,598**	**9 572,960**	**2 397,900**	
		Внебюджетные средства	**12 497,587**	**11 760,168**	**11 863,560**	

						4. Организация отдыха, оздоровления и занятости учащихся в каникулярный период в лагерях с дневным пребыванием детей 2014 год — 614 детей; 2015 год — 226 детей; 2016 год — 415 детей; 2017 год — 415 детей. 5. Уровень обеспеченности спортивными сооружениями исходя из их единовременной пропускной способности: 2014 год — 43,8 %; 2015 год — 43,9 %; 2016 год — 44,1 %; 2017 год — 44,2 %. 6. Удельный вес существующих муниципальных спортивных объектов, которые соответствуют требованиям доступности для инвалидов и других маломобильных групп населения: 2014 год — 30 % 2015 год — 40 % 2016 год — 50 % 2017 год — 60 %
4. Основное мероприятие «Реализация дополнительных общеобразовательных программ»	**Комитет по физической культуре и спорту Брянской городской администрации**	Всего:	**0**	**0**	**167 997,986**	Количество занимающихся детей и подростков в учреждениях дополнительного образования: 2016 год — не менее 8790 человек; 2017 год — не менее 8800 человек.
		Средства бюджета города Брянска	0	0	158 699,286	
		Внебюджетные средства	0	0	9 298,700	
12. Основное мероприятие «Организация отдыха, оздоровления и занятости учащихся в каникулярный период»	**Комитет по физической культуре и спорту Брянской городской администрации**	Всего:	**981,970**	**398,664**	**747,000**	Организация отдыха, оздоровления и занятости учащихся в каникулярный период в лагерях с дневным пребыванием детей:
		Средства бюджета города Брянска	**223,591**	**89,496**	**164,340**	

		Средства областного бюджета	**521,535**	**203,400**	**373,500**	2014 год — 614 детей; 2015 год — 226 детей; 2016 год — 415 детей; 2017 год — 415 детей.
		Внебюджетные средства	**236,844**	**105,768**	**209,160**	
13. Основное мероприятие «Софинансирование расходов на оказание адресной финансовой поддержки спортивным организациям, осуществляющим подготовку спортивного резерва для сборных команд Российской Федерации»	**Комитет по физической культуре и спорту Брянской городской администрации**	Средства бюджета города Брянска	**157,000**	**100,000**	**119,900**	Улучшение материально-технической базы муниципальных спортивных учреждений: 2014 год — 3 учреждения; 2015 год — 3 учреждения; 2016 год — 4 учреждения.
14. Основное мероприятие «Оказание адресной финансовой поддержки спортивным организациям, осуществляющим подготовку спортивного резерва для сборных команд Российской Федерации»	**Комитет по физической культуре и спорту Брянской городской администрации**	Средства федерального бюджета	**2 800,598**	**1 900,000**	**2 397,900**	Улучшение материально-технической базы муниципальных спортивных учреждений: 2014 год — 3 учреждения; 2015 год — 3 учреждения; 2016 год — 4 учреждения.

».

И.В. СОРОКИНА,
главный специалист комитета по физической культуре и спорту городской администрации

А.Г. ПОГОРЕЛОВ,
председатель комитета по физической культуре и спорту городской администрации

Л.А. ГОНЧАРОВА,
заместитель Главы городской администрации

Постановление от 08.06.2016 № 1902-п

О создании согласительной комиссии по проекту генерального плана города Брянска

В целях урегулирования разногласий, послуживших основанием для подготовки заключения о несогласии с проектом генерального плана города Брянска (заключение департамента строительства и архитектуры Брянской области от 26.04.2016 № 835-ДС), на основании статьи 25 Градостроительного кодекса РФ, приказа Министерства Регионального развития Российской Федерации от 27.02.2012 № 69 «Об утверждении порядка согласования проектов документов территориального планирования муниципальных образований, состава и порядка работы согласительной комиссии при согласовании проектов документов территориального планирования муниципальных образований»

ПОСТАНОВЛЯЮ:

1. Создать согласительную комиссию по проекту генерального плана города Брянска и утвердить ее состав согласно приложению.

2. Определить срок работы согласительной комиссии не более трех месяцев с даты ее создания.

3. Согласительной комиссии по итогам своей работы представить Главе Брянской городской администрации материалы в соответствии с пунктом 3.6. Порядка согласования проектов документов территориального планирования муниципальных образований, состава и порядка работы согласительной комиссии при согласовании проектов документов территориального планирования муниципальных образований, утвержденного приказом Министерства регионального развития Российской Федерации от 27.02.2012 № 69.

4. Контроль за выполнением настоящего постановления возложить на и.о. заместителя Главы Брянской городской администрации А. С. Вербицкого.

5. Опубликовать настоящее постановление в муниципальной газете «Брянск» и разместить его на информационном web — сайте муниципального образования «город Брянск».

В. Н. ПРЕДЕХА,
и.о. Главы администрации

Приложение
к постановлению Брянской
городской администрации
от от 08.06.2016 № 1902-п

Состав согласительной комиссии по проекту генерального плана города Брянска

Вербицкий Антон Сергеевич — и.о. заместителя Главы Брянской городской администрации, председатель комиссии;

Абрамов Андрей Александрович — начальник Управления по строительству и развитию территории города Брянска, заместитель председателя комиссии;

Кулагин Петр Николаевич — заведующий сектором перспективного планирования и градостроительного развития Управления по строительству и развитию территории города Брянска, секретарь комиссии.

Члены комиссии:

Мокренко Юрий Васильевич — заместитель Губернатора Брянской области (по согласованию);

Филипенко Юрий Валентинович — заместитель Губернатора Брянской области (по согласованию);

Сергеев Сергей Анатольевич — заместитель Губернатора Брянской области (по согласованию);

Мешков Александр Николаевич — врио директора Департамента строительства и архитектуры Брянской области (по согласованию);

Лелетко Максим Михайлович — и.о. заместителя директора департамента строительства и архитектуры Брянской области (по согласованию);

Хлиманков Александр Анатольевич — Глава города Брянска (по согласованию);

Исаев Алексей Игоревич — председатель комитета по землепользованию, экологии и благоустройству Брянского городского Совета народных депутатов (по согласованию);

Ивкин Николай Иванович — председатель комитета по муниципальной собственности и сфере обслуживания Брянского городского Совета народных депутатов (по согласованию);

Грудинин Михаил Юрьевич — генеральный директор ОАО «Гипрогор» (по согласованию).

П.Н. КУЛАГИН,
заведующий сектором перспективного планирования и градостроительного развития

А.А. АБРАМОВ,
начальник Управления по строительству и развитию территории города Брянска

А.С. ВЕРБИЦКИЙ,
и.о. заместителя Главы городской администрации

Постановление от 08.06.2016 № 1903-п

Об утверждении предельных тарифов на платные услуги, предоставляемые МАУК «Городское объединение парков культуры и отдыха»

В соответствии с постановлением Брянской городской администрации от 16.11.2011 № 3020-п «Об утверждении порядка определения платы за выполненные работы, оказанные услуги для граждан и юридических лиц, предоставляемые бюджетным учреждением г. Брянска на платной основе»

ПОСТАНОВЛЯЮ:

1. Утвердить предельные тарифы на платные услуги, предоставляемые МАУК «Городское объединение парков культуры и отдыха» согласно приложению. 2. Признать утратившими силу:

- постановление Брянской городской администрации от 04.04.2007 № 1053-п «О предельных тарифах на платные услуги, оказываемые муниципальными парками культуры и отдыха»;
- постановление Брянской городской администрации от 28.04.2010 № 998-п «О внесении изменений в постановление Брянской городской администрации от 04.04.2007 № 1053-п «О предельных тарифах на платные услуги, оказываемые муниципальными парками культуры и отдыха»;
- постановление Брянской городской администрации от 27.03.2012 № 632-п «О внесении изменений в постановление Брянской городской администрации от 04.04.2007 № 1053-п «О предельных тарифах на платные услуги, оказываемые муниципальными парками культуры и отдыха» (в редакции постановления Брянской городской администрации от 28.04.2010 № 998-п);
- постановление Брянской городской администрации от 09.06.2012 № 1368-п «О внесении изменений в постановление Брянской городской администрации от 04.04.2007 № 1053-п «О предельных тарифах на платные услуги, оказываемые муниципальными парками культуры и отдыха» (в редакции постановлений Брянской городской администрации от 28.04.2010 № 998-п, от 27.03.2012 № 632-п);
- постановление Брянской городской администрации от 25.04.2014 № 1028-п «О внесении изменений и дополнений в постановление Брянской городской администрации от 04.04.2007 № 1053-п «О предельных тарифах на платные услуги, оказываемые муниципальными парками культуры и отдыха» (в редакции постановлений Брянской городской администрации от 28.04.2010 № 998-п, от 27.03.2012 № 632-п, от 09.06.2012 № 1368-п).

2. Настоящее постановление вступает в силу со дня его официального опубликования.

3. Опубликовать настоящее постановление в муниципальной газете «Брянск» и разместить его на официальном сайте Брянской городской администрации в сети Интернет.

В.Н. ПРЕДЕХА,
и.о. Главы администрации

Приложение
к постановлению Брянской
городской администрации
от 08.06.2016 № 1903-п

ПРЕДЕЛЬНЫЕ ТАРИФЫ
на платные услуги, предоставляемые МАУК «Городское объединение парков культуры и отдыха»

№ п/п	Наименование услуг	Един. измер.	Тариф, руб.
1	2	3	4
1	Аттракцион «Сюрприз»	1 катание	80,0
2	Аттракцион «Ветерок»	1 катание	40,0
3	Аттракцион «Солнышко»	1 катание	40,0
4	Аттракцион «Сафари»	1 катание	60,0
5	Аттракцион «Детские качели»	1 катание	30,0
6	Аттракцион «Карнавал»	1 катание	40,0
7	Аттракцион «Хип-Хоп»	1 катание	70,0
8	Аттракцион «Шары на воде»	1 катание	100,0
9	Аттракцион «Орбита»	1 катание	70,0
10	Аттракцион «Емеля»	1 катание	100,0
11	Аттракцион «Надувной батут»	1 катание	40,0
12	Аттракцион «Детская железная дорога»	1 катание	50,0
13	Аттракцион «Колокольчик»	1 катание	40,0
14	Аттракцион «Вихрь»	1 катание	80,0
15	Аттракцион «Колесо обозрения»	1 катание	100,0
16	Экскурсия «Сказка Брянского парка»	1 посещение	50,0
17	Экскурсия «Брянск — город воинской славы»	1 посещение	50,0
18	Интерактивная экскурсия с мастер-классом	1 посещение	100,0
19	Интерактивная экскурсия	1 посещение	70,0
20	Игровая программа	1 посещение	70,0
21	Туалет	1 посещение	10,0

Е.Н. ХРОМОВА,
главный специалист отдела цен и тарифов комитета по экономике

И.И. МАСЛОВ,
начальник отдела цен и тарифов комитета по экономике

В.Н. ПРЕДЕХА,
первый заместитель Главы администрации

Постановление от 08.06.2016 № 1905-п

О внесении изменения в постановление Брянской городской администрации от 29.05.2014 № 1397-п «Об утверждении предельных тарифов на платные дополнительные услуги, оказываемые муниципальным бюджетным дошкольным образовательным учреждением детский сад № 33 «Снежинка» г. Брянска»

В соответствии с постановлением Брянской городской администрации от 16.11.2011 № 3020-п «Об утверждении порядка определения платы за выполненные работы, оказанные услуги для граждан и юридических лиц, предоставляемые бюджетным учреждением г. Брянска на платной основе»

ПОСТАНОВЛЯЮ:

1. Внести в постановление Брянской городской администрации от 29.05.2014 № 1397-п «Об утверждении предельных тарифов на платные дополнительные услуги, оказываемые муниципальным бюджетным дошкольным образовательным учреждением детский сад № 33 «Снежинка» г. Брянска» (в редакции постановления Брянской городской администрации от 18.11.2015 № 3783-п) следующее изменение:

- изложить приложение к постановлению «Предельные тарифы на платные услуги, оказываемые муниципальным бюджетным дошкольным образовательным учреждением детский сад № 33 «Снежинка» г. Брянска» в новой редакции согласно приложению к настоящему постановлению.

2. Настоящее постановление вступает в силу со дня его официального опубликования.

3. Опубликовать настоящее постановление в муниципальной газете «Брянск» и разместить его на официальном сайте Брянской городской администрации в сети Интернет.

В. Н. ПРЕДЕХА,
и.о. Главы администрации

Приложение
к постановлению Брянской
городской администрации
от 08.06.2016 № 1905-п

ПРЕДЕЛЬНЫЕ ТАРИФЫ
на платные услуги, оказываемые муниципальным бюджетным дошкольным образовательным учреждением детский сад № 33 «Снежинка» г. Брянска

№ п/п	Наименование услуги	Единица измерения	Тариф руб./чел. (без НДС)
1	Группа продленного дня	1 час	49,0
2	Обучение грамоте «Учимся читать»	1 занятие	120,0
3	Танцевальная ритмика для детей	1 занятие	100,0

Е. Н. ХРОМОВА,
главный специалист отдела цен и тарифов комитета по экономике

И. И. МАСЛОВ,
начальник отдела цен и тарифов комитета по экономике

В. Н. ПРЕДЕХА,
первый заместитель Главы администрации

Постановление от 08.06.2016 № 1906-п

О внесении изменений в постановление Брянской городской администрации от 02.12.2013 № 3071-п «О тарифах на платные образовательные услуги, оказываемые муниципальным бюджетным общеобразовательным учреждением «Средняя общеобразовательная школа № 54» г. Брянска»

В соответствии с постановлением Брянской городской администрации от 16.11.2011 № 3020-п «Об утверждении порядка определения платы за выполненные работы, оказанные услуги для граждан и юридических лиц, предоставляемые бюджетным учреждением г. Брянска на платной основе»

ПОСТАНОВЛЯЮ:

1. Внести в постановление Брянской городской администрации от 02.12.2013 № 3071-п «О тарифах на платные образовательные услуги, оказываемые муниципальным бюджетным общеобразовательным учреждением «Средняя общеобразовательная школа № 54» г. Брянска» (в редакции постановлений Брянской городской администрации от 28.11.2014 № 3340-п, от 08.12.2015 № 4065-п, от 18.01.2016 № 54-п) следующие изменения:

1.1. В заголовке постановления и далее по тексту слова «о тарифах на платные образовательные услуги» заменить словами «о предельных тарифах на платные услуги» в соответствующих падежах;

1.2. Изложить приложение к постановлению «Тарифы на платные образовательные услуги, оказываемые муниципальным бюджетным общеобразовательным учреждением «Средняя общеобразовательная школа № 54» г. Брянска» в новой редакции согласно приложению к настоящему постановлению.

2. Настоящее постановление вступает в силу со дня его официального опубликования.

3. Опубликовать настоящее постановление в муниципальной газете «Брянск» и разместить его на официальном сайте Брянской городской администрации в сети Интернет.

В.Н. ПРЕДЕХА,
и.о. Главы администрации

Приложение
к постановлению Брянской
городской администрации
от от 08.06.2016 № 1906-п

ПРЕДЕЛЬНЫЕ ТАРИФЫ
на платные услуги, оказываемые муниципальным бюджетным общеобразовательным учреждением «Средняя общеобразовательная школа № 54» г. Брянска

№ п/п	Наименование услуги	Тариф руб./чел. в месяц (без НДС)
1.	«Субботняя школа»	600,0
2.	«Школа будущего абитуриента»	400,0
3.	«Кружок по хореографии»	300,0
4.	Подготовка детей по углубленному изучению обществознания в 9-х классах за рамками учебного плана	200,0
5.	Подготовка детей по углубленному изучению биологии в 9-х классах за рамками учебного плана	200,0
6.	Подготовка детей по углубленному изучению математики в 8-х классах за рамками учебного плана	300,0

Е.Н. ХРОМОВА,
главный специалист отдела цен и тарифов комитета по экономике
И.И. МАСЛОВ,
начальник отдела цен и тарифов комитета по экономике
В.Н. ПРЕДЕХА,
первый заместитель Главы администрации

Постановление от 08.06.2016 № 1908-п

О предоставлении Корхову В. В. разрешения на условно разрешенный вид использования земельного участка, расположенного по адресу: Брянская область, г. Брянск, б-р.50 лет Октября, дом 38

Учитывая итоговый документ публичных слушаний от 21.04.2016, рекомендации комиссии по подготовке проекта Правил землепользования и застройки города Брянска от 27.05.2016 № 100, руководствуясь Земельным кодексом Российской Федерации, Градостроительным кодексом Российской Федерации, Федеральным законом Российской Федерации от 06.10.2003 № 131-ФЗ «Об общих принципах организации местного самоуправления в Российской Федерации», Уставом города Брянска, Положением о публичных слушаниях в городе Брянске, принятым Постановлением Брянского городского Совета народных депутатов от 06.10.2005 № 170-п, в целях соблюдения прав человека на благоприятные условия жизнедеятельности, прав и законных интересов правообладателей земельных участков и объектов капитального строительства,

ПОСТАНОВЛЯЮ:

1. Предоставить Корхову В. В. разрешение на условно разрешенный вид использования (многофункциональные нежилые здания общей площадью до 3000 кв.м) земельного участка с кадастровым номером 32:28:0015114:16, площадью 867 кв.м, расположенного по адресу: Брянская область, г. Брянск, б-р.50 лет Октября, дом 38, находящегося в зоне многоквартирных многоэтажных жилых домов (от 4 этажей и выше) (Ж1).

2. Постановление вступает в силу со дня его подписания.

3. Постановление опубликовать в муниципальной газете «Брянск» и разместить его на официальном сайте Брянской городской администрации в сети Интернет.

В. Н. ПРЕДЕХА,
и.о. Главы администрации

Постановление от 08.06.2016 № 1909-п

Об утверждении предельных тарифов на платные услуги, предоставляемые муниципальным бюджетным общеобразовательным учреждением «Средняя общеобразовательная школа № 61» г. Брянска

В соответствии с постановлением Брянской городской администрации от 16.11.2011 № 3020-п «Об утверждении порядка определения платы за выполненные работы, оказанные услуги для граждан и юридических лиц, предоставляемые бюджетным учреждением г. Брянска на платной основе»

ПОСТАНОВЛЯЮ:

1. Утвердить предельные тарифы на платные услуги, предоставляемые муниципальным бюджетным общеобразовательным учреждением «Средняя общеобразовательная школа № 61» г. Брянска согласно приложению к настоящему постановлению.

2. Признать утратившим силу постановление Брянской городской администрации от 11.03.2014 № 559-п «О тарифах на платные услуги, оказываемые муниципальным бюджетным общеобразовательным учреждением «Средняя общеобразовательная школа № 61» г. Брянска».

3. Настоящее постановление вступает в силу со дня его официального опубликования.

4. Опубликовать настоящее постановление в муниципальной газете «Брянск» и разместить его на официальном сайте Брянской городской администрации в сети Интернет.

В. Н. ПРЕДЕХА,
и.о. Главы администрации

Приложение
к постановлению Брянской
городской администрации
от 08.06.2016 № 1909-п

ПРЕДЕЛЬНЫЕ ТАРИФЫ
на платные услуги, предоставляемые муниципальным бюджетным общеобразовательным учреждением «Средняя общеобразовательная школа № 61» г. Брянска

№ п/п	Наименование услуги	Тариф, руб./чел. в месяц (без НДС)

1	2	3
1.	Подготовка к обучению в школе	600,0
2.	Основы компьютерной грамотности	800,0
3.	Дополнительное обучение иностранному языку	800,0
4.	Обучение плаванию	800,0

Е. Н. ХРОМОВА,
главный специалист отдела цен и тарифов комитета по экономике
И. И. МАСЛОВ,
начальник отдела цен и тарифов комитета по экономике
В. Н. ПРЕДЕХА,
первый заместитель Главы администрации

Постановление от 08.06.2016 № 1910-п

О внесении изменения в постановление Брянской городской администрации от 28.04.2014 № 1037-п «О предельных тарифах на платные услуги, оказываемые муниципальным бюджетным общеобразовательным учреждением «Лицей № 27 им. Героя Советского Союза И. Е. Кустова» г. Брянска»

В соответствии с постановлением Брянской городской администрации от 16.11.2011 № 3020-п «Об утверждении порядка определения платы за выполненные работы, оказанные услуги для граждан и юридических лиц, предоставляемые бюджетным учреждением г. Брянска на платной основе»

ПОСТАНОВЛЯЮ:

1. Внести в постановление Брянской городской администрации от 28.04.2014 № 1037-п «О предельных тарифах на платные услуги, оказываемые муниципальным бюджетным общеобразовательным учреждением «Лицей № 27 им.Героя Советского Союза И. Е. Кустова» г. Брянска» (в редакции постановлений Брянской городской администрации от 29.05.2014 № 1403-п, от 31.03.2016 № 999-п, от 18.05.2016 № 1602-п) следующее изменение:

- изложить приложение к постановлению «Предельные тарифы на платные услуги, оказываемые муниципальным бюджетным общеобразовательным учреждением «Лицей № 27 им.Героя Советского Союза И. Е. Кустова» г. Брянска» в новой редакции согласно приложению к настоящему постановлению.

2. Настоящее постановление вступает в силу со дня его официального опубликования.

3. Опубликовать настоящее постановление в муниципальной газете «Брянск» и разместить его на официальном сайте Брянской городской администрации в сети Интернет.

В. Н. ПРЕДЕХА,
и.о. Главы администрации

Приложение
к постановлению Брянской
городской администрации
от от 08.06.2016 № 1910-п

ПРЕДЕЛЬНЫЕ ТАРИФЫ
на платные услуги, оказываемые муниципальным бюджетным общеобразовательным учреждением «Лицей № 27 им.Героя Советского Союза И. Е. Кустова» г. Брянска

2.	«Осенняя мозаика»	1 мероприятие	60,0
3.	«Здравствуй, добрый Новый Год!»	1 мероприятие	130,0
4.	«Праздник мужества и красоты»	1 мероприятие	100,0
5.	«Здравствуй, лето!»	1 мероприятие	100,0

Е. Н. ХРОМОВА,
главный специалист отдела цен и тарифов комитета по экономике
И. И. МАСЛОВ,
начальник отдела цен и тарифов комитета по экономике
В. Н. ПРЕДЕХА,
первый заместитель Главы администрации

Постановление от 08.06.2016 № 1932-п

О внесении изменений в муниципальную программу города Брянска «Молодежная и семейная политика города Брянска» на 2014–2017 годы», утвержденную постановлением Брянской городской администрации от 30.12.2013 № 3411-п

В соответствии с Решением Брянского городского Совета народных депутатов от 25.05.2016 № 419 «О внесении изменений в Решение Брянского городского Совета народных депутатов от 23.12.2015 № 328 «О бюджете города Брянска на 2016 год».

ПОСТАНОВЛЯЮ:

1. Внести в муниципальную программу города Брянска «Молодежная и семейная политика города Брянска» на 2014–2017 годы», утвержденную постановлением Брянской городской администрации от 30.12.2013 № 3411-п (в редакции постановлений Брянской городской администрации от 11.03.2014 № 565-п, от 18.06.2014 № 1575-п, от 10.09.2014 № 2544-п, от 21.10.2014 № 2968-п, от 08.12.2014 № 3447-п, от 29.12.2014 № 3801-п, от 11.03.2015 № 600-п, от 10.06.2015 № 1650-п, от 11.08.2015 № 2457-п, от 16.10.2015 № 3282-п, от 14.12.2015 № 4145-п, от 24.12.2015 № 4358-п, от31.12.2015 № 4550-п) следующие изменения:

1.1. В паспорте муниципальной программы города Брянска «Молодежная и семейная политика города Брянска» на 2014–2017 годы»:

- позицию «Общий объем средств, предусмотренных на реализацию муниципальной программы» и позицию «Конечные результаты реализации муниципальной программы с разбивкой по годам реализации» изложить в следующей редакции:

«

Общий объем средств, предусмотренных на реализацию муниципальной программы	ОБЩИЙ ОБЪЕМ СРЕДСТВ, ПРЕДУСМОТРЕННЫХ НА РЕАЛИЗАЦИЮ МУНИЦИПАЛЬНОЙ ПРОГРАММЫ –283 891,689 ТЫС.РУБ., В Т.Ч.: 2014 г.—92 140,3 тыс. руб.; 2015 г.— 96 924,904 тыс.руб.; 2016 г.—94 622,554 тыс. руб.; 1. Федеральный бюджет — 4 506,368 тыс.руб., в т.ч.: 2014 г.— 1 448,1 тыс. руб.; 2015 г.— 1506,683 тыс.руб.; 2016 г.— 1347,654 тыс. руб.; 2. Бюджет Брянской области — 224 354, 6 тыс.руб., в т.ч.: 2014 г.— 71 822,9тыс. руб.; 2015 г.— 73 506,8 тыс.руб.; 2016 г.— 79 024,9тыс. руб. 3. Бюджет города Брянска — 55030,721 тыс.руб., в т.ч: 2014 г.— 18 869,3 тыс. руб.;

	2015 г.— 21 911,421тыс.руб.; 2016 г.— 14 250,0 тыс. руб.
Конечные результаты реализации муниципальной программы с разбивкой по годам реализации	—Исполнение установленных функций комитета по делам молодежи, семьи, материнства и детства Брянской городской администрации в соответствии с положением: 2016 г.— 100 %; 2017 г.— 100 % —Удельный вес молодежи, охваченной социально- значимыми мероприятиями, к общему числу молодежи города: 2014 г.— 20 %; 2015 г.—22 %; 2016 г.—24 %; 2017 г.— 26 %. —Рост числа лиц, занимающихся волонтерской деятельностью к уровню 2013 года: 2014 г.— 2 %; 2015 г.— 3 %; 2016 г.— 4 %. 2017 г.— 5 %. —Удельный вес молодежи, участвующей в мероприятиях по антинаркотической политике на территории города Брянска, к общему числу молодежи города Брянска: 2014 г.—4 %; 2015 г.—5 %; 2016 г.—5 %; 2017 г.— 5 %. —Число дополнительных рабочих мест для организации временного трудоустройства несовершеннолетних граждан в возрасте от 14 до 18 лет в свободное от учебы время: 2014 г.— 0; 2015 г.— 48 мест; 2016 г.— 60 мест; 2017 г.— 0. —Исполнение публичных нормативных обязательств и социальных выплат детям — сиротам и детям, оставшимся без попечения родителей, в рамках действующего законодательства: 2014 г.— 100 %; 2015 г.— 100 %; 2016 г.— 100 %; 2017 г.— 100 %. —Увеличение числа участников, охваченных социально значимыми мероприятиями, реализуемыми в проектах и программах в области молодежной политики, социальной поддержки общественными организациями и объединениями на конкурсной основе по сравнению к 2013 году: 2014–20 %; 2015–66 %; 2016–66 %; 2017–66 %.

	—Число получателей социальной поддержки отдельных категорий граждан и граждан, оказавшихся в трудной жизненной ситуации: 2014 г.— 62 человек; 2015 г.— 75 человек; 2016 г.— 41 человек; 2017 г.— 2 человека. —Поддержка детей-сирот, детей, оставшихся без попечения родителей: 2014 г.— 700 детей; 2015 г.— 789 детей; 2016 г.— 789 детей, 2017 г.— 700 детей.

»

1.2. Таблицу раздела IV « Объемы и источники финансирования муниципальной программы» изложить в следующей редакции

«

Источники и направления расходов	Объем финансирования, тыс. руб.			
	Всего	В том числе по годам		
		2014 год	2015 год	2016 год
Всего, в том числе	**283 891,689**	**92 140,3**	**96 924,904**	**94 622,554**
Средства федерального бюджета	4 506,368	1 448,1	1 506,683	1 347,654
Средства бюджета Брянской области	224 354,6	71 822,9	73 506,8	79 024,9
Средства бюджета города Брянска	55 030,721	18 869,3	21 911,421	14 250,0
Подпрограмма «Молодое поколение города Брянска»	**4 827,7**	**1 524,4**	**1 586,6**	**1 716,7**
Средства бюджета города Брянска	4 577,7	1 524,4	1 586,6	1 716,7
Основные мероприятия муниципальной программы	**279 063,989**	**90 615,9**	**95 338,304**	**92 905,854**
Всего, в том числе				
Средства федерального бюджета	4 506,368	1448,1	1506,683	1347,654
Средства бюджета Брянской области	224 354,6	71 822,9	73 506,8	79 024,9
Средства бюджета города Брянска	50 203,021	17344,9	20 324,821	12 533,3

»

1.3. Таблицу раздела VI «Ожидаемые результаты конечных результатов (индикаторов) реализации муниципальной программы» изложить в новой редакции согласно приложению № 1 к настоящему постановлению.

1.4. Раздел VII «План реализации муниципальной программы изложить в новой редакции согласно приложению № 2 к настоящему постановлению.

1.5. Приложение № 1 к муниципальной программе города Брянска «Молодежная и семейная политика города Брянска» на 2014–2017 годы

изложить в новой редакции согласно приложению № 3 к настоящему постановлению.

2. Настоящее постановление опубликовать в муниципальной газете «Брянск» и разместить на официальном сайте Брянской городской администрации.

3. Контроль за реализацией внесенных изменений возложить на заместителя Главы городской администрации Л. А. Гончарову.

В. Н. ПРЕДЕХА,
и.о. Главы администрации

Приложение № 1
к постановлению Брянской
городской администрации
от 08.06.2016 № 1932-п

Раздел VI. Ожидаемые результаты конечных результатов (индикаторов) реализации муниципальной программы

№ п/п	Наименование целевых индикаторов	Единица измерения	Срок реализации			
			2014 год	2015 год	2016 год	2017 год
1	Исполнение установленных функций комитета по делам молодежи, семьи, материнства и детства Брянской городской администрации в соответствии с положением	процент	0	0	100	100
2	Удельный вес молодежи, охваченной социально значимыми мероприятиями, к общему числу молодежи города Брянска	процент	20	22	24	26
3	Рост числа лиц, занимающихся волонтерской деятельностью к уровню 2013 года	процент	2	3	4	5
4	Удельный вес молодежи, участвующей в мероприятиях по антинаркотической политике на территории города Брянска, к общему числу молодежи города Брянска.	процент	4	5	5	5
5	Увеличение числа участников охваченных социально значимыми мероприятиями, реализуемых в проектах и программах в области молодежной политики, социальной поддержки общественными организациями и объединениями на конкурсной основе по сравнению к 2013 году	процент	20	66	66	66
6	Число дополнительных рабочих мест для организации временного трудоустройства несовершеннолетних граждан в возрасте от 14 до 18 лет в свободное от учебы время	мест	0	48	60	0
7	Исполнение публичных нормативных обязательств и социальных выплат детям-сиротам и детям, оставшимся без попечения родителей в рамках действующего законодательства	процент	100	100	100	100
8	Число получателей социальной поддержки отдельной категории граждан и граждан, оказавшихся в трудной жизненной ситуации	человек	62	75	41	2
9	Поддержка детей-сирот, детей, оставшихся без попечения родителей	детей	700	789	789	700

Расчет целевых индикаторов реализации муниципальной программы осуществляется в следующем порядке:

1. Исполнение установленных функций комитета по делам молодежи, семьи, материнства и детства Брянской городской администрации в соответствии с положением.

$$X = V1/V2 \times 100\%$$

V1 — объем запланированных ассигнований бюджета города Брянска для выполнения функций органов местного самоуправления;

V2 — объем исполненных ассигнований бюджета города Брянска для выполнения функций органов местного самоуправления.

2. Удельный вес молодежи, охваченной социально значимыми мероприятиями, к общему числу молодежи города.

$$Q = G / V x \times 100\%$$

Q — удельный вес молодежи, охваченной в социально значимых мероприятиях;

G — общее количество молодежи, принявших участие в социально значимых мероприятиях;

$$(G=G_1+ G_2+ G_3+... + G_n) где$$

G_1, G_2, G_3, G_n — число участников, принявших участие в социально значимых мероприятиях (Раздел I, пункт 2, подпункт2.1,2.2; пункт 3, подпункт 3.1,3.2,3.3; пункт 4, подпункт 4.1, 4.2,4.3; пункт 5, подпункт 5.1, 5.2; пункт 6, подпункт 6.1,6.2,6.3)

Vx– общее количество молодежи города Брянска (информация статуправления Брянской области).

3. Рост числа лиц, занимающихся волонтерской деятельностью к уровню 2013 года.

$$P = P1/P2\times 100\%$$

P — рост числа лиц, занимающихся волонтерской деятельностью;

P1 — число лиц, занимающихся волонтерской деятельностью в плановом году (волонтеры, состоящие в волонтерских отрядах и объединениях города Брянска);

P2 — число лиц, занимающихся волонтерской деятельностью в 2013 году (700 человек).

4. Удельный вес молодежи, участвующей в мероприятиях по антинаркотической политике на территории города Брянска, к общему числу молодежи города Брянска.

$$X = Z / V x \times 100\%$$

X — удельный вес молодежи, участвующей в мероприятиях по антинаркотической политике на территории города Брянска;

Z — общее количество молодежи, принявших участие в мероприятиях по антинаркотической политике на территории города Брянска;

$$(Z=Z_1+ Z_2+ Z_3+... + Z_n) где$$

Z_1, Z_2, Z_3, Z_n — число участников, принявших участие в мероприятиях по антинаркотической политике на территории города Брянска (Раздел I, пункт 6, подпункт 6.1,6.2, 6.3);

Vx– общее количество молодежи города Брянска (информация)

5. Увеличение числа участников, охваченных социально значимыми мероприятиями, реализуемыми в проектах и программах в области молодежной политики, социальной поддержки общественными организациями и объединениями на конкурсной основе по сравнению к 2013 году:

$$B = B_1 / B_2 x\ 100\%$$

B — число участников, охваченных социально значимыми мероприятиями, реализуемых в проектах и программах в области молодежной политики, социальной поддержки общественными организациями и объединениями на конкурсной основе.

B_1 — число участников, охваченных социально значимыми мероприятиями, реализуемыми в проектах и программах в области молодежной политики, социальной поддержки общественными организациями и объединениями на конкурсной основе в отчетном году (Раздел II, пункты 1.1, 1.2).

B_2 — число участников охваченных социально значимыми мероприятиями, реализуемыми в проектах и программах в области молодежной политики, социальной поддержки общественными организациями и объединениями на конкурсной основе в 2013 году.

6. Число дополнительных рабочих мест для организации временного трудоустройства несовершеннолетних граждан в возрасте от 14 до 18 лет в свободное от учебы время, осуществляется на основании фактически выделенных лимитов финансирования на очередной финансовый год и утверждается постановлением БГА.

7. Исполнение публичных нормативных обязательств и социальных выплат детям — сиротам и детям, оставшимся без попечения родителей в рамках действующего законодательства.

$$X = Д_2 / Д_1 \times 100\%$$

X — процент исполнения;

$Д_1$ — количество детей-сирот и детей, оставшихся без попечения родителей, переданных на воспитание в семью опекуна (попечителя), приемную семью.

$Д_2$ — количество детей-сирот и детей, оставшихся без попечения родителей, получивших выплаты в рамках действующего законодательства.

8. Число получателей социальной поддержки отдельной категории граждан и граждан, оказавшихся в трудной жизненной ситуации:

$$Ч = C1 / C2$$

Ч — число получателей социальной поддержки;

C1 — объем средств, предусмотренных на выплату социальной поддержки;

C2 — сумма выплат на одного человека, предусмотренная положением.

9. Поддержка детей-сирот, детей, оставшихся без попечения родителей:

$$Д = C1 / C2 : 12 \text{ месяцев}$$

Д — количество детей, получивших опекунское пособие;

C1 — объем средств, предусмотренных на выплату опекунского пособия;

C2 — фиксированная сумма выплат опекунского пособия на одного ребенка, предусмотренная законодательством.

Г.Ф. АБРАМОВА,
главный бухгалтер комитета по делам молодежи, семьи, материнства и детства

Д.В. ШАРОВ,
председатель комитета по делам молодежи, семьи, материнства и детства

Л.А. ГОНЧАРОВА,
заместитель Главы городской администрации

Приложение № 2
к постановлению Брянской городской администрации
от 08.06.2016 № 1932-п

«VII. План реализации муниципальной программы

№ п/п	Наименование муниципальной программы подпрограммы, основного мероприятия подпрограммы, мероприятий реализуемых в рамках основного мероприятия	Ответственный исполнитель, соисполнитель	Источники финансирования	Объем средств на реализацию программы			Конечный результат реализации муниципальной программы, подпрограммы; непосредственный результат реализации мероприятия
				2014 год тыс.руб.	2015 год тыс. руб.	2016 год тыс.руб.	
	Муниципальная программа «Молодежная и семейная политика города Брянска» на 2014–2017 годы	Комитет по делам молодежи, семьи, материнства и детства Брянской городской администрации	**Всего**	**92 140,3**	**96 924,904**	**94 622,554**	—Исполнение установленных функций комитета по делам молодежи, семьи, материнства и детства Брянской городской администрации: 2016 г.—100 %; 2017 г.— 100 %. —Удельный вес молодежи, охваченной социально-значимыми мероприятиями к общему числу молодежи города: 2014 г.— 20 %; 2015 г.— 22 %; 2016 г.—24 %; 2017 г.— 26 %. —Рост числа лиц, занимающихся волонтерской деятельностью к уровню 2013 года: 2014 г.— 2 %; 2015 г.— 3 %; 2016 г.— 4 %. 2017 г.— 5 %. —Удельный вес молодежи, участвующей в мероприятиях по антинаркотической политике на территории города Брянска, к общему числу молодежи
			Средства федерального бюджета	**1 448,1**	**1 506,683**	**1 347,654**	
			Средства областного бюджета	**71 822,9**	**73 506,8**	**79 024,9**	
			Средства бюджета города Брянска	**18 869,3**	**21 911,421**	**14 250,0**	

							города Брянска: 2014 г. — 4 %; 2015 г. —5 %; 2016 г. —5 %; 2017 г. — 5 %. —Число дополнительных рабочих мест для организации временного трудоустройства несовершенно-летних граждан в возрасте от 14 до 18 лет: 2014 г. — 0; 2015 г. —48 мест; 2016 г. —25 мест; 2017 г. — 0. —Исполнение публичных нормативных обязательств и социальных выплат детям — сиротам и детям, оставшимся без попечения родителей в рамках действующего законодательства 2014 г. — 100 %; 2015 г. — 100 %; 2016 г. — 100 %; 2017 г. — 100 %. —Увеличение числа участников, охваченных социально значимыми мероприятиями, реализуемыми в проектах и программах в области молодежной политики, социальной поддержки общественными организациями и объединениями на конкурсной основе по сравнению к 2013 году: 2014 г. —20 %; 2015 г. —66 %; 2016 г. —66 %; 2017 г. — 66 %. —Число получателей социальной поддержки отдельных категорий граждан

							и граждан, оказавшихся в трудной жизненной ситуации: 2014 г. — 62 человека; 2015 г. — 75 человека; 2016 г. — 41 человек; 2017 г. — 2 человека. —Поддержка детей-сирот, детей, оставшихся без попечения родителей: 2014 г. — 700; 2015 г. — 789; 2016 г. — 789; 2017 г. — 700 детей.
1	**Подпрограмма «Молодое поколение города Брянска» на 2014–2017 годы**	Комитет по делам молодежи, семьи, материнства и детства Брянской городской администрации	**Всего**	**1524,4**	**1586,6**	**1716,7**	—Удельный вес молодежи, охваченной социально- значимыми мероприятиями к общему числу молодежи города: 2014 г. — 20 %; 2015 г. — 22 %; 2016 г. —24 %; 2017 г. — 26 %. —Рост числа лиц, занимающихся волонтерской деятельностью к уровню 2013 года: 2014 г. — 2 %; 2015 г. — 3 %; 2016 г. — 4 %; 2017 г. — 5 %. —Удельный вес молодежи, участвующей в мероприятиях по антинаркотической политике на территории города Брянска, к общему числу молодежи города Брянска: 2014 г. —4 %; 2015 г. —5 %; 2016 г. —5 %; 2017 г. — 5 %.
			Средства бюджета города Брянска	1524,4	1586,6	1716,7	

							—Число дополнительных рабочих мест для организации временного трудоустройства несовершенно-летних граждан в возрасте от 14 до 18 лет: 2014 г.— 0; 2015 г.—48 мест; 2016 г.—25 мест; 2017 г.— 0.
	Мероприятия подпрограммы						
1.	**Информационное обеспечение молодежной политики**	Комитет по делам молодежи, семьи, материнства и детства городской администрации	**Всего**	**7,0**	**7,0**	**8,5**	
			Средства бюджета города Брянска	7,0	7,0	8,5	
1.1	Научно-методическое и информационно-аналитическое обеспечение молодежной политики. Обеспечение работы сайта молодежи города Брянска «bryanskmolod.ru»	Комитет по делам молодежи, семьи, материнства и детства городской администрации	Средства бюджета города Брянска	7,0	7,0	7,0	Размещение информации на молодежном интернет-сайте «bryanskmolod. ru» не менее: 2014 г.—200 раз в год, 2015 г.—200 раз в год, 2016 г.—200 раз в год. 2017 г.—200 раз в год.
1.2	Организация и проведение совещаний, конференций, круглых столов по вопросам реализации молодежной политики на территории города Брянска	Комитет по делам молодежи, семьи, материнства и детства городской администрации	Средства бюджета города Брянска	0,0	0,0	0,0	Проведение «круглого стола» по вопросам реализации молодежной политики на территории города Брянска: 2014 г.—3 раза в год; 2015 г.— 3 раза в год; 2016 г.— 3 раза в год. 2017 г.— 3 раза в год. Количество участников совещаний: 2014 г.—100 чел.; 2015 г.— 100 чел.; 2016 г.—100 чел.; 2017 г.—100 чел.

1.3	Информирование молодежи города по вопросам законодательства, труда, отдыха, туризма и другим сферам жизнедеятельности через средства массовой информации	Комитет по делам молодежи, семьи, материнства и детства городской администрации	Средства бюджета города Брянска	0,0	0,0	1,5	Обеспечение молодежи свободного доступа к информации через СМИ Количество участников группы «Отдел молодежной политики Брянск», сайта комитета www.bryanskmolod.ru, и т.д.: 2014 г.— 2700чел.; 2015 г.—3000 чел.; 2016 г.—3000 чел.; 2017 г.—3000 чел.
2.	**Воспитание гражданственности и патриотизма**	Комитет по делам молодежи, семьи, материнства и детства городской администрации	**Всего**	**62,7**	**141,5**	**139,1**	
			Средства бюджета города Брянска	62,7	141,5	139,1	
2.1	Организация и проведение мероприятий военно-патриотической направленности: - месячник, посвященный Дню защитника Отечества; - праздничные мероприятия, посвященные Дню Победы, 1 Мая, Дню освобождения города Брянска; - День пограничника, ВМФ, ВДВ; - торжественные проводов призывников города Брянска в ряды Вооруженных Сил и др.	Комитет по делам молодежи, семьи, материнства и детства городской администрации	Средства бюджета города Брянска	29,3	141,5	139,1	Воспитание патриотических качеств, чувств любви и гордости к истории Отечества среди молодежи. Повышение престижа Российских Вооруженных Сил и готовности молодежи к службе в армии. Проведение праздничных мероприятий в год: 2014 г.— не менее 4 мероприятий, 2015 г.— не менее 7 мероприятий, 2016 г.— не менее 5 мероприятий, 2017 г.— не менее 5 мероприятий. Количество участников мероприятий: 2014 г.—3000 чел., 2015 г.— 5000 чел., 2016 г.—4000 чел. 2017 г.—4000 чел.
2.2	Участие студенческой и учащейся молодежи в общегородских мероприятиях (фестивали, конкурсы, смотры, слеты, акции, и др.)	Комитет по делам молодежи, семьи, материнства и детства городской администрации	Средства бюджета города Брянска	25,5	0,0	0,0	Вовлечение молодежи в мероприятия патриотической направленности 2014 г.—1500 чел., 2015 г.— 1500 чел., 2016 г.— 1500 чел. 2017 г.—1500 чел.

2.3	Кредиторская задолженность за 2013 год	Комитет по делам молодежи, семьи, материнства и детства городской администрации	Средства бюджета города Брянска	7,9	0,0	0,0	
3.	**Развитие социальной активности молодежи, пропаганда здорового образа жизни**	Комитет по делам молодежи, семьи, материнства и детства городской администрации	**Всего**	**483,7**	**341,0**	**341,0**	
			Средства бюджета города Брянска	483,7	341,0	341,0	
3.1	Организация и проведение акций, смотров, конкурсов, фестивалей, слетов, мероприятий, направленных на развитие творческого, физического, интеллектуального потенциала молодежи, развитие социальной активности граждан.	Комитет по делам молодежи, семьи, материнства и детства городской администрации	Средства бюджета города Брянска	178,0	151,0	161,0	Формирование позитивного образа жизни, активной жизненной позиции среди молодежи. Пропаганда здорового образа жизни. Проведение акций, смотров, конкурсов, фестивалей не менее: 2014 г.—3 в год, 2015 г.— 3 в год, 2016 г.— 3 в год, 2017 г.— 3 в год. Количество участников мероприятий: 2014 г.—3500 чел., 2015 г.—3500 чел., 2016 г.—3500 чел., 2017 г.—3500 чел.
3.2	Организация и проведение мероприятий, направленных на развитие волонтерского движения в городе Брянске	Комитет по делам молодежи, семьи, материнства и детства городской администрации	Средства бюджета города Брянска	0,0	10,0	0,0	Проведение волонтерских акций (штук): 2014 г.—100, 2015 г.— 150, 2016 г.— 150, 2017 г.— 150. Количество участников акций: 2014 г.—1500 чел, 2015 г.—2500 чел, 2016 г.—2500 чел. 2017 г.—2500 чел.

3.3	Организация и проведение городского фестиваля молодежи «Лесное раздолье»	Комитет по делам молодежи, семьи, материнства и детства городской администрации	Средства бюджета города Брянска	180,0	180,0	180,0	Количество участников фестиваля: 2014 г.—450 чел, 2015 г.—470 чел, 2016 г.—470 чел, 2017 г.—470 чел. Привлечение команд трудовых коллективов.
3.4	Кредиторская задолженность за 2013 год	Комитет по делам молодежи, семьи, материнства и детства городской администрации	Средства бюджета города Брянска	125,7	0,0	0,0	
4.	**Международное молодежное сотрудничество**	Комитет по делам молодежи, семьи, материнства и детства городской администрации	**Всего**	**605,0**	**580,0**	**580,0**	
			Средства бюджета города Брянска	605,0	580,0	580,0	
4.1	Организация и проведение международного фестиваля студенческого творчества «Шумный балаган +»	Комитет по делам молодежи, семьи, материнства и детства городской администрации	Средства бюджета города Брянска	150,0	140,0	170,0	Развитие международных культурных связей между студенческими коллективами Количество участников фестиваля: 2014 г.—1000 чел, 2015 г.—1000 чел, 2016 г.—1000 чел, 2017 г.—1000 чел.
4.2	Организация и проведение международного молодежного лагеря «Радуга»	Комитет по делам молодежи, семьи, материнства и детства городской администрации	Средства бюджета города Брянска	387,0	374,8	344,1	Развитие международных молодежных связей. Количество участников лагеря: 2014 г.—100 чел, 2015 г.—100 чел, 2016 г.—100 чел, 2017 г.—100 чел.

4.3	Организация и проведение Международного фестиваля молодых семей «Стартует 7Я»	Комитет по делам молодежи, семьи, материнства и детства городской администрации	Средства бюджета города Брянска	68,0	65,2	65,9	Развитие культурных связей между молодыми семьями России и странами ближнего зарубежья. Количество участников фестиваля: 2014 г.—100 чел, 2015 г.—100 чел, 2016 г.—100 чел, 2017 г.—100 чел.
5.	**Именные муниципальные стипендии города Брянска**	Комитет по делам молодежи, семьи, материнства и детства городской администрации	**Всего**	**156,0**	**103,1**	**103,1**	
			Средства бюджета города Брянска	156,0	103,1	103,1	
5.1	Финансирование выплат именных муниципальных стипендий города Брянска в номинации «Общественные молодежные объединения»	Комитет по делам молодежи, семьи, материнства и детства городской администрации	Средства бюджета города Брянска	78,1	78,1	78,1	Выплаты именных муниципальных стипендий города Брянска: 2014 г.— 5 чел., 2015 г.—5 чел., 2016 г.—5 чел. 2017 г.— 5 чел.
5.2	Организация и проведение церемонии награждения именных муниципальных стипендиатов города Брянска	Комитет по делам молодежи, семьи, материнства и детства городской администрации	Средства бюджета города Брянска	30,5	25,0	25,0	Награждение лидеров общественных объединений и студентов: 2014 г.— 18 чел., 2015 г.— 21 чел., 2016 г.— 21 чел., 2017 г.— 18 чел.
5.3	Кредиторская задолженность за 2013 год	Комитет по делам молодежи, семьи, материнства и детства городской администрации	Средства бюджета города Брянска	47,4	0,0	0,0	
6.	**Реализация мероприятий по антинаркотической политике на территории города Брянска**	Комитет по делам молодежи, семьи, материнства и детства городской администрации	**Всего**	**210,0**	**150,0**	**150,0**	
			Средства бюджета города Брянска	210,0	150,0	150,0	

6.1	Организация и проведение зимнего фестиваля экстремальных видов спорта «Твое время пришло»	Комитет по делам молодежи, семьи, материнства и детства городской администрации	Средства бюджета города Брянска	30,0	10,0	10,0	Популяризация здорового образа жизни в качестве альтернативы употреблению наркотиков. Количествоучастников фестиваля: 2014 г.—1000 чел; 2015 г.—1000чел; 2016 г.—1000чел; 2017 г.—1000 чел.
6.2	Организация и проведение фестиваля молодежной уличной культуры «Lifestreet»	Комитет по делам молодежи, семьи, материнства и детства городской администрации	Средства бюджета города Брянска	80,0	30,0	30,0	Популяризация здорового образа жизни в качестве альтернативы употреблению наркотиков. Количество участников фестиваля: 2014 г.— 2500 чел; 2015 г.—2500 чел; 2016 г.—2500 чел; 2017 г.—2500чел.
6.3	Организация и проведение акций, конкурсов, фестивалей, турниров, соревнований, профильных смен, направленных на пропаганду здорового образа жизни	Комитет по делам молодежи, семьи, материнства и детства городской администрации	Средства бюджета города Брянска	60,0	110,0	110,0	Популяризация здорового образа жизни в качестве альтернативы употреблению наркотиков. Активизация деятельности общественных объединений по пропаганде здорового образа жизни, формирование позитивных социальных и психологических установок. Организация и проведение мероприятий не менее: 2014 г.—2 в год; 2015 г.— 4 в год; 2016 г — 4 в год; 2017 г.—4 в год. Количество участников мероприятий: 2014 г.—500 чел; 2015 г.—1000 чел; 2016 г.—1000 чел; 2017 г.—100 чел.

6.4	Изготовление экипировки для волонтеров	Комитет по делам молодежи, семьи, материнства и детства городской администрации	Средства бюджета города Брянска	30,0	0,0	0,0	Приобретение экипировки (штук): 2014 г. — 50 комплектов; 2015 г. — 0; 2016 г. — 0; 2017 г. — 0.
6.5	Обеспечение деятельности портала добровольческих инициатив	Комитет по делам молодежи, семьи, материнства и детства городской администрации	Средства бюджета города Брянска	10,0	0,0	0,0	Обеспечение деятельности портала. Количество размещенной информации: 2014 г. — не менее 150 раз в год; 2015 г. — 0; 2016 г. — 0; 2017 г. — 0.
7.	**Организация временного трудоустройства несовершеннолетних граждан в возрасте от 14 до 18 лет в свободное от учёбы время**	Комитет по делам молодежи, семьи, материнства и детства городской администрации	**Всего**	**0,0**	**264,0**	**395,0**	
			Средства бюджета города Брянска	0,0	264,0	395,0	
7.1	Организация временного трудоустройства несовершеннолетних граждан в возрасте от 14 до 18 лет в свободное от учёбы время	Комитет по делам молодежи, семьи, материнства и детства городской администрации	Средства бюджета города Брянска	0	264	272,75	Создание дополнительных рабочих мест для организации временного трудоустройства несовершеннолетних граждан в возрасте от 14 до 18 лет: 2014 г. —0, 2015 г. — 48 мест, 2016 г. — 60 мест, 2017 г. — 0.
7.2	Кредиторская задолженность 2015 года	Комитет по делам молодежи, семьи, материнства и детства городской администрации	Средства бюджета города Брянска	0	0	122,25	
	Основные мероприятия муниципальной программы	Комитет по делам молодежи, семьи, материнства и детства городской администрации	**Всего**	**90 615,9**	**95 338,304**	**92 905,854**	- Исполнение публичных нормативных обязательств и социальных выплат детям — сиротам и детям, оставшимся без попечения родителей в рамках действующего законодательства
			Средства федерального бюджета	**1 448,1**	**1 506,683**	**1 347,654**	
			Средства областного бюджета	**71 822,9**	**73 506,8**	**79 024,9**	

			Средства бюджета города Брянска	**17 344,9**	**20 324,821**	**12 533,3**	2014 г. — 100 %; 2015 г. — 100 %; 2016 г. — 100 %; 2017 г. — 100 %. —Увеличение числа участников, охваченных социально значимыми мероприятиями, реализуемыми в проектах и программах в области молодежной политики, социальной поддержки общественными организациями и объединениями на конкурсной основе по сравнению к 2013 году: 2014 г. — 20 %; 2015 г. — 66 %; 2016 г. — 66 %; 2017 г. — 66 %. —Число получателей социальной поддержки отдельных категорий граждан и граждан, оказавшихся в трудной жизненной ситуации: 2014 г. — 62 человека; 2015 г. — 75 человека; 2016 г. — 41 человека; 2017 г. — 2 человека.
II	**Поддержка социально значимых и гражданских инициатив**	Комитет по делам молодежи, семьи, материнства и детства городской администрации	**Всего**	**814,0**	**876,0**	**876,0**	
			Средства бюджета города Брянска	814,0	876,0	876,0	
	1.Поддержка проектов и программ социально ориентированных некоммерческих общественных организаций и объединений	Комитет по делам молодежи, семьи, материнства и детства городской администрации	**Всего**	**306,2**	**300,0**	**300,0**	
			Средства бюджета города Брянска	306,2	300,0	300,0	

1.1.	Реализация проектов и программ общественных организаций и объединений в области молодежной политики (на конкурсной основе).	Комитет по делам молодежи, семьи, материнства и детства городской администрации	Средства бюджета города Брянска	61,6	150,0	150,0	Реализация социально-значимых проектов и программ: 2014 г.— 5 проектов; 2015 г.— 10 проектов; 2016 г.— 10 проектов; 2017 г.— 10 проектов. Количество участников проектов: 2014 г.—300 человек; 2015 г.—1000 человек; 2016 г.— 1000 человек, 2017 г.—1000 человек.
1.2.	Реализация проектов и программ общественных организаций и объединений в области социальной поддержки (на конкурсной основе).	Комитет по делам молодежи, семьи, материнства и детства городской администрации	Средства бюджета города Брянска	244,6	150,0	150,0	Реализация социально-значимых проектов и программ: 2014 г.— не менее 11проектов; 2015 г.— не менее 9проектов; 2016 г.— не менее 9проектов; 2017 г.— не менее 9 проектов. Количество участников проектов: 2014 г.— не менее 1500 человека; 2015 г.— не менее 1500 человек; 2016 г.— не менее 1500 человек; 2017 г.— не менее 1500 человек.
	2.Проведение социально значимых мероприятий	Комитет по делам молодежи, семьи, материнства и детства городской администрации	**Всего**	**500,4**	**571,0**	**571,0**	
			Средства бюджета города Брянска	500,4	571,0	571,0	
2.1.	Организация и проведение общегородских мероприятий, посвященных: -Дню защитника Отечества, Международному женскому дню, Дню Победы, Дню семьи, Дню защиты детей,	Комитет по делам молодежи, семьи, материнства и детства городской администрации	Средства бюджета города Брянска	311,7	310,0	340,0	Проведение праздничных мероприятий: 2014 г.— не менее 10 мероприятий. 2015 г.— не менее 11 мероприятий. 2016 г.— не менее 13 мероприятий; 2017 г.— не менее 11 мероприятий. Количество участников мероприятий: 2014 г.— не менее 1500 человек;

	Дню семьи, любви и верности в Российской Федерации, Дню знаний, Дню города, Дню матери, Дню пожилого человека, Дню инвалидов и др.						2015 г.— не менее 1500 человек; 2016 г.— не менее 2600 человек. 2017 г.— не менее 1500 человек.
2.2.	Организация и проведение мероприятий для детей-сирот и детей, оставшихся без попечения родителей (приобретение новогодних подарков).	Комитет по делам молодежи, семьи, материнства и детства городской администрации	Средства бюджета города Брянска	188,7	261,0	231,0	Поддержка детей-сирот, детей, оставшихся без попечения родителей: 2014 г.—700 детей; 2015 г.—770 детей; 2016 г.— 770 детей, 2017 г.— 700 детей.
2.3.	Организация и проведение акции «Город-детям».	Комитет по делам молодежи, семьи, материнства и детства городской администрации	Средства бюджета города Брянска	-	-	-	Организация и проведение акции для детей сирот, детей оставшихся без попечения родителей города. Оказание помощи не менее 200 семьям города.
	3.Информационное обеспечение социальной политики		**Всего**	**7,4**	**5,0**	**5,0**	
			Средства бюджета города Брянска	7,4	5,0	5,0	
3.1.	Организация и проведение конкурсов проектов и программ в области молодежной политики, социальной поддержки граждан города Брянска.	Комитет по делам молодежи, семьи, материнства и детства городской администрации	Средства бюджета города Брянска	-	-	-	Организация и проведение конкурса социально-значимых проектов и программ.
3.2.	Проведение совещаний, семинаров, конференций, форумов, «круглых столов» с представителями общественных организаций и объединений города Брянска.	Комитет по делам молодежи, семьи, материнства и детства городской администрации	Средства бюджета города Брянска	7,4	5,0	5,0	Проведение совещаний, семинаров, конференций, форумов, «круглых столов»: 2014 г.— не менее 1 мероприятия в год; 2015 г.— не менее 1 мероприятия в год; 2016 г.— не менее 1 мероприятия в год. 2017 г.— не менее 1 мероприятия в год.

							Количество участников: 2014 г. — не менее 50 человек; 2015 г. — не менее 50 человек; 2016 г. — не менее 50 человек. 2017 г. — не менее 50 человек.
3.3	Освещение в СМИ вопросов семейной политики, реализации проектов и программ общественных организаций и объединений.	Комитет по делам молодежи, семьи, материнства и детства городской администрации	Средства бюджета города Брянска	-	-	-	Информированность населения о реализации проектов и программ общественных организаций, о мерах в сфере семейной политики. Размещение в СМИ материалов не менее 3 раз в квартал.
III	**Руководство и управление в сфере установленных функций органов местного самоуправления**	Комитет по делам молодежи, семьи, материнства и детства городской администрации	**Всего**	**12623,0**	**12 652,696**	**9 472,3**	Реализация запланирован-ных мероприятий
			Средства бюджета города Брянска	12623,0	12 652,696	9 472,3	
IV.	**Обеспечение сохранности жилых помещений, закрепленных за детьми-сиротами и детьми, оставшимися без попечения родителей**	Комитет по делам молодежи, семьи, материнства и детства городской администрации	**Всего**	**734,0**	**721,0**	**720,0**	Обеспечение выплаты на сохранность жилых помещений, закрепленных за детьми-сиротами и детьми, оставшимися без попечения родителей: выплата на оплату коммунальных услуг, приобретение строительных материалов для осуществления ремонта жилых помещений, закрепленных за детьми-сиротами, а также на оформление документов по передаче жилых помещений в собственность детей-сирот: 2014 г. — 105 детей; 2015 г. — 272 детей; 2016 г. —272 детей. 2017 г. — 105 детей.
			Средства областного бюджета	734,0	721,0	720,0	
V.	**Организация и осуществление деятельности по опеке и попечительству, выплата ежемесячных денежных**	Комитет по делам молодежи, семьи, материнства и детства городской	**Всего**	**71 659,6**	**72 785,8**	**78 304,9**	Реализация запланированных мероприятий по содержанию отдела опеки и попечительства; Обеспечение выплаты ежемесячных денежных средств

	средств на содержание и проезд ребенка, переданного на воспитание в семью опекуна (попечителя), приемную семью, вознаграждения приемным родителям	администрации	Средства областного бюджета	71 088,9	72 785,8	78 304,9	на содержание и проезд ребенка, переданного на воспитание в семью опекуна (попечителя), приемную семью: 2014 г. — 700 детей 2015 г. — 789 детей 2016 г. — 789 детей 2017 г. — 700 детей. Вознаграждения приемным родителям: 2014 г. — 88 человек. 2015 г. — 119 человек. 2016 г. — 119 человек 2017 г. — 117 человек.
			Средства бюджета города Брянска	570,7	0	0	
VI.	**Выплата единовременного пособия при всех формах устройства детей, лишенных родительского попечения, в семью в рамках подпрограммы «Совершенствование социальной поддержки семьи и детей» государственной программы Российской Федерации «Социальная поддержка граждан».**	Комитет по делам молодежи, семьи, материнства и детства городской администрации	**Всего**	**1 448,1**	**1 506,683**	**0**	Обеспечение выплаты единовременного пособия при всех формах устройства детей, лишенных родительского попечения, в семью: 2014 г –100 % 2015 г. —100 %
			Средства федерального бюджета	1 448,1	1 506,683	0	
VII.	**Выплата единовременного пособия при всех формах устройства детей, лишенных родительского попечения, в семью.**	Комитет по делам молодежи, семьи, материнства и детства городской администрации	**Всего**	**0**	**0**	**1 347,654**	Обеспечение выплаты единовременного пособия при всех формах устройства детей, лишенных родительского попечения, в семью: 2016 г. —100 % 2017 г. —100 %
			Средства федерального бюджета	0	0	1347,654	

VIII.	**Финансовое обеспечение деятельности учреждений по работе с молодежью и семьями**	Комитет по делам молодежи, семьи, материнства и детства городской администрации	**Всего**	**2927,2**	**5794,415**	**0**	Обеспечение выплат на содержание и организацию деятельности муниципальным бюджетным учреждениям по работе с молодежью и семьями города Брянска на вовлечение молодежи и семей города Брянска в культурно-досуговые и спортивные мероприятия; формирование семейных ценностей, профилактику социального сиротства через проведение «круглых столов», семинаров, форумов, психолого-педагогическую поддержку детей-сирот, детей оставшихся без попечения родителей; оказание помощи социально ориентированным общественным организациям. 2014 г. — 680 человек; 2015 г. — 680 человек
			Средства бюджета города Брянска	2927,2	5794,415	0	
IX.	**Организации по работе с молодежью и семьями**	Комитет по делам молодежи, семьи, материнства и детства городской администрации	**Всего**	**0**	**0**	**1700,0**	Обеспечение выплат на содержание и организацию деятельности муниципальным бюджетным учреждениям по работе с молодежью и семьями города Брянска на вовлечение молодежи и семей города Брянска в культурно-досуговые и спортивные мероприятия; формирование семейных ценностей, профилактику социального сиротства через проведение «круглых столов», семинаров, форумов, психолого-педагогическую поддержку детей-сирот, детей оставшихся без попечения родителей; оказание помощи социально ориентированным общественным организациям. 2016 г. — 680 человек; 2017 г. — 680 человек.
			Средства бюджета города Брянска	**0**	0	1700,0	

X.	**Выплата материальной помощи жителям города Брянска в связи с непредвиденными жизненными обстоятельствами**	Комитет по делам молодежи, семьи, материнства и детства городской администрации	**Всего**	**285,0**	**740,0**	**360,0**	Выплата материальной помощи жителям города Брянска в связи с непредвиденными жизненными обстоятельствами: 2014 г.— не более 57 человек; 2015 г.— не более 78 человек; 2016 г.— не более 36 человек; 2017 г.— не более 2 человек.
			Средства бюджета города Брянска	285,0	740,0	360,0	
XI.	**Выплата денежной компенсации на приобретение путевки для санаторно-курортного лечения родителям погибших Героев России**	Комитет по делам молодежи, семьи, материнства и детства городской администрации	**Всего**	**125,0**	125,0	125,0	Выплата денежной компенсации на приобретение путевки для санаторно-курортного лечения родителям погибших Героев России: 2014 г –5 человек; 2015 г.— 5 человек; 2016 г.— 5; 2017 г.— 0 .
			Средства бюджета города Брянска	125,0	125,0	125,0	
XII.	**Прочие выплаты по обязательствам государства**	Комитет по делам молодежи, семьи, материнства и детства городской администрации	**Всего**	**0**	**136,71**	0	Выплата единовременной выплаты на санаторно-курортное лечение по исполнительным документам: ФС № 004572979 от 03.08.2015 г., ФС № 009875518 от 24.09.2015 г. Советского районного суда г. Брянска: 2015 г — 2 человека, 2016 г — 0
			Средства бюджета города Брянска	0	136,71	0	

Г.Ф. АБРАМОВА,
главный бухгалтер комитета по делам молодежи, семьи, материнства и детства

Д.В. ШАРОВ,
председатель комитета по делам молодежи, семьи, материнства и детства

Л.А. ГОНЧАРОВА,
заместитель Главы городской администрации

Приложение № 3
к постановлению Брянской
городской администрации
от 08.06.2016 № 1932-п

«Приложение № 1
к муниципальной программе
города Брянска «Молодежная
и семейная политика города
Брянска» на 2014–2017 годы,
утвержденной постановлением
Брянской городской
администрации
от 30.12.2013 № 3411-п

ПОДПРОГРАММА «МОЛОДОЕ ПОКОЛЕНИЕ ГОРОДА БРЯНСКА» на 2014–2017 годы

ПАСПОРТ Подпрограммы «Молодое поколение города Брянска» муниципальной программы города Брянска «Молодежная и семейная политика города Брянска» на 2014–2017 годы

Наименование Подпрограммы	Подпрограмма «**Молодое поколение города Брянска» на 2014–2017 годы.**
Ответственный исполнитель Подпрограммы	Комитет по делам молодёжи, семьи, материнства и детства Брянской городской администрации.
Соисполнители Подпрограммы	-
Перечень основных мероприятий Подпрограммы	1. Информационное обеспечение молодежной политики; 2. Воспитание гражданственности и патриотизма; 3. Развитие социальной активности молодежи, пропаганда здорового образа жизни; 4. Международное молодежное сотрудничество; 5. Именные муниципальные стипендии города Брянска; 6. Организация временного трудоустройства несовершеннолетних граждан в возрасте от 14 до 18 лет в свободное от учёбы время; 7. Реализация мероприятий по антинаркотической политике на территории города Брянска.
Цели Подпрограммы	Привлечение потенциала молодежи к решению социально значимых задач города Брянска;
Задачи Подпрограммы	- Реализация мероприятий, направленных на развитие творческих, интеллектуальных, физических способностей молодежи;

	- Реализация мероприятий, направленных на противодействие употребления наркотиков в молодежной среде.
Общий объем средств, предусмотренных на реализацию Подпрограммы	Общий объем средств, предусмотренных на реализацию Программы — **4827,7** тыс. рублей, в том числе: 2014 год — 1524,4 тыс. рублей; 2015 год — 1586,6 тыс. рублей; 2016 год — 1716,7 тыс. рублей. Из них: - за счет средств бюджета города Брянска **— 4827,7** тыс. рублей, в том числе: 2014 г.— 1524,4 тыс. рублей; 2015 г.— 1586,6 тыс. рублей; 2016 г.— 1716,7 тыс. рублей.
Конечные результаты реализации Подпрограммы с разбивкой по годам реализации	1. Удельный вес молодежи, охваченной социально значимыми мероприятиями к общему числу молодежи города: 2014 г.— 20%; 2015 г.— 22%; 2016 г.— 24%; 2017 г.— 26%. 2. Рост числа лиц, занимающихся волонтерской деятельностью к уровню 2013 года: 2014 г.— 2%; 2015 г.— 3%; 2016 г.— 4%; 2017 г.— 5% 3. Удельный вес молодежи, участвующей в мероприятиях по антинаркотической политике на территории города Брянска, к общему числу молодежи города Брянска: 2014 г.— 4%; 2015 г.— 5%; 2016 г.— 5%; 2017 г.— 5% 4. Число дополнительных рабочих мест для организации временного трудоустройства несовершеннолетних граждан в возрасте от 14 до 18 лет в свободное от учёбы время: 2014 г.— 0 мест; 2015 г.— 48 мест; 2016 г.— 60 мест; 2017 г.— 0 мест.

I. Характеристика текущего состояния молодежной политики в городе Брянске

В современных условиях молодежь все чаще рассматривается как важнейший стратегический ресурс страны. Именно в этой категории граждан фокусируются перспективы экономического роста, устойчивого развития страны, ее духовно-нравственного потенциала.

Молодежь Брянска составляет существенную часть граждан города — 93830 человек (22% от общей численности населения). Свыше 36% молодежи от общего количества проживает в Бежицком районе, в Советском районе — 26,8%, 16% и 17% проживают, соответственно, в Володарском и Фокинском районах города Брянска.

Молодое поколение города отличается такими позитивными качествами как мобильность, инициативность, восприимчивость к новым процессам и технологиям, инновационный подход к решению проблем в различных

сферах жизнедеятельности.

С другой стороны, молодежь — это особая социально-демографическая группа, которая постоянно нуждается в социальной, правовой, психологической помощи и поддержке, стимулировании со стороны общества и власти.

В связи с этим разработка Подпрограммы «Молодое поколение города Брянска» на 2014–2017 годы (Подпрограмма) является необходимой и целесообразной для успешной реализации созидательного потенциала молодежи в целях экономического и культурного развития города Брянска.

В Подпрограмме заложен адресно-ориентированный подход при планировании и реализации городских мероприятий с учетом возрастных особенностей молодежи.

Молодые люди города дифференцируются по возрастным группам следующим образом: от 14 до 19 лет — 26,5 %, от 20 до 24 лет — 32,6 %, и от 25 до 29 лет — 40,8 %, т.е. большая часть молодежи приходится на работающую молодежь.

На территории города Брянска действуют 41 учебное заведение профессионального обучения, из которых 18 — это высшие учебные заведения и филиалы, 23 — средне-специальные. Всеми формами обучения охвачено 40361 человек или 43 % от общего числа молодежи, при этом 28738 из них обучаются в ВУЗах, 11623 — в ССУЗах. На 10000 населения в городе Брянске — около 1000 студентов (в среднем по России — 520), что свидетельствует о достаточно высоком уровне образованности.

Подпрограмма «Молодое поколение города Брянска» на 2014–2017 годы разработана с учетом преемственности и опыта реализации молодежной политики в городе Брянске, закрепления и развития позитивных результатов, которых удалось достичь к 2014 году.

II. Цели и задачи Подпрограммы

Цель Подпрограммы:

Привлечение потенциала молодежи к решению социально значимых задач города Брянска

Задачи Подпрограммы:

Реализация мероприятий, направленных на развитие творческих, интеллектуальных, физических способностей молодежи;

Реализация мероприятий, направленных на противодействие употребления наркотиков в молодежной среде.

III. Сроки реализации Подпрограммы

Подпрограмма рассчитана на реализацию в течение 2014–2017 годов.

IV. Объемы и источники финансирования Подпрограммы

Реализация муниципальной Подпрограммы осуществляется за счет средств бюджета города Брянска. Главный распорядитель бюджетных средств — комитет по делам молодежи, семьи, материнства и детства Брянской городской администрации.

Структура финансирования Подпрограммы

Источники и направления расходов	Объем финансирования, тыс. руб.			
	Всего	В том числе по годам		
		2014 год	2015 год	2016 год
Всего, в том числе	**4827,7**	**1524,4**	**1586,6**	**1716,7**
Средства бюджета города Брянска	**4827,7**	**1524,4**	**1586,6**	**1716,7**
в том числе:				
1. Информационное обеспечение молодежной политики	22,5	7,0	7,0	8,5
2. Воспитание гражданственности и патриотизма	343,3	62,7	141,5	139,1
3. Развитие социальной активности молодежи, пропаганда здорового образа жизни	1 165,7	483,7	341,0	341,0
4. Международное молодежное сотрудничество	1 765,0	605,0	580,0	580,0

5. Именные муниципальные стипендии города Брянска	362,2	156,0	103,1	103,1
6. Реализация мероприятий по антинаркотической политике на территории города Брянска	510,0	210,0	150,0	150,0
7. Организация временного трудоустройства несовершеннолетних граждан в возрасте от 14 до 18 лет в свободное от учёбы время	659,0	0,0	264,0	395,0

V. Ожидаемые результаты, перечень показателей (индикаторов) Подпрограммы

Наименование индикатора	Единица измерения	Срок реализации			
		2014 год	2015 год	2016 год	2017 год
Удельный вес молодежи, охваченной социально значимыми мероприятиями, к общему числу молодежи города	процент	20	22	24	26
Рост числа лиц, занимающихся волонтерской деятельностью к уровню 2013 года.	процент	2	3	4	5
Удельный вес молодежи, участвующей в мероприятиях антинаркотической политики на территории города Брянска, к общему числу молодежи города.	человек	4	5	5	5
Число дополнительных рабочих мест для организации временного трудоустройства несовершеннолетних граждан в возрасте от 14 до 18 лет в свободное от учёбы время	мест	0	48	60	0

Расчет целевых индикаторов Подпрограммы осуществляется в следующем порядке:

1. Удельный вес молодежи, охваченной социально значимыми мероприятиями, к общему числу молодежи города.

$$Q = G / V x \times 100\%$$

Q- удельный вес молодежи, охваченной в социально значимых мероприятиях;

G — общее количество молодежи, принявших участие в социально значимых мероприятиях;

($G=G_1+ G_2+ G_3+... + G_n$)где

G_1, G_2, G_3, G_n — число участников, принявших участие в социально значимых мероприятиях (Раздел I, пункт 2, подпункт2.1,2.2; пункт 3, подпункт 3.1,3.2,3.3; пункт 4, подпункт 4.1, 4.2,4.3; пункт 5, подпункт 5.1, 5.2; пункт 6, подпункт 6.1,6.2,6.3)

Vx– общее количество молодежи города Брянска (информация статуправления Брянской области).

2. Рост числа лиц, занимающихся волонтерской деятельностьюпо отношению к уровню 2013 года.

$$P = P1/P2\times 100\%$$

P — рост числа лиц, занимающихся волонтерской деятельностью;

P1 — число лиц, занимающихся волонтерской деятельностью в плановом году(волонтеры, состоящие в волонтерских отрядах и объединениях города Брянска);

P2 — число лиц, занимающихся волонтерской деятельностью в 2013 году (700 человек).

3. Удельный вес молодежи, участвующей в мероприятиях по антинаркотической политике на территории города Брянска, к общему числу молодежи города Брянска.

$$X = Z / V x \times 100\%$$

X — удельный вес молодежи, участвующей в мероприятиях по антинаркотической политике на территории города Брянска;

Z — общее количество молодежи, принявших участие в мероприятиях по антинаркотической политике на территории города Брянска;

$$(Z=Z_1+ Z_2+ Z_3+... + Z_n),\ где$$

Z_1, Z_2, Z_3, Z_n- число участников, принявших участие в мероприятиях по антинаркотической политике на территории города Брянска (Раздел I, пункт 6, подпункт 6.1,6.2, 6.3);

Vx– общее количество молодежи города Брянска (информация статуправления Брянской области). »

4. Число дополнительных рабочих мест для организации временного трудоустройства несовершеннолетних граждан в возрасте от 14 до 18 лет в свободное от учебы время, осуществляется на основании фактически выделенных лимитов финансирования на очередной финансовый год и утверждается Постановлением Брянской городской администрации.

К. И. ТАРАСИКОВА,
заместитель начальника отдела молодежной политики комитета по делам молодежи, семьи, материнства и детства городской администрации

Д. В. ШАРОВ,
председатель комитета по делам молодежи, семьи, материнства и детства городской администрации

Л. А. ГОНЧАРОВА,
заместитель Главы городской администрации

Постановление от 09.06.2016 № 1936-п

Об утверждении решения межведомственной комиссии Брянской городской администрации по оценке непригодности жилых домов и жилых помещений для постоянного проживания и о внесении изменения в постановление Брянской городской администрации от 18.12.2015 № 4301-п «Об утверждении списков и очередности сноса аварийного и непригодного для постоянного проживания жилищного фонда города Брянска, подлежащего переселению»

В соответствии с Постановлением Правительства Российской Федерации от 28.01.2006 № 47 «Об утверждении Положения о признании помещения жилым помещением, жилого помещения непригодным для проживания и многоквартирного дома аварийным и подлежащим сносу или реконструкции», постановлением Брянской городской администрации от 28.12.2006 № 4672-п «Об утверждении Положения о межведомственных комиссиях районных и городских администраций по оценке непригодности жилых домов и жилых помещений для постоянного проживания, в связи с необходимостью уточнения списков и очередности сноса ветхого и непригодного для постоянного проживания муниципального жилищного фонда,

П О С Т А Н О В Л Я Ю:

1. Утвердить решение межведомственной комиссии Брянской городской администрации по оценке непригодности жилых домов и жилых помещений для постоянного проживания от 01 июня 2016 года:

Утвердить решения районных межведомственных комиссии по следующим адресам: ул. Красной Гвардии, д. 12, (о признании жилых помещений непригодными для проживания); ул. Семашко, 25а (о признании жилых помещений дома пригодными для проживания).

В решение районной межведомственной комиссии по адресу: ул. Трудовая, 31, кв. 2 (о несоответствии помещения требованиям, предъявляемым к жилому помещению, и признании жилого помещения непригодным для проживания), внести изменения, добавив решение о выявлении оснований для признания помещения подлежащим капитальному ремонту, с целью приведения утраченных в процессе эксплуатации характеристик жилого помещения в соответствие с установленными требованиями.

Включить в список и очередность сноса аварийного и непригодного для постоянного проживания жилищного фонда города Брянска, подлежащего переселению, дом, расположенный по адресу: ул. Красной Гвардии, д. 12.

Исключить из списка и очередности сноса аварийного и непригодного для постоянного проживания муниципального жилищного фонда города Брянска дом по адресу: ул. Семашко, 25а.

2. Приложение № 1 к постановлению Брянской городской администрации от 18.12.2015 № 4301-п «Об утверждении списков и очередности сноса аварийного и непригодного для постоянного проживания жилищного фонда города Брянска, подлежащего переселению» изложить в новой редакции согласно приложению № 1 к настоящему постановлению.

3. Отделу пресс-службы Брянской городской администрации (Лашко) проинформировать собственников (нанимателей) помещений в многоквартирных домах, указанных в настоящем постановлении, путем опубликования настоящего постановления в муниципальной газете «Брянск» и размещения на официальном сайте Брянской городской администрации в течение пяти дней со дня издания постановления.

4. Контроль за исполнением настоящего постановления возложить на и.о. заместителя Главы городской администрации Кузина Ю. А.

В. Н. ПРЕДЕХА,
и.о. Главы администрации

Приложение №
к постановлению Брянской городской администрации
от 09.06.2016 № 1936-п

« Приложение № 1
к постановлению Брянской городской администрации
от 18.12.2015 № 4301-п

Список
и очередность сноса аварийного и непригодного для постоянного проживания жилищного фонда города Брянска, подлежащего переселению

№ п/п и очередность сноса	Адрес дома	Дата признания дома ветхим	% износа	Дата последнего обследования	Жилая площадь	Площадь квартир, м²	Год постройки	Материал стен	К-во проживающих чел.	К-во кв-р необход для переселения	Планируемое выделение квартирр			
											1-х	2-х	3-х	4-х
1	2	3	4	5	6	7	8	9	10	11	12	13	14	15
	Бежицкий район													
1	ул. Баумана, 19	12/30/2008	68	2007	0	0	1891	дерев.	11	0	0	0	0	0
2	ул. Баумана, 15	12/30/2008	67	2007	0	0	1898	дерев.	7	0	0	0	0	0
3	ул. Почтовая, 33	12/30/2008	67	2007	0	0	1904	дерев.	9	0	0	0	0	0
4	ул. Азарова, 38	12/28/2006	66	1995	0	0	1900	дерев.	2	0	0	0	0	0
5	ул. Металлистов, 18	12/29/2006	66	2002	99,1	172,9	1920	кирп.	4	0	0	0	0	0
6	ул. Баумана, 17	12/30/2008	66	2007	0	0	1890	дерев.	8	0	0	0	0	0
7	пер. Куйбышева, 61	12/29/2006	65,1	1995	205,8	334,4	1922	смеш.	1	0	0	0	0	0
8	ул. Металлургов, 9	12/29/2006	65	2000	0	0	1957	дерев.	1	0	0	0	0	0
9	ул. Азарова, 42	12/29/2006	65	1995	103,8	143,7	1901	дерев.	10	0	0	0	0	0
10	ул. К. Либкнехта, 13	12/29/2006	65	1995	0	0	1879	дерев.	3	0	0	0	0	0
11	ул. К. Либкнехта, 1	12/29/2006	65	1995	0	0	1902	дерев.	7	0	0	0	0	0
12	ул. Вокзальная, 1	12/29/2006	65	1995	0	0	1926	дерев.	0	0	0	0	0	0
13	ул. Коммунистическая, 1	12/29/2006	65	2001	0	0	1879	дерев.	0	0	0	0	0	0
14	ул. Баумана, 2	12/30/2008	64	2007	185	262,8	1915	дерев.	20	6	5	1	0	0

15	ул. Угольная, 6	6/30/2008	62,1	2007	0	0	1908	дерев.	25	0	0	0	0	0
16	ул. Комсомольская, 54	12/29/2006	62	2007	44	59,8	1949	дерев.	6	2	2	0	0	0
17	ул. К. Либкнехта, 6	6/30/2008	61,9	2007	149,9	236,8	1895	дерев.	21	0	0	0	0	0
18	ул. Болховская, 46	12/29/2006	61	2007	43,3	90,3	1919	дерев.	2	1	0	0	1	0
19	ул. Маяковского, 33	6/30/2008	60,4	2007	0	0	1879	дерев.	6	0	0	0	0	0
20	ул. Институтская, 7	6/30/2008	60,4	2007	116,9	171,2	1908	кирп.	19	2	2	0	0	0
21	ул. Институтская, 9	6/30/2008	60,4	2007	114,4	174,4	1908	кирп.	15	4	3	1	0	0
22	ул. Витебская, 43	6/30/2008	60,3	2007	122,1	234,6	1943	дерев.	12	2	2	0	0	0
23	ул. Витебская, 41	6/30/2008	60,3	2007	124,3	208,8	1947	дерев.	2	1	0	1	0	0
24	ул. Витебская, 46	6/30/2008	60,3	2007	136,1	209	1947	дерев.	18	0	0	0	0	0
25	пер. Куйбышева, 24	6/30/2008	60,2	2007	44,9	88	1928	дерев.	0	0	0	0	0	0
26	ул. Ильинская, 21	6/30/2008	60,2	2007	108	133,6	1956	дерев.	6	4	4	0	0	0
27	ул. Маяковского, 42	12/29/2006	60	2001	80,4	105	1900	дерев.	10	3	2	1	0	0
28	ул. Лесная, 52	12/29/2006	60	2007	26,4	34	1956	дерев.	2	1	1	0	0	0
29	ул. Куйбышева, 122	12/29/2006	58	1997	0	0	1955	дерев.	2	0	0	0	0	0
30	пер. 22 Съезда КПСС, 58	12/29/2006	57	2000	112,5	160	1902	дерев.	6	2	0	1	1	0
31	ул. Н-Советская, 32	12/29/2006	57	1997	0	0	1908	дерев.	2	0	0	0	0	0
32	ул. Куйбышева, 114	12/29/2006	57	1997	81,5	103,1	1953	дерев.	6	4	4	0	0	0
33	ул. Куйбышева, 116	7/7/2010	65	2010	130,1	224,9	1953	дерев.	1	1	0	0	1	0
34	ул. Куйбышева, 120	12/7/2010	65	2010	92,6	148,6	1957	кирп.	4	0	0	0	0	0
35	ул. Гвардейская, 22	11/17/2010	64	2010	108,5	172,4	1898	дерев.	2	1	1	1	0	0
36	ул. Кирова, 36	11/29/2010	63	2010	0	0	1900	дер/кирп	3	0	0	0	0	0
37	ул. Гвардейская, 20	2/7/2011	63	2012	154,7	117,2	1898	дерев.	11	3	2	1	0	0
38	ул. Почтовая, 46	6/9/2011	62	2011	0	0	1899	дер/кирп	12	0	0	0	0	0
39	ул. К. Либкнехта, 21	6/2/2011	61	2011	186,6	276,3	1897	дерев.	17	9	6	0	0	0
40	ул. Почтовая, 1а	7/21/2011	61,29	2011	166,2	224,5	1962	кирп	9	3	0	0	2	1
41	ул. Плеханова, 48	4/3/2012	62	2005	90,6	118,9	1920	дерев.	19	4	1	3	0	0
42	ул. Декабристов, 1а	8/3/2012	62,59	2012	117,25	222,25	1959	дерев.	10	8	6	2	0	0

43	ул. Вокзальная, 36	10/29/2012	60,3	2012	463,2	487,1	1949	ш/бл.	46	26	26	0	0	0
44	пер. Куйбышева, 23	6/15/2011	62	2011	96,8	148,2	1957	дерев.	13	6	4	2	0	0
45	ул. Вокзальная, 32	11/14/2013	72,2	2013	436,9	604,7	1949	ш/бл.	49	29	29	0	0	0
46	пер. Ильинский, 18	11/14/2013	70,06	2013	70,6	101,6	1955	дерев.	9	5	4	0	1	0
47	ул. Медведева, 89	3/31/2014	63,16	2014	212,9	279,7	1958	кирп	23	9	4	3	2	0
48	ул. 22 съезда КПСС, 10а	1/21/2015	66,56	2014	201,7	291	1948	дер/кирп	15	4	0	0	2	2
49	ул. Нахимова, 37	1/21/2015	62,08	2014	403,3	584,2	1951	кирп	59	23	18	5	0	0
	Итого:				**4830,4**	**6924,0**			**545**	**163**	**126**	**22**	**10**	**3**
	Володарский район													
1	ул. Димитрова, 23	12/29/2006	46	1997	152	225	1944	кирп	18	7	4	3	0	0
2	ул. Володарского, 13	12/29/2006	51	2001	129	207	1944	дерев.	1	1	0	1	0	0
3	ул. Володарского, 15	12/29/2006	56	1997	0	0	1944	кирп.	0	0	0	0	0	0
4	ул. 11 Лет Октября, 7	12/29/2006	65	2007	0	0	1953	дерев.	0	0	0	0	0	0
5	ул. Чернышевского, 80	12/29/2006	61	2007	86	120	1949	дерев.	6	3	1	1	0	1
6	ул. Кл. Цеткин, 65	12/29/2006	65	2007	0	0	1956	кирп.	0	0	0	0	0	0
7	ул. Пушкина, 45	6/30/2008	62	2007	362,3	362,3	1950	кирп.	4	2	2	0	0	0
8	ул. Пушкина, 43	6/30/2008	60	2007	312,5	497,1	1951	кирп.	5	2	1	0	1	0
9	ул. Димитрова, 106	6/30/2008	60	2007	0	0	1946	ш/бл.	4	0	0	0	0	0
10	ул. Речная, 57	6/30/2008	52	2007	149	228,7	1948	кирп.	2	1	0	0	1	0
11	ул. Димитрова, 74	12/30/2008	62	2013	190	292,2	1952	кирп.	21	6	0	3	3	0
12	ул. Димитрова, 76	12/30/2008	61	2013	240	314	1952	кирп.	19	9	3	6	0	0
13	ул. Димитрова, 78	12/30/2008	61	2013	210	299,2	1952	кирп.	15	7	4	2	1	0
14	ул. Димитрова, 80	12/30/2008	62	2013	384	643,7	1951	кирп.	14	8	3	2	3	0
15	ул. Димитрова, 84	12/30/2008	62	2013	549	856,4	1952	кирп.	24	19	6	4	3	0
16	ул. Пушкина, 47	12/30/2008	64	2013	292	481	1946	ш/бл.	11	5	2	3	0	0
17	ул. Красной Гвардии, 7	7/7/2010	86,1	2010	552,8	963,9	1956	кирп.	67	29	26	3	0	0
18	ул. Красной Гвардии, 9	10/19/2010	83,7	2010	555,4	787	1956	кирп	73	35	35	0	0	0
19	ул. Локомотивная, 1а	5/12/2011	64	2011	408,4	539	1928	ш/бл.	32	8	0	1	6	1

20	ул. Локомотивная, 2	5/12/2011	64	2011	348,8	515,1	1945	кирп	38	16	14	2	0	0
21	ул. Свободы, 2	11/23/2012	59	2012	508,5	887,5	1943	кирп	52	20	7	13	0	0
22	ул. Димитрова, 70а	7/11/2013	61	2013	252,8	474,9	1957	кирп	24	6	0	0	6	0
23	ул. Паровозная, 2	7/11/2013	62	2013	169,4	258,6	1947	дерев.	17	7	2	2	3	0
24	ул. Локомотивная, 2а	10/8/2013	62	2013	132,3	223	1946	дерев.	15	7	4	2	1	0
25	ул. Р. Люксембург, 6	10/8/2013	67	2013	168,8	292,3	1944	дерев.	23	8	5	2	1	0
26	ул. Локомотивная, 1	11/1/2013	66	2013	121,7	183,9	1947	дерев.	9	6	4	2	0	0
27	ул. Пушкина, 31	11/1/2013	66	2013	308,9	467,8	1953	кирп	26	8	0	4	4	0
28	ул. Никитина,28	11/1/2013	67	2013	386,5	432,1	1946	дерев.	16	8	0	8	0	0
29	ул. Красной Гвардии, 5	5/26/2014	63,5	2014	549,8	791,9	1956	кирп	77	33	33	0	0	0
30	ул. Космонавтов, 4	1/26/2015	65,28	2014	281,6	457,4	1946	дерев.	29	8	0	8	0	0
31	ул. Фосфоритная, 1	1/26/2015	61,25	2014	58,6	101,5	1956	кирп	8	2	0	1	1	0
32	ул. Академика Королева, 34	3/26/2015	66,67	2014	246,7	314,4	1946	кирп	24	10	4	4	2	0
33	ул. Красной Гвардии, 12	4/5/2016	61,71	2016	644,1	975,3	1956	кирп	74	33	33	0	0	0
	Итого:				**8750,9**	**13192,2**			**748**	**314**	**193**	**77**	**36**	**2**
	Советский район													
1	пер. Урицкого, 8	12/29/2006	65	2006	0	0	нет св.	дерев.	2	0	0	0	0	0
2	пер. Урицкого, 10	12/29/2006	70	2000	101	130	нет св.	смеш.	3	1	0	0	1	0
3	ул. Калинина, 142а	12/29/2006	69	2000	22	32	до 1917	кирп.	6	1	1	0	0	0
4	ул. Калинина, 93а	12/29/2006	70	1993	180,8	180,8	нет св.	кирп.	5	1	0	0	1	0
5	пер. Горького, 12	12/29/2006	70	1994	102	141	1946	дерев.	8	3	2	1	0	0
6	пер. Горького, 14	12/29/2006	70	1994	87	117	1946	дерев.	13	3	2	1	0	0
7	пер. Горького, 16	12/29/2006	70	1994	105	157,1	1946	дерев.	15	4	2	2	0	0
8	ул. Советская, 70	12/29/2006	65	1993	0	0	1948	к/засып.	12	0	0	0	0	0
9	ул. Советская, 47	12/29/2006	65	1993	269	379,8	1950	к/засып.	33	0	0	0	0	0
10	ул. Советская, 49	12/29/2006	65	1993	267	383,3	1950	к/засып.	35	0	0	0	0	0
11	ул. Советская, 71	12/29/2006	63	1993	276	375,3	1950	к/засып.	27	9	2	7	0	0
12	ул. Малыгина, 46	12/29/2006	68	1988	56	88,2	1927	дерев.	5	0	0	0	0	0

13	ул. 3-го Июля, 34	12/29/2006	67	1988	51,9	92,31	1927	дерев.	9	1	0	0	1	0
14	пер. Горького, 14а	12/29/2006	67	1994	150	227,8	1948	дерев.	24	8	7	1	0	0
15	ул. Красина, 15	12/29/2006	66	1988	52	103	1927	дерев.	10	1	0	1	0	0
16	ул. Советская, 29	12/29/2006	65,7	1996	221	382	1947	дерев.	2	1	0	1	0	0
17	ул. Красина, 17	12/29/2006	66	1988	51	90,7	1927	дерев.	6	3	3	0	0	0
18	ул. Калинина, 93	12/29/2006	61	1993	15	15	нет св.	дерев.	1	1	1	0	0	0
19	ул. 3-го Июля, 21	12/29/2006	67	2007	52	75	1927	смеш.	5	1	0	0	1	0
20	ул. Малыгина, 38	12/29/2006	65	1988	52	102,3	1927	дерев.	2	1	0	1	0	0
21	ул. Малыгина, 42	12/29/2006	65	1988	89	157,6	1927	дерев.	4	2	0	2	0	0
22	ул. Малыгина, 40	12/29/2006	65	1988	59	102,5	1927	дерев.	3	2	0	1	1	0
23	бульвар Гагарина, 26	12/29/2006	65	1996	237	377	1882	дерев.	28	7	1	6	0	0
24	ул. Калинина, 76	12/29/2006	63	2000	455	660,1	1947	дерев.	22	9	5	3	1	0
25	ул. Калинина, 74	12/29/2006	64	1996	554	653,2	1950	кирп.	4	2	1	1	0	0
26	ул. Калинина, 91-а	12/29/2006	65	2005	293	487,9	1962	кирп.	12	4	0	4	0	0
27	ул. Пионерская, 9	12/29/2006	66	2000	0	0	нет св.	дерев.	1	0	0	0	0	0
28	ул. Пионерская, 11	12/29/2006	66	2000	98	133,8	нет св.	дерев.	8	0	0	0	0	0
29	ул. Красноармейская, 63	12/29/2006	63	1993	328	371,9	1949	дерев.	10	5	5	0	0	0
30	ул. Фокина, 63	12/29/2006	63	1993	448	652,9	1946	дерев.	43	0	0	0	0	0
31	ул. Советская, 42	12/29/2006	60	1999	98,1	163,6	1927	дерев.	1	1	0	1	0	0
32	ул. Советская, 76	12/29/2006	54	2000	0	0	1950	дерев.	12	0	0	0	0	0
33	ул. Советская, 78	12/29/2006	58	1993	0	0	1950	дерев.	9	0	0	0	0	0
34	ул. Советская, 74	12/29/2006	57	1993	0	0	1950	дерев.	0	0	0	0	0	0
35	ул. Советская, 73	12/29/2006	54	1993	580	888,9	1949	дерев.	50	15	3	1	6	5
36	ул. Советская, 75	12/29/2006	54	1993	609	934,8	1951	дерев.	57	19	8	4	5	2
37	ул. Фокина, 165	12/29/2006	61	2007	26	48,7	1949	дерев.	5	1	0	1	0	0
38	ул. Спартаковская, 75	12/29/2006	62	1993	37	50,7	1959	щит.	3	3	3	0	0	0
39	ул. Дуки, 30	12/29/2006	53	1991	49	66,1	неизв.	дерев.	5	2	2	0	0	0
40	ул. В. Сафроновой, 74	12/29/2006	53	1991	249	392,74	1924	дерев.	35	14	13	1	0	0

41	ул. Калинина, 95	12/29/2006	58	1993	104	117,8	неизв.	кирп.	9	0	0	0	0	0
42	ул. Урицкого, 24	12/29/2006	63	2007	50	102,4	1947	брус.	2	0	0	0	0	0
43	ул. Пионерская, 16	12/29/2006	68	2007	0	0	неизв.	дерев.	0	0	0	0	0	0
44	ул. Фокина, 7	12/29/2006	58	2007	51	88,8	1948	дерев.	4	2	1	0	1	0
45	ул. Урицкого, 116	12/29/2006	60	2007	272	391,3	неизв.	к/засып.	2	2	0	2	0	0
46	ул. Фокина, 110	12/29/2006	67	2007	71	91,9	1951	дерев.	6	0	0	0	0	0
47	ул. Фокина, 112	12/29/2006	70	2007	43	66,6	1952	дерев.	0	1	1	0	0	0
48	ул. Набережная, 9	12/29/2006	57	2007	267	422,44	1952	кирп.	22	10	3	4	3	0
49	ул. Набережная, 10	12/29/2006	60	2007	121	146	1950	кирп.	16	5	4	1	0	0
50	ул. Набережная, 20	12/29/2006	62	2007	0	0	неизв.	кирп.	2	0	0	0	0	0
51	ул. Социалистическая, 67	12/29/2006	54	2007	91	147,4	1958	ш/бл.	3	1	0	1	0	0
52	ул. 9-го Января, 50	12/29/2006	68	2007	91	120,6	1924	дерев.	5	1	0	0	1	0
53	ул. 3-го Июля, 2	12/29/2006	нет	1993	90	120,8	неизв.	дерев.	4	2	0	1	0	1
54	ул. Свенская, 31	12/29/2006	66	2007	0	0	1962	дерев.	3	0	0	0	0	0
55	ул. Свенская, 33	12/29/2006	64	2007	71	96,5	1962	дерев.	4	1	1	0	0	0
56	ул. Свенская, 35	12/29/2006	65	2007	57	74,2	1962	дерев.	3	1	0	0	1	0
57	ул. Арсенальная, 38	12/29/2006	63	1997	532	772,5	неизв.	кирп.	27	8	0	3	4	1
58	ул. Калинина, 81а	6/30/2008	71,5	2007	0	0	до 1917	смеш.	0	0	0	0	0	0
59	ул. Бондаренко, 9	6/30/2008	68	2007	116,1	167,7	1927	дерев.	0	3	1	0	0	2
60	ул. Матвеева, 2	6/30/2008	66	2007	348,9	482,6	1948	дерев.	12	4	0	2	2	0
61	ул. Бондаренко, 15	6/30/2008	66	2007	76,6	107,3	1930	дерев.	9	3	3	0	0	0
62	ул. Бондаренко, 19	6/30/2008	66	2007	77	118,8	1928	дерев.	8	2	0	2	0	0
63	ул. Бондаренко, 13	6/30/2008	65	2007	98,9	173,6	1929	дерев.	10	4	4	0	0	0
64	ул. Бондаренко, 1	6/30/2008	64	2007	82,8	113,2	1928	дерев.	17	3	0	2	0	1
65	ул. Луначарского, 44	6/30/2008	63	2007	166,8	227,4	1947	дерев.	11	5	0	3	1	1
66	ул. 8 Марта, 26	6/30/2008	66	2007	89,9	137	1949	ш/бл.	4	1	0	0	1	0
67	ул. 8 Марта, 20	6/30/2008	63	2007	90,8	78,4	1948	дерев.	10	2	2	0	0	0
68	ул. Тютчева, 18	12/25/2009	65	2007	148,1	242,1	неизв.	ш/бл.	16	0	0	0	0	0

69	ул. 9-го Января, 44	6/30/2008	66	2007	0	0	1933	дерев.	8	0	0	0	0	0
70	ул. 9-го Января, 42	6/30/2008	64	2007	0	0	1933	дерев.	4	0	0	0	0	0
71	ул. Урицкого, 120	6/30/2008	65	2007	77,3	114,7	1948	дерев.	7	0	0	0	0	0
72	ул. Урицкого, 118	6/30/2008	65	2007	87	141,7	1948	дерев.	1	1	0	1	0	0
73	ул. Репина, 11	6/30/2008	64	2007	0	0	1929	дерев.	0	0	0	0	0	0
74	ул. Репина, 11а	6/30/2008	61	2007	0	0	1957	ш/бл.	0	0	0	0	0	0
75	ул. Луначарского, 9	6/30/2008	61	2007	61	79,4	неизв.	дерев.	10	4	2	2	0	0
76	ул. Семашко, 16	6/30/2008	63	2007	89,6	137,3	1931	дерев.	8	0	0	0	0	0
77	ул. Красноармейская, 30	6/30/2008	60,6	2007	280,3	432	неизв.	кирп.	11	5	3	2	0	0
78	ул. Луначарского, 70	6/30/2008	63	2007	145,3	221,1	неизв.	кирп.	1	1	0	1	0	0
79	пер. Верхний, 3	6/30/2008	62	2007	47,2	92,2	1949	дерев.	4	1	1	0	0	0
80	ул. 9-го Января, 13	6/30/2008	65,2	2007	262,6	259,5	1938	дерев.	19	5	0	4	1	0
81	ул. Пролетарская, 98	6/30/2008	67	2007	0	0	1959	кирп.	5	0	0	0	0	0
82	ул. 2-я Линия, 8в	12/30/2008	59	2007	58,5	192,6	1957	дерев.	0	4	3	1	0	0
83	ул. Семашко, 18	12/30/2008	53	2007	41,4	51	1930	к/засып.	2	1	0	1	0	0
84	пер. Республиканский, 13	12/30/2008	51	2007	40,7	66,1	1927	дерев.	3	1	1	0	0	0
85	ул. 2-я Линия, 8б	12/30/2008	56	2007	58	90	1957	дерев.	3	1	0	0	0	1
86	ул. Фокина, 10а	12/30/2008	65	2007	203,1	308,84	1925	дерев.	8	2	0	2	0	0
87	ул. Бондаренко, 21	12/30/2008	51	2007	97,1	102,8	1927	дерев.	12	3	2	1	0	0
88	ул. Урицкого, 9	12/30/2008	44	2007	199,1	378,8	неизв.	дерев.	27	10	9	1	0	0
89	ул. Малыгина, 16а	12/30/2008	40	2007	74,9	152,6	1957	кирп.	5	1	1	0	0	0
90	ул. Луначарского, 2	12/30/2008	65	2000	0	0	неизв.	дерев.	23	0	0	0	0	0
91	ул. Республиканская, 12б	12/25/2009	65,3	2009	59,3	74,1	1958	сб/щит	7	1	0	0	1	0
92	ул. Пионерская, 35	7/7/2010	86,1	2009	289,2	384,1	1948	дерев.	5	4	3	1	0	0
93	ул. Республиканская, 12г	5/25/2011	62	2011	72,6	109,4	1959	дер/кирп	11	2	0	0	1	1
94	ул. Калинина, 85	9/16/2011	72	2011	107,9	156,8	до 1900	кирп.	11	5	4	0	1	0
95	ул. Горького, 2	9/16/2011	61,65	2011	190,7	295,6	1932	кирп./шл	15	7	1	5	0	1
96	ул. В. Сафроновой, 52	9/16/2011	60,69	2011	462,7	696,7	1940	кирп.	32	6	8	6	1	1

97	ул. Калинина, 50	11/10/2011	61,95	2011	974,2	869	1950	кирп.	80	51	34	16	1	0
98	ул. Дуки, 36	4/25/2012	62,9	2012	241,1	319,4	1928	ш/бл.	20	10	5	2	3	0
99	ул. Урицкого, 135	8/9/2012	61,55	2011	269	396,2	1950	кирп	16	8	0	4	4	0
100	ул. Набережная, 5	12/3/2012	69,7	2012	104,4	134,4	нет св.	кирп	15	4	0	4	0	0
101	пр. Ст. Димитровад. 78	2/7/2013	61	2012	152	220,4	1953	кирп	10	4	0	0	4	0
102	ул. 3 Июля, 1а	2/7/2013	65	2012	377,6	570,7	1960	ш/бл.	37	16	8	5	3	0
103	ул. Энергетическая, 4	1/26/2012	64	2011	121	152	19	кирп	9	4	4	0	0	0
104	ул. Фокина, 145	9/3/2013	60	2013	215,8	265	1957	кирп	26	12	10	2	0	0
105	ул. Спартаковская, 130	12/5/2013	62,3	2013	803	839,5	1961	кирп	102	52	52	0	0	0
106	ул. Красноармейская, 29	2/11/2014	62,33	2013	205,9	245,4	1917	кирп	24	8	5	2	1	0
107	ул. Пионерская, 12	9/24/2015	65,11	2015	252,7	373,8	1951	кирп	24	8	0	4	4	0
108	ул. Дуки, 46	1/28/2015	68,46	2015	247,7	338,2	1928	ш/бл.	20	11	5	4	2	0
	Итого:				**16496,6**	**23083,73**			**1369**	**439**	**242**	**132**	**58**	**17**
	Фокинский район													
1	пр. Московский, 10/15	6/30/2008	67	2007	212,6	350,8	1945	дерев.	3	1	0	1	0	0
2	ул. Менжинского, 2	12/29/2006	66,2	1993	77,9	121,1	1930	ш/бл.	12	4	2	1	1	0
3	ул. Менжинского, 7	6/30/2008	66	2007	214,7	306,8	1948	смеш.	11	1	0	0	1	0
4	ул. Димитрова, 8 п.Б.Б.	12/30/2008	66	2008	37,3	50,7	1968	щит.	1	1	0	1	0	0
5	пр. Московский, 70	12/29/2006	66	1993	272,1	304,7	1930	ш/бл.	36	10	4	5	1	0
6	пр. Московский, 33	12/29/2006	66	2007	265,4	382	1953	кирп.	8	2	0	2	0	0
7	ул. Привокзальная, 2а Б.Б.	12/30/2008	65,6	2007	23,6	33	1920	дер	1	1	1	0	0	0
8	пр. Московский, 72	12/29/2006	65	1993	256,6	314,6	1930	ш/бл.	27	9	3	3	3	0
9	ул. Унечская, 25	6/30/2008	65	2007	0	0	1959	смеш.	8	0	0	0	0	0
10	ул. Менжинского, 3	6/30/2008	65	2007	225,7	295,2	1948	ш/бл.	1	0	0	0	0	0
11	ул. Котовского, 19	6/30/2008	65	2007	96,1	162,7	1948	смеш.	0	0	0	0	0	0
12	пер. Менжинского, 23	6/30/2008	65	2007	0	0	1956	смеш.	4	0	0	0	0	0
13	ул. Конотопская, 15	6/30/2008	65	2007	0	0	1947	дерев.	1	0	0	0	0	0
14	пр. Московский, 31	12/29/2006	65	2007	358,2	376,5	1953	кирп.	13	2	0	2	0	0
15	ул. Димитрова, 10 п.Б.Б.	12/29/2006	64	2003	35,4	51,5	1970	щит.	3	1	1	0	0	0

16	пер. Коминтерна, 2 п.Б.Б.	12/29/2006	63	2007	124,2	180	1961	ш/бл.	0	1	1	0	0	0
17	ул. Транспортная, 7 п.Б.Б.	6/30/2008	63	2007	24,8	30,8	1962	ш/бл.	2	1	1	0	0	0
18	ул. Транспортная, 11 п.Б.Б.	6/30/2008	63	2007	24,8	30,9	1958	щит.	4	1	1	0	0	0
19	пр. Московский, 35	12/29/2006	63	2007	261	347,4	1952	кирп.	14	3	1	2	0	0
20	пер. Комсомольский, 10 п.Б.Б.	12/29/2006	62	2004	0	0	1967	щит.	0	0	0	0	0	0
21	ул. Конотопская, 18	12/29/2006	62	2007	90,1	115,7	1946	дерев.	6	4	0	3	0	1
22	ул. О. Кошевого, 77	6/30/2008	62	2007	176,9	276	1945	щит.	29	9	8	1	0	0
23	пер. Комсомольский, 7 п. Б.Б.	12/29/2006	61	2004	0	0	1967	щит.	1	0	0	0	0	0
24	пер. Комсомольский, 6 п. Б.Б.	12/29/2006	61	2004	0	0	1967	щит.	0	0	0	0	0	0
25	ул. О. Кошевого, 81	12/29/2006	61	2007	51,9	83,8	1947	дерев.	20	5	3	0	2	0
26	пер. Вокзальный, 1 п. Б.Б.	12/29/2006	60,7	2007	50,9	66,1	1917	дерев.	12	5	3	2	0	0
27	пер. Комсомольский, 4 п. Б.Б.	12/29/2006	60,6	2003	0	0	1967	щит.	0	0	0	0	0	0
28	ул. Коминтерна, 7 п.Б.Б.	12/29/2006	60	2006	224	318,5	1929	смеш.	9	3	2	0	1	0
29	ул. Привокзальная, 18а п.Б.Б.	12/29/2006	60	2006	0	0	1951	дерев.	3	0	0	0	0	0
30	ул. Ленина, 18 п.Б.Б.	12/29/2006	60	2007	0	0	1929	смеш.	0	0	0	0	0	0
31	ул. Привокзальная, 12а п. Б.Б.	12/29/2006	60	2006	0	0	1952	дерев.	2	0	0	0	0	0
32	ул. О. Кошевого, 85	12/29/2006	60	2007	40,5	60,5	1946	щит.	15	3	2	1	0	0
33	ул. Набережная, 12 п.Б.Б.	12/29/2006	60	2007	0	0	1964	дерев.	1	0	0	0	0	0
34	ул. Ромашина, 2 п. Б.Б.	12/30/2008	59,4	2008	294,2	327,7	1948	дерев.	4	1	0	0	1	0
35	ул. О. Кошевого, 79	12/29/2006	59	2007	43,4	55,2	1946	щит.	5	1	0	0	0	1
36	ул. О. Кошевого, 83	12/29/2006	59	2007	40,1	101,1	1947	дерев.	6	3	2	1	0	0
37	пер. Коминтерна, 4 п.Б.Б.	12/29/2006	60,2	2006	0	0	1961	ш/бл.	0	0	0	0	0	0
38	пер. Комсомольский, 3 п. Б.Б.	12/29/2006	60,7	2003	0	0	1968	щит.	0	0	0	0	0	0
39	пер. Коминтерна, 1 п.Б.Б.	12/29/2006	60	2006	0	0	1961	ш/бл.	2	0	0	0	0	0
40	ул. Привокзальная, 17-а п.Б.Б.	12/29/2006	58	2007	0	0	1985	дерев.	0	0	0	0	0	0
41	ул. Набережная, 11 п.Б.Б.	12/29/2006	60	2006	0	0	1964	дерев.	0	0	0	0	0	0
42	пер. Комсомольский, 5 п. Б.Б.	12/29/2006	61,1	2003	95,8	125,9	1967	щит.	12	3	0	3	0	0
43	проезд Чехова, 8	12/29/2006	57	2007	0	0	1936	дерев.	2	0	0	0	0	0
44	ул. Транспортная, 65	12/29/2006	57	2007	0	0	1946	дерев.	0	0	0	0	0	0

45	ул. Вокзальная, 1а, ст. Бр. Вост	12/29/2006	56	2007	0	0	1947	дерев.	0	0	0	0	0	0
46	пр. Московский, 57	12/29/2006	56	2007	83	154,3	1941	ш/бл.	41	12	6	6	0	0
47	ул. Привокзальная, 16а п.Б.Б.	12/29/2006	55	2007	0	0	1952	дерев.	1	0	0	0	0	0
48	ул. Димитрова, 12 п.Б.Б.	12/29/2006	55	2003	29,4	122,3	1967	щит.	2	1	0	1	0	0
49	ул. Вокзальная, 1, ст. Бр. Вост	6/30/2008	54	2007	0	0	1947	дерев.	2	0	0	0	0	0
50	ул. О. Кошевого, 87	12/29/2006	52	2007	73	106	1946	щит.	9	5	3	2	0	0
51	ул. Радищева, 1 п. Б.Б.	7/7/2010	67	2010	499,3	719,2	1949	ш/бл.	0	0	0	0	0	0
52	ул. Транспортная, 13, п. Б.Б.	7/7/2010	80	2010	303,6	557,3	1946	дерев.	7	4	2	1	1	0
53	пер. Комсомольский,12, п.Б.Б.	7/7/2010	62	2004	83,3	135,5	1967	щит.	14	4	4	0	0	0
54	ул. Привокзальная, 1г п.Б.Б.	7/7/2010	60,8	2009	86,4	122,8	1959	ш/бл.	8	4	0	4	0	0
55	ул. Челюскинцев, 12	7/7/2010	60	2009	128	160,2	1948	ш/бл.	8	4	0	1	3	0
56	ул. Привокзальная, 1в п.Б.Б.	7/7/2010	60	2009	61,8	89,5	1963	щит.	4	2	0	0	2	0
57	ул. Челюскинцев, 16	7/7/2010	66,2	2009	120,6	160,6	1948	ш/бл.	9	4	0	1	3	0
58	ул. Дзержинского, 15	7/7/2010	57	2007	58	119,8	1950	дерев.	6	4	4	0	0	0
59	ул. Привокзальная, 1а п.Б.Б.	7/7/2010	56,09	2009	38,3	103,65	1958	дерев.	6	2	0	2	0	0
60	ул. Вокзальная, 2, ст. Бр. Вост	7/7/2010	53,1	2010	90,7	146,9	1963	кр/бл	16	4	4	0	0	0
61	ул. Челюскинцев, 18	12/16/2010	60	2010	165,7	278,1	1948	ш/бл.	10	4	1	2	1	1
62	ул. Транспортная, 24а	12/16/2010	61	2010	121,4	213,4	1953	дерев.	2	2	2	0	0	0
63	пер. Менжинского, 9	12/16/2010	79,1	2010	212,6	348,4	1959	ш/бл.	20	0	0	0	0	0
64	ул. 2-я Брянская, 2 п.Б.Б.	8/30/2013	65	2013	242,9	341,4	1967	дерев.	23	13	7	5	1	0
65	ул. Димитрова, 18а п.Б.Б.	8/30/2013	65	2013	68,1	121,7	1968	дерев.	5	2	1	1	0	0
	Итого:				**6084,3**	**8870,25**			**471**	**146**	**69**	**54**	**21**	**3**
254	**Всего:**				**36 162,15**	**52070,13**			**3133**	**1062**	**630**	**285**	**125**	**25**

»

Е.В. ЕРМАКОВА,
начальник отдела жилищного хозяйства комитета по жилищно-коммунальному хозяйству

И.Н. ГИНЬКИН,
председатель комитета по жилищно-коммунальному хозяйству

Ю.А. КУЗИН,
и.о. Заместителя Главы городской администрации

Постановление от 09.06.2016 № 1939-п

Об утверждении проекта межевания и градостроительного плана в составе проекта межевания земельного участка с кадастровым номером 32:28:0015301:18, расположенного по адресу: Брянская область, город Брянск, Бежицкий район, улица Флотская (пойма реки Десны)

Руководствуясь статьями 43, 44, 45, 46 Градостроительного кодекса Российской Федерации, на основании договора аренды находящихся в областной собственности земельных участков для их комплексного освоения в целях жилищного строительства № 2302 от 18.05.2011, обращения ООО «Премиум проект» от 24.02.2016 № 261 и решения комиссии по рассмотрению проектов планировки элементов планировочной структуры территории города Брянска (протокол от 12.04.2016),

1. Утвердить проект межевания и градостроительный план в составе проекта межевания земельного участка с кадастровым номером 32:28:0015301:18, расположенного по адресу: Брянская область, город Брянск, Бежицкий район, улица Флотская (пойма реки Десна) (прилагается).

2. Управлению по строительству и развитию территории города Брянска (Абрамов) при оформлении документации на проектирование и строительство объектов недвижимости, а также инженерной, транспортной и социальной инфраструктуры территории по улице Флотской в Бежицком районе города Брянска руководствоваться утвержденной документацией по планировке территории.

3. Постановление вступает в силу со дня его подписания.

4. Опубликовать настоящее постановление в муниципальной газете «Брянск» в течение 7 дней с даты его принятия и разместить на официальном сайте Брянской городской администрации.

5. Контроль за выполнением настоящего постановления возложить на и.о. заместителя Главы городской администрации А. С. Вербицкого.

В. Н. ПРЕДЕХА,
и.о. Главы администрации

ПРИЛОЖЕНИЕ
к постановлению Брянской
городской администрации
от 09.06.2016 № 1939-п

Проект межевания и градостроительный план в составе проекта межевания земельного участка с кадастровым номером 32:28:0015301:18, расположенного по адресу: Брянская область, город Брянск, Бежицкий район, улица Флотская (пойма реки Десна)

1.Общая часть.

Проект межевания территории земельного участка с кадастровым номером 32:28:0015301:18, расположенного по адресу: Брянская обл, г. Брянск, ул. Флотская, пойма реки Десна, для комплексного освоения в целях жилищного строительства разработан ООО «Геотрансизыскания» на основании договора № 01/2016 от 26.01.2016 и технического задания. Основанием для разработки проекта межевания земельного участка с кадастровым номером 32:28:0015301:18 общей площадью 109065 км.м является договор аренды земельного участка № 2302 от 18 мая 2011 года, дополнительное соглашение к договозу аренды земельного участка № 2302 от 18.05.2011, от 11.04.2012 и дополнительное соглашение к договору аренды земельного участка № 2302 от 18.05.2011, № 2 от 18.06.2012.

Проект межевания выполнен в соответствии с действующим законодательством и нормативной документацией. Исходными данными для проектирования послужили:

—Градостроительный кодекс Российской Федерации” от 29.12.2004 N190-ФЗ (ред. от 31.12.2014) (с изм. и доп., вступ. в силу с 01.04.2015) (29 декабря 2004 года);

—Земельный кодекс Российской Федерации” от 25.10.2001 N136- ФЗ (ред. от 08.03.2015) (с изм. и доп., вступ. в силу с 01.04.2015)(25.10.2001)(с изменениями);

—Решение Брянского городского Совета народных депутатов от 28.05.2008 № 991 “Об утверждении Правил землепользования и застройки территории муниципального образования город Брянск (для части территории муни-

ципального образования) " официальная публикация в СМИ: Муниципальная газета "Брянск", № 28, 29.05.2008;

—Постановление Брянской городской администрации «Об утверждении проекта планировки территории по улице Флотской (пойма реки Десна) в Бежицком районе города Брянска для комплексного освоения в целях жилищного строительства, от 22.07.2011 № 1820-п;

—Выписка Управления по строительству и развитию территории города Брянска от 02.02.2016 № 699;

—Кадастровая выписка о земельном участке № 32/201/15–152117 от 20.05.2015;

—топографическая съемка земельного участка с кадастровым номером 32:28:0015301:18 М 1:500.

Ориентировочная площадь территории для подготовки проекта межевания составляет 10,9065 га.

Целью разработки проекта межевания территории является установление границ территорий общего пользования, границ земельных участков под многоквартирной жилой застройкой.

Подготовка проектов межевания территорий осуществляется применительно к застроенным и подлежащим застройке территориям, расположенным в границах элементов планировочной структуры, установленных проектом планировки территорий.

Сформированный земельный участок должен обеспечить:

- возможность полноценной реализации права собственности на объект недвижимого имущества, для которого формируется земельный участок, включая возможность полноценного использования этого имущества в соответствии с тем назначением и теми эксплуатационными качествами, которые присущи этому имуществу на момент межевания;
- возможность долгосрочного использования земельного участка, предполагающая, в том числе, возможность многовариантного пространственного развития недвижимости в соответствии с правилами землепользования и застройки, градостроительными нормативами;
- структура землепользования в пределах территории межевания, сформированная в результате межевания, должна обеспечить условия для наиболее эффективного использования и развития этой территории.

Проект межевания разработан в границах элементов планировочной структуры, установленных проектом планировки территории (красными линиями).

Красные линии — линии, которые обозначают существующие, планируемые (изменяемые, вновь образуемые) границы территорий общего пользования, границы земельных участков, на которых расположены линии электропередачи, линии связи (в том числе линейно-кабельные сооружения), трубопроводы, автомобильные дороги, железнодорожные линии и другие подобные сооружения (далее — линейные объекты).

В процессе межевания решаются следующие задачи:

- установление границ сложившихся объектов недвижимости,
- формирование земельных участков под новыми объектами недвижимости,
- установление границ земельных участков под планируемое строительство.

В результате процесса межевания могут быть образованы:

- земельные участки под объектами недвижимости;
- участки (территории), занятые улицами и проездами общего пользования;
- участки линейных объектов инженерной инфраструктуры;
- участки территории зеленых насаждений и благоустройства общего пользования;
- участки, предназначенные для перспективной застройки.

Расчет нормативных размеров земельных участков для эксплуатации многоквартирных многоэтажных жилых домов произведен на основании параметров, установленных в проекте планировки.

Все проектируемые земельные участки сформированы на основании ранее разработанного проекта планировки под комплексное освоение в целях жилищного строительства территории по ул. Флотской (пойма реки Десны). При составлении учитываются основные планировочные характеристики земельных участков объектов землепользования:

- местоположение земельного участка в микрорайоне относительно улиц и проездов общего пользования, наличие или отсутствие непосредственного выхода его границ на магистральные улицы;
- площадь земельного участка;
- форма и пропорция земельного участка;
- расположение строений на участке относительно границ участка;

- наличие или отсутствие планировочных дефектов.

Все проектируемые земельные участки сформированы на основании ранее разработанного проекта планировки.

Площади всех земельных участков указаны в пределах красных линий, ошибка в расчетах площадей не превышает 0,001 % от общей площади микрорайона в границах красных линий.

Площади земельных участков, вынесенных в натуру, могут отличаться от проектных площадей, расхождение площадей обусловлено точностью закрепления земельных участков на местности.

Разработаны линии отступа от красных линий в целях определения места допустимого размещения зданий, строений, сооружений. Данные линии необходимы для регулирования застройки и сформированы с учетом ремонтно-охранных и охранных зон инженерной инфраструктуры, а так же учитывая параметры, разработанные в проекте планировки.

Проект выполнен в соответствии с требованиями к оформлению документов о межевании, предоставляемых для постановки земельных участков на государственный кадастровый учет.

Кадастровый номер земельного участка 32:28:0015301:18.

Категория земель — земли поселений.

Индекс территориальной зоны, в которой находится участок: Ж1.1.

Функциональное назначение территориальной зоны: подзона многоквартирных многоэтажных жилых домов (комплексное освоение в целях жилищного строительства территории по ул.Флотской (пойма реки Десны).

Основные виды разрешенного использования недвижимости:

- многоквартирные многоэтажные жилые дома от 4 до 17 этажей;
- встроенные объекты общественного питания, торговли, обслуживания населения, размещаемые в жилых домах ниже третьего этажа;
- встроенные помещения учреждений и организаций, размещаемые в жилых многоквартирных домах ниже третьего этажа;
- скверы, сады, бульвары;
- проезды, тротуары, зеленые насаждения общего пользования;
- малые архитектурные формы;
- рекламные конструкции (в случае получения соответствующих разрешений органов местного самоуправления);
- встроено-пристроенные помещения учреждений и организаций, пристроенные к жилым многоквартирным домам ниже третьего этажа;
- встроено-пристроенные физкультурно-оздоровительные помещения, пристроенные к жилым многоквартирным домам.

Вспомогательные виды разрешенного использования:

- детские площадки, площадки для отдыха, спортивных занятий, площадки для сбора мусора, площадки для суш си белья;
- подземные и встроенные в здания (пристроенные) гаражи и автостоянки;
- бесплатные (гостевые) парковки для временного хранения легковых автомобилей;
- объекты капитального строительства и линейные объекты инженерной инфраструктуры.

Условно разрешенные виды использования:

- многоквартирные жилые дома ниже: 4 и выше 17 этажей;
- детские дошкольные учреждения;
- школы общеобразовательные;
- больницы, амбулаторно-поликлинические учреждения, пункты оказания первой медицинской помощи;
- учреждения и объекты жилищно-коммунального хозяйства;
- площадки для выгула собак;
- отделения, участковые пункты мил щии;
- высшие учебные заведения, учреждения среднего профессионального образования без учебно-лабораторных и учебно-производственных корпусов и мастерских;
- многофункциональные нежилые здания общей площадью до 3000 кв.м.;

- торговые (в том числе торгово-развлекательные и торгово-выставочные) центры и комплексы;
- офисные и деловые центры, иные отдельно стоящие объекты размещения учреждений и организаций общей площадью до 5000 кв.м;
- отдельно стоящие объекты общественного питания, торговли, обслуживания населения общей площадью до 3000 кв.м;
- пристроенные к жилым многоквартирным домам объекты общественного питания, торговли, обслуживания населения общей площадью до 1000 кв.м;
- культовые объекты;
- гостиницы, общежития, дома приема гостей;
- объекты мелкорозничной торговли;
- физкультурно-оздоровительные сооружения;
- банно-оздоровительные комплексы;
- учреждения культуры и искусства;
- музеи, выставочные залы, галереи, лектории;
- библиотеки, архивы, информационные центры;
- объекты связи;
- общественные туалеты;
- гаражи (стоянки) многоэтажные для легковых автомобилей;
- открытые автостоянки для постоянного хранения легковых автомобилей;
- надземные линейные объекты инженерной инфраструктуры.

Задачами разработки проекта является обеспечение следующих требований:
- анализ фактического землепользования в районе проектирования;
- определение в соответствии с нормативными требованиями площадей земельных участков исходя из фактически сложившейся планировочной структуры района проектирования;
- формирование границ застроенных земельных участков с учетом функционального назначения объектов застройки в территориальной зоне;
- обеспечение условий эксплуатации объектов, расположенных в районе проектирования в границах формируемых земельных участков;
- установление границ незастроенных земельных участков с учетом планируемого размещения объектов капитального строительства по виду разрешенного использования в территориальной зоне.

Особенностью подготовки проекта является наличие существующих коммуникаций.

В составе проекта межевания территории осуществляется подготовка градостроительного плана земельного участка с кадастровым номером 32:28:0015301:18, расположенного по адресу: Брянская обл, г. Брянск, ул.Флотская, пойма реки Десна для комплексного освоения в целях жилищного строительства.

Площади сформированных границ проектных земельных участков показаны в Таблице 3.1 — Характеристика земельных участков

Исходными данными для проектирования послужили:
- материалы проекта планировки территории по улице Флотской (пойма реки Десна) в Бежицком районе города Брянска для комплексного освоения в целях жилищного строительства, от 22.07.2011 г. № 1820-п;
- Выписка Управления по строительству и развитию территории города Брянска № 4102 от 13.05.2015;
- схема генплана масштаба 1:1000, выполненная ООО «Саяны Проект»;
- топографическая съемка земельного участка с кадастровым номером 32:28:0015301:18 М 1:500.

Проведен анализ исходной информации на территории проектирования.

2. Градостроительный анализ территории.

2.1. Функционально-планировочная организация территории проектирования.

Территория межевания земельного участка с кадастровым номером 32:28:0015301:18, расположенного по адресу: Брянская обл, г. Брянск, ул.Флотская, пойма реки Десна для комплексного освоения в целях жилищного строительства, расположена в северо — западной части города Брянска Брянской области.

Границами проектируемой территории являются:

- с севера, с запада и востока — внутриквартальный проезд;
- с юга — автомобильная дорога с покрытием по ул. Флотская.

Часть территории находится в стадии формирования (четыре строящихся многоэтажных многоквартирных жилых дома). Также на территории микрорайона размещаются четыре многоквартирных жилых дома построенные в 2014 году и четыре многоквартирных жилых дома построенные 2015 году.

В настоящее время на проектируемой территории нет отдельно стоящих объектов культурно-бытового обслуживания населения. На проектируемой территории располагается распределительная подстанция (РП-1), трансформаторная подстанция (ТП-1–1), трансформаторная подстанция (ТП-1–2).

Площадь территории для разработки проекта межевания — 10,9065га.

По территории межевания проходят существующие линии электропередач, связи, водоснабжения, канализации, теплоснабжения.

Территория земельного участка предназначена для комплексного освоения в целях жилищного строительства.

2.2. Действующая система землепользования.

На участке проектирования имеются объекты, правообладателями которых являются собственники жилых помещений.

Площадь земельных участков установлена градостроительными регламентами, утвержденными Правилами землепользования и застройки территории муниципального образования (для части территории муниципального образования), утвержденными Решением Брянского городского Совета народных депутатов от 28.05.2008 № 991. Установлены местные нормативы градостроительного проектирования г. Брянска для расчета площади земельных участков.

3.Проектные решения.

На период подготовки проекта межевания жилая застройка проектируемой территории представлена многоэтажной жилой застройкой. На момент проектирования земельный участок находиться в аренде, арендатор — ООО «Премиум Проект» на основании договора аренды земельного участка № 2302 от 18 мая 2011 года, дополнительного соглашения к договору аренды земельного участка № 2302 от 18.05.2011, от 11.04.2012 и дополнительного соглашения к договору аренды земельного участка № 2302 от 18.05.2011, № 2 от 18.06.2012, осуществляет комплексную застройку.

При формировании границ земельных участков было обеспечено соблюдение следующих требований:

- границы проектируемых земельных участков устанавливаются в зависимости от функционального назначения территориальной зоны и обеспечения условий эксплуатации объектов недвижимости, включая проезды, проходы к ним;
- границы существующих землепользований не подлежат изменению, за исключением случаев изъятия земель для государственных и общественных нужд в соответствии с законодательством или при согласии землепользователя на изменение границ земельных участков;
- межеванию не подлежат территории, занятые транспортными и инженерными коммуникациями и сооружениями, а также земли общего пользования.

Согласно Градостроительному кодексу РФ на основании проекта планировки, в составе проекта межевания разработаны градостроительные планы земельных участков, предназначенных для строительства. Формирование земельных участков выполнено с учетом существующей градостроительной ситуации, положения красных линий, фактического использования территории. Данной работой сформированы земельные участки, представленные в таблице 3.1.

Таблица 3.1 — Характеристика земельных участков

№ п/п	Обозначение земельного участка	Наименование землепользования	Площадь земельного участка, м^2	Примечание
1	2	3	4	5
1	:18	Преобразуемый земельный участок	109065	исходный

2	:18: ЗУ 1	Землеотвод под существующим многоквартирным жилым домом кадастровый номер **32:28:0015301:626**	3005	формируемый
3	:18: ЗУ 2	Землеотвод под существующем многоквартирным жилым домом кадастровый номер **32:28:0015301:101**	9752	формируемый
4	:18: ЗУ 3	Землеотвод под существующим зданием РП-1 кадастровый номер **32:28:0015301:593**	311	формируемый
5	:18: ЗУ 4	Землеотвод под существующим многоквартирным жилым домом кадастровый нэмер **32:28:0015301:102**	8211	формируемый
6	:18: ЗУ 5	Землеотвод под существующим многоквартирным жилым домом кадастровый номер 32:28:0015301:718	3272	формируемый
7	:18: ЗУ 6	Землеотвод под строящимся зданием общественного назначения	2322	формируемый
8	:18: ЗУ 7	Землеотвод под существующим многоквартирным жилым домом кадастровый номер **32:28:0015301:829**	5080	формируемый
9	:18: ЗУ 8	Землеотвод под строящимся многоквартирным жилым домом с помещениями общественного значения	268	формируемый
10	:18: ЗУ 9	Землеотвод под строящимся зданием ТП-1–1 кадастровый номер **32:28:0015301:1422**	7532	формируемый
11	:18: ЗУ 10	Землеотвод под строящимся многоквартирным жилым домом с помещениями общественного значения	8598	формируемый
12	:18: ЗУ 11	Землеотвод под строящимся зданием котельной	5833	формируемый
13	:18: ЗУ 12	Землеотвод под существующим многоквартирным жилым домом кадастровый номер **32:28:0015301:1191**	7836	формируемый
14	:18: ЗУ 13	Землеотвод под строящимся многоквартирным жилым домом	6990	формируемый
15	:18: ЗУ 14	Землеотвод под строящимся многоквартирным жилым домом	3601	формируемый
16	:18: ЗУ 15	Землеотвод под строящимся зданием ТП-1–2 кадастровый номер **32:28:00 5301:1424**	211	формируемый
17	:18: ЗУ 16	Землеотвод под существуюи, им многоквартирным жилым домом кадастровый номер **32:28:0015301:950**	5214	формируемый
18	:18: ЗУ 17	Землеотвод под строящимся многоквартирным жилым домом **32:28:0015301:1427**	5172	формируемый
19	:18: ЗУ 18	Землеотвод под строящимся многоквартирным жилым домом	4094	формируемый
20	:18: ЗУ 19	Землеотвод под строящимся многоквартирным жилым домом с помещениями общественного значения	7287	формируемый
21	:18: ЗУ 20 (2 контура)	Землеотвод проезды, тротуары, зеленые насаждения общего пользования	14475	формируемый
	:18: ЗУ20(1) :18: ЗУ20(2)	Землеотвод проезды, тротуары, зеленые насаждения общего пользования	14042 433	формируемый формируемый

Таблица 3.2 — Вид разрешенного использования образуемых земельных участков

№ п/п	№ образуемого земельного участка	Примечание	Вид разрешенного использования согласно выписки Управления по строительству и развитию территории города Брянска
1	2	3	4
1	**32:28:0015301:18**	исходный	для комплексного освоения в целях жилищного строительства
2	**32:28:0015301:18: ЗУ 1**	формируемый	многоквартирные многоэтажные жилые дома от 4 до 17 этажей (проезды, тротуары, зеленые насаждения общего пользования; бесплатные (гостевые) парковки для временного хранения легковых автомобилей)
3	**32:28:0015301:18: ЗУ2**	формируемый	многоквартирные многоэтажные жилые дома от 4 до 17 этажей (проезды, тротуары, зеленые насаждения общего пользования; бесплатные (гостевые) парковки для временного хранения легковых автомобилей; детские площадки, площадки для отдыха, спортивных занятий, площадки для сбора мусора, площадки для сушки белья)
4	**32:28:0015301:18: ЗУ3**	формируемый	объекты капитального строительства и линейные объекты инженерной инфраструктуры
5	**32:28:0015301:18: ЗУ4**	формируемый	многоквартирные многоэтажные жилые дома от 4 до 17 этажей (проезды, тротуары, зеленые насаждения общего пользования; бесплатные (гостевые) парковки для временного хранения легковых автомобилей; детские площадки, площадки для отдыха, спортивных занятий, площадки для сбора мусора, площадки для сушки белья)
6	**32:28:0015301:18: ЗУ 5**	формируемый	многоквартирные многоэтажные жилые дома от 4 до 17 этажей (проезды, тротуары, зеленые насаждения общего пользования; бесплатные (гостевые) парковки для временного хранения легковых автомобилей: детские площадки, площадки для отдыха, спортивных занятий, площадки для сбора мусора, площадки для сушки белья)
7	**32:28:0015301:18: ЗУ6**	формируемый	Многофункциональные нежилые здания общей площадью до 3000 кв.м
8	**32:28:0015301:18: ЗУ7**	формируемый	многоквартирные многоэтажные жилые дома от 4 до 17 этажей (проезды, тротуары, зеленые насаждения общего пользования; бесплатные (гостевые) парковки для временного хранения легковых автомобилей; детские площадки, площадки для отдыха, спортивных занятий, площадки для сбора мусора, площадки для сушки белья)
9	**32:28:0015301:18: ЗУ8**	формируемый	многоквартирные многоэтажные жилые дома от 4 до 17 этажей; — встроенные объекты общественного питания, торговли, обслуживания населения, размещаемые в жилых домах ниже третьего этажа; встроенные помещения учреждений и организаций, размещаемые в жилых многоквартирных домах ниже третьего этажа; встроено- пристроенные физкультурно оздоровительные помещения, пристроенные к жилым многоквартирньгм домам (проезды, тротуары, зеленые насаждения общего пользования; бесплатные (гостевые) парковки для временного хранения легковых автомобилей: детские площадки, площадки для отдыха, спортивных занятий, площадки для сбора мусора, площадки для сушки белья)

10	**32:28:0015301:18: ЗУ 9**	формируемый	объекты капитального строительства и линейные объекты инженерной инфраструктуры
11	**32:28:0015301:18: ЗУ 10**	формируемый	многоквартирные многоэтажные жилые дома от 4 до 17 этажей; — встроенные объекты общественного питания, торговли, обслуживания населения, размещаемые в жилых домах ниже третьего этажа; встроенные помещения учреждений и организаций, размещаемые в жилых многоквартирных домах ниже третьего этажа; встроено- пристроенные физкультурно оздоровительные помещения, пристроенные к жилым многоквартирным домам (проезды, тротуары, зеленые насаждения общего пользования; бесплатные (гостевые)парковки для временного хранения легковых автомобилей; детские площадки, площадки для отдыха, спортивных занятий, площадки для сбора мусора, площадки для сушки белья)
12	**32:28:0015301:18: ЗУ 11**	формируемый	объекты капитального строительства и линейные объекты инженерной инфраструктуры
13	**32:28:0015301:18: ЗУ 12**	формируемый	многоквартирные многоэтажные жилые дома от 4 до 17 этажей (проезды, тротуары, зеленые насаждения общего пользования; бесплатные (гостевые) парковки для временного хранения легковых автомобилей; детские площадки, площадки для отдыха, спортивных занятий, площадки для сбора мусора, площадки для сушки белья)
14	**32:28:0015301:18: ЗУ 13**	формируемый	многоквартирные многоэтажные жилые дома от 4 до 17 этажей (проезды, тротуары, зеленые насаждения общего пользования; бесплатные (гостевые) парковки для временного хранения легковых автомобилей; детские площадки, площадки для отдыха, спортивных занятий, площадки для сбора мусора, площадки для сушки белья)
15	**32:28:0015301:18: ЗУ 14**	формируемый	многоквартирные многоэтажные жилые дома от 4 до 17 этажей (проезды, тротуары, зеленые насаждения общего пользования: бесплатные (гостевые) парковки для временного хранения легковых автомобилей: детские площадки, площадки для отдыха, спортивных занятий, площадки для сбора мусора, площадки для сушки белья)
16	**32:28:0015301:18: ЗУ 15**	формируемый	объекты капитального строительства и линейные объекты инженерной инфраструктуры
17	**32:28:0015301:18: ЗУ 16**	формируемый	многоквартирные многоэтажные жилые дома от 4 до 17 этажей (проезды, тротуары, зеленые насаждения общего пользования; бесплатные (гостевые) парковки для временного хранения легковых автомобилей; детские площадки, площадки для отдыха, спортивных занятий, площадки для сбора мусора, площадки для сушки белья)
18	**32:28:0015301:18: ЗУ 17**	формируемый	многоквартирные многоэтажные жилые дома от 4 до 17 этажей (проезды, тротуары, зеленые насаждения общего пользования; бесплатные (гостевые) парковки для временного хранения легковых автомобилей; детские площадки, площадки для отдыха, спортивных занятий, площадки для сбора мусора, площадки для сушки белья)

19	**32:28:0015301:18: ЗУ 18**	формируемый	многоквартирные многоэтажные жилые дома от 4 до 17 этажей (проезды, тротуары, зеленые насаждения общего пользования; бесплатные (гостевые) парковки для временного хранения легковых автомобилей; детские площадки, площадки для отдыха, спортивных занятий, площадки для сбора мусора, площадки для сушки белья)
20	**32:28:0015301:18: ЗУ 19**	формируемый	многоквартирные многоэтажные жилые дома от 4 до 17 этажей; — встроенные объекты общественного питания, торговли, обслуживания населения, размещаемые в жилых домах ниже третьего этажа; встроенные помещения учреждений и организаций, размещаемые в жилых многоквартирных домах ниже третьего этажа; встроено- пристроенные физкультурно — оздоровительные помещения, пристроенные к жилым многоквартирным домам (проезды, тротуары, зеленые насаждения общего пользования; бесплатные (гостевые) парковки для временного хранения легковых автомобилей; детские площадки, площадки для отдыха, спортивных занятий, площадки для сбора мусора, площадки для сушки белья)
21	**32:28:0015301:18: ЗУ20** (2 контура)	формируемый	Проезды, тротуары, зеленые насаждения общего пользования

Каталог координат образуемых участков межевания территории земельного участка с кадастровым номером 32:28:0015301:18, расположенного по адресу: Брянская обл., г. Брянск, ул. Флотская, пойма реки Десна для комплексного освоения в целях жилищного строительства, приведен в Таблице 3.2.

Таблица 3.2 — Каталог координат образуемых земельных участков.

Обозначение земельного участка 32:28:0015301:18: ЗУ 1		
Обозначение характерных точек границы	**Координаты, м**	
	X	**У**
1	**2**	**3**
н1	**495273.96**	**2170596.09**
н2	**495270.16**	**2170609.28**
н3	**495242.51**	**2170679.87**
н4	**495211.06**	**2170667.51**
н5	**495224.25**	**2170634.04**
н6	**495243.84**	**2170584.33**
н1	**495273.96**	**2170596.09**
Обозначение земельного участка 32:28:0015301:18: ЗУ 2		
Обозначение характерных точек границы	**Координаты, м**	
	X	**У**
1	**2**	**3**
н6	**495243.84**	**2170584.33**
н5	**495224.25**	**2170634.04**
н7	**495218.96**	**2170631.98**
н8	**495203.13**	**2170625.80**

н9	**495200.19**	**2170624.65**
н10	**495196.57**	**2170633.84**
н11	**495146.93**	**2170614.28**
н12	**495148.86**	**2170609.37**
н13	**495068.35**	**2170577.66**
н14	**495089.41**	**2170524.04**
н6	**495243.84**	**2170584.33**
Обозначение земельного участка 32:28:0015301:18: ЗУ 3		
Обозначение характерных точек границы	**Координаты, м**	
	X	**У**
1	**2**	**3**
н7	**495218.96**	**2170631.98**
н15	**495212.24**	**2170649.05**
н16	**495196.43**	**2170642.82**
н8	**495203.13**	**2170625.80**
н7	**495218.96**	**2170631.98**
Обозначение земельного участка 32:28:0015301:18: ЗУ 4		
Обозначение характерных точек границы	**Координаты, м**	
	X	**У**
1	**2**	**3**
н8	**495203.13**	**2170625.80**
н16	**495196.43**	**2170642.82**
н15	**495212.24**	**2170649.05**
н7	**495218.96**	**2170631.98**
н5	**495224.25**	**2170634.04**
н4	**495211.06**	**2170667.51**
3	**495163.16**	**2170648.69**
4	**495153.96**	**2170672.03**
5	**495088.83**	**2170646.39**
н17	**495077.32**	**2170640.80**
н18	**495050.11**	**2170630.08**
н19	**495036.93**	**2170624.89**
н20	**495057.26**	**2170573.29**
н13	**495068.35**	**2170577.66**
н12	**495148.86**	**2170609.37**
н11	**495146.93**	**2170614.28**
н10	**495196.57**	**2170633.84**

н9	**495200.19**	**2170624.65**
н8	**495203.13**	**2170625.80**
Обозначение земельного участка 32:28:0015301:18: ЗУ 5		
Обозначение характерных точек границы	**Координаты, м**	
	X	**У**
1	**2**	**3**
н14	**495089.41**	**2170524.04**
н13	**495068.35**	**2170577.66**
н20	**495057.26**	**2170573.29**
н21	**495029.05**	**2170562.17**
н22	**495019.96**	**2170558.59**
н23	**495022.90**	**2170551.14**
н24	**495017.60**	**2170549.05**
н25	**495035.71**	**2170503.07**
н14	**495089.41**	**2170524.04**
Обозначение земельного участка 32:28:0015301:18: ЗУ 6		
Обозначение характерных точек границы	**Координаты, м**	
	X	**У**
1	**2**	**3**
н20	**495057.26**	**2170573.29**
н19	**495036.93**	**2170624.89**
н18	**495050.11**	**2170630.08**
н26	**495047.50**	**2170636.71**
н27	**494967.40**	**2170605.23**
н28	**494960.93**	**2170602.69**
н29	**494963.37**	**2170596.49**
н30	**495008.51**	**2170614.27**
н21	**495029.05**	**2170562.17**
н20	**495057.26**	**2170573.29**
Обозначение земельного участка 32:28:0015301:18: ЗУ 7		
Обозначение характерных точек границы	**Координаты, м**	
	X	**У**
1	**2**	**3**
н25	**495035.71**	**2170503.07**
н24	**495017.60**	**2170549.05**
н23	**495022.90**	**2170551.14**
н22	**495019.96**	**2170558.59**

н21	**495029.05**	**2170562.17**
н30	**495008.51**	**2170614.27**
н29	**494963.37**	**2170596.49**
н28	**494960.93**	**2170602.69**
н31	**494946.03**	**2170596.85**
н32	**494947.44**	**2170593.12**
н33	**494943.44**	**2170591.59**
н34	**494947.60**	**2170581.01**
н35	**494959.96**	**2170586.08**
н36	**494965.32**	**2170588.27**
н37	**495003.75**	**2170490.59**
н25	**495035.71**	**2170503.07**
Обозначение земельного участка 32:28:0015301:18: ЗУ 8		
Обозначение характерных точек границы	**Координаты, м**	
	X	**У**
1	**2**	**3**
н38	**494966.63**	**2170569.92**
н35	**494959.96**	**2170586.08**
н34	**494947.60**	**2170581.01**
н39	**494945.76**	**2170580.25**
н40	**494952.18**	**2170564.23**
н38	**494966.63**	**2170569.92**
Обозначение земельного участка 32:28:0015301:18: ЗУ 9		
Обозначение характерных точек границы	**Координаты, м**	
	X	**У**
1	**2**	**3**
н37	**495003.75**	**2170490.59**
н36	**494965.32**	**2170588.27**
н35	**494959.96**	**2170586.08**
н38	**494966.63**	**2170569.92**
н40	**494952.18**	**2170564.23**
н39	**494945.76**	**2170580.25**
н41	**494934.94**	**2170575.82**
н42	**494938.32**	**2170567.37**
н43	**494894.50**	**2170550.11**
н44	**494899.76**	**2170539.19**
н45	**494931.02**	**2170462.19**

н37	**495003.75**	**2170490.59**
Обозначение земельного участка 32:28:0015301:18: ЗУ 10		
Обозначение характерных точек границы	**Координаты, м**	
	X	**У**
1	**2**	**3**
н42	**494938.32**	**2170567.37**
н41	**494934.94**	**2170575.82**
н39	**494945.76**	**2170580.25**
н34	**494947.60**	**2170581.01**
н33	**494943.44**	**2170591.59**
н32	**494947.44**	**2170593.12**
н31	**494946.03**	**2170596.85**
н28	**494960.93**	**2170602.69**
н27	**494967.40**	**2170605.23**
н46	**494944.91**	**2170662.33**
н47	**494928.44**	**2170655.84**
н48	**494917.93**	**2170651.70**
н49	**494910.99**	**2170669.39**
н50	**494907.71**	**2170668.09**
н51	**494905.62**	**2170673.11**
н52	**494847.48**	**2170650.21**
н43	**494894.50**	**2170550.11**
н42	**494938.32**	**2170567.37**
Обозначение земельного участка 32:28:0015301:18: ЗУ 11		
Обозначение характерных точек границы	**Координаты, м**	
	X	**У**
1	**2**	**3**
н26	**495047.50**	**2170636.71**
н53	**495022.64**	**2170699.80**
н54	**494965.84**	**2170677.42**
н55	**494942.57**	**2170668.26**
н46	**494944.91**	**2170662.33**
н27	**494967.40**	**2170605.23**
н26	**495047.50**	**2170636.71**
Обозначение земельного участка 32:28:0015301:18: ЗУ 12		
Обозначение характерных точек границы	**Координаты, м**	
	X	**У**

1	2	3
н17	**495077.32**	**2170640.80**
н56	**495046.47**	**2170718.65**
н57	**495065.01**	**2170725.95**
н58	**495049.50**	**2170765.34**
н59	**495040.35**	**2170761.75**
н60	**495038.01**	**2170767.68**
н61	**495026.33**	**2170763.12**
н62	**495028.51**	**2170757.52**
н63	**495004.82**	**2170748.19**
н64	**495005.49**	**2170746.50**
н65	**494993.42**	**2170741.75**
нбб	**494991.20**	**2170747.31**
н67	**494980.92**	**2170743.28**
н68	**494981.87**	**2170741.00**
н69	**494975.90**	**2170738.57**
н70	**494974.80**	**2170741.38**
н71	**494970.13**	**2170739.55**
н72	**494972.71**	**2170733.06**
н73	**494968.12**	**2170731.24**
н74	**494965.69**	**2170737.28**
н75	**494954.29**	**2170732.79**
н76	**494956.46**	**2170727.21**
н77	**494947.57**	**2170723.72**
н54	**494965.84**	**2170677.42**
н53	**495022.64**	**2170699.80**
н26	**495047.50**	**2170636.71**
н18	**495050.11**	**2170630.08**
н17	**495077.32**	**2170640.80**
Обозначение земельного участка 32:28:0015301:18: ЗУ 13		
Обозначение характерных точек границы	**Координаты, м**	
	X	**У**
1	**2**	**3**
5	**495088.83**	**2170646.39**
6	**495061.57**	**2170715.60**
н78	**495173.20**	**2170758.81**
н79	**495151.34**	**2170814.28**

н80	**495145.94**	**2170812.16**
н81	**495151.60**	**2170797.82**
н82	**495138.88**	**2170792.81**
н83	**495136.22**	**2170799.51**
н84	**495122.09**	**2170793.96**
н85	**495122.42**	**2170793.11**
н86	**495096.26**	**2170782.80**
н87	**495093.71**	**2170789.26**
н88	**495071.17**	**2170780.39**
н89	**495072.25**	**2170777.50**
н90	**495061.62**	**2170773.34**
н91	**495062.70**	**2170770.55**
н58	**495049.50**	**2170765.34**
н57	**495065.01**	**2170725.95**
н56	**495046.47**	**2170718.65**
н17	**495077.32**	**2170640.80**
5	**495088.83**	**2170646.39**
Обозначение земельного участка 32:28:0015301:18: ЗУ 14		
Обозначение характерных точек границы	**Координаты, м**	
	X	**У**
1	**2**	**3**
н92	**495206.53**	**2170771.71**
н93	**495169.85**	**2170865.34**
н94	**495136.39**	**2170852.24**
н79	**495151.34**	**2170814.28**
н78	**495173.20**	**2170758.81**
н92	**495206.53**	**2170771.71**
Обозначение земельного участка 32:28:0015301:18: ЗУ 15		
Обозначение характерных точек границы	**Координаты, м**	
	X	**У**
1	**2**	**3**
н81	**495151.60**	**2170797.82**
н80	**495145.94**	**2170812.16**
н95	**495133.20**	**2170807.13**
н83	**495136.22**	**2170799.51**
н82	**495138.88**	**2170792.81**
н81	**495151.60**	**2170797.82**

Обозначение земельного участка 32:28:0015301:18: ЗУ 16		
Обозначение характерных точек границы	Координаты, м	
	X	У
1	2	3
н83	495136.22	2170799.51
н95	495133.20	2170807.13
н80	495145.94	2170812.16
н79	495151.34	2170814.28
н94	495136.39	2170852.24
н96	495031.51	2170811.08
н58	495049.50	2170765.34
н91	495062.70	2170770.55
н90	495061.62	2170773.34
н89	495072.25	2170777.50
н88	495071.17	2170780.39
н87	495093.71	2170789.26
н86	495096.26	2170782.80
н85	495122.42	2170793.11
н84	495122.09	2170793.96
н83	495136.22	2170799.51

Обозначение земельного участка 32:28:0015301:18: ЗУ 17		
Обозначение характерных точек границы	Координаты, м	
	X	У
1	2	3
н59	495040.35	2170761.75
н58	495049.50	2170765.34
н96	495031.51	2170811.08
н97	494928.96	2170770.97
н98	494945.40	2170729.28
н75	494954.29	2170732.79
н74	494965.69	2170737.28
н73	494968.12	2170731.24
н72	494972.71	2170733.06
н71	494970.13	2170739.55
н70	494974.80	2170741.38
н69	494975.90	2170738.57
н68	494981.87	2170741.00

н67	**494980.92**	**2170743.28**
н66	**494991.10**	**2170747.31**
н65	**494993.42**	**2170741.75**
н64	**495005.49**	**2170746.50**
н63	**495004.82**	**2170748.19**
н62	**495028.51**	**2170757.52**
н61	**495026.33**	**2170763.12**
н60	**495038.01**	**2170767.68**
н59	**495040.35**	**2170761.75**
Обозначение земельного участка 32:28:0015301:18: ЗУ 18		
Обозначение характерных точек границы	**Координаты, м**	
	X	**У**
1	**2**	**3**
н54	**494965.84**	**2170677.42**
н77	**494947.57**	**2170723.72**
н76	**494956.46**	**2170727.21**
н75	**494954.29**	**2170732.79**
н98	**494945.40**	**2170729.28**
н97	**494928.96**	**2170770.97**
н99	**494897.57**	**2170758.67**
н100	**494912.72**	**2170720.33**
н101	**494904.30**	**2170717.12**
н47	**494928.44**	**2170655.84**
н46	**494944.91**	**2170662.33**
н55	**494942.57**	**2170668.26**
н54	**494965.84**	**2170677.42**
Обозначение земельного участка 32:28:0015301:18:ЗУ 19		
Обозначение характерных точек границы	**Координаты, м**	
	X	**У**
1	**2**	**3**
н47	**494928.44**	**2170655.84**
н101	**494904.30**	**2170717.12**
н100	**494912.72**	**2170720.33**
н99	**494897.57**	**2170758.67**
н102	**494812.08**	**2170725.20**
н52	**494847.48**	**2170650.21**
н51	**494905.62**	**2170673.11**

н50	**494907.71**	**2170668.09**
н49	**494910.99**	**2170669.39**
н48	**494917.93**	**2170651.70**
н47	**494928.44**	**2170655.84**
Обозначение земельного участка 32:28:0015301:18: ЗУ 20(1)		
Обозначение характерных точек границы	**Координаты, м**	
	X	**У**
н45	**494931.02**	**2170462.19**
н44	**494899.76**	**2170539.19**
н43	**494894.50**	**2170550.11**
н52	**494847.48**	**2170650.21**
н102	**494812.08**	**2170725.20**
н99	**494897.57**	**2170758.67**
н97	**494928.96**	**2170770.97**
н96	**495031.51**	**2170811.08**
н94	**495136.39**	**2170852.24**
н93	**495169.85**	**2170865.34**
н92	**495206.53**	**2170771.71**
7	**495211.08**	**2170773.47**
8	**495170.32**	**2170877.74**
9	**495167.48**	**2170884.99**
10	**494796.46**	**2170739.39**
11	**494798.89**	**2170732.83**
12	**494788.38**	**2170728.77**
13	**494792.42**	**2170720.56**
14	**494799.94**	**2170704.99**
15	**494806.52**	**2170691.29**
16	**494813.82**	**2170676.07**
17	**494821.23**	**2170660.47**
18	**494827.99**	**2170645.93**
19	**494833.57**	**2170634.47**
20	**494843.73**	**2170611.41**
21	**494850.56**	**2170596.75**
22	**494863.47**	**2170569.39**
23	**494877.36**	**2170539.32**
24	**494883.56**	**2170524.43**
25	**494889.58**	**2170508.95**

26	**494895.40**	**2170493.52**
27	**494901.41**	**2170477.71**
28	**494906.57**	**2170463.56**
29	**494910.15**	**2170454.05**
30	**494919.28**	**2170457.61**
н45	**494931.02**	**2170462.19**
Обозначение земельного участка 32:28:0015301:18: ЗУ 20(2)		
Обозначение характерных точек гран ицы	**Координаты, м**	
	X	**У**
1	**2**	**3**
1	**495279.60**	**2170598.29**
2	**495246.88**	**2170681.59**
н3	**495242.51**	**2170679.87**
н2	**495270.16**	**2170609.28**
н1	**495273.96**	**2170596.09**
1	**495279.60**	**2170598.29**

3.1 Порядок формирования границ земельных участков.

Расчет площади земельных участков объектов жилой застройки учитывает объемно-композиционное и планировочное решение, принятое проектом планировки данной территории и выполнен на основании проектных показателей.

Принцип расчета площадей земельных участков объектов проектирования, и формирования границ, основан на необходимости создания благоприятной среды проживания, обеспечения гражданских прав, условий доступа к объектам, их содержания и обслуживания. Основываясь на данном принципе, формирование земельных участков позволяет обеспечить требуемые условия, а также выделить в общей системе объектов землеустройства территории общего пользования, которые в свою очередь являются связующим звеном пространственного взаимоотношения населения.

Проект межевания разработан на основании проекта планировки, утвержденного постановлением Брянской городской администрации «Об утверждении проекта планировки территории по улице Флотской (пойма реки Десна) в Бежицком районе города Брянска для комплексного освоения в целях жилищного строительства» от 22.07.2011 № 1820-п.

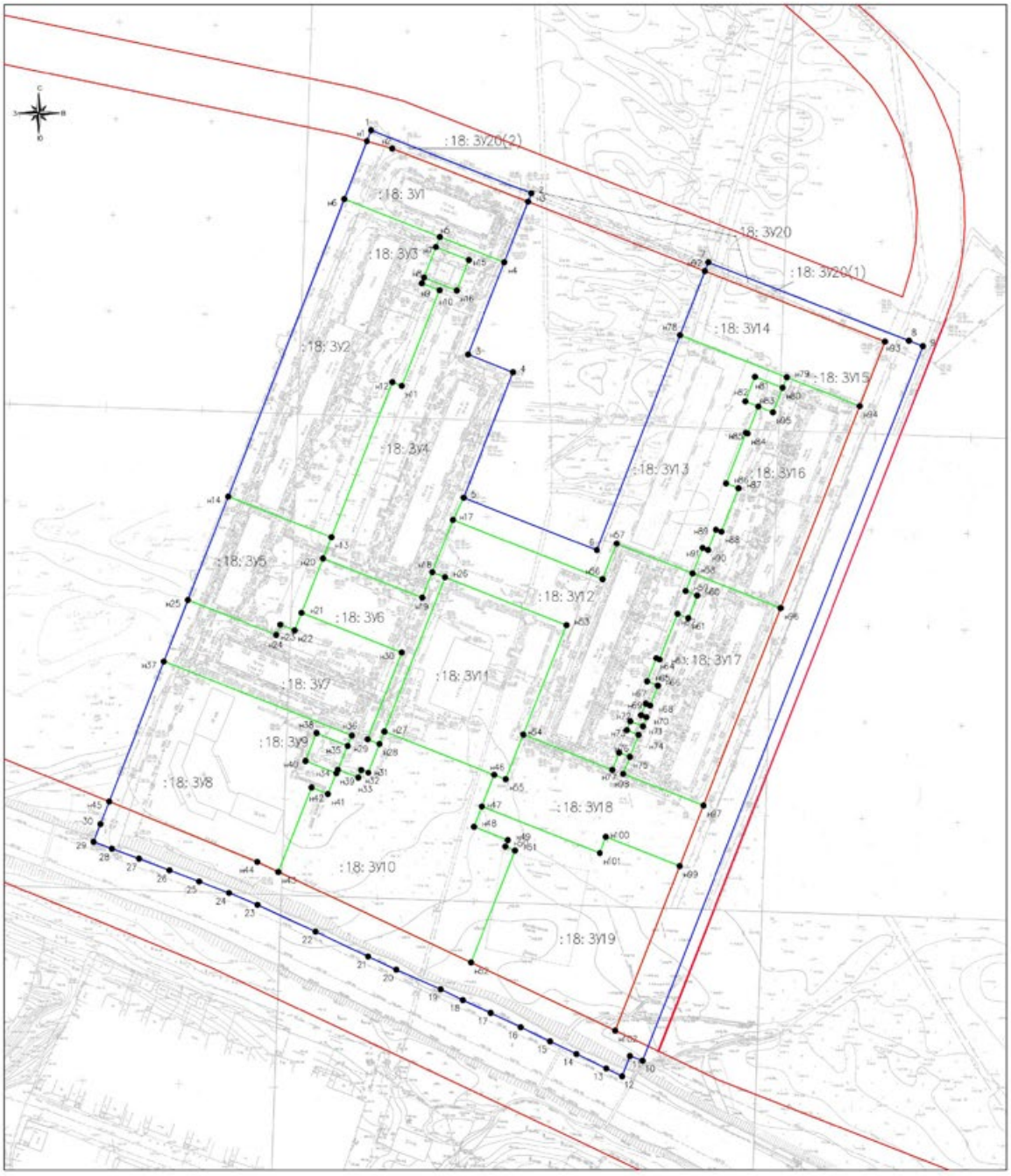

УСЛОВНЫЕ ОБОЗНАЧЕНИЯ

	– граница проектируемой территории установленной в соответствии с федеральным законом, включенной в ГКН
	– красные линии утвержденные в составе проекта планировки территории
	– вновь образованная граница земельного участка
:18: ЗУ19	– обозначение образуемого земельного участка
:18	– кадастровый номер земельного участка

Система координат: СК-32.
Система высот: Балтийская.

Изм.	Кол. уч.	Лист	№ док.	Подп.	Дата	Заказчик: ООО "ПРЕМИУМ ПРОЕКТ"
						ПРОЕКТ МЕЖЕВАНИЯ ТЕРРИТОРИИ ЗЕМЕЛЬНОГО УЧАСТКА с кадастровым номером 32:28:0015301:18
Директор		Бондаренко			02.02.16	Красные линии утвержденные в составе проекта.
Гл.И. инж		Полякова			02.02.16	
Чертил		Полякова			02.02.16	
						Брянская обл., г.Брянск ул.Фокинская, пойма реки Десна М 1:1000
						Стадия: П; Лист; Листов
						ООО "Геопроизыскания"

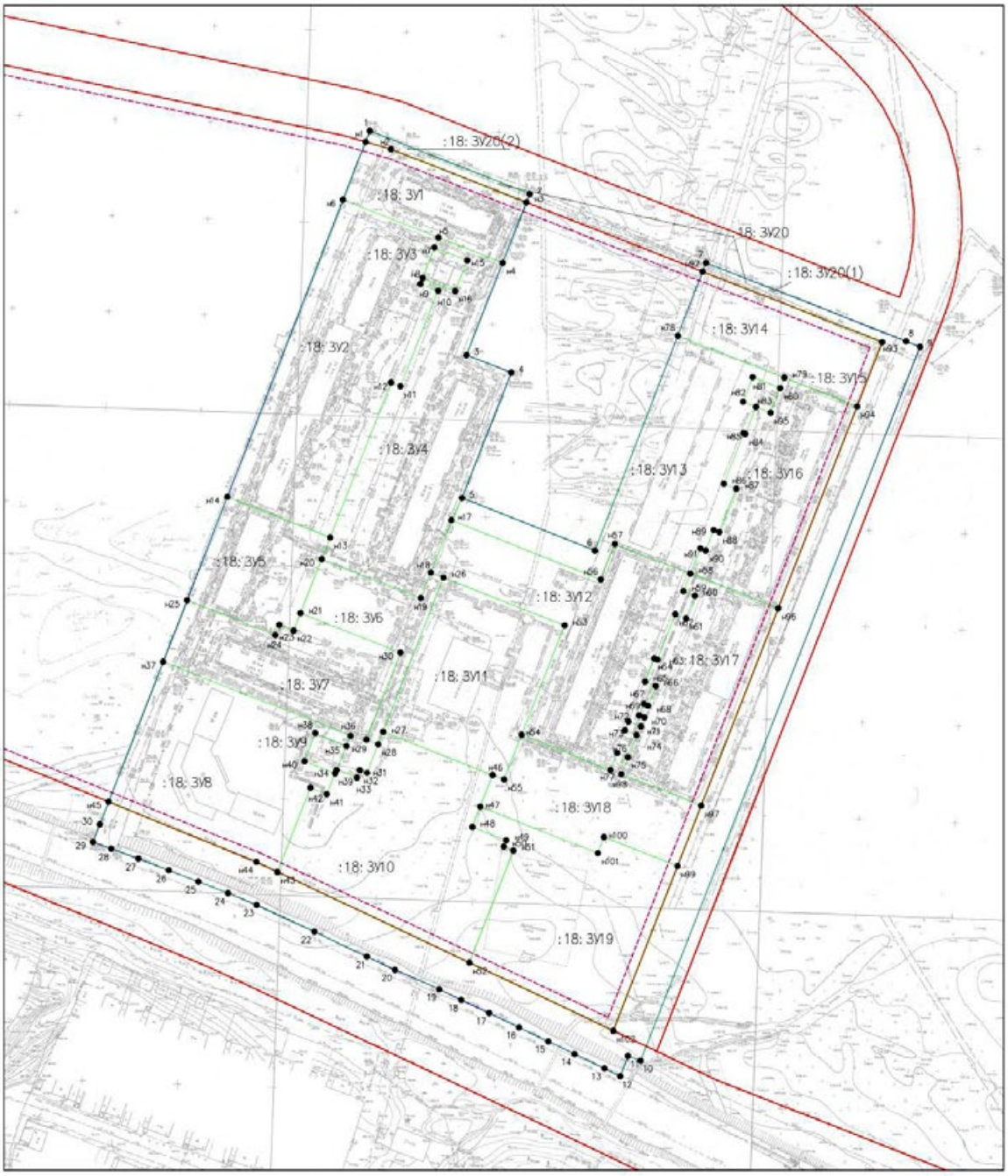

УСЛОВНЫЕ ОБОЗНАЧЕНИЯ

	– граница проектируемой территории установленной в соответствии с федеральным законом, включенной в ГКН
	– красные линии утвержденные в составе проекта планировки территории
	– линии отступа от красных линий/границы места допустимого размещения зданий, строений, сооружений
	– вновь образованная граница земельного участка
:18: ЗУ19	– обозначение образуемого земельного участка
:18	– кадастровый номер земельного участка

Система координат: СК-32.
Система высот: Балтийская.

Изм.	Кол. уч.	Лист	№ док.	Подп.	Дата	Заказчик: ООО "ПРЕМИУМ ПРОЕКТ"	
Директор		Бондаренко			03.02.16	ПРОЕКТ МЕЖЕВАНИЯ ТЕРРИТОРИИ ЗЕМЕЛЬНОГО УЧАСТКА с кадастровым номером 32:28:0015301:18	
Гл.спец.		Пономёва			03.02.16	Линии отступа от красных линий	Стадия / Лист / Листов
Нормоконт.		Пономёва			03.02.16		П
						Брянская обл., г.Брянск ул.Фокинская, пойма реки Десна М 1:500	ООО "Геопрогнозыизыскания"

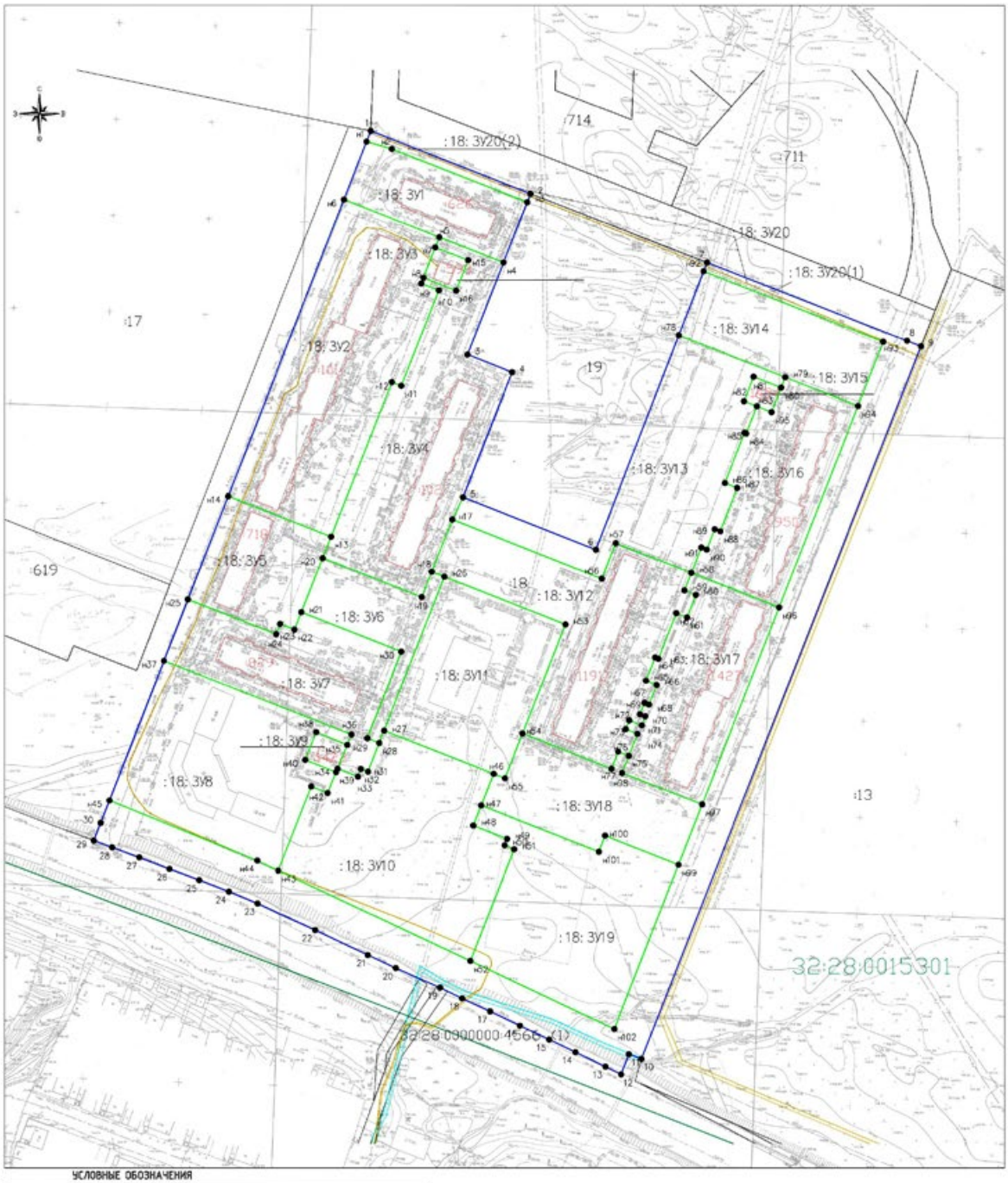

УСЛОВНЫЕ ОБОЗНАЧЕНИЯ

	- граница проектируемой территории установленной в соответствии с федеральным законом, включенной в ГКН
12	- обозначение характерной точки земельного участка установленной в соответствии с федеральным законом, включенной в ГКН
н87	- обозначение характерной точки земельного участка полученной при выполнении работ
	- существующая граница земельного участка , имеющаяся в ГКН
	- вновь образованная граница земельного участка
:18: ЗУ19	- обозначение образуемого земельного участка
32:28:0015301	- обозначение кадастрового квартала
	- граница кадастрового квартала
	- инженерные коммуникации сведения о которых имеются в ГКН
	- объекты капитального строительства сведения о которых имеются в ГКН
	- существующая часть участка имеющая обременение
:18	- кадастровый номер земельного участка
:829	- кадастровый номер объектов капитального строительства сведения о которых имеются в ГКН

ПРИМЕЧАНИЕ:
Проектом не предусмотрены изменение земельных участков

						Заказчик: ООО "ПРЕМИУМ ПРОЕКТ"		
						ПРОЕКТ МЕЖЕВАНИЯ ТЕРРИТОРИИ ЗЕМЕЛЬНОГО УЧАСТКА с кадастровым номером 32:28:0015301:18		
Изм.	Кол. уч.	Лист	№ док.	Подп.	Дата			
Директор		Бондаренко			30.12.15	Границы образуемых и изменяемых земельных участков на кадастровом плане территории	Стадия	Лист	Листов
Вед. инж.		Пономарёв			30.12.15		П		
Чертёж		Пономарёв			30.12.15				
						Брянская обл., г.Брянск ул.Фокинская, пойма реки Десна М 1 : 1000	ООО "Геопрансервисгеодезия"		

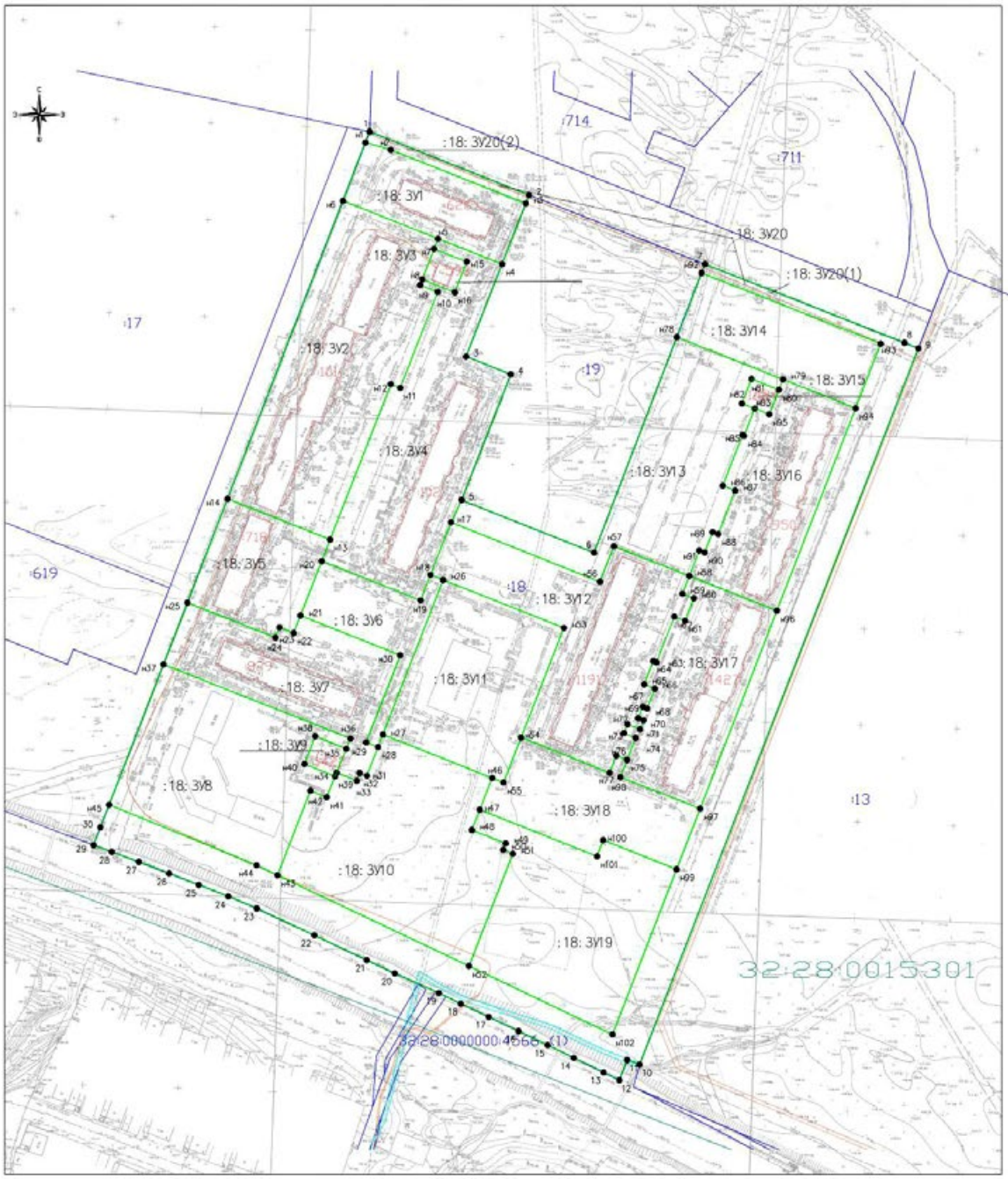

УСЛОВНЫЕ ОБОЗНАЧЕНИЯ

	- существующая граница земельного участка, имеющаяся в ГКН
	- вновь образованная граница земельного участка
:18: ЗУ19	- обозначение образуемого земельного участка
32:28:0015301	- обозначение кадастрового квартала
	- граница кадастрового квартала
:18	- кадастровый номер земельного участка

ПРИМЕЧАНИЕ:

На проектируемой территории объекты культурного наследия отсутствуют

						Заказчик: ООО "ПРЕМИУМ ПРОЕКТ"		
Изм.	Кол. уч.	Лист	№ док.	Подп.	Дата	ПРОЕКТ МЕЖЕВАНИЯ ТЕРРИТОРИИ ЗЕМЕЛЬНОГО УЧАСТКА с кадастровым номером 32:28:0015301:18		
Директор		Кокоревой			03.03.16	Границы территорий объектов культурного наследия	Стадия	Лист	Листов
Гл.инж. проекта		Пономарёв			03.03.16		П		
Чертил		Пономарёв			03.03.16	Брянская обл., Брянск ул.Фокинская, подъезд реки Десна М 1 : 1000	ООО "Геоинформационные"		

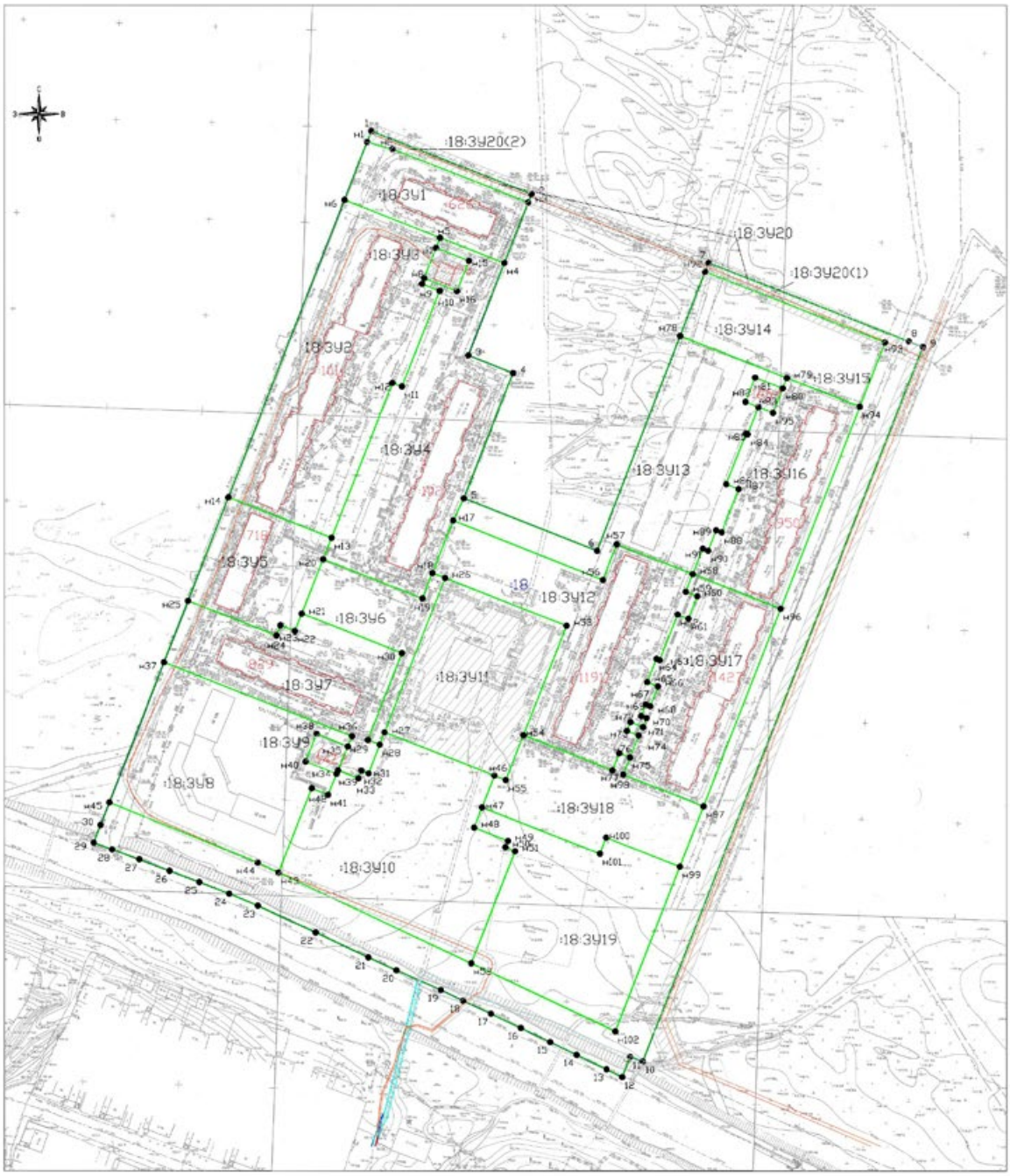

УСЛОВНЫЕ ОБОЗНАЧЕНИЯ

	- граница проектируемой территории установленной в соответствии с федеральным законом, включенной в ГКН
	- охранная зона существующих инженерных сетей
	- вновь образованная граница земельного участка
:18: ЗУ19	- обозначение образуемого земельного участка
:18	- кадастровый номер земельного участка

						Заказчик: ООО "ПРЕМИУМ ПРОЕКТ"		
						ПРОЕКТ МЕЖЕВАНИЯ ТЕРРИТОРИИ ЗЕМЕЛЬНОГО УЧАСТКА с кадастровым номером 32:28:0015301:18		
Изм.	Кол. уч.	Лист	№ док.	Подп.	Дата			
Директор	Бояршиной				02.02.16	Границы зон с особыми условиями использования территорий	Стадия	Лист	Листов
Гл.И. инж.	Полякова				02.02.16		П		
Чертил	Полякова				02.02.16				
						Брянская обл., г.Брянск ул.Фокинская, пойма реки Десна М 1 : 1000	ООО "Геотрансизыскания"	

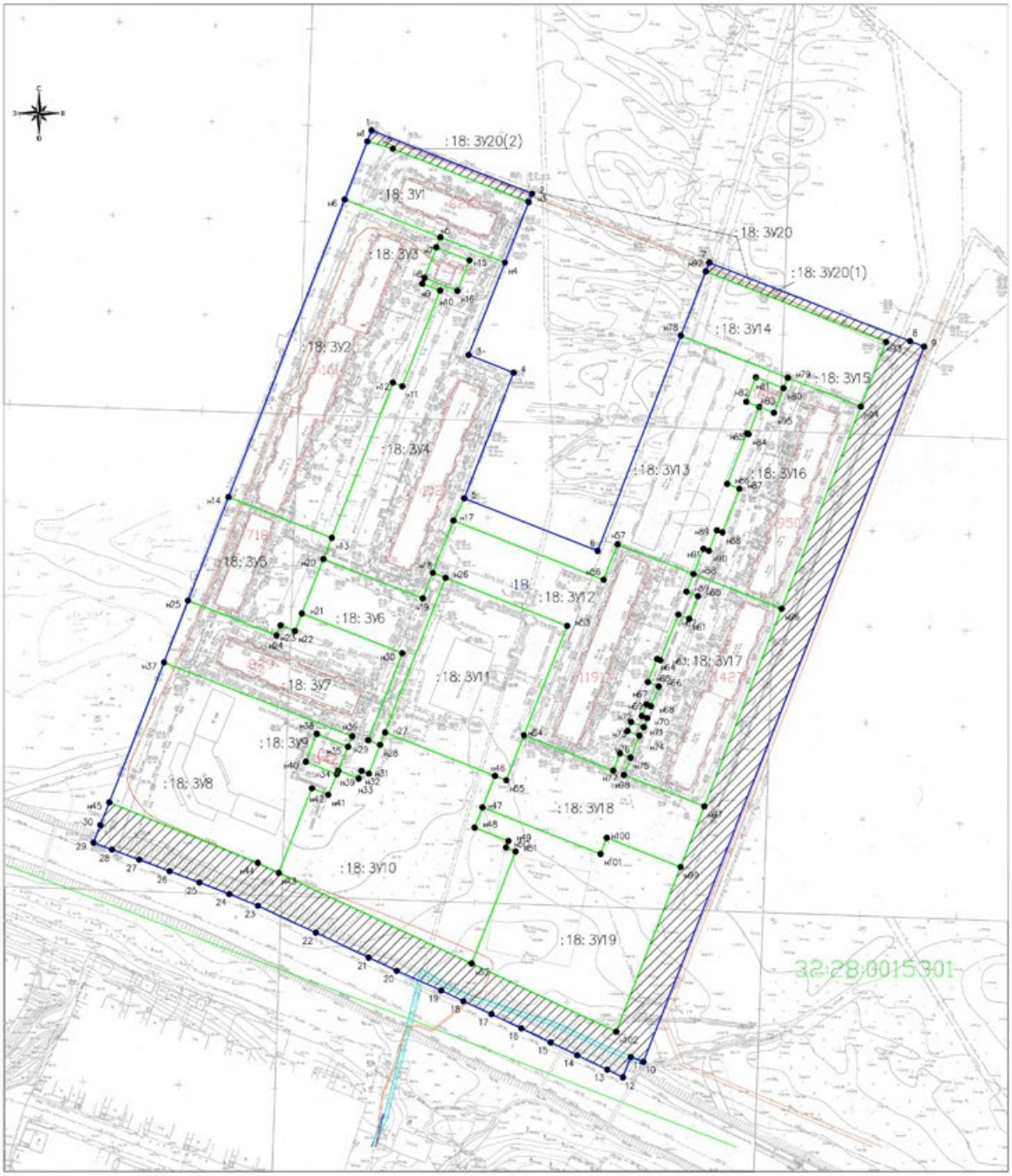

УСЛОВНЫЕ ОБОЗНАЧЕНИЯ

	– инженерные коммуникации сведения о которых имеются в ГКН
	– объекты капитального строительства сведения о которых имеются в ГКН
	– граница проектируемой территории установленной в соответствии с федеральным законом, включенной в ГКН
	– вновь образованная граница земельного участка
:18: ЗУ19	– обозначение образуемого земельного участка
:18	– кадастровый номер земельного участка
	– зона действия публичных сервитутов

ПРИМЕЧАНИЕ

На проектируемой территории по внешнему контуру определены земельные участки предназначенные для зон действия публичных сервитутов (проезды проходы).

Внутриквартально такие зоны имеются, но неопределены.

						Заказчик: ООО "ПРЕМИУМ ПРОЕКТ"			
						ПРОЕКТ МЕЖЕВАНИЯ ТЕРРИТОРИИ ЗЕМЕЛЬНОГО УЧАСТКА с кадастровым номером 32:28:0015301:18			
Изм.	Кол. уч.	Лист	№ док.	Подп.	Дата				
Директор		Бондаренко			02.02.16	Границы зон действия публичных сервитутов	Стадия	Лист	Листов
Гл.б. инж.		Поликова			02.02.16		П		
Чертила		Поликова			02.02.16				
						Брянская обл., г.Брянск ул.Фокинская, пойма реки Десна М 1 : 1000	ООО "Геопроизыскания"		

ПРОЕКТИРУЕМЫЕ ИНЖЕНЕРНЫЕ КОМУНИКАЦИИ УТВЕРЖДЕННЫЕ В СОСТАВЕ ПРОЕКТА ПЛАНИРОВКИ

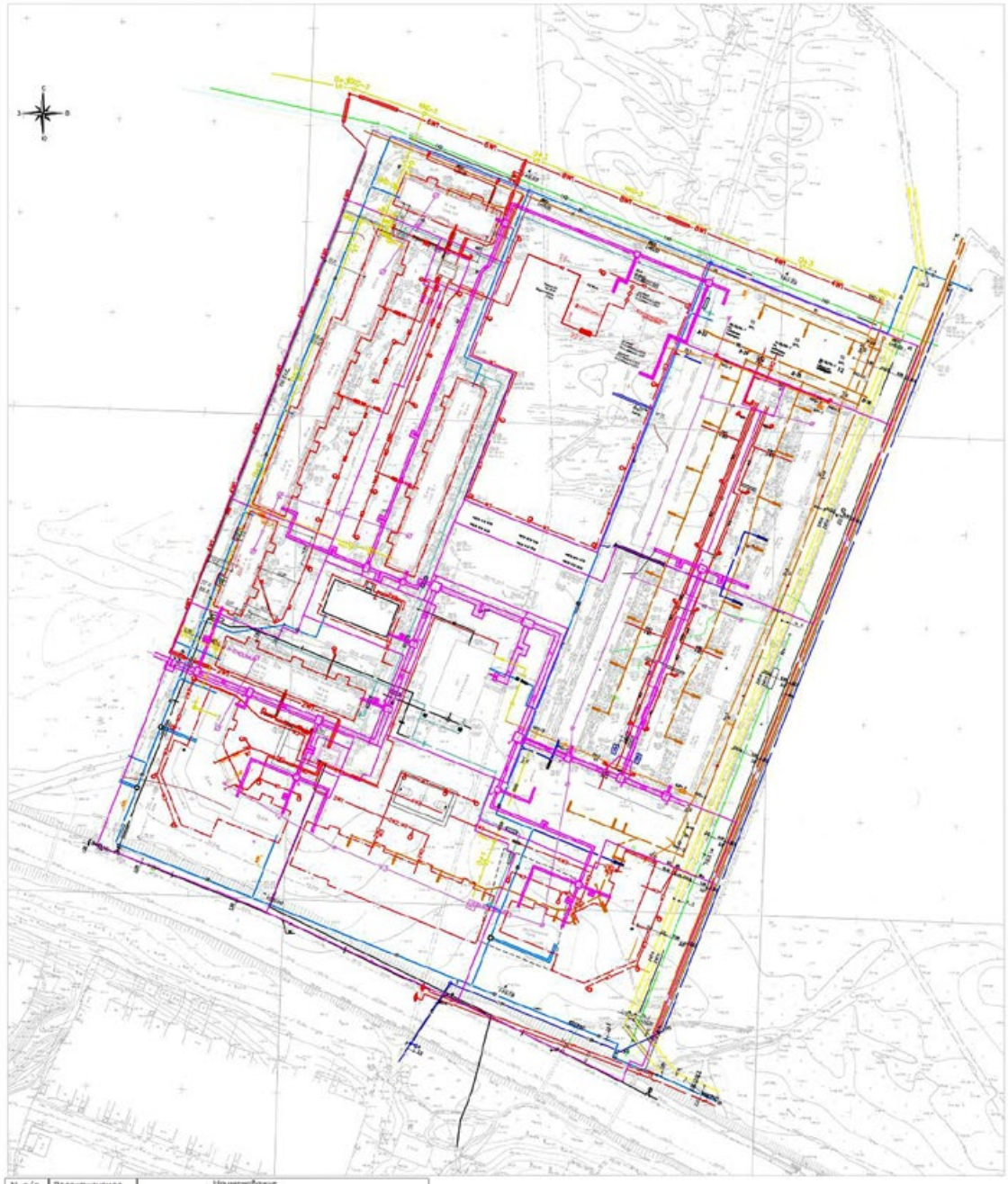

N п/п	Проектируемое	Наименование
1	—К1—	Канализация бытовая, внутриплощадочные сети
2	—К1Н—	Канализация бытовая напорная, внеплощадочные сети
3	2К1Н	Канализация бытовая напорная, см. комплект 13/11-НВК
4	—1К2—	Канализация дождева, см. комплект ООО "Курский проектно-строительный проект", шифр 240/10
5	—К2—	Канализация дождевая
6	—В1—	Водопровод хозяйственно-питьевой, противопожарный внутриплощадочные сети
7	—1В1—	Водопровод хозяйственно-питьевой внеплощадочные сети
8	—2В1—	Водопровод хозяйственно-питьевой от организованных скважин
9		Пожарный гидрант
10	—6W1—	Прокладываемые силовые кабели в земле
11	2W1	Прокладываемые силовые кабели в ПЭ трубах
12	—W2—	Низковольтный электрический кабель, прокладываемый в траншее
13	—W3—	Низковольтный эл. кабель наружного освещения, прокладываемый в траншее
14	—W1—	I/П электрический кабель прокладываемый в траншея (дренажа)
15		Наружный контур заземления
16		Опора металлическая со светильником наружного освещения
17	—V3—	Воздушная линия диспетчеризации
18		Трубостойка
19		Шкаф телефонный распределительный
20	—V1—	Телефонный кабель, прокладываемый в телефонной канализации
21		Телефонный колодец
22		Тепловые сети
23	—Г—	Газопровод высокого давления проектируемый
24	—Г—	Газопровод среднего давления проектируемый
24		Граница образуемого земельного участка

						Заказчик: ООО "ПРЕМИУМ ПРОЕКТ"		
						ПРОЕКТ МЕЖЕВАНИЯ ТЕРРИТОРИИ ЗЕМЕЛЬНОГО УЧАСТКА с кадастровым номером 32:28:0053301:18		
Изм.	Кол. уч.	Лист	№ док.	Подп.	Дата			
Директор		Бакаенков			01.11.16	Проектируемые инженерные сети, утвержденные в проекте планировки	Стадия	Лист	Листов
Гл. спец.		Гринкова			01.11.16		П		
Нормоконтр.		Ганкина			01.11.16				
						Брянская обл., г.Брянск ул.Ивановская, пойма реки Десна М 1 : 1000	ООО "Гипрагропромсервис"		

Градостроительный план в составе проекта межевания земельного участка с кадастровым номером 32:28:0015301:18, расположенного по адресу: Брянская область, город Брянск, Бежицкий район, улица Флотская (пойма реки Десна)

2016

Градостроительный план земельного участка

№ *	R	U	3	2	3	0	1	0	0	0	-	0	1	0	0	0	0	0	0	0	0	0	0				

Градостроительный план земельного участка подготовлен на основании обращения ООО «Премиум проект» от 26.01.2016.
г. Брянск, ул. Дуки, д. 69

(реквизиты решения уполномоченного федерального органа исполнительной власти, или органа исполнительной власти субъекта Российской Федерации, или органа местного самоуправления о подготовке документации по планировке территории, либо реквизиты обращения и ф.и.о. заявителя — физического лица, либо реквизиты обращения и наименование заявителя — юридического лица о выдаче градостроительного плана земельного участка)

Местонахождение земельного участка **Брянская область,**
(субъект Российской Федерации)

город Брянск,
(муниципальный район или городской округ)

-
(поселение)

Кадастровый номер земельного участка **32:28:0015301:18**

Описание местоположения границ земельного участка:
Брянская обл., г. Брянск, пойма реки Десна, улица Флотская, Бежицкий район
Площадь земельного участка**:** 10,9065 **га**
Описание местоположения проектируемого объекта на земельном участке (объекта капитального строительства**) Брянская обл., пойма реки Десна, улица Флотская, Бежицкий район**
План подготовлен: кадастровым инженером ООО «Геотрансизыскания»
(ф.и.о., должность уполномоченного лица, наименование органа или организации)

				/	**Панкова О.Д.**	
М.П.	(дата)		(подпись)		(расшифровка подписи)	

Представлен **заполнения не требуется**
(наименование уполномоченного федерального органа исполнительной власти, или органа исполнительной власти субъекта Российской Федерации, или органа местного самоуправления)

заполнения не требуется
(дата)

Утвержден **заполнения не требуется**
(реквизиты акта Правительства Российской Федерации, или высшего исполнительного органа государственной власти субъекта Российской Федерации, или главы местной администрации об утверждении)

* Порядок формирования номера градостроительного плана земельного участка устанавливается инструкцией о порядке заполнения формы градостроительного плана земельного участка.

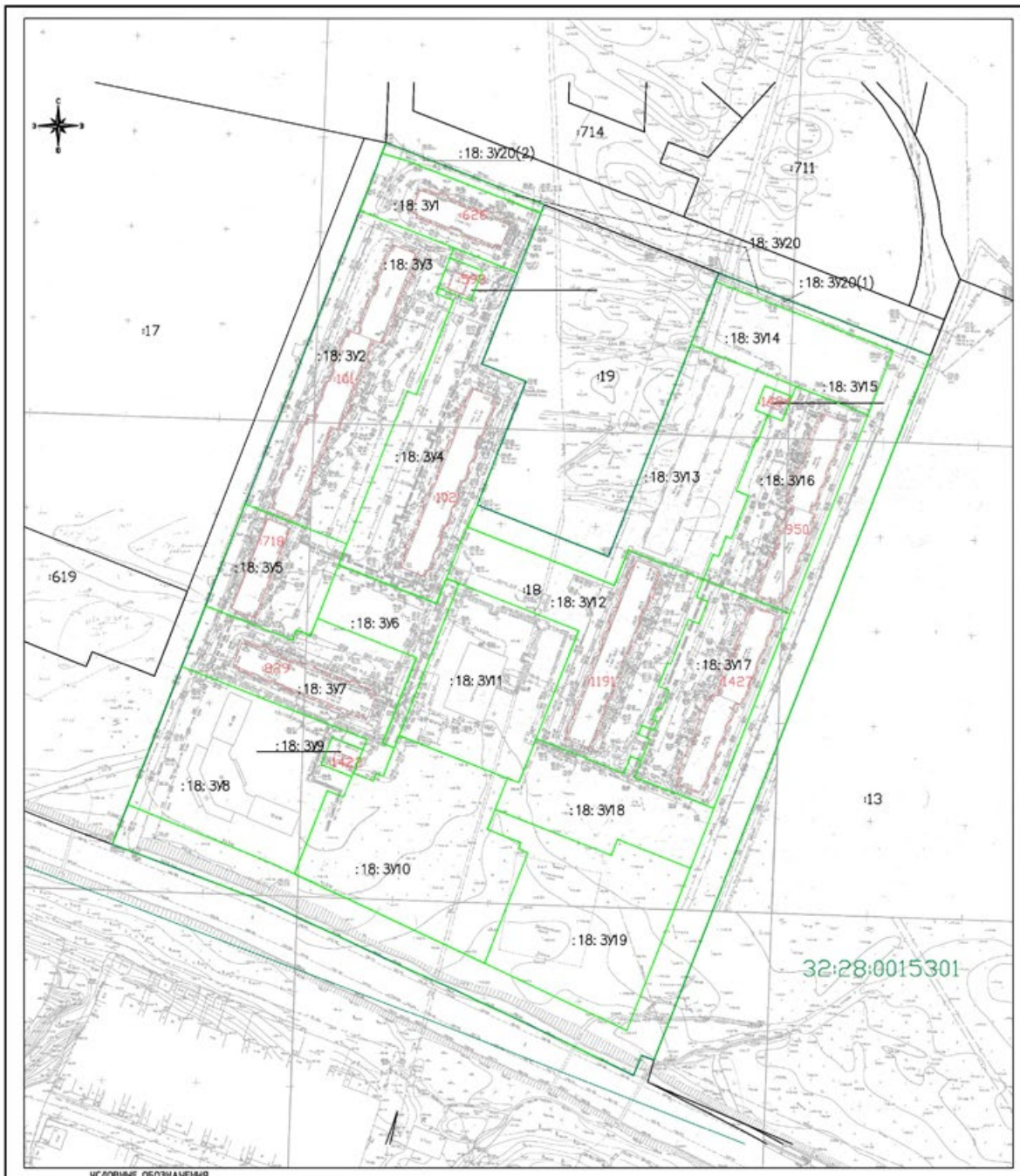

УСЛОВНЫЕ ОБОЗНАЧЕНИЯ

	– граница проектируемой территории установленной в соответствии с федеральным законом, включенной в ГКН
	– существующая граница земельного участка , имеющаяся в ГКН
	– вновь образованная граница земельного участка
:18: ЗУ19	– обозначение образуемого земельного участка
32:28:0015301	– обозначение кадастрового квартала
	– граница кадастрового квартала
:18	– кадастровый номер земельного участка

Изм.	Кол. уч.	Лист	№ док.	Подп.	Дата
Директор		Бояренков			02.02.16
Кад. инж.		Панкова			02.02.16
Чертил		Панкова			02.02.16

Заказчик: ООО "ПРЕМИУМ ПРОЕКТ"

ПРОЕКТ МЕЖЕВАНИЯ ТЕРРИТОРИИ ЗЕМЕЛЬНОГО УЧАСТКА с кадастровым номером 32:28:0015301:18

Ситуационный план

Стадия	Лист	Листов

Брянская обл., г.Брянск ул.Флотская, пойма реки Десна М 1 : 2000

ООО "Геотрансизыскания"

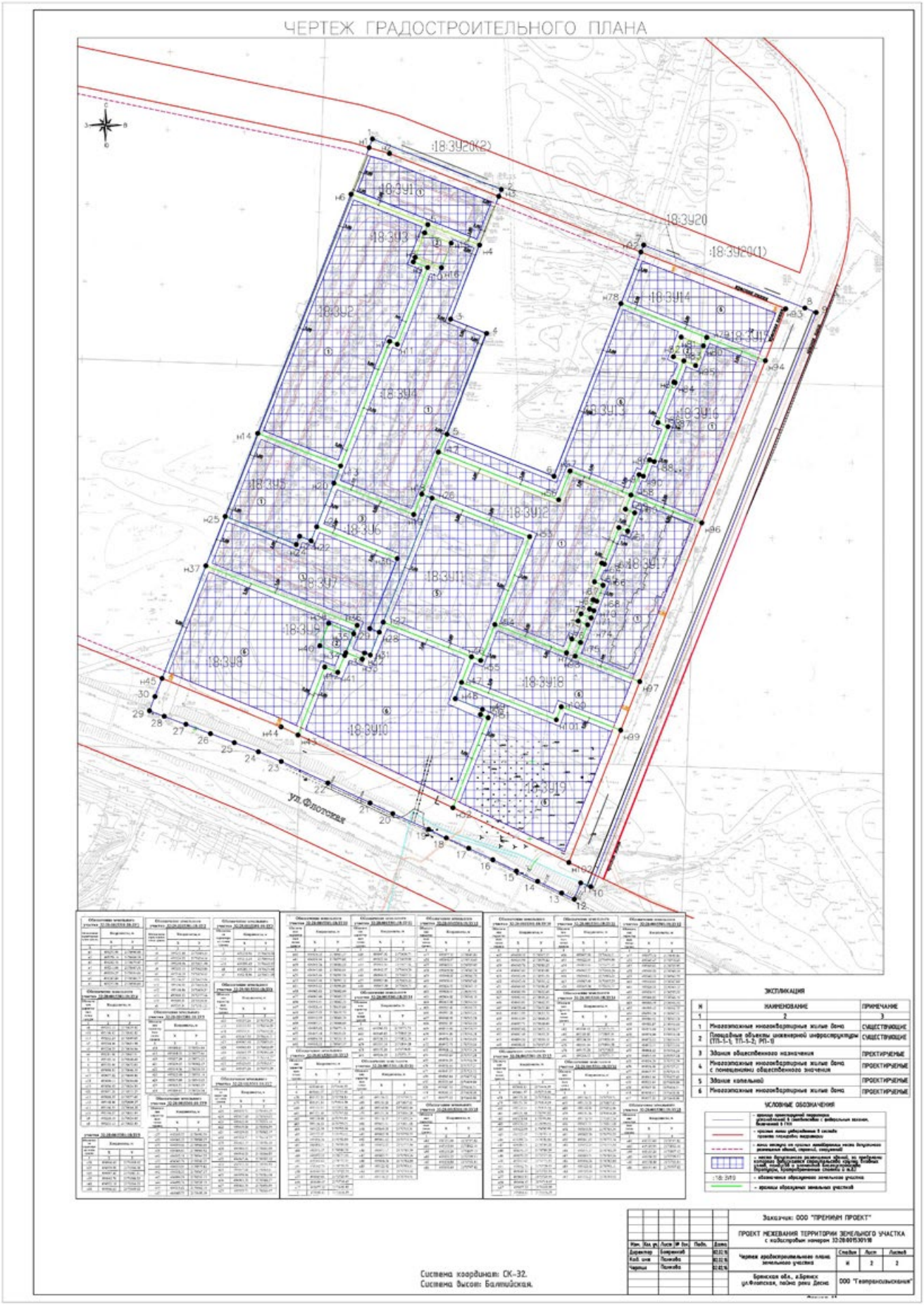
ЧЕРТЕЖ ГРАДОСТРОИТЕЛЬНОГО ПЛАНА
ул. Флотская
ЭКСПЛИКАЦИЯ
УСЛОВНЫЕ ОБОЗНАЧЕНИЯ
Заказчик: ООО "ПРЕМИУМ ПРОЕКТ"
ПРОЕКТ МЕЖЕВАНИЯ ТЕРРИТОРИИ ЗЕМЕЛЬНОГО УЧАСТКА
Система координат: СК-32.
Система высот: Балтийская.

2. Информация о разрешенном использовании земельного участка, требованиях к назначению, параметрам и размещению объекта капитального строительства <1>, <2>, <3>, <4>

Брянский городской Совет народных депутатов
Решение от 28.05.2008 № 991

(наименование представительного органа местного самоуправления, реквизиты акта об утверждении правил землепользования и застройки, информация обо всех предусмотренных градостроительным регламентом видах разрешенного использования земельного участка (за исключением случаев предоставления земельного участка для государственных или муниципальных нужд)

2.1. Информация о разрешенном использовании земельного участка <2>, <3>,<4>

«Ж1.1 ПОДЗОНА МНОГОКВАРТИРНЫХ МНОГОЭТАЖНЫХ ЖИЛЫХ ДОМОВ (КОМПЛЕКСНОЕ ОСВОЕНИЕ В ЦЕЛЯХ ЖИЛИЩНОГО СТРОИТЕЛЬСТВА ТЕРРИТОРИИ ПО УЛ. ФЛОТСКАЯ (ПОЙМА РЕКИ ДЕСНА)

Основные виды разрешенного использования недвижимости.

—Многоквартирные многоэтажные жилые дома от 4 до 17 этажей;

—Встроенные объекты общественного питания, торговли, обслуживания населения, размещаемые в жилых многоквартирных домах ниже третьего этажа;

—Встроенные помещения учреждений и организаций, размещаемые в жилых многоквартирных домах ниже третьего этажа;

—Скверы, сады, бульвары;

—Проезды, тротуары, зеленые насаждения общего пользования;

—Малые архитектурные формы;

—Рекламные конструкции (в случае получения соответствующих разрешений органов местного самоуправления);

—Встроенно-пристроенные помещения учреждений и организаций, пристроенные к жилым многоквартирным домам ниже третьего этажа;

—Встроенно-пристроенные физкультурно-оздоровительные помещения, пристроенные к жилым многоквартирным домам.

Условно разрешенные виды использования недвижимости.

—Многоквартирные жилые дома ниже 4 и выше 17 этажей;

—Детские дошкольные учреждения;

—Школы общеобразовательные;

—Больницы, амбулаторно-поликлинические учреждения, пункты оказания первой медицинской помощи;

—Учреждения и объекты жилищно-коммунального хозяйства;

—Площадки для выгула собак;

—Отделения, участковые пункты милиции;

—Высшие учебные заведения, учреждения среднего профессионального образования без учебно-лабораторных и учебно-производственных корпусов и мастерских;

—Многофункциональные нежилые здания общей площадью до 3000 кв. м;

—Торговые (в том числе торгово-развлекательные и торгово-выставочные) центры и комплексы;

—Офисные и деловые центры, иные отдельно стоящие объекты размещения учреждений и организаций общей площадью до 5000 кв. м;

—Отдельно стоящие объекты общественного питания, торговли, обслуживания населения общей площадью до 3000 кв. м;

—Пристроенные к жилым многоквартирным домам объекты общественного питания, торговли, обслуживания населения общей площадью до 1000 кв. м;

—Культовые объекты;

—Гостиницы, общежития, дома приема гостей;

—Объекты мелкорозничной торговли;
—Физкультурно-оздоровительные сооружения;
—Банно-оздоровительные комплексы;
—Круглогодичные театры, эстрады, танцевальные залы, дискотеки, кинотеатры, видеосалоны;
—Учреждения культуры и искусства;
—Музеи, выставочные залы, галереи, лектории;
—Библиотеки, архивы, информационные центры;
—Объекты связи;
—Общественные туалеты;
—Гаражи (стоянки) многоэтажные для легковых автомобилей;
—Открытые автостоянки для постоянного хранения легковых автомобилей;
—Надземные линейные объекты инженерной инфраструктуры.

Вспомогательные виды разрешенного использования недвижимости.

—Детские площадки, площадки для отдыха, спортивных занятий, площадки для сбора мусора, площадки для сушки белья;
—Подземные и встроенные в здания (пристроенные) гаражи и автостоянки;
—Бесплатные (гостевые) парковки для временного хранения автомобилей;
—Объекты капитального строительства и линейные объекты инженерной инфраструктуры.

Регламенты использования территорий в водоохранных зонах.

Условно разрешенные виды использования территории.
—Разрешено строительство объектов городской инфраструктуры, в том числе транспортной и коммунальной — в соответствии с действующими на территории РФ нормами и правилами.
—Выморачивание, вынос, ликвидация капитальных объектов.
—Озеленение древесно-кустарниковой растительностью, залужение.
—В границах водоохранных зон допускаются проектирование, строительство, реконструкция, ввод в эксплуатацию, эксплуатация хозяйственных и иных объектов при условии оборудования таких объектов сооружениями, обеспечивающими охрану водных объектов от загрязнения, засорения и истощения вод в соответствии с водным законодательством и законодательством в области охраны окружающей среды.

Запрещенные виды использования территории:
- использование сточных вод для удобрения почв;
- размещение кладбищ, скотомогильников, мест захоронения отходов производства и потребления, химических, взрывчатых, токсичных, отравляющих и ядовитых веществ, пунктов захоронения радиоактивных отходов;
- осуществление авиационных мер по борьбе с вредителями и болезнями растений;
- движение и стоянка транспортных средств (кроме специальных транспортных средств), за исключением их движения по дорогам и стоянки на дорогах и в специально оборудованных местах, имеющих твердое покрытие.

Регламенты использования территорий в прибрежной защитной полосе водотоков и водоемов.

Условно разрешенные виды использования территории.
—Выморачивание, вынос, ликвидация капитальных объектов.
—Озеленение древесно-кустарниковой растительностью, залужение.
—Берегоукрепление. Благоустройство и санитарная очистка пляжей.
—Благоустройство территории возлагается на водопользователей, собственников земель, землевладельцев и землепользователей.
—Выморачивание, вынос, ликвидация животноводческих, птицеводческих и других загрязняющих сток объектов.

Запрещенные виды использования территории наряду с установленными пунктом 2 статьи 28 главы 12 настоящих Правил ограничениями:
- распашка земель;
- размещение отвалов размываемых грунтов;
- выпас сельскохозяйственных животных и организация для них летних лагерей, ванн.

Регламенты использования территорий в зонах природно-техногенных ограничений.

1. Условно разрешенные виды использования территории.

1.1. Зона затопления паводком 1% обеспеченности.

Для использования территорий в целях капитального строительства необходимо выполнение следующих условий:

- защита от затопления паводком 1% обеспеченности на основании технико-экономического обоснования целесообразности защиты путем искусственного повышения территории или строительства дамб обвалования;
- организация и очистка поверхностного стока;
- дренирование территории.

1.2. Зона подтопления грунтовыми водами.

Для использования территорий в целях капитального строительства необходимо выполнение следующих условий:

- строительство дренажных систем с нормой осушения 5 м;
- организация и очистка поверхностного стока.

2.2. Требования к назначению, параметрам и размещению объекта капитального строительства на указанном земельном участке. Назначение объекта капитального строительства <2>

Назначение объекта капитального строительства

№	**1**	многоквартирные многоэтажные жилые дома от 4 до 17 этажей (проезды, тротуары, зеленые насаждения общего пользования; бесплатные (гостевые) парковки для временного хранения легковых автомобилей)
	2	объекты капитального строительства и линейные объекты инженерной инфраструктуры
	3	Многофункциональные нежилые здания общей площадью до 3000кв.м.
	4	многоквартирные многоэтажные жилые дома от 4 до 17 этажей; — встроенные объекты общественного питания, торговли, обслуживания населения, размещаемые в жилых домах ниже третьего этажа; встроенные помещения учреждений и организаций, размещаемые в жилых многоквартирных домах ниже третьего этажа; встроено-пристроенные физкультурно — оздоровительные помещения, пристроенные к жилым многоквартирным домам (проезды, тротуары, зеленые насаждения общего пользования; бесплатные (гостевые)парковки для временного хранения легковых автомобилей; детские площадки, площадки для отдыха, спортивных занятий, площадки для сбора мусора, площадки для сушки белья)
	5	объекты капитального строительства и линейные объекты инженерной инфраструктуры
	6	многоквартирные многоэтажные жилые дома от 4 до 17 этажей (проезды, тротуары, зеленые насаждения общего пользования; бесплатные (гостевые) парковки для временного хранения легковых автомобилей; детские площадки, площадки для отдыха, спортивных занятий, площадки для сбора мусора, площадки для сушки белья)

(согласно чертежу) , (назначение объекта капитального строительства)

2.2.1. Предельные (минимальные и (или) максимальные) размеры земельных участков и объектов капитального строительства, в том числе площадь <2>:

Кадастровый номер земельного участка согласно чертежу градостр. плана	1. Длина (метров)	2. Ширина (метров)	3. Полоса отчуждения	4. Охранные зоны	5. Площадь земельного участка (га)	6. Номер объекта кап. стр-ва согласно чертежу градостр. плана	7. Размер (м)		8. Площадь объекта кап. стр-ва (га)
							макс.	мин.	
32:28:0015301:18: ЗУ1	89,66	33,78	-	-	3005	1	-	-	-
32:28:0015301:18: ЗУ2	165,48	57,41	-	-	9752	1	-	-	-
32:28:0015301:18: ЗУ3	18,26	16,77	-	-	311	2	-	-	-
32:28:0015301:18: ЗУ4	177,71	56,24	-	-	8211	1	-	-	-
32:28:0015301:18: ЗУ5	57,69	5955	-	-	3272	1	-	-	-
32:28:0015301:18: ЗУ6	62,95	30,28	-	-	2322	3	-	-	-
32:28:0015301:18: ЗУ7	113,36	39,94	-	-	5080	1	-	-	-
32:28:0015301:18: ЗУ8	95,39	78,12	-	-	268	4	-	-	-
32:28:0015301:18: ЗУ9	17,48	15,44	-	-	7532	2	-	-	-
32:28:0015301:18: ЗУ10	110,28	91,46	-	-	8598	4	-	-	-
32:28:0015301:18: ЗУ11	85,77	67,87	-	-	5833	5	-	-	-
32:28:0015301:18: ЗУ12	109,9*7	55,89	-	-	7836	1	-	-	-
32:28:0015301:18: ЗУ13	117,41	56,84	-	-	6990	6	-	-	-
32:28:0015301:18: ЗУ14	100,53	35,83	-	-	3601	6	-	-	-
32:28:0015301:18: ЗУ15	15,36	13,69	-	-	211	2	-	-	-
32:28:0015301:18: ЗУ16	112,87	49,86	-	-	5214	1	-	-	-
32:28:0015301:18: ЗУ17	110,13	50,67	-	-	5172	6	-	-	-
32:28:0015301:18: ЗУ18	100,75	42,16	-	-	4094	6	-	-	-
32:28:0015301:18: ЗУ19	82,39	80,00	-	-	7287	4	-	-	-

2.2.2. Предельное количество этажей или предельная высота зданий, строений, сооружений _____ **согласно градостроительному регламенту**.<2>

2.2.3. Максимальный процент застройки в границах земельного участка **согласно градостроительному регламенту**. <2>

2.2.4. Иные показатели <2>:

Предельные параметры градостроительных изменений недвижимости

—Минимальная площадь земельного участка многоквартирного жилого дома — 2000 кв. м

—Отступ строений от красной линии в районе существующей застройки — в соответствии со сложившейся ситуацией; в районе новой застройки — не менее 5 метров. Отступ строений от границ смежных земельных участков — не менее 3 метров

—Максимальный процент застройки земельного участка многоквартирного жилого дома — 25 %

—Минимальный процент озеленения земельного участка многоквартирного жилого дома — 10 %

—Минимальное количество парковочных мест на земельном участке многоквартирного жилого дома (в том числе на открытых и закрытых парковках и стоянках всех типов) — не менее 150 машино-мест на 1000 жителей

—Максимальный процент застройки жилого квартала (микрорайона) — 30 %

—Общая площадь торговых (в том числе торгово-развлекательных и торгово-выставочных) центров и комплексов до 80000 кв. м

—Минимальная площадь земельного участка проектируемого многоквартирного жилого дома должна составлять 65 % от общей площади квартир жилого дома, максимальная — 98 % от общей площади квартир жилого дома

Информация о технических условиях подключения объектов капитального строительства к сетям инженерно-технического обеспечения:

Водоснабжение, водоотведение

(тип инженерно-технического обеспечения)

Выданы: МУП «Брянский городской водоканал» от 18.02.2011 № 909-и, письмо МУП «Брянский городской водоканал» от 23.01.2015 № 274-и

(дата, наименование органа (организации), выдавшего технические условия)

Электроснабжение

(тип инженерно-технического обеспечения)

Выданы: филиал ОАО «МРСК Центра» — «Брянскэнерго» № 20276367 от 13.07.2013; от 14.04.2015.№ 20363321

(дата, наименование органа (организации), выдавшего технические условия)

Газоснабжение

(тип инженерно-технического обеспечения)

Выданы: филиал ОАО «Брянскоблгаз» от 04.09.2013 № 672; от 11.06.2013 № 412, письмо от 16.06.2015 № БК-8/2344, письмо от 09.09.2015 № БК-8/3868,

(дата, наименование органа (организации), выдавшего технические условия)

2.2.5. Требования к назначению, параметрам и размещению объекта капитального строительства на указанном земельном участке <3>, <4>

Назначение объекта капитального строительства

Заполнения не требуется

(согласно чертежу) , (назначение объекта капитального строительства)

Предельные (минимальные и (или) максимальные) размеры земельных участков:

Номер участка согласно чертежу градостроительного плана	Длина (м)	Ширина (м)	Площадь (га)	Полоса отчуждения	Охранные зоны
Заполнения не требуется					

3. Информация о расположенных в границах земельного участка объектах капитального строительства и объектах культурного наследия <1>, <2>, <3>,<4>

3.1. Объекты капитального строительства

№ **-** **отсутствуют**

(согласно чертежу градостроительного плана) , (назначение объекта капитального строительства)

инвентаризационный или кадастровый номер**: заполнения не требуется**

технический ~~или кадастровый~~ паспорт объекта подготовлен

заполнения не требуется

(дата)

(наименование организации (органа) государственного кадастрового учета объектов недвижимости или государственного технического учета и технической инвентаризации объектов капитального строительства)

3.2. Объекты, включенные в единый государственный реестр объектов культурного наследия (памятников истории и культуры) народов Российской Федерации:

№ **-** **отсутствуют**

(согласно чертежу градостроительного плана) , (назначение объекта капитального строительства)

_____ заполнения не требуется _____
(наименование органа государственной власти, принявшего решение о включении выявленного объекта культурного наследия в реестр, реквизиты этого решения)

регистрационный номер в реестре__**заполнения не требуется**__от_____
(дата)

4. Информация о разделении земельного участка <2>, <3>, <4>

_____**Земельный кодекс РФ ст. 11.9 от 25.10.2001 № 136 — ФЗ**_____
(наименование и реквизиты документа, определяющего возможность или невозможность разделения)

<1> При отсутствии правил землепользования и застройки, но не позднее 1 января 2012 года заполняется на основании документации по планировке территории.

<2> Заполняется на земельные участки, на которые действие градостроительного регламента распространяется.

<3> Заполняется на земельный участок, на который градостроительный регламент не устанавливается.

<4> Заполняется на земельный участок, на который градостроительный регламент не распространяется.

Е.М. АВОЯН,
главный специалист отдела планирования и градостроительного развития
П.Н. КУЛАГИН,
и.о. начальника отдела планирования и градостроительного развития
А.С. ВЕРБИЦКИЙ,
и.о. заместителя Главы городской администрации

ИНФОРМАЦИЯ

ИНФОРМАЦИЯ

Управление имущественных и земельных отношений Брянской городской администрации (Организатор торгов) сообщает результаты аукциона по продаже права на заключение договоров аренды земельных участков, дата проведения 14.06.2016.

№ лота	Месторасположение (адрес) земельного участка	Решение о проведении аукциона	Площадь земельного участка, м²	Годовой размер арендной платы, руб.	Итоги аукциона (победитель)
Предмет аукциона — право на заключение договоров аренды земельных участков. Границы земельных участков определены кадастровыми паспортами земельных участков.					
1.	Брянская обл., г. Брянск, о/д 16 по ул. Дзержинского, кадастровый номер 32:28:0042418:604, разрешенное использование: основной вид — проезды, тротуары, зеленые насаждения общего пользования; вспомогательный вид — объекты капитального строительства и линейные объекты инженерной инфраструктуры.	Постановление Брянской городской администрации от 28.04.2016 № 1383-п	1233	544 093	Аукцион не состоялся, в связи с подачей единственной заявки. Договор аренды с единственным заявителем заключается по начальной цене аукциона.

2.	Брянская обл., г. Брянск, о/д 7 по ул. Богдана Хмельницкого, кадастровый номер 32:28:0042407:609, разрешенное использование: основной вид — проезды, тротуары, зеленые насаждения общего пользования; вспомогательный вид — объекты капитального строительства и линейные объекты инженерной инфраструктуры.	Постановление Брянской городской администрации от 28.04.2016 № 1383-п	450	149 000	Аукцион не состоялся, в связи с подачей единственной заявки. Договор аренды с единственным заявителем заключается по начальной цене аукциона.

ИЗВЕЩЕНИЕ
о проведении аукциона на право заключения договоров аренды земельных участков.

Аукцион открытый по составу участников и по форме подачи предложений.

Организатор аукциона (уполномоченный орган по распоряжению земельными участками, находящимися в государственной собственности)**:** Управление имущественных и земельных отношений Брянской городской администрации.

Адрес: г. Брянск, проспект Ленина, д.35, тел. 64-50-14, torgi32@inbox.ru.

Аукцион проводится по адресу: г. Брянск, проспект Ленина, д.35, 2 этаж, каб. 7.

Дата и время проведения аукциона: 18 июля 2016 года в 12 часов.

Предмет аукциона – право на заключение договоров аренды земельных участков.

Земельные участки из категории земель – земли населенных пунктов.

Государственная собственность на земельные участки не разграничена.

ЛОТ № 1.

Адрес земельного участка: Брянская обл., г. Брянск, ул. Желябова.

Разрешенное использование: многоквартирные многоэтажные жилые дома от 4 до 17 этажей.

Целевое назначение: для строительства многоквартирного многоэтажного жилого дома.

Ж1: Зона многоквартирных многоэтажных жилых домов (от 4 этажей и выше).

Максимально и минимально допустимые параметры разрешенного строительства объекта капитального строительства:

- Минимальная площадь земельного участка многоквартирного жилого дома – 2000 кв. м.
- Отступ строений от границы земельного участка в районе существующей застройки – в соответствии со сложившейся ситуацией, в районе новой застройки – не менее 3 метров.
- Отступ строений от красной линии в районе существующей застройки – в соответствии со сложившейся ситуацией, в районе новой застройки – не менее 5м. Отступ строений от границ смежных земельных участков – не менее 3 м.
- Максимальный процент застройки земельного участка многоквартирного жилого дома – 25%.

Минимальный процент озеленения земельного участка многоквартирного жилого дома – 10%.

- Минимальное количество парковочных мест на земельном участке многоквартирного жилого дома (в том числе на открытых и закрытых парковках и стоянках всех типов) – не менее 150 машино-мест на 1000 жителей.
- Максимальный процент застройки жилого квартала (микрорайона) – 30%.
- Минимальная площадь земельного участка проектируемого многоквартирного жилого дома должна составлять 65% от общей площади квартир жилого дома, максимальная – 98% от общей площади квартир жилого дома.
- Максимальный процент застройки земельного участка проектируемого многоквартирного жилого дома – 25 %.

Ограничение использования: ограничение прав на земельный участок, предусмотренные ст.56, 56.1 ЗК РФ (участок использовать в соответствии с Правилами установления охранных зон объектов электросетевого хозяйства и особых условий использования земельных участков, расположенных в границах таких зон, утвержденных Постановлением Правительства РФ от 24.02.2009 № 160.)

В границах земельного участка проходит балансовая воздушная линия 6кВ (РП-37-ТП-3045).

Решение о проведении аукциона: постановление Брянской городской администрации от 08.06.2016 № 1884-п.

Площадь земельного участка: 4400 кв. м.

Кадастровый номер: 32:28:0000000:6272.

Начальный размер годовой арендной платы: 2 142 000 рублей.

Шаг аукциона: 64 260 рублей.

Задаток: 2 000 000 рублей.

Срок аренды: 10 лет.

Технические условия подключения (технологического присоединения) объекта капитального строительства к сетям инженерно-технического присоединения.

Водоснабжение.

Подключение возможно при условии:

1. Место подключения: существующий частный внутриквартальный водопровод д=250мм по ул. Почтовой, на что получить согласие балансодержателя – МУП «Брянскгорстройзаказчик».

2. Предусмотреть мероприятия по повышению давления во внутренней водопроводной сети жилых домов согласно СНиП 2.04.01-85* и СНиП 2.04.02-84*.

3. Запроектировать и установить узлы учета расхода питьевой воды согласно СП 30.13330.2012 в легкодоступном помещении и обеспечить беспрепятственный к ним доступ. Водомерные узлы предъявить к приемке представителю МУП «Брянскгорводоканал».

Запорная арматура должна быть в технически исправном состоянии.

Срок подключения объекта к сетям водопровода: после выполнения технических условий на подключение и условий договора о подключении к централизованной системе холодного водоснабжения.

Планируемый объем водопотребления: согласно расчету.

Информация о плате за 1 м^3 подключаемой нагрузки к сетям водоснабжения: в соответствии с договором о подключении (техническом присоединении) к централизованной системе холодного водоснабжения.

Водоотведение.

Место подключения – существующая внутриквартальная канализация диаметром 300 мм по ул. Почтовой.

Срок подключения – после выполнения технических условий на подключение и условий договора о подключении к централизованной системе водоотведения.

Планируемый объем водоотведения: согласно расчету.

Информация о плате за 1 м^3 подключаемой нагрузки к сетям водоотведения – в соответствии с договором о подключении (технологическом присоединении) к централизованной системе водоотведения.

В соответствии с постановлениями Правительства РФ № 83 от 13.02.2006 «Об утверждении правил определения и предоставления технических условий подключения объекта капитального строительства к сетям инженерно-технического обеспечения и правил подключения объекта капитального строительства к сетям инженерно-технического обеспечения» и № 644, № 645 от 29.07.2013 «Об утверждении Правил холодного водоснабжения и водоотведения...», «Об утверждении типовых договоров в области холодного водоснабжения и водоотведения» для подключения объекта к сетям водопровода и канализации, заказчику необходимо до согласования проектно-сметной документации предоставить запрос о заключении договора на подключение проектируемого объекта к сетям водопровода и канализации и выдачи технических условий на присоединение к сетям водопровода и канализации.

Разработка проектно-сметной документации осуществляется на основании технических условий на присоединение к сетям водопровода и канализации.

Срок действия технических условий до 19.04.2019.

Электроснабжение.

Технологическое присоединение к электрическим сетям нагрузки (104,4 кВт – по укрупненному расчету для присоединения многоэтажных жилых домов до 17 этажей с учетом II категории надежности электроснабжения) является принципиально возможным после выполнения мероприятий:

- получение разрешения филиала ПАО «МРСК Центра» - «Брянскэнерго» на прокладку высоковольтной кабельной линии и отбор дополнительной мощности от принадлежащего ему питающего центра (ПС «Камвольная»);
- строительство (в районе проектируемого объекта) двухтрансформаторной подстанции (ТП);
- строительство высоковольтных распределительных сетей от ПС «Камвольная» и РУ-6кВ РП-37 до проектируемой ТП;
- реконструкция РУ-6кВ РП-37 с установкой дополнительного оборудования;
- строительство низковольтных распределительных сетей от проектируемой ТП до проектируемого объекта.

На земельном участке проходит балансовая воздушная линия 6 кВ (РП-37-ТП-3045). Строительство вести с соблюдением охранной зоны энергетического объекта. При нарушении охранной зоны данного энергетического объекта заявителю технологического присоединения необходимо заключить с филиалом соглашение о компенсации затрат по выносу сетей из зоны застройки.

Договор технологического присоединения и технические условия, как неотъемлемая часть договора технологического присоединения, будут подготовлены после обращения Заказчика строительства в сетевую организацию с предоставлением документов в соответствии с Правилами технологического присоединения энергопринимающих устройств потребителей электрической энергии, объектов по производству электрической энергии, а также объектов электросетевого хозяйства, принадлежащих сетевым организациям и иным лицам, к электрическим сетям, утвержденным Постановлением Правительства РФ от 27.12.2004 № 861.

Размер платы за технологическое присоединение энергопринимающего устройства к электрической сети, в зависимости от присоединяемой мощности, заявленного уровня напряжения и категории надежности электроснабжения, определяется Приказом Управления государственного регулирования тарифов Брянской области, действующим на соответствующий расчетный период регулирования.

Срок действия технических условий до 26.04.2018.

Газификация объекта строительства возможна от существующего газопровода высокого давления II категории диаметром 159 мм, идущего к ГРП-362 по ул. Почтовой в Бежицком р-не г. Брянска, принадлежащего АО «Газпром газораспределение Брянск».

Срок действия технических условий до 20.04.2018г.

Тепловые сети

Возможно присоединение к тепловым сетям после предоставления расчета тепловых нагрузок по отоплению и горячему водоснабжению подключаемого объекта. Плата за подключение составляет ориентировочно 13,872 млн. рублей (с НДС) за 1 Гкал присоединяемой тепловой нагрузки.

Срок действия условий – до 21.04.2018г.

ЛОТ № 2.

Адрес земельного участка: Брянская обл., г. Брянск, ул. Родниковая.

Разрешенное использование: отдельно стоящие жилые дома на одну семью от 1 до 3 этажей (включая мансардный этаж) с придомовыми участками.

Целевое назначение: для строительства индивидуального жилого дома.

Ж3: Зона усадебной застройки индивидуальными жилыми домами и блокированными жилыми домами с приквартирными участками.

Ограничение использования: ограничение прав на земельный участок, предусмотренные ст.56, 56.1 ЗК РФ (участок использовать в соответствии с Правилами установления охранных зон объектов электросетевого хозяйства и особых условий использования земельных участков, расположенных в границах таких зон, утвержденных Постановлением Правительства РФ от 24.02.2009 № 160.)

По границе земельного участка проходит балансовая воздушная линия 0,4 кВ, идущая от ТП-3089.

Решение о проведении аукциона: постановление Брянской городской администрации от 08.06.2016 № 1888-п.

Площадь земельного участка: 758 кв. м.

Кадастровый номер: 32:28:0011473:31.

Начальный размер годовой арендной платы: 370 000 рублей.

Шаг аукциона: 11 100 рублей.

Задаток: 370 000 рублей.

Срок аренды: 20 лет.

ЛОТ № 3.

Адрес земельного участка: Брянская обл., г. Брянск, ул. Родниковая.

Разрешенное использование: отдельно стоящие жилые дома на одну семью от 1 до 3 этажей (включая мансардный этаж) с придомовыми участками.

Целевое назначение: для строительства индивидуального жилого дома.

Ж3: Зона усадебной застройки индивидуальными жилыми домами и блокированными жилыми домами с приквартирными участками.

Ограничение использования: ограничение прав на земельный участок, предусмотренные ст.56, 56.1 ЗК РФ (участок использовать в соответствии с Правилами установления охранных зон объектов электросетевого хозяйства и особых условий использования земельных участков, расположенных в границах таких зон, утвержденных Постановлением Правительства РФ от 24.02.2009 № 160.)

По границе земельного участка проходит балансовая воздушная линия 0,4 кВ, идущая от ТП-3089.

Решение о проведении аукциона: постановление Брянской городской администрации от 08.06.2016 № 1888-п.

Площадь земельного участка: 777 кв. м.

Кадастровый номер: 32:28:0011473:30.

Начальный размер годовой арендной платы: 380 000 рублей.

Шаг аукциона: 11 400 рублей.

Задаток: 380 000 рублей.

Срок аренды: 20 лет.

Технические условия подключения (технологического присоединения) объекта капитального строительства к сетям инженерно-технического присоединения. (для лота № 2, №3).

Водоснабжение.

Подключение возможно при условии:

1. Место подключения: существующий городской водопровод д=100мм по ул. Желябова, после выполнения п.2.

2. Запроектировать и проложить водопровод от точки подключения до жилого дома. Диаметр проектируемого водопровода определить расчетом с учетом противопожарных требований.

3. Запроектировать и установить узел учета расхода питьевой воды диаметром не более 15 мм согласно СП 30.13330.2012 в легкодоступном помещении и обеспечить беспрепятственный к нему доступ. Водомерный узел предъявить к приемке представителю МУП «Брянскгорводоканал».

4. Водопроводный ввод на жилой дом проложить трубами диаметром 20 мм.

Срок подключения объекта к сетям водопровода: после выполнения технических условий на подключение и условий договора о подключении к централизованной системе холодного водоснабжения.

Планируемый объем водопотребления: согласно утвержденных норм водопотребления.

Информация о плате за 1 м^3 подключаемой нагрузки к сетям водоснабжения: в соответствии с договором о подключении (техническом присоединении) к централизованной системе холодного водоснабжения.

Водоотведение.

В данном районе централизованная канализация отсутствует.

Планируемый объем водоотведения: согласно п.3.9 СНиП 2.04.03-85 «Канализация. Наружные сети и сооружения», для отдельно стоящих зданий при расходе бытовых сточных вод до 1м^3/сут. допускается устройство люфт-клозетов или водонепроницаемых выгребов.

В соответствии с постановлениями Правительства РФ № 83 от 13.02.2006 «Об утверждении правил определения и предоставления технических условий подключения объекта капитального строительства к сетям инженерно-технического обеспечения и правил подключения объекта капитального строительства к сетям инженерно-технического обеспечения» и № 644, № 645 от 29.07.2013 «Об утверждении Правил холодного водоснабжения и водоотведения...», «Об утверждении типовых договоров в области холодного водоснабжения и водоотведения» для подключения объекта к сетям водопровода и канализации, заказчику необходимо до согласования проектно-сметной документации предоставить запрос о заключении договора на подключение проектируемого объекта к сетям водопровода и канализации и выдачи технических условий на присоединение к сетям водопровода и канализации.

Разработка проектно-сметной документации осуществляется на основании технических условий на присоединение к сетям водопровода и канализации.

Срок действия технических условий до 07.05.2019.

Электроснабжение.

Технологическое присоединение к электрическим сетям нагрузки (до 15 кВт) является принципиально возможным после строительства низковольтных распределительных сетей от ТП-3045 до проектируемых объектов.

По границе земельных участков проходит балансовая воздушная линия 0,4 кВ, идущая от ТП-3089). При нарушении охранной зоны данного энергетического объекта, заявителю технологического присоединения необходимо заключить с Филиалом ООО «БрянскЭлектро» в г. Брянск соглашение о компенсации затрат по выносу сетей из зоны застройки.

Договор технологического присоединения и технические условия, как неотъемлемая часть договора технологического присоединения, будут подготовлены после обращения Заказчика строительства в сетевую организацию с предоставлением документов в соответствии с Правилами технологического присоединения энергопринимающих устройств потребителей электрической энергии, объектов по производству электрической энергии, а также объектов электросетевого хозяйства, принадлежащих сетевым организациям и иным лицам, к электрическим сетям, утвержденным Постановлением Правительства РФ от 27.12.2004 № 861.

Размер платы за технологическое присоединение энергопринимающего устройства к электрической сети, в зависимости от присоединяемой мощности, заявленного уровня напряжения и категории надежности электроснабжения, определяется Приказом Управления государственного регулирования тарифов Брянской области, действующим на соответствующий расчетный период регулирования.

Срок действия технических условий до 05.05.2018.

Газификация объекта строительства возможна от существующего газопровода низкого давления диаметром 159 мм по ул. Родниковой в Бежицком р-не г. Брянска, принадлежащего АО «Газпром газораспределение Брянск».

Срок действия технических условий до 12.05.2018.

Тепловые сети для подключения объекта строительства на данном земельном участке отсутствуют.

Максимально и минимально допустимые параметры разрешенного строительства объекта капитального строительства для зоны Ж3 (лот №2, лот №3).

Общие:

- максимальная высота зданий - 3 этажа (дополнительно допускается мансардный этаж);
- отступ строений от красной линии улиц в районе существующей застройки - в соответствии со сложившейся ситуацией; в районе новой застройки - не менее 3 метров;
- ограждение со стороны улицы устанавливается по типовым проектам высотой до 2-х метров;
- ограждение приусадебного участка между смежными земельными участками устанавливается сетчатое или решетчатое высотой до 1,6 м;
- озеленение земельного участка - не менее 15%.

Для отдельно стоящих одноквартирных жилых домов и одноквартирных блокированных жилых домов:

- минимальные противопожарные расстояния между зданиями и строениями должны соответствовать требованиям таблицы 11 приложения к Федеральному закону от 22.07.2008 № 123-ФЗ «Технический регламент о требованиях пожарной безопасности»;
- расстояние от хозяйственных построек до красных линий улиц и проездов - не менее 5 метров;

- расстояние от окон жилых комнат домов до стен жилого дома и хозпостроек (сарая, гаража, бани), расположенных на соседних земельных участках, - не менее 6 метров;

- минимальные расстояния от границ соседнего приквартирного участка до основного строения (жилого дома) - не менее 3 метров, до построек для содержания скота и птицы - не менее 4 метров, до прочих построек (бани, гаража и др.) - не менее 1 метра.

Для отдельно стоящих одноквартирных жилых домов:

- минимальная площадь земельных участков - 450 кв. м;

- коэффициент строительного использования земельного участка - не более 0,67 м кв. общей площади капитальных построек на 1 кв. м земельного участка.

Для одноквартирных блокированных жилых домов:

- минимальная площадь земельных участков - 600 кв. м, но не менее 200 кв. м на один дом;

- коэффициент строительного использования земельного участка - не более 0,94 м кв. общей площади капитальных построек на 1 кв. м земельного участка.

Документы, представляемые заявителем для участия в аукционе:

- заявка на участие в аукционе (по установленной форме) с указанием банковских реквизитов счета для возврата задатка;

- копии документов, удостоверяющих личность заявителя (для граждан);

- надлежащим образом заверенный перевод на русский язык документов о государственной регистрации юридического лица в соответствии с законодательством иностранного государства в случае, если заявителем является иностранное юридическое лицо;

- документы, подтверждающие внесение задатка.

Договор аренды земельного участка (по установленной форме) подлежит заключению в сроки, установленные ст. 39.12 Земельного кодекса Российской Федерации. Не допускается заключение договора аренды земельного участка ранее, чем через 10 дней со дня размещения информации о результатах аукциона на официальном сайте.

Обременения и ограничения использования земельных участков, в рамках договора аренды земельного участка.

Границы земельных участков определены кадастровыми паспортами земельных участков.

Для участия в аукционе претендентами вносится задаток **с 17.06.2016 по 12.07.2016,** единовременно, по следующим реквизитам: получатель задатка – Отделение №1 УФК по Брянской области (ОФК, 01 Управление имущественных и земельных отношений Брянской городской администрации л/с 05273014250), счет №40302810500013000057 в Отделении Брянск, БИК 041501001, КПП 325701001, ИНН 3250512568, ОКТМО 15701000. Назначение платежа: задаток за участие в аукционе (с указанием адреса земельного участка).

Задатки должны поступить на счет организатора аукциона на дату определения участников аукциона.

Документом, подтверждающим поступление задатка на счет организатора аукциона, является выписка со счета организатора аукциона. Внесенный победителем аукциона задаток засчитывается в оплату предмета аукциона. Организатор аукциона возвращает задаток в течение 3 рабочих дней:

- со дня поступления уведомления об отзыве заявки (в случае отзыва заявки до окончания срока приема заявок);

- со дня оформления протокола рассмотрения заявок заявителям не признанными участниками аукциона;

- со дня оформления протокола о результатах аукциона участникам аукциона, не ставшим победителем и в случае отзыва заявки позднее дня окончания срока приема заявок.

Заявки претендентов с прилагаемыми к ним документами принимаются организатором аукциона по рабочим дням с 9.00 до 13.00 и с 14.00 до 17.00 (в пятницу до 16.00 часов) начиная со дня опубликования настоящего информационного сообщения по адресу: г. Брянск, пр-т Ленина, 24, каб. 4, тел. 64-50-14.

Прием заявок прекращается 13 июля 2016 г. в 12 часов 00 минут.

День определения участников аукциона – 14 июля 2016 г.

Порядок подачи и приема заявок:

Заявка по установленной форме (2 экз.) подается претендентом лично или представителем претендента по доверенности. Заявка регистрируется организатором аукциона в журнале приема заявок с присвоением каждой заявке номера и с указанием даты и времени подачи документов. Один заявитель имеет право подать только одну

заявку. Заявка, поступившая по истечении срока приема заявок, возвращается заявителю в день ее поступления.

Порядок проведения аукциона:

а) аукцион ведет аукционист;

б) аукцион начинается с оглашения аукционистом наименования, основных характеристик и начальной цены права аренды земельного участка, «шага аукциона» и порядка проведения аукциона;

в) участникам аукциона выдаются пронумерованные билеты, которые они поднимают после оглашения аукционистом начальной цены и каждой очередной цены в случае, если готовы заключить договор аренды в соответствии с этой ценой;

г) каждую последующую цену аукционист назначает путем увеличения текущей цены на «шаг аукциона». После объявления очередной цены аукционист называет номер билета участника аукциона, который первым поднял билет, и указывает на этого участника аукциона. Затем аукционист объявляет следующую цену в соответствии с «шагом аукциона»;

д) при отсутствии участников аукциона, готовых заключить договор аренды в соответствии с названной аукционистом ценой, аукционист повторяет эту цену 3 раза.

Если после троекратного объявления очередной цены ни один из участников аукциона не поднял билет, аукцион завершается.

е) по завершении аукциона аукционист объявляет установленную цену предмета аукциона и номер билета победителя аукциона.

Победителем аукциона признается участник, предложивший наибольший размер ежегодной арендной платы за земельный участок. Результаты аукциона оформляются протоколом, который подписывается в день проведения аукциона.

Организатор аукциона объявляет о принятом решении в месте и в день проведения аукциона.

Осмотр земельных участков на местности проводится претендентами самостоятельно.

Получить дополнительную информацию, необходимые материалы и документы по предмету аукциона, подать заявку на участие в аукционе можно по месту приема заявок со дня опубликования настоящего извещения ежедневно в рабочие дни с 9.00 до 13.00 и с 14.00 до 17.00 (в пятницу до 16.00 часов) по адресу: г. Брянск, пр-т Ленина, 24, каб. 4, тел. 64-50-14.

Проект договора аренды размещен на официальном сайте Брянской городской администрации www.admin.bryansk.ru, на официальном сайте торгов www.torgi.gov.ru.

Все вопросы, касающиеся проведения аукционов по продаже права на заключение договоров аренды земельных участков, не нашедшие отражения в настоящем сообщении, регулируются в соответствии с требованиями законодательства Российской Федерации.

ЗАЯВКА НА УЧАСТИЕ В АУКЦИОНЕ

на право заключения договора аренды земельного участка

(заполняется претендентом (его полномочным представителем)

Дата проведения аукциона «_____» _____**20___г.**

Претендент — физическое ☐ лицо юридическое лицо ☐

Претендент _____

_____

(для физических лиц)

Документ, удостоверяющий личность: _____

_____

ИНН_____ Телефон _____

(для юридических лиц)

Документ о государственной регистрации в качестве юридического лица_____

серия _____ № _____ дата регистрации _____ОГРН_____

Орган, осуществивший регистрацию _____

Место выдачи _____

ИНН _____ КПП_____

Место жительства / Место нахождения претендента: _____

_____

Телефон _____ Факс _____ Индекс _____

принимая решение об участии в аукционе на право заключения договора аренды земельного участка, расположенного по адресу: _____, кадастровый № _____, площадью _____ кв.м., разрешенное использование — _____

_____

_____ (далее — земельный участок), обязуюсь:

Соблюдать условия проведения аукциона, содержащиеся в извещении, опубликованном на официальном сайте Российской Федерации www.torgi.gov.ru, а также порядок проведения аукциона, предусмотренный Земельным кодексом Российской Федерации.

В случае признания победителем аукциона:

– подписать протокол по итогам аукциона;

– оплатить размер годовой арендной платы, определенной по итогам аукциона в срок, указанный в извещении о проведении аукциона;

– заключить в установленный срок договор аренды, принять земельный участок по акту приема-передачи и выполнить предусмотренные договором аренды условия.

Со сведениями, изложенными в извещении о проведении аукциона, ознакомлен и согласен, в том числе:

– с данными об организаторе аукциона;

– о предмете аукциона, начальной цене годовой арендной платы, величине повышения начальной цены (шаг аукциона);

– о технических условиях подключения (технологического присоединения) капитального объекта к сетям инженерно-технического обеспечения, с информацией о плате за подключение (технологическое присоединение);

– о времени и месте проведения аукциона, порядке его проведения, в том числе об оформлении участия в аукционе, порядке определения победителя, заключения договора аренды;

– об оплате арендной платы, последствиях уклонения или отказа от подписания протокола об итогах аукциона, договора аренды;

– о порядке определения победителя;

– с порядком отмены аукциона;

– с документами, содержащими сведения об участке, с возможностью ознакомления с состоянием земельного участка посредством осмотра, в порядке, установленном извещением о проведении аукциона, с обременениями и ограничениями использования земельного участка.

Претендент согласен на участие в аукционе на указанных условиях.

Претендент подтверждает, что на дату подписания настоящей заявки он ознакомлен с документами, содержащими сведения об участке, а также ему была предоставлена возможность ознакомиться с состоянием земельного участка в результате осмотра, который претендент мог осуществить самостоятельно или в присутствии представителя организатора торгов в порядке, установленном извещением и документацией об аукционе, претензий не имеет.

Претендент осведомлен о порядке отзыва заявки и о порядке перечисления и возврата задатка. Задаток подлежит перечислению претендентом на счет организатора аукциона и перечисляется непосредственно претендентом. Надлежащей оплатой задатка является поступление денежных средств на счет организатора аукциона на дату рассмотрения заявок на участие в аукционе. Исполнение обязанности по внесению суммы задатка третьими лицами

не допускается. В случае отказа победителя аукциона от подписания протокола подведения итогов аукциона или заключения договора аренды земельного участка, сумма внесенного им задатка не возвращается.

Возврат задатка производится по следующим реквизитам:

_____

Уведомление претендента обо всех изменениях осуществляется по следующему адресу: _____

_____

Контактный телефон _____.

Даю согласие на обработку моих персональных данных в соответствии с нормами и требованиями Федерального закона от 27 июля 2006 года № 152-ФЗ «О персональных данных».

Подпись претендента
(полномочного представителя претендента)
_____/_____/

Время и дата принятия заявки:

Час. ____ мин. ____ «____» _____ 201____ года.

Регистрационный номер заявки: № _____
Подпись уполномоченного лица организатора аукциона _____/_____

Муниципальная газета
Брянск

E-mail: bryanskpress@online.bryansk.ru
www.bryansk032.ru

Адрес редакции и издателя:
241002, г. Брянск, просп. Ленина, 35

Учредители и издатели газеты — Брянский городской Совет народных депутатов, Брянская городская администрация.
И.о. главного редактора — Н.В. Будник.

Подготовлено к печати ООО «Редакция «Брянский рабочий» согласно муниципальному контракту № 0127300013116000080 от 01.03.2016 г. с Брянской городской администрацией — страницы 1–128.

Свидетельство о регистрации СМИ ПИ № ТУ 32-00309 от 26.06.2014. Выдано Управлением Федеральной службы по надзору в сфере связи, информационных технологий и массовых коммуникаций по Брянской области.

Время подписания в печать по графику — 18.00. Фактически — 18.00.
Отпечатано в ООО «Редакция «Брянский рабочий». г. Брянск, ул. Трудовая, 1а, т. 74-31-64

Телефон
отдела по связям с общественностью и СМИ Брянского городского Совета народных депутатов
(4832) 74-97-18

Тираж 100
Заказ 025/2
12+