Брянск

Муниципальная газета
Распространяется бесплатно

06.10.2017 г. № 42д (930)

ПОСТАНОВЛЕНИЯ БРЯНСКОЙ ГОРОДСКОЙ АДМИНИСТРАЦИИ

Постановление № 3204-п от 13.09.2017

О разрешении муниципальному казенному учреждению «Управление жилищно-коммунального хозяйства» города Брянска (МКУ «УЖКХ» г.Брянска) внесения изменений в проект планировки территории бывшего аэропорта, расположенной в Советском районе города Брянска, утвержденный постановлением Брянской городской администрации от 10.09.2009 №1629-п, в границах квартала, ограниченного улицами Крахмалева, Горбатова, Евдокимова, Рекункова в Советском районе города Брянска, в целях уточнения «красных линий» ул. Рекункова

Руководствуясь статьями 45, 46 Градостроительного кодекса Российской Федерации, на основании обращения МКУ «УЖКХ» г.Брянска от 30.05.2017 №1/06-1197 и решения комиссии по рассмотрению проектов планировки элементов планировочной структуры территории города Брянска (протокол от 15.08.2017)

ПОСТАНОВЛЯЮ:

1. Разрешить МКУ «УЖКХ» г.Брянска внесение изменений в проект планировки территории бывшего аэропорта, расположенной в Советском районе города Брянска, утвержденный постановлением Брянской городской администрации от 10.09.2009 №1629-п (в редакции постановлений Брянской городской администрации от 26.07.2012 №1837-п, от 11.12.2012 №3153-п, от 27.03.2015 №861-п, от 12.05.2016 №1537-п, от 02.12.2016 №4211-п, от 07.12.2016 №4276-п, от 22.12.2016 №4481-п, от 15.02.2017 №494-п, от 06.04.2017 №1143-п, от 29.05.2017 №1876-п), в границах квартала, ограниченного улицами Крахмалева, Горбатова, Евдокимова, Рекункова в Советском районе города Брянска, в целях уточнения «красных линий» ул. Рекункова.

2. Внесение изменений в проект планировки территории завершить в срок не позднее 6 месяцев с момента опубликования данного постановления.

3. Финансирование проектных работ МКУ «УЖКХ» г.Брянска осуществлять за счет собственных средств.

4. Управлению по строительству и развитию территории города Брянска (Абрамов) выдать МКУ «УЖКХ» г.Брянска техническое задание на внесение изменений в проект планировки территории.

5. Постановление вступает в силу со дня его подписания.

6. Опубликовать настоящее постановление в муниципальной газете «Брянск» в течение 3 дней с даты его принятия и разместить на официальном сайте Брянской городской администрации в сети «Интернет».

7. Контроль за выполнением настоящего постановления возложить на заместителя Главы городской администрации А.С. Вербицкого.

А.Н. МАКАРОВ,
Глава администрации

Постановление № 3352-п от 27.09.2017

О разрешении обществу с ограниченной ответственностью (ООО) «Трубопроводстрой» разработки проекта планировки, содержащего проект межевания, территории, ограниченной пер.Московским и проездом Московским в Фокинском районе г.Брянска, рядом с земельным участком с кадастровым номером 32:28:0041601:749, по адресу: г.Брянск, пер.Московский, строение 9

Руководствуясь статьями 43, 45, 46 Градостроительного кодекса Российской Федерации, на основании обращения ООО «Трубопроводстрой» от 01.08.2017 № 2240 и решения комиссии по рассмотрению проектов планировки элементов планировочной структуры территории города Брянска (протокол от 22.08.2017)

ПОСТАНОВЛЯЮ:

1. Разрешить ООО «Трубопроводстрой» разработку проекта планировки, содержащего проект межевания, территории, ограниченной пер.Московским и проездом Московским в Фокинском районе г.Брянска, рядом с земельным участком с кадастровым номером 32:28:0041601:749, по адресу: г.Брянск, пер.Московский, строение 9.

2. Разработку проекта планировки, содержащего проект межевания, территории завершить в срок не позднее 6 месяцев с момента опубликования данного постановления.

3. Финансирование проектных работ ООО «Трубопроводстрой» осуществить за счет собственных средств.

4. Управлению по строительству и развитию территории города Брянска (Коньшаков) выдать ООО «Трубопроводстрой» техническое задание на разработку проекта планировки, содержащего проект межевания, территории.

5. Постановление вступает в силу со дня его подписания.

6. Опубликовать настоящее постановление в муниципальной газете «Брянск» в течение 3 дней с даты его принятия и разместить на официальном сайте Брянской городской администрации.

7. Контроль за выполнением настоящего постановления возложить на заместителя Главы городской администрации А.С. Вербицкого.

А.Н. МАКАРОВ,
Глава администрации

Постановление № 3353-п от 27.09.2017

О внесении изменения в постановление Брянской городской администрации от 08.02.2017 № 388-п «Об утверждении перечня объектов капитального строительства и объектов недвижимости, приобретаемых для муниципальных нужд города Брянска, на 2017 год и на плановый период 2018 и 2019 годов»

На основании писем Управления по строительству и развитию территории города Брянска от 21.09.2017 № 28/8429 и МКУ «УКС» г. Брянска от 20.09.2017 № 949-и

ПОСТАНОВЛЯЮ:

1. Внести в постановление Брянской городской администрации от 08.02.2017 № 388-п «Об утверждении перечня объектов капитального строительства и объектов недвижимости, приобретаемых для муниципальных нужд города Брянска, на 2017 год и на плановый период 2018 и 2019 годов» (в редакции постановлений от 03.03.2017 № 716-п, от 24.03.2017 № 979-п, от 14.04.2017 № 1272-п, от 10.05.2017 № 1548-п, от 24.05.2017 № 1832-п, от 08.06.2017 № 2043-п, от 14.06.2017 № 2109-п, от 21.06.2017 № 2192-п, от 07.07.2017 № 2340-п, от 02.08.2017 № 2722-п, от 09.08.2017 № 2818-п, от 18.08.2017 № 2946-п, от 30.08.2017 № 3056-п) следующее изменение:

- Изложить приложение № 1 «Перечень объектов капитального строительства и объектов недвижимости, приобретаемых для муниципальных нужд города Брянска» к постановлению в новой редакции согласно приложению.

2. Постановление вступает в силу со дня его подписания и распространяется на правоотношения, возникшие с момента внесения указанных изменений в бюджетную роспись.

3. Постановление опубликовать в муниципальной газете «Брянск».

4. Контроль за исполнением настоящего постановления возложить на первого заместителя Главы городской администрации В.Н. Предеху и заместителя Главы городской администрации А.С. Вербицкого.

А.Н. МАКАРОВ,
Глава администрации

Приложение
к постановлению Брянской городской администрации
от 27.09.2017 № 3353-п

"Приложение № 1
к постановлению Брянской городской администрации
от 08.02.2017 № 388-п

ПЕРЕЧЕНЬ

объектов капитального строительства и объектов недвижимости, приобретаемых для муниципальных нужд города Брянска

рублей

Наименование	Коды бюджетной классифика-ции	Мощность объекта капитального строитель-ства, подлежащего вводу, мощность объекта недвижимого имущества	Срок планируемого ввода в эксплуатацию (приобрете-ния) объекта капитального строительства (объекта недвижимого имущества)	Сметная стоимость или предполагаемая (предельная) сметная стоимость объекта капитального строительства или стоимость объекта недвижимого имущества, в ценах текущего года	Общий объем освоения бюджетных средств по объекту по состоянию на 1 января 2017 года, в ценах соответсвую-щих лет	Остаток сметной стоимости объекта капитального строительства по состоянию на 1 января 2017 года, в ценах текущего года	Объем бюджетных ассигнований, всего	в том числе:		
								2017 год	2018 год	2019 год
Всего капитальных вложений, в т.ч.							**529 371 420,69**	**428 697 620,69**	**46 586 800,00**	**54 087 000,00**
капитальные вложения, в т.ч.:							**524 238 964,00**	**423 565 164,00**	**46 586 800,00**	**54 087 000,00**
бюджет города							231 798 429,63	131 124 629,63	46 586 800,00	54 087 000,00
средства Фонда содействия реформированию ЖКХ							56 156 332,72	56 156 332,72		
областной бюджет							236 284 201,65	236 284 201,65	0,00	0,00
кредиторская задолженность на 01.01.2017, в т.ч.							**5 132 456,69**	**5 132 456,69**		
бюджет города							5 132 456,69	5 132 456,69		
1. Главный распорядитель бюджетных средств КОМИТЕТ ПО ЖИЛИЩНО-КОММУНАЛЬНОМУ ХОЗЯЙСТВУ БРЯНСКОЙ ГОРОДСКОЙ АДМИНИСТРАЦИИ (008)										
1.1. Заказчик - МКУ "Управление жилищно-коммунального хозяйства" г. Брянска										
Муниципальная программа "Повышение безопасности дорожного движения в городе Брянске" на 2017-2019 годы							**253 324 983,53**	**184 824 983,53**	**30 500 000,00**	**38 000 000,00**
Реконструкция Первомайского моста через р. Десна в Бежицком районе г. Брянска (1 пусковой комплекс)	реконструкция	271,44 м	2017 год	369 824 281,61	369 824 281,61		126 745,51	126 745,51	0,00	0,00
бюджет города	0409 020 0210500 414 22260						126 745,51	126 745,51		

Реконструкция Первомайского моста через р. Десна в Бежицком районе г. Брянска (2 пусковой комплекс)	реконструкция	271,44 м	2019 год	292 698 766,50	659 820,00	292 038 946,50	16 621 800,00	16 621 800,00	0,00	0,00
бюджет города	0409 020 0210500 414 12260						0,00			
бюджет города	0409 020 0210500 414 22260						199 800,00	199 800,00		
бюджет города	0409 020 01S6160 414 13100						822 000,00	822 000,00		
областной бюджет	0409 020 0116160 414 13100						15 600 000,00	15 600 000,00		
Строительство автомобильной дороги – защитной дамбы Брянск 1 - Брянск 2 г. Брянска (1 этап)	строительство	5530 м - дорога, 81 м - мост	2019 год	473 684 210,00	1 894 447,00	471 789 763,00	87 151 736,83	56 651 736,83	30 500 000,00	0,00
бюджет города	0409 020 0210500 414 12260						2 914 133,83	2 914 133,83		
бюджет города	0409 020 0210500 414 22260						1 106 024,00	1 106 024,00		
бюджет города	0409 020 0210500 414 13100						30 500 000,00		30 500 000,00	
бюджет города	0409 020 01S6160 414 13100						2 631 579,00	2 631 579,00		
областной бюджет	0409 020 0116160 414 13100						50 000 000,00	50 000 000,00		
Строительство автомобильной дороги – защитной дамбы Брянск 1 - Брянск 2 г. Брянска (2 этап)	строительство	200 м - мост с подходами	2019 год				41 700 000,00	3 700 000,00	0,00	38 000 000,00
бюджет города	0409 020 0210500 414 12260						3 700 000,00	3 700 000,00		
бюджет города	0409 020 0210500 414 13100						38 000 000,00			38 000 000,00
Строительство автодороги по ул. Романа Брянского на участке между ул. Авиационной и ул. Брянского Фронта в Советском районе города Брянска (1 этап)	строительство	1600 м	2017 год	92 900 144,00	42 731 774,00	50 168 370,00	46 108 264,19	46 108 264,19	0,00	0,00
бюджет города	0409 020 0210500 414 22260						56 000,00	56 000,00		

бюджет города	0409 020 01S6160 414 13100						2 302 613,49	2 302 613,49		
областной бюджет	0409 020 0116160 414 13100						43 749 650,70	43 749 650,70		
Строительство автодороги по ул. Романа Брянского на участке между ул. Авиационной и ул. Брянского Фронта в Советском районе города Брянска (2 этап)	строительство	1600 м	2017 год	60 000 000,00 (ориентировочно)			60 763 280,00	60 763 280,00	0,00	0,00
бюджет города	0409 020 0210500 414 12260						763 280,00	763 280,00		
бюджет города	0409 020 01S6160 414 13100						3 000 000,00	3 000 000,00		
областной бюджет	0409 020 0116160 414 13100						57 000 000,00	57 000 000,00		
Реконструкция автодорог по ул. Бежицкой (от ул. Объездной до дома № 280 по ул. Бежицкой), ул. Объездной (от ул. Городищенской до ул. Бежицкой) в Бежицком районе г. Брянска	реконструкция	648 м					386 720,00	386 720,00	0,00	0,00
бюджет города	0409 020 0210500 414 12260						386 720,00	386 720,00		
Строительство транспортной развязки под путепроводом через ж.-д. пути станции Брянск I в Володарском районе г. Брянска	строительство	300 м	2017 год		3 921 660,00		47 627,00	47 627,00	0,00	0,00
бюджет города	0409 020 0210500 414 12260						47 627,00	47 627,00		
Строительство автодороги по ул. Полесская (от ул. Чкалова до дома №83 по ул. Полесской) в Фокинском районе г. Брянска	строительство	250 м	2017 год		1 954 163,00		32 960,00	32 960,00	0,00	0,00
бюджет города	0409 020 0210500 414 12260						32 960,00	32 960,00		
Строительство автодороги по ул. МЮД в Фокинском районе г. Брянска	строительство	748 м	2017 год		6 350 102,21		57 197,00	57 197,00	0,00	0,00
бюджет города	0409 020 0210500 414 12260						57 197,00	57 197,00		

Строительство автодороги по ул. Дубровская в Бежицком районе г. Брянска	строительство	1052 м	2017 год		9 118 260,00		87 948,00	87 948,00	0,00	0,00
бюджет города	0409 020 0210500 414 12260						87 948,00	87 948,00		
Строительство автодороги по ул. 3-я Разина (от ул. Профсоюзов до 3-го Нового переулка) в Володарском районе г. Брянска	строительство	500 м	2017 год		4 742 490,79		40 705,00	40 705,00	0,00	0,00
бюджет города	0409 020 0210500 414 12260						40 705,00	40 705,00		
Реконструкция автодороги по ул. Рекункова (от ул. Крахмалева до ул. Взлетной) в Советском районе г. Брянска							200 000,00	200 000,00	0,00	0,00
бюджет города	0409 020 0210500 414 12260						200 000,00	200 000,00		
Муниципальная программа "Жилищно-коммунальное хозяйство города Брянска" 2017-2019 годы							**12 375 000,00**	**12 375 000,00**	**0,00**	**0,00**
Строительство линии наружного освещения по ул. Флотской от ул. Ульянова до ул. Литейной в Бежицком районе г. Брянска	строительство	2035 м	2017 год	4 500 000,00			6 287 950,00	6 287 950,00	0,00	0,00
бюджет города	0503 083 0112220 414 12260						245 530,00	245 530,00		
бюджет города	0503 083 0112220 414 13100						6 042 420,00	6 042 420,00		
Реконструкция линии наружного освещения по ул. Бурова от ул. Ульянова до моста через р. Болва в Бежицком районе г. Брянска	реконструкция	1800 м	2017 год	4 950 000,00			3 658 070,00	3 658 070,00	0,00	0,00
бюджет города	0503 083 0112220 414 12260						169 250,00	169 250,00		
бюджет города	0503 083 0112220 414 13100						3 488 820,00	3 488 820,00		

Строительство линии наружного освещения в мкр "Московский" от ул. Ульянова до МБОУ "Гимназия №5" в Бежицком районе г. Брянска	строительство	550 м	2017 год	825 000,00			1 139 980,00	1 139 980,00	0,00	0,00
бюджет города	0503 083 0112220 414 12260						98 000,00	98 000,00		
бюджет города	0503 083 0112220 414 13100						1 041 980,00	1 041 980,00		
Строительство линии наружного освещения по ул. 9-го Января от ул. Матвеева до ул. Дуки в Советском районе г. Брянска	строительство	740 м	2017 год	1 210 000,00			472 650,00	472 650,00	0,00	0,00
бюджет города	0503 083 0112220 414 12260						90 670,00	90 670,00		
бюджет города	0503 083 0112220 414 13100						381 980,00	381 980,00		
Строительство линии наружного освещения по ул. 3-го Июля от ул. В.Сафроновой до ул. Малыгина в Советском районе г. Брянска	строительство	500 м	2017 год	890 000,00			816 350,00	816 350,00	0,00	0,00
бюджет города	0503 083 0112220 414 12260						132 800,00	132 800,00		
бюджет города	0503 083 0112220 414 13100						683 550,00	683 550,00		
Итого по МКУ "УЖКХ" г. Брянска:							**265 699 983,53**	**197 199 983,53**	**30 500 000,00**	**38 000 000,00**
бюджет города	0409 020 0210500 414 12260						8 230 570,83	8 230 570,83	0,00	0,00
бюджет города	0409 020 0210500 414 22260						1 488 569,51	1 488 569,51	0,00	0,00
бюджет города	0409 020 0210500 414 13100						70 802 613,49	2 302 613,49	30 500 000,00	38 000 000,00
бюджет города	0409 020 02S6160 414 13100						6 453 579,00	6 453 579,00	0,00	0,00
областной бюджет	0409 020 0116160 414 13100						166 349 650,70	166 349 650,70	0,00	0,00
бюджет города	0503 083 0112220 414 12260						736 250,00	736 250,00	0,00	0,00
бюджет города	0503 083 0112220 414 13100						11 638 750,00	11 638 750,00	0,00	0,00

1.2. Заказчик - Комитет по жилищно-коммунальному хозяйству Брянской городской администрации										
Муниципальная программа "Жилищно-коммунальное хозяйство города Брянска" 2017-2019 годы							**124 534 259,47**	**124 534 259,47**	**0,00**	**0,00**
Подпрограмма "Жилищное хозяйство"							**124 534 259,47**	**124 534 259,47**	**0,00**	**0,00**
Приобретение квартир по адресной программе "Переселение граждан из аварийного жилищного фонда на территории муниципального образования "город Брянск"	приобретение	30 квартир	30.06.2017				123 606 424,67	123 606 424,67	0,00	0,00
средства Фонда содействия реформированию ЖКХ	0501 081 0209502 412 13100						56 156 332,72	56 156 332,72		
областной бюджет	0501 081 0209602 412 8720 13100						23 169 581,95	23 169 581,95		
бюджет города	0501 081 02S9602 412 13100						43 620 000,00	43 620 000,00		
бюджет города	0501 081 02S9607 412 23100						660 510,00	660 510,00		
Приобретение жилых помещений для переселения граждан из аварийных жилых домов	приобретение						927 834,80	927 834,80		
бюджет города	0113 080 0212190 412 23100						927 834,80	927 834,80		
Итого по комитету по ЖКХ:							124 534 259,47	124 534 259,47	0,00	0,00
бюджет города	0113 080 0212190 412 23100						927 834,80	927 834,80	0,00	0,00
средства Фонда содействия реформированию ЖКХ	0501 081 0209502 412 13100						56 156 332,72	56 156 332,72	0,00	0,00
областной бюджет	0501 081 0209602 412 8720 13100						23 169 581,95	23 169 581,95	0,00	0,00
бюджет города	0501 081 02S9602 412 13100						43 620 000,00	43 620 000,00	0,00	0,00
бюджет города	0501 081 02S9607 412 23100						660 510,00	660 510,00	0,00	0,00
Всегопо комитету по ЖКХ городской администрации:							**390 234 243,00**	**321 734 243,00**	**30 500 000,00**	**38 000 000,00**
бюджет города	0113 080 0212190 412 23100						927 834,80	927 834,80	0,00	0,00

бюджет города	0409 020 0210500 414 12260						8 230 570,83	8 230 570,83	0,00	0,00
бюджет города	0409 020 0210500 414 22260						1 488 569,51	1 488 569,51	0,00	0,00
бюджет города	0409 020 0210500 414 13100						70 802 613,49	2 302 613,49	30 500 000,00	38 000 000,00
бюджет города	0409 020 02S6160 414 13100						6 453 579,00	6 453 579,00	0,00	0,00
областной бюджет	0409 020 0116160 414 13100						166 349 650,70	166 349 650,70	0,00	0,00
средства Фонда содействия реформированию ЖКХ	0501 081 0209502 412 13100						56 156 332,72	56 156 332,72	0,00	0,00
областной бюджет	0501 081 0209602 412 8720 13100						23 169 581,95	23 169 581,95	0,00	0,00
бюджет города	0501 081 02S9602 412 13100						43 620 000,00	43 620 000,00	0,00	0,00
бюджет города	0501 081 02S9607 412 23100						660 510,00	660 510,00	0,00	0,00
бюджет города	0503 083 0112220 414 12260						736 250,00	736 250,00	0,00	0,00
бюджет города	0503 083 0112220 414 13100						11 638 750,00	11 638 750,00	0,00	0,00
2. Главный распорядитель бюджетных средств УПРАВЛЕНИЕ ПО СТРОИТЕЛЬСТВУ И РАЗВИТИЮ ТЕРРИТОРИИ ГОРОДА БРЯНСКА (009)										
2.1. Заказчик - МКУ "Управление капитального строительства" г. Брянска										
Муниципальная программа "Жилищно-коммунальное хозяйство города Брянска" 2017-2019 годы							**32 670 447,31**	**16 583 447,31**	**0,00**	**16 087 000,00**
Подпрограмма "Коммунальное хозяйство"							***32 670 447,31***	***16 583 447,31***	***0,00***	***16 087 000,00***
Строительство водозабора в п. Радица-Крыловка Бежицкого района г. Брянска	строительство	4,2 м3/час	2017 год	7 994 059,00	3 516 940,00	4 477 119,00	838 967,50	838 967,50	0,00	0,00
бюджет города	0502 082 0210500 414 12260						142 682,34	142 682,34		
бюджет города	0502 082 0210500 414 13100						696 285,16	696 285,16		
Прокладка водопровода по ул. Кольцова в Володарском районе г. Брянска (2, 3 и 4 этапы)	строительство	2285 м.п.	2017 год	2 282 816,00	0,00	2 282 816,00	1 651 738,00	0,00	0,00	1 651 738,00

бюджет города	0502 082 0210500 414 13100						1 651 738,00			1 651 738,00
Строительство тепловых сетей по объекту: "Дом спорта по ул. 50-й Армии, 8 в Бежицком р-не г. Брянска"		200 м.п.	2017 год	1 961 507,00	0,00	1 961 507,00	2 890 703,00	2 890 703,00	0,00	0,00
бюджет города	0502 082 0210500 414 12260						99 000,00	99 000,00		
бюджет города	0502 082 0210500 414 13100						2 791 703,00	2 791 703,00		
Строительство водопроводных сетей микрорайона "Ковшовка" г. Брянска (1 этап)	строительство	659 м.п.	2017 год	2 144 574,00	145 200,00	1 999 374,00	2 221 115,00	2 221 115,00	0,00	0,00
бюджет города	0502 082 0210500 414 12260						200 000,00	200 000,00		
бюджет города	0502 082 0210500 414 13100						269 735,00	269 735,00		
бюджет города	0502 082 02S1270 414 13100						87 569,00	87 569,00		
областной бюджет	0502 082 0211270 414 7588 13100						1 663 811,00	1 663 811,00		
Строительство водопроводных сетей микрорайона "Ковшовка" г. Брянска (2 этап)	строительство	ориентир. 6400 м.п.	проект 2017 год	9 400,00			1 882 500,00	1 882 500,00	0,00	0,00
бюджет города	0502 082 0210500 414 12260						1 882 500,00	1 882 500,00		
"Строительство водозабора по пер. Лермонтова в р.п. Большое Полпино Володарского района города Брянска" (1 этап)	строительство	1047,14 м3/сут	2017 год	7 131 239,88	99 000,00	7 032 239,88	7 022 912,88	7 022 912,88	0,00	0,00
бюджет города	0502 082 0210500 414 12260						1 407 422,88	1 407 422,88		
бюджет города	0502 082 0210500 414 13100						245 850,00	245 850,00		
бюджет города	0502 082 02S1270 414 13100						268 482,00	268 482,00		
областной бюджет	0502 082 0211270 414 7589 13100						5 101 158,00	5 101 158,00		
Строительство водопровода в п. Чайковичи (пл. Халтурина, ул. Халтурина)	строительство	ориентир. 1000 м.п.	проект 2017 год	2 000 000,00 (ориентировочно)			2 517 048,93	1 217 048,93		1 300 000,00

бюджет города	0502 082 0210500 414 12260						350 056,84	350 056,84		
бюджет города	0502 082 0210500 414 13100						2 166 992,09	866 992,09		1 300 000,00
Строительство водопровода по ул. Энтузиастов в р.п. Радица-Крыловка Бежицкого района г. Брянска	строительство	ориентир. 400 м.п.	2019 год				1 000 000,00			1 000 000,00
бюджет города	0502 082 0210500 414 12260						300 000,00			300 000,00
бюджет города	0502 082 0210500 414 13100						700 000,00			700 000,00
Строительство уличной канализации от ул. Щербакова до ул. Кавказской в Фокинском районе г. Брянска	строительство	ориентир. 787,5 м.п.	2019 год				5 400 000,00			5 400 000,00
бюджет города	0502 082 0210500 414 12260						400 000,00			400 000,00
бюджет города	0502 082 0210500 414 13100						5 000 000,00			5 000 000,00
Строительство уличной канализации по ул. Попова, пер. 1-й Телевизорный, пер. Антоновский, пер. Попова в Советском районе г. Брянска	строительство	705 м.п.	2019 год	5 117 513,00			4 000 000,00			4 000 000,00
бюджет города	0502 082 0210500 414 13100						4 000 000,00			4 000 000,00
Строительство уличной канализации по ул. Тракторной и пер. Почтовому в Бежицком районе г. Брянска (в т.ч. 1,2,3 очереди строительства)	строительство	ориентир. 602 м.п.	2019 год	11 500 000,00			2 735 262,00			2 735 262,00
бюджет города	0502 082 0210500 414 13100						2 735 262,00			2 735 262,00
Строительство модульной котельной по ул. Центральной, в поселке Большое Полпино г. Брянска	строительство						10 200,00	10 200,00	0,00	0,00
бюджет города	0502 082 0210500 414 12260						10 200,00	10 200,00		

Строительство канализации по ул. Орджоникидзе р.п. Большое Полпино, Володарский район, г. Брянск							500 000,00	500 000,00	0,00	0,00
бюджет города	0502 082 0210500 414 12260						99 000,00	99 000,00		
бюджет города	0502 082 0210500 414 13100						401 000,00	401 000,00		
Муниципальная программа "Развитие образования в городе Брянске на 2017-2019 годы"							**64 237 431,38**	**48 150 631,38**	**16 086 800,00**	**0,00**
Подпрограмма "Увеличение сети дошкольных образовательных учреждений города Брянска на 2017 - 2019 годы"							***2 030 132,38***	***2 030 132,38***	***0,00***	***0,00***
Детский сад на 110 мест по ул.Фосфоритной в Володарском районе г. Брянска	строительство	110 мест	май 2015 г.				463 056,30	463 056,30		
бюджет города	0701 051 0110500 414 22260						409 000,00	409 000,00		
бюджет города	0701 051 0110500 414 23100						54 056,30	54 056,30		
Детский сад на 75 мест в р.п. Большое Полпино в Володарском районе г. Брянска	строительство	75 мест	август 2015 г.				1 567 076,08	1 567 076,08		
бюджет города	0701 051 0110500 414 22260						373 350,94	373 350,94		
бюджет города	0701 051 0110500 414 23100						1 193 725,14	1 193 725,14		
Увеличение количества мест в муниципальных общеобразовательных учреждениях города Брянска							***62 207 299,00***	***46 120 499,00***	***16 086 800,00***	***0,00***
Школа в мкр "Камвольный" в Бежицком районе г. Брянска	строительство	1000 мест					8 138 900,00		8 138 900,00	
бюджет города	0702 050 0810500 414 12260						8 138 900,00		8 138 900,00	
Строительство школы в мкр "Орловский" в Фокинском районе г. Брянска	строительство	1000 мест					5 805 900,00		5 805 900,00	

бюджет города	0702 050 0810500 414 12260						5 805 900,00		5 805 900,00	
Пристройка на 600 мест к лицею № 27 в Фокинском районе г. Брянска	строительство	600 мест	декабрь 2016 года				34 649 956,00	34 649 956,00	0,00	0,00
бюджет города	0702 050 0810500 414 13100						34 624 546,00	34 624 546,00		
бюджет города	0702 050 0810500 414 23100						25 410,00	25 410,00		
Строительство перехода по объекту: "Пристройка к школе № 43 в пос. Октябрьский в Бежицком районе г. Брянска"							4 820 543,00	4 820 543,00	0,00	0,00
бюджет города	0702 050 0810500 414 13100						4 820 543,00	4 820 543,00		
Пристройка к школе № 43 в пос. Октябрьский в Бежицком районе г. Брянска							150 000,00	150 000,00	0,00	0,00
бюджет города	0702 050 0810500 414 12260						150 000,00	150 000,00		
Пристройка к школе № 59 в Советском районе г. Брянска							3 876 686,00	1 734 686,00	2 142 000,00	0,00
бюджет города	0702 050 0810500 414 12260						3 876 686,00	1 734 686,00	2 142 000,00	
Пристройка к гимназии № 5 в Бежицком районе г. Брянска							300 000,00	300 000,00	0,00	0,00
бюджет города	0702 050 0810500 414 12260						300 000,00	300 000,00		
Школа на 1225 мест в районе старого аэропорта в Советском районе г. Брянска		1225 мест					4 465 314,00	4 465 314,00	0,00	0,00
бюджет города	0702 050 0810500 414 12260						4 465 314,00	4 465 314,00		
Муниципальная программа "Поддержка и сохранение культуры и искусства в городе Брянске" на 2017-2019 годы							**42 229 299,00**	**42 229 299,00**	**0,00**	**0,00**

Здание хореографического отделения и образцового ансамбля танца «Акварель» МОУ ДОД «ДШИ № 10» по адресу: г. Брянск, ул. Ермакова, 23. Реконструкция	реконструкция	935,7 м2	2017 год				42 229 299,00	42 229 299,00	0,00	0,00
бюджет города	0703 060 0510500 414 12260						124 035,00	124 035,00		
бюджет города	0703 060 05S1270 414 13100						2 105 264,00	2 105 264,00		
областной бюджет	0703 060 0511270 414 7840 13100						40 000 000,00	40 000 000,00		
Итого по МКУ "УКС" г. Брянска:							**139 137 177,69**	**106 963 377,69**	**16 086 800,00**	**16 087 000,00**
бюджет города	0502 082 0210500 414 12260						4 890 862,06	4 190 862,06	0,00	700 000,00
бюджет города	0502 082 0210500 414 13100						20 658 565,25	5 271 565,25	0,00	15 387 000,00
бюджет города	0502 082 02S1270 414 13100						356 051,00	356 051,00	0,00	0,00
областной бюджет	0502 082 0211270 414 7588 13100						1 663 811,00	1 663 811,00	0,00	0,00
областной бюджет	0502 082 0211270 414 7589 13100						5 101 158,00	5 101 158,00	0,00	0,00
бюджет города	0701 051 0110500 414 22260						782 350,94	782 350,94	0,00	0,00
бюджет города	0701 051 0110500 414 23100						1 247 781,44	1 247 781,44	0,00	0,00
бюджет города	0702 050 0810500 414 12260						20 594 800,00	6 650 000,00	13 944 800,00	0,00
бюджет города	0702 050 0810500 414 13100						41 587 089,00	39 445 089,00	2 142 000,00	0,00
бюджет города	0702 050 0810500 414 23100						25 410,00	25 410,00	0,00	0,00
бюджет города	0703 060 0510500 414 12260						124 035,00	124 035,00	0,00	0,00
бюджет города	0703 060 05S1270 414 13100						2 105 264,00	2 105 264,00	0,00	0,00

областной бюджет	0703 060 0511270 414 7840 13100						40 000 000,00	40 000 000,00	0,00	0,00
Итого по Управлению по строительству и развитию территории города Брянска							**139 137 177,69**	**106 963 377,69**	**16 086 800,00**	**16 087 000,00**
бюджет города	0502 082 0210500 414 12260						4 890 862,06	4 190 862,06	0,00	700 000,00
бюджет города	0502 082 0210500 414 13100						20 658 565,25	5 271 565,25	0,00	15 387 000,00
бюджет города	0502 082 02S1270 414 13100						356 051,00	356 051,00	0,00	0,00
областной бюджет	0502 082 0211270 414 7588 13100						1 663 811,00	1 663 811,00	0,00	0,00
областной бюджет	0502 082 0211270 414 7589 13100						5 101 158,00	5 101 158,00	0,00	0,00
бюджет города	0701 051 0110500 414 22260						782 350,94	782 350,94	0,00	0,00
бюджет города	0701 051 0110500 414 23100						1 247 781,44	1 247 781,44	0,00	0,00
бюджет города	0702 050 0810500 414 12260						20 594 800,00	6 650 000,00	13 944 800,00	0,00
бюджет города	0702 050 0810500 414 13100						41 587 089,00	39 445 089,00	2 142 000,00	0,00
бюджет города	0702 050 0810500 414 23100						25 410,00	25 410,00	0,00	0,00
бюджет города	0703 060 0510500 414 12260						124 035,00	124 035,00	0,00	0,00
бюджет города	0703 060 05S1270 414 13100						2 105 264,00	2 105 264,00	0,00	0,00
бюджет города	0703 060 0510500 414 13100						40 000 000,00	40 000 000,00	0,00	0,00

"

И.В. БЗНУНИ,
Главный специалист отдела по строительству Управления по строительству и развитию территории города Брянска

А.А. АБРАМОВ,
Начальник Управления по строительству и развитию территории города Брянска

А.С. ВЕРБИЦКИЙ,
Заместитель Главы городской администрации

Постановление № 3364-п от 27.09.2017

О внесении изменений в постановление Брянской городской администрации от 08.07.2014 № 1824-п «О формировании фонда капитального ремонта многоквартирных домов г. Брянска на счете Регионального оператора Брянской области»

В соответствии с пунктом 7 статьи 170 Жилищного кодекса Российской Федерации, Федеральным законом от 06.10.2003 № 131-ФЗ «Об общих принципах организации местного самоуправления в Российской Федерации», пунктом 9 статьи 4 Закона Брянской области от 11.06.2013 № 40-З «Об организации проведения капитального ремонта общего имущества в многоквартирных домах, расположенных на территории Брянской области», на основании письма Некоммерческой организации Региональный фонд капитального ремонта многоквартирных домов в Брянской области от 04.09.2017 № 4946/и

ПОСТАНОВЛЯЮ:

1. Внести в постановление Брянской городской администрации от 08.07.2014 № 1824-п «О формировании фонда капитального ремонта многоквартирных домов г. Брянска на счете Регионального оператора Брянской области» (в редакции постановлений Брянской городской администрации от 23.10.2014 № 3013-п, от 04.12.2014 № 3405-п, от № 401-п, от 03.03.2016 № 623-п, от 29.03.2016 № 962-п, от № 1940-п, от 11.11.2016 № 3954-п, от 31.03.2017 № 1064-п, от № 2110-п, от 05.07.2017 № 2313-п, от 01.08.2017 № 2704-п, от 28.08.2017 № 3023-п) следующие изменения:

1.1. Дополнить приложение к постановлению «Адресный перечень многоквартирных домов г. Брянска, собственники которых не выбрали способ формирования фонда капитального ремонта или выбранный ими способ не был реализован» следующей позицией:

«

№ п/п	Адрес многоквартирного дома	Примечание
2212	г. Брянск, мкрн. Московский, д. 52/1	

»

2. Комитету по жилищно-коммунальному хозяйству Брянской городской администрации (Гинькин) в течение пяти дней со дня принятия настоящего постановления уведомить некоммерческую организацию «Региональный фонд капитального ремонта многоквартирных домов Брянской области» о принятии решения о формировании фонда капитального ремонта на счете регионального оператора.

3. Отделу пресс-службы Брянской городской администрации (Гомонова) проинформировать собственников помещений в многоквартирных домах, указанных в пункте 2 настоящего постановления, путем опубликования настоящего постановления в муниципальной газете «Брянск»^ и размещения на официальном сайте Брянской городской администрации в информационно-телекоммуникационной сети Интернет в течение пяти дней со дня издания постановления.

4. Контроль за исполнением настоящего постановления возложить на и.о. заместителя Главы городской администрации А.С. Вербицкого.

А.Н. МАКАРОВ,
Глава администрации

Постановление № 3377-п от 28.09.2017

Об утверждении порядка и условий предоставления ежегодного дополнительного оплачиваемого отпуска работникам с ненормированным рабочим днем в муниципальных предприятиях и в муниципальных учреждениях города Брянска

В соответствии со статьей 101 Трудового кодекса Российской Федерации, постановлением Правительства Российской Федерации от 11.12.2002 №884 «Об утверждении Правил предоставления ежегодного дополнительного оплачиваемого отпуска работникам с ненормированным рабочим днем в федеральных государственных учреждениях»

ПОСТАНОВЛЯЮ:

1. Утвердить Порядок и условия предоставления ежегодного дополнительного оплачиваемого отпуска работникам с ненормированным рабочим днем в муниципальных предприятиях и в муниципальных учреждениях города Брянска.

2. Руководителям муниципальных предприятий и муниципальных учреждений города Брянска организовать разработку и утверждение Перечня должностей работников муниципальных предприятий и муниципальных учреждений города Брянска с ненормированным рабочим днем, имеющих право на ежегодный дополнительный оплачиваемый отпуск.

3. Опубликовать настоящее постановление в муниципальной газете «Брянск» и разместить на официальном сайте Брянской городской администрации в сети интернет.

4. Контроль за исполнением настоящего постановления возложить на руководителя аппарата Брянской городской администрации Г.А. Шаповалова.

А.Н. МАКАРОВ,
Глава администрации

Приложение
к постановлению Брянской
городской администрации
от 28.09.2017 № 3377-п

**Порядок и условия
предоставления ежегодного дополнительного
оплачиваемого отпуска работникам с ненормированным рабочим днем
в муниципальных предприятиях
и в муниципальных учреждениях города Брянска**

1.Ежегодный дополнительный оплачиваемый отпуск работникам с ненормированным рабочим днем (далее именуется – дополнительный отпуск) предоставляется за работу в условиях ненормированного рабочего дня отдельным работникам муниципальных предприятий и муниципальных учреждений города Брянска, если эти работники при необходимости эпизодически привлекаются по распоряжению работодателя к выполнению своих трудовых функций за пределами нормальной продолжительности рабочего времени.

2.Перечень должностей работников с ненормированным рабочим днем, имеющих право на дополнительный отпуск, устанавливается правилами внутреннего трудового распорядка или иным нормативным актом муниципального предприятия или муниципального учреждения города Брянска.

В перечень должностей работников с ненормированным рабочим днем включаются руководящий, технический и хозяйственный персонал и другие лица, труд которых в течение рабочего дня не поддается точному учету, лица, которые распределяют рабочее время по своему усмотрению, а также лица, рабочее время которых по характеру работы делится на части неопределенной продолжительности.

3. Продолжительность дополнительного отпуска, предоставляемого работникам с ненормированным рабочим днем, не может быть менее 3 календарных дней.

Продолжительность дополнительного отпуска по соответствующим должностям устанавливается правилами внутреннего трудового распорядка муниципального предприятия или муниципального учреждения города Брянска и зависит от объема работы, степени напряженности труда, возможности работника выполнять свои трудовые функции за пределами нормальной продолжительности рабочего времени и других условий.

Работодатель ведет учет времени, фактически отработанного каждым работником в условиях ненормированного рабочего дня.

4. Право на дополнительный отпуск возникает у работника независимо от продолжительности работы в условиях ненормированного рабочего дня.

5. Дополнительный отпуск, предоставляемый работникам с ненормированным рабочим днем, суммируется с ежегодным основным оплачиваемым отпуском (в том числе удлиненным), а также другими ежегодными дополнительными оплачиваемыми отпусками либо может быть использован им раздельно.

6. В случае переноса либо неиспользования дополнительного отпуска, а также увольнения право на указанный отпуск реализуется в порядке, установленном трудовым законодательством Российской Федерации для ежегодных оплачиваемых отпусков.

7. Оплата дополнительных отпусков, предоставляемых работникам с ненормированным рабочим днем, производится в пределах фонда оплаты труда.

Г.И. СОСНОВСКАЯ,
Главный специалист отдела организационно-кадровой работы и муниципальной службы

Е.А. ТРОИЦКАЯ,
Начальник отдела организационно-кадровой работы и муниципальной службы

Г. А. ШАПОВАЛОВ,
Руководитель аппарата городской администрации

Постановление № 3381-п от 28.09.2017

О предоставлении Щукиной И.В. разрешения на отклонение от предельных параметров разрешенного строительства на земельном участке, расположенном по адресу: Брянская область, г.Брянск, ул.Димитрова, 112

Учитывая итоговый документ публичных слушаний от 25.07.2017, рекомендации комиссии по подготовке проекта Правил землепользования и застройки города Брянска от 31.08.2017 №122, руководствуясь Земельным кодексом Российской Федерации, Градостроительным кодексом Российской Федерации, Федеральным законом Российской Федерации от 06.10.2003 №131-ФЗ «Об общих принципах организации местного самоуправления в Российской Федерации», Уставом города Брянска, Положением о публичных слушаниях в городе Брянске, принятым Постановлением Брянского городского Совета народных депутатов от 06.10.2005 №170-п, в целях соблюдения прав человека на благоприятные условия жизнедеятельности, прав и законных интересов правообладателей земельных участков и объектов капитального строительства

ПОСТАНОВЛЯЮ:

1. Предоставить Щукиной И.В. разрешение на отклонение от предельных параметров разрешенного строительства **(отступ строений от границы земельного участка в районе существующей застройки - в соответствии со сложившейся ситуацией, в районе новой застройки -отсутствует)** на земельном участке с кадастровым номером 32:28:0021211:6, площадью 1095 кв.м, расположенном по адресу: Брянская обл., г Брянск, ул. Димитрова, 112, находящемся в зоне многоквартирных многоэтажных жилых домов (от 4 этажей и выше) (Ж1).

2. Постановление вступает в силу со дня его подписания.

3. Постановление опубликовать в муниципальной газете «Брянск» и разместить его на официальном сайте Брянской городской администрации в сети Интернет.

А.Н. МАКАРОВ,
Глава администрации

Постановление № 3398-п от 02.10.2017

Об утверждении проектов планировки: -территории магистралей от планировочного района «Изумрудный» в Советском районе города Брянска до окончания улицы Плодородной и от улицы Плодородной по переулку Бежицкому и улице Ульянова до перекрестка с улицей Бурова в Бежицком районе города Брянска; -территории магистрали городского значения по ул. Ульянова, на участке от пересечения с ул. Бурова до перспективной транспортной развязки на пересечении с ул. Почтовой (включая перспективный путепровод через железнодорожные пути) в Бежицком районе города Брянска

В соответствии со статьями 45,46 Градостроительного кодекса РФ, Федеральным законом от 06.10.2003 №131-ФЗ «Об общих принципах организации местного самоуправления в Российской Федерации», Уставом города Брянска, статьей 9 Правил землепользования и застройки города Брянска, утвержденных Решением Брянского городского Совета народных депутатов от 26.07.2017 №796, Постановлением Брянского городского Совета народных депутатов от 06.10.2005 №170-п «О принятии Положения о публичных слушаниях в городе Брянске», на основании Постановления Главы города Брянска от 07.07.2017 №1185-пг «О назначении публичных слушаний по проектам планировки соответствующих территорий в Советском, Бежицком и Володарском районах города Брянска», с учетом протокола публичных слушаний и итогового документа публичных слушаний по проекту планировки, протокола комиссии по рассмотрению проектов планировки элементов планировочной структуры территории г.Брянска от 15.08.2017

ПОСТАНОВЛЯЮ:

1. Утвердить проекты планировки:

- территории магистралей от планировочного района «Изумрудный» в Советском районе города Брянска до окончания улицы Плодородной и от улицы Плодородной по переулку Бежицкому и улице Ульянова до перекрестка с улицей Бурова в Бежицком районе города Брянска (проектируемая «красная линия» на участке поворотных точек 12-18 не утверждается и считается условной) (приложение №1);

- территории магистрали городского значения по ул. Ульянова, на участке от пересечения с ул. Бурова до перспективной транспортной развязки на пересечении с ул. Почтовой (включая перспективный путепровод через железнодорожные пути) в Бежицком районе города Брянска (приложение №2).

2 Постановление вступает в силу со дня его подписания.

3. Опубликовать настоящее постановление в муниципальной газете «Брянск» в течение 7 дней с даты его принятия и разместить на официальном сайте Брянской городской администрации в сети «Интернет».

4. Контроль за выполнением настоящего постановления возложить на заместителя Главы городской администрации А.С. Вербицкого.

А.Н. МАКАРОВ,
Глава администрации

ПРИЛОЖЕНИЕ №1
к постановлению Брянской городской
администрации
от 02.10.2017 №3398-п

Проект планировки территории магистралей от планировочного района «Изумрудный» в Советском районе города Брянска до окончания улицы Плодородной и от улицы Плодородной по переулку Бежицкому и улице Ульянова до перекрестка с улицей Бурова в Бежицком районе города Брянска

1.Основная часть проекта планировки

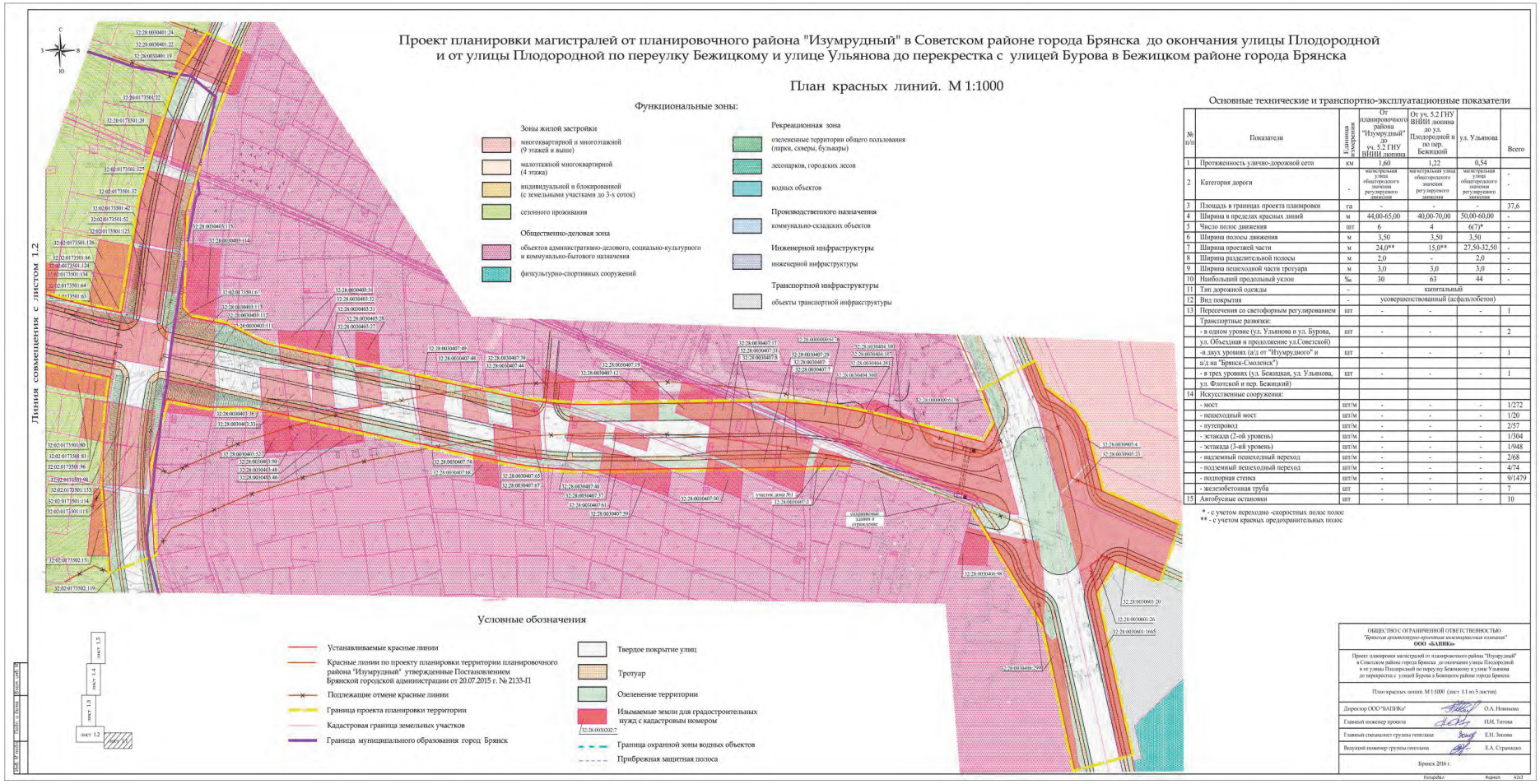

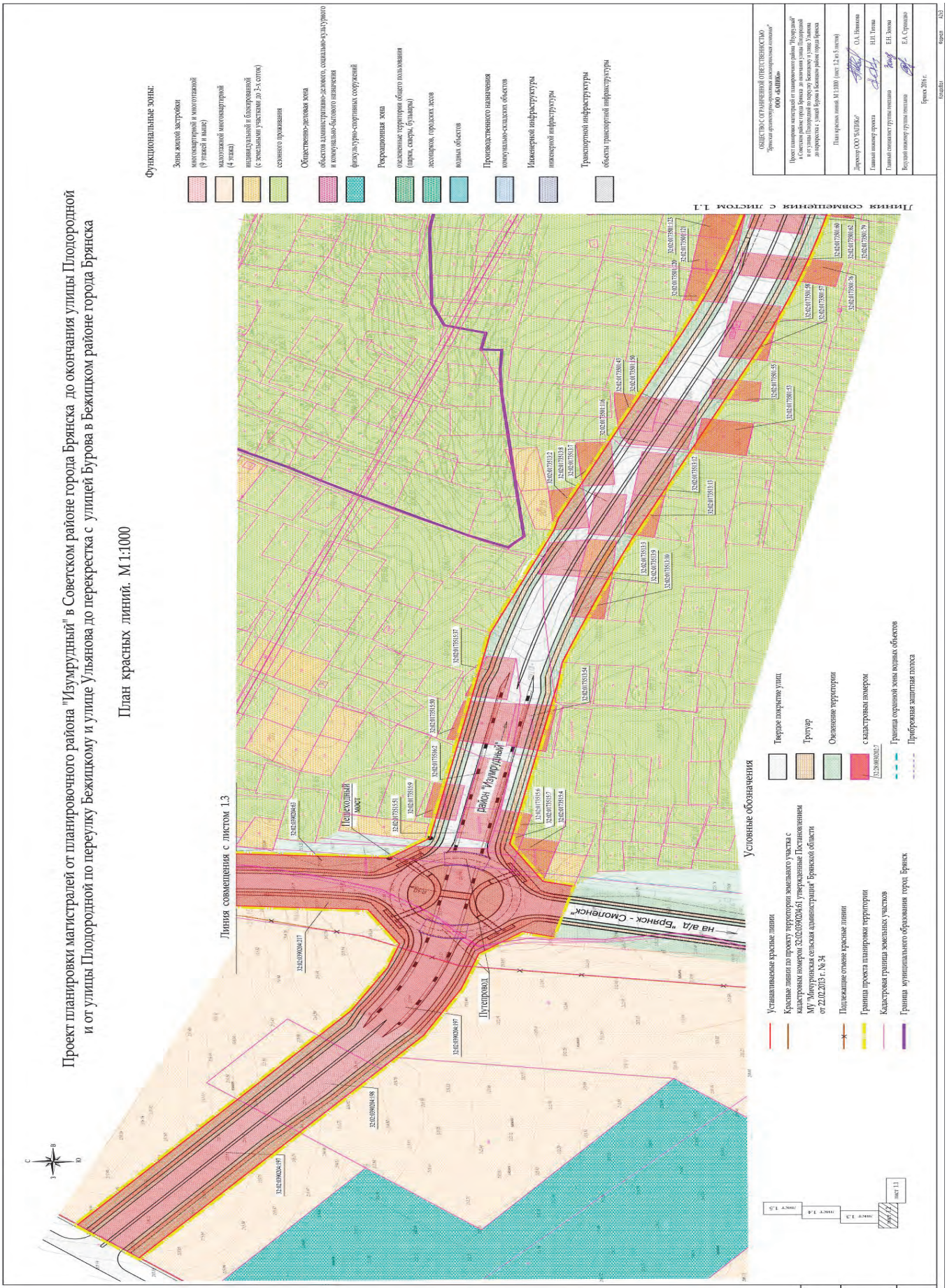
Проект планировки магистралей от планировочного района "Изумрудный" в Советском районе города Брянска до окончания улицы Плодородной
и от улицы Плодородной по переулку Бежицкому и улице Ульянова до перекрестка с улицей Бурова в Бежицком районе города Брянска
План красных линий. М 1:1000
Линия совмещения с листом 1.3
Линия совмещения с листом 1.1
Функциональные зоны:
Зоны жилой застройки
многоквартирной и многоэтажной (9 этажей и выше)
малоэтажной многоквартирной (4 этажа)
индивидуальной и блокированной (с земельными участками до 3-х соток)
сезонного проживания
Общественно-деловая зона
объектов административно-делового, социально-культурного и коммунально-бытового назначения
физкультурно-спортивных сооружений
Рекреационная зона
озеленение территории общего пользования (парки, скверы, бульвары)
лесопарков, городских лесов
водных объектов
Производственного назначения
коммунально-складских объектов
Инженерной инфраструктуры
инженерной инфраструктуры
Транспортной инфраструктуры
объекты транспортной инфраструктуры
Условные обозначения
Устанавливаемые красные линии
Красные линии по проекту территории земельного участка с кадастровым номером 32:02:0390204:61 утвержденные Постановлением МУ "Мичуринская сельская администрация" Брянской области от 22.02.2013 г. № 34
Подлежащие отмене красные линии
Граница проекта планировки территории
Кадастровая граница земельных участков
Граница муниципального образования город Брянск
Твердое покрытие улиц
Тротуар
Озеленение территории
с кадастровым номером
Граница охранной зоны водных объектов
Прибрежная защитная полоса
Пешеходный мост
Путепровод
район "Изумрудный"
на а/д "Брянск - Смоленск"
ОБЩЕСТВО С ОГРАНИЧЕННОЙ ОТВЕТСТВЕННОСТЬЮ
Брянская архитектурно-строительная многопрофильная компания
ООО «БАЛИКО»
Проект планировки магистралей от планировочного района "Изумрудный" в Советском районе города Брянска до окончания улицы Плодородной и от улицы Плодородной по переулку Бежицкому и улице Ульянова до перекрестка с улицей Бурова в Бежицком районе города Брянска
План красных линий. М 1:1000 (лист 1.2 из 5 листов)
Директор ООО "БАЛИКО" О.А. Иванкова
Главный инженер проекта Н.Н. Титова
Главный специалист группы генплана Е.Н. Зонова
Ведущий инженер группы генплана Е.А. Стрельцова
Брянск 2016 г.
Лист 1.3
Лист 1.4
Лист 1.5

Проект планировки магистралей от планировочного района "Изумрудный" в Советском районе города Брянска до окончания улицы Плодородной и от улицы Плодородной по переулку Бежицкому и улице Ульянова до перекрестка с улицей Бурова в Бежицком районе города Брянска

План красных линий. М 1:1000

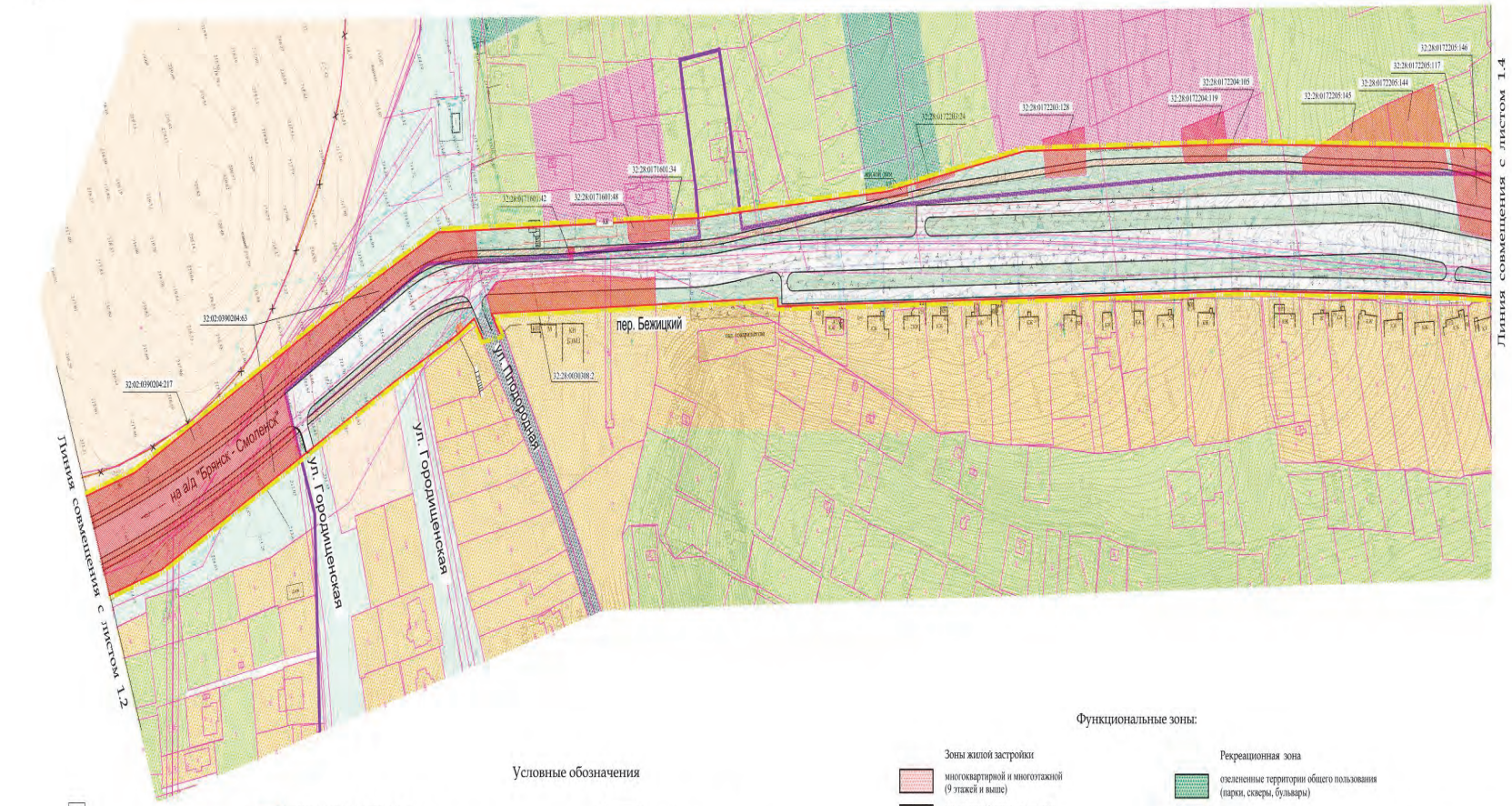



Условные обозначения

- Устанавливаемые красные линии
- Красные линии по проекту территории земельного участка с кадастровым номером 32:02:0390204:61 утвержденные Постановлением МУ "Мичуринская сельская администрация" Брянской области от 22.02.2013 г. № 34
- Подлежащие отмене красные линии
- Граница проекта планировки территории
- Кадастровая граница земельных участков
- Граница муниципального образования город Брянск
- Твердое покрытие улиц
- Тротуар
- Озеленение территории
- Изымаемые земли для градостроительных нужд с кадастровым номером 32:28:0030202:7
- Граница охранной зоны водных объектов
- Прибрежная защитная полоса

Функциональные зоны:

Зоны жилой застройки
- многоквартирной и многоэтажной (9 этажей и выше)
- малоэтажной многоквартирной (4 этажа)
- индивидуальной и блокированной (с земельными участками до 3-х соток)
- сезонного проживания

Общественно-деловая зона
- объектов административно-делового, социально-культурного и коммунально-бытового назначения
- физкультурно-спортивных сооружений

Рекреационная зона
- озелененные территории общего пользования (парки, скверы, бульвары)
- лесопарков, городских лесов
- водных объектов

Производственного назначения
- коммунально-складских объектов

Инженерной инфраструктуры
- инженерной инфраструктуры

ОБЩЕСТВО С ОГРАНИЧЕННОЙ ОТВЕТСТВЕННОСТЬЮ
"Брянская архитектурно-проектная инженерная компания"
ООО «БАПИКо»

Проект планировки магистралей от планировочного района "Изумрудный" в Советском районе города Брянска до окончания улицы Плодородной и от улицы Плодородной по переулку Бежицкому и улице Ульянова до перекрестка с улицей Бурова в Бежицком районе города Брянска

План красных линий. М 1:1000 (лист 1.3 из 5 листов)

Директор ООО "БАПИКо"		О.А. Новикова
Главный инженер проекта		Н.И. Титова
Главный специалист группы генплана		Е.Н. Зонова
Ведущий инженер группы генплана		Е.А. Стрападко

Брянск 2018 г.

Инв. № подл. | Подп. и дата | Взам. инв. №

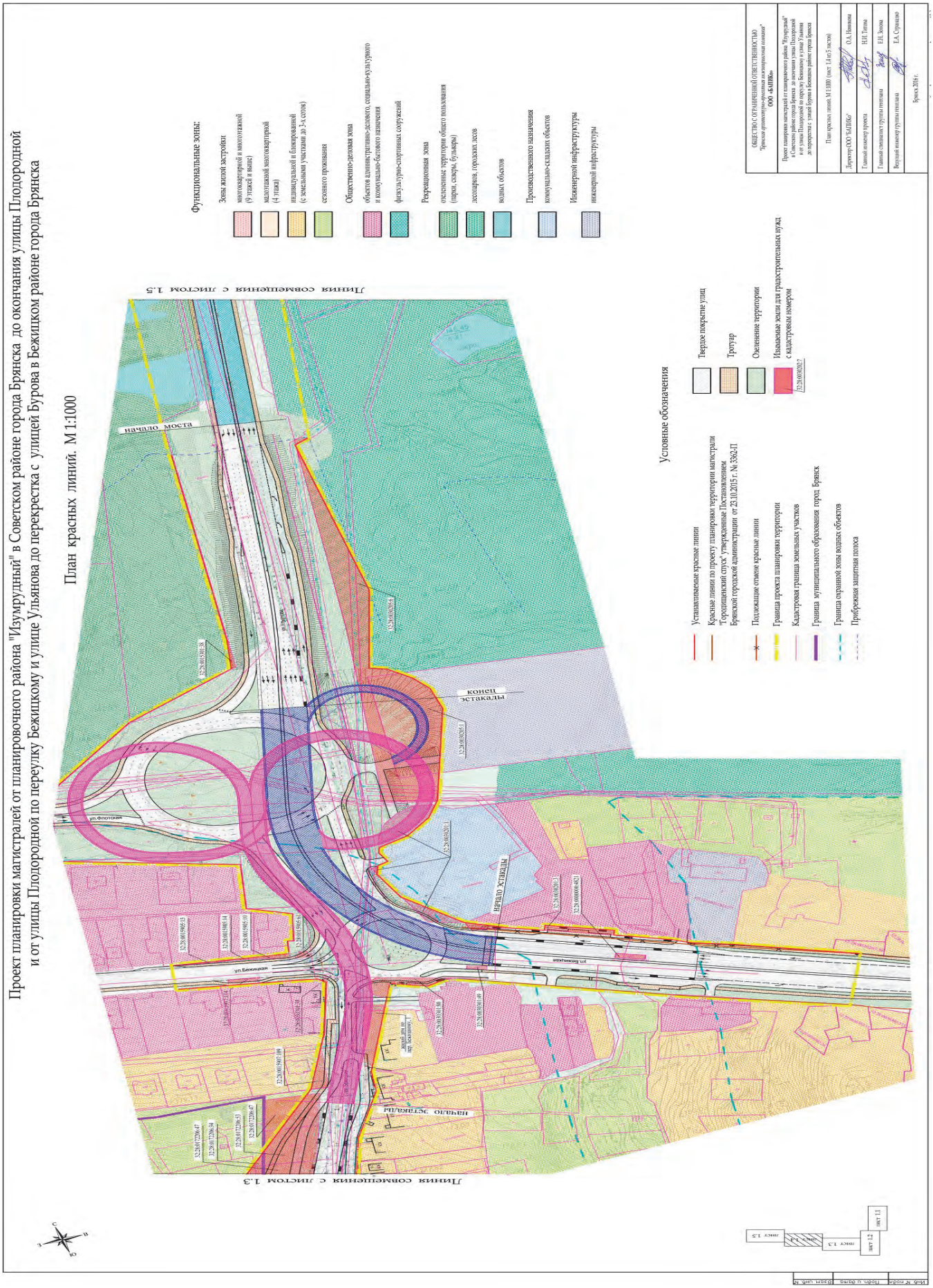
Проект планировки магистралей от планировочного района "Изумрудный" в Советском районе города Брянска до окончания улицы Плодородной
и от улицы Плодородной по переулку Бежицкому и улице Ульянова до перекрестка с улицей Бурова в Бежицком районе города Брянска
План красных линий. М 1:1000
Функциональные зоны:
Зоны жилой застройки
многоквартирной и многоэтажной (9 этажей и выше)
малоэтажной многоквартирной (4 этажа)
индивидуальной и блокированной (с земельными участками до 3-х соток)
сезонного проживания
Общественно-деловая зона
объектов административно-делового, социально-культурного и коммунально-бытового назначения
физкультурно-спортивных сооружений
Рекреационная зона
озелененные территории общего пользования (парки, скверы, бульвары)
лесопарков, городских лесов
водных объектов
Производственного назначения
коммунально-складских объектов
Инженерной инфраструктуры
инженерной инфраструктуры
Условные обозначения
Устанавливаемые красные линии
Красные линии по проекту планировки территории магистрали "Городищенский спуск" утвержденные Постановлением Брянской городской администрации от 23.10.2015 г. № 3362-П
Подлежащие отмене красные линии
Граница проекта планировки территории
Кадастровая граница земельных участков
Граница муниципального образования город Брянск
Граница охранной зоны водных объектов
Прибрежная защитная полоса
Твердое покрытие улиц
Тротуар
Озеленение территории
Изымаемые земли для градостроительных нужд с кадастровым номером
32:28:00:30:20:2
Линия совмещения с листом 1.5
Линия совмещения с листом 1.3
начало моста
конец эстакады
начало эстакады
ул. Флотская
ул. Бежицкая
ул. Бежицкая
ОБЩЕСТВО С ОГРАНИЧЕННОЙ ОТВЕТСТВЕННОСТЬЮ
"Брянская артиллерийско-ракетная экспериментальная компания"
ООО «БАПИК»
Проект планировки магистралей от планировочного района "Изумрудный" в Советском районе города Брянска до окончания улицы Плодородной и от улицы Плодородной по переулку Бежицкому и улице Ульянова до перекрестка с улицей Бурова в Бежицком районе города Брянска
План красных линий. М 1:1000 (лист 1.1 из 5 листов)
Директор ООО "БАПИК" О.А. Иванова
Главный инженер проекта Н.И. Титова
Главный специалист группы генплана Е.Н. Зонова
Ведущий инженер группы генплана Е.А. Сурмацко
Брянск 2016 г.
лист 1.1
лист 1.2
лист 1.3
лист 1.4
лист 1.5

Проект планировки магистралей от планировочного района "Изумрудный" в Советском районе города Брянска до окончания улицы Плодородной и от улицы Плодородной по переулку Бежицкому и улице Ульянова до перекрестка с улицей Бурова в Бежицком районе города Брянска

План красных линий. М 1:1000

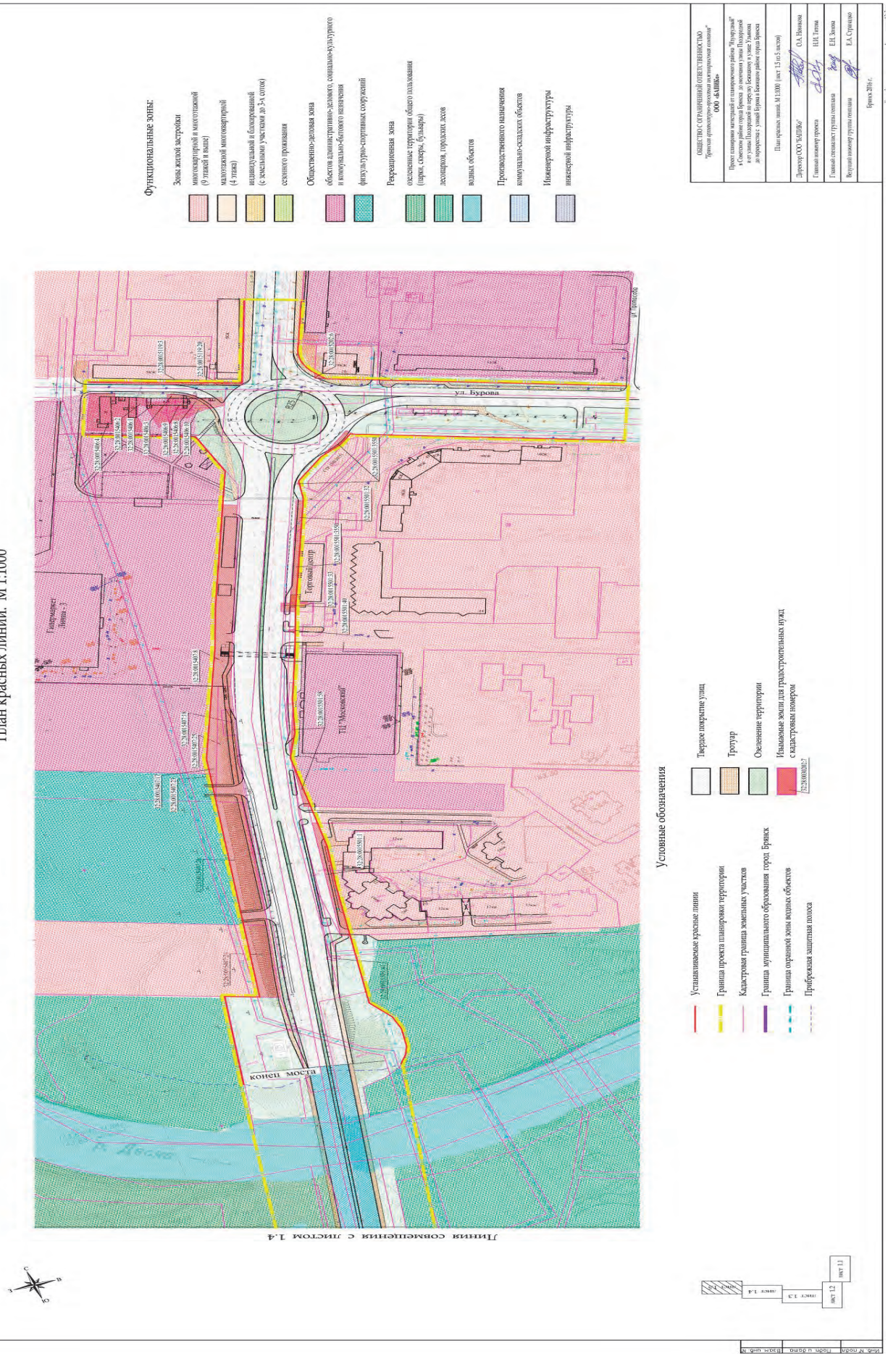

Проект планировки магистралей от планировочного района "Изумрудный" в Советском районе города Брянска до окончания улицы Плодородной и от улицы Плодородной по переулку Бежицкому и улице Ульянова до перекрестка с улицей Бурова в Бежицком районе города Брянска

Разбивочный чертеж красных линий. М 1:1000

Линия совмещения с листом 2.1

Ведомость координат концевых и поворотных точек красных линий (продолжение)

№ точки	Координаты X	Координаты У	Элемент	Параметры элемента: Расстояние, м	Параметры элемента: угол (гр, мин), радиус (R), тангенс (T), центр (X,Y)	Дирекционный угол (град, мин)
131	492864,10	2171615,61	прямая	170,94		-
132	492808,26	2171776,80	прямая	18,54	-	109° 47' 51"
133	492804,16	2171794,88	прямая	88,30	-	10° 46' 13"
134(20)	492890,28	2171814,39	-	-	-	-
135(21)	492744,44	2171781,36	прямая	11,23	-	10° 46' 13"
136	492755,39	2171783,84	прямая	18,56	-	280° 47' 51"
137	492759,50	2171765,74	кривая	181,97	167°21'43", R-375, T-85,82, центр:X-492831,73;Y-2171694,66	-
138	492818,95	2171594,14				

Ведомость координат концевых и поворотных точек красных линий (продолжение)

№ точки	Координаты X	Координаты У	Элемент	Параметры элемента: Расстояние, м	Параметры элемента: угол (гр, мин), радиус (R), тангенс (T), центр (X,Y)	Дирекционный угол (град, мин)
(14)	493013,65	2171876,22	прямая	42,44	-	216° 42' 51"
(17)	492999,98	2171793,74	-	-	-	-
(20)	492872,17	2171774,37	прямая	66,78	-	174° 33' 18"
(83)	492605,58	2171778,78	-	-	-	-
145(50)	492879,09	2171852,87	прямая	73,25	-	177° 36' 18"
146	492806,06	2171847,16	прямая	10,69	-	132° 21' 22"
147	492798,59	2171854,80	прямая	31,48	-	99° 57' 01"
148	492792,08	2171885,60	прямая	35,86	-	114° 13' 38"
149	492776,29	2171917,66	прямая	212,29	-	100° 47' 51"
150	492729,30	2172124,68	кривая	75,56	168°27'18", R-375, T-37,91, центр:X-492722,81;Y-2172161,89	-
151	492720,09	2172198,55	прямая	145,17	-	89° 15' 08"
152	492716,94	2172344,69	кривая	97,78	166°09'04", R-425, T-49,11, центр:X-492713,97;Y-2172392,40	-

Ведомость координат концевых и поворотных точек красных линий (окончание)

№ точки	Координаты X	Координаты У	Элемент	Параметры элемента: Расстояние, м	Параметры элемента: угол (гр, мин), радиус (R), тангенс (T), центр (X,Y)	Дирекционный угол (град, мин)
153	492703,64	2172441,34	прямая	96,13	-	102° 26' 05"
154	492679,69	2172534,44	прямая	17,05	-	33° 15' 59"
155(33)	492693,56	2172544,75	-	-	-	-
156(77)	492740,09	2172579,67	прямая	22,60	-	155° 39' 33"
157	492719,17	2172587,85	прямая	31,13	-	123° 47' 47"
158	492700,97	2172613,10	прямая	15,56	-	142° 25' 04"
159	492688,22	2172622,15	прямая	51,08	-	163° 50' 33"
160	492638,77	2172634,57	прямая	70,42	-	111° 12' 16"
161(81)	492611,04	2172699,30	-	-	-	-
162(136)	492568,76	2172681,18	прямая	40,95	-	291° 12' 16"
163	492584,99	2172644,05	прямая	28,58	-	213° 30' 44"
164	492561,75	2172627,41	прямая	28,58	-	213° 30' 44"
165(139)	492436,24	2172653,30	-	-	-	-
166(95)	492426,23	2172604,31	прямая	112,69	-	346° 21' 07"
167	492536,58	2172581,50	прямая	112,69	-	346° 21' 07"
168	492536,58	2172581,50	-	-	-	-
169	492665,34	2172418,00	прямая	219,58	-	269° 15' 08"
170	492670,10	2172198,47	кривая	97,78	168°27'18", R-425, T-42,06, центр:X-492673,38;Y-2172155,78	-
171	492680,54	2172113,62	прямая	216,93	-	280° 47' 51"
172	492728,56	2171902,07	прямая	34,06	-	269° 34' 18"
173	492729,49	2171868,02	прямая	37,59	-	279° 45' 58"
174	492737,15	2171831,21	прямая	51,73	-	196° 25' 44"
175(47)	492688,07	2171814,87	прямая	69,26	-	176° 28' 57"
(124)	492618,52	2171817,13				

Условные обозначения

- Устанавливаемые красные линии
- 45 Концевые и поворотные точки устанавливаемых красных линий
- Красные линии по проекту планировки территории планировочного района "Изумрудный" утвержденные Постановлением Брянской городской администрации от 20.07.2015 г. № 2133-П
- Подлежащие отмене красные линии
- (47) Концевые и поворотные точки утвержденных красных линий
- Кадастровая граница земельных участков
- Граница муниципального образования город Брянск
- Граница проекта планировки территории
- Твердое покрытие улиц
- Тротуар
- Озеленение территории

ОБЩЕСТВО С ОГРАНИЧЕННОЙ ОТВЕТСТВЕННОСТЬЮ "Брянская архитектурно-проектная инженерно-геодезическая компания" ООО «БАПИК»	
Проект планировки магистралей от планировочного района "Изумрудный" в Советском районе города Брянска до окончания улицы Плодородной и от улицы Плодородной по переулку Бежицкому и улице Ульянова до перекрестка с улицей Бурова в Бежицком районе города Брянска	
Разбивочный чертеж красных линий. М 1:1000 (лист 2.1 из 5 листов)	
Директор ООО "БАПИК"	О.А. Новикова
Главный инженер проекта	Н.И. Титова
Главный специалист группы генплана	Е.Н. Зонова
Ведущий инженер группы генплана	Е.А. Странадко
Брянск 2016 г.	

Формат А2х3

Проект планировки магистралей от планировочного района "Изумрудный" в Советском районе города Брянска до окончания улицы Плодородной и от улицы Плодородной по переулку Бежицкому и улице Ульянова до перекрестка с улицей Бурова в Бежицком районе города Брянска

Разбивочный чертеж красных линий. М 1:1000

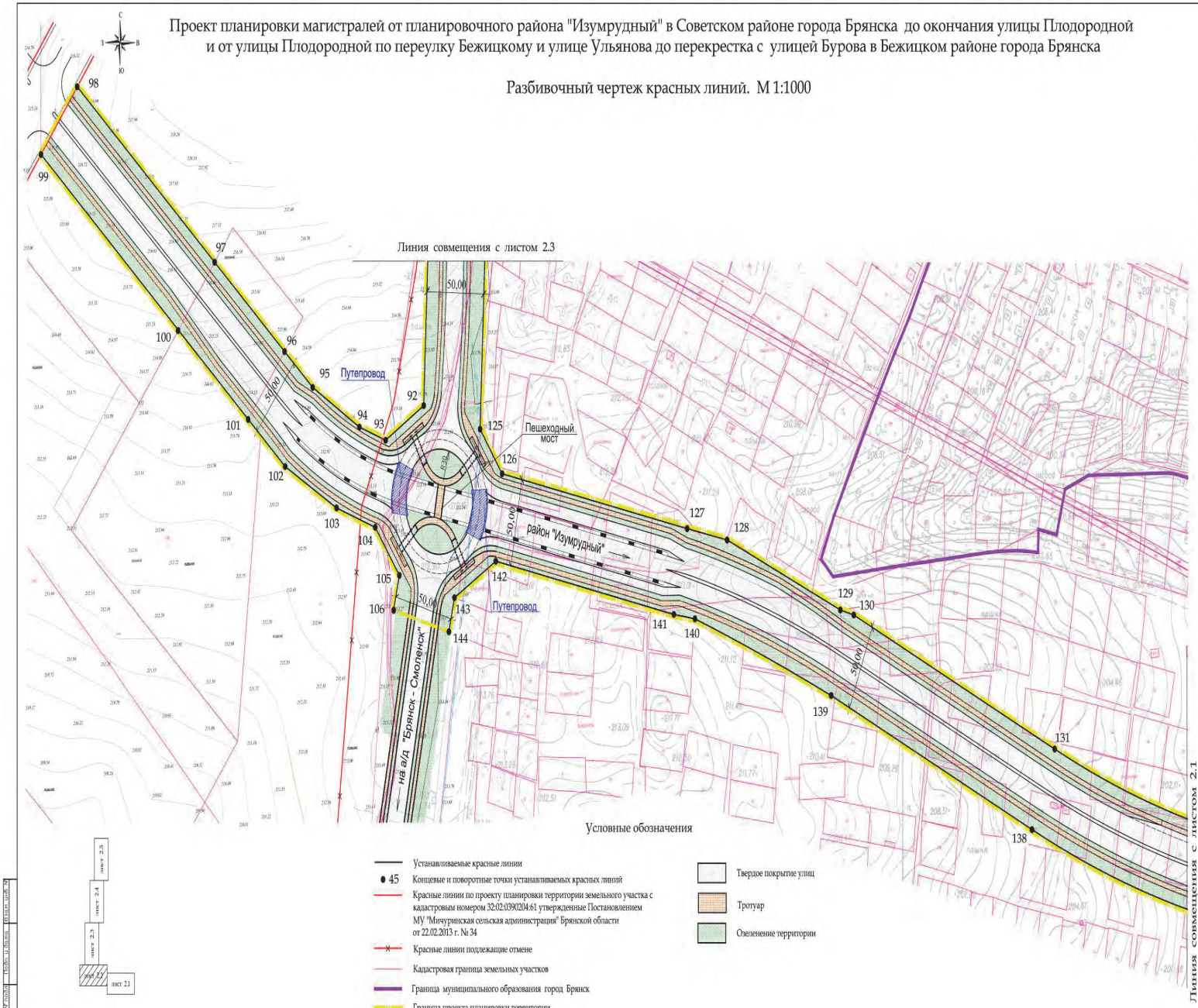

Ведомость координат концевых и поворотных точек красных линий (продолжение)

№ точки	Координаты X	Координаты У	Элемент	Параметры элемента: Расстояние, м	Параметры элемента: угол (гр, мин), радиус (R), тангенс (T), центр (X,Y)	Дирекционный угол (град, мин)
92	493078,86	2171069,26	прямая	38,78	-	239° 25' 05"
93	493060,30	2171035,21	прямая	24,26	-	287° 59' 35"
94	493068,60	2171012,41	прямая	46,74	-	290° 54' 54"
95	493092,60	2170972,31	прямая	32,05	-	309° 40' 6"
96	493113,82	2170948,28	прямая	79,66	-	309° 30' 3"
97	493166,55	2170888,57	прямая	156,59	-	309° 50' 30"
98	493270,94	2170771,85	-	-	-	-
99	493233,49	2170738,73	прямая	156,57	-	129° 50' 30"
100	493129,09	2170855,44	прямая	79,66	-	219° 30' 3"
101	493076,31	2170915,11	прямая	116,37	-	129° 40' 6"
102	493048,00	2170947,26	прямая	56,13	-	118° 54' 54"
103	493023,24	2170990,83	прямая	35,71	-	107° 59' 35"
104	493011,04	2171024,39	прямая	34,57	-	142° 19' 16"
105	492982,96	2171044,56	прямая	20,53	-	194° 07' 55"
106	492963,23	2171038,86				

Ведомость координат концевых и поворотных точек красных линий (продолжение)

№ точки	Координаты X	Координаты У	Элемент	Параметры элемента: Расстояние, м	Параметры элемента: угол (гр, мин), радиус (R), тангенс (T), центр (X,Y)	Дирекционный угол (град, мин)
124	493198,75	2171128,76	прямая	135,42	-	182° 28' 03"
125	493063,74	2171118,23	прямая	31,90	-	142° 46' 15"
126	493037,68	2171136,64	прямая	165,31	-	100° 54' 07"
127	493000,80	2171297,76	прямая	35,64	-	100° 27' 13"
128	492993,12	2171332,58	прямая	107,07	-	111° 51' 51"
129	492949,82	2171430,50	прямая	12,12	-	103° 38' 21"
130	492946,56	2171442,17	прямая	198,87	-	113° 26' 08"
131	492864,10	2171615,61	кривая	170,94	167°21'43", R-775, T-85,82, центр:X-492831,73;Y-2171694,66	-
132	492808,26	2171776,80	-	-	-	-
137	492759,50	2171765,74	кривая	181,97	167°21'43", R-825, T-91,36, центр:X-492784,49; Y-2171678,30	-
138	492818,95	2171594,16	прямая	192,04	-	293° 26' 08"
139	492901,40	2171420,70	прямая	127,20	-	290° 05' 14"
140	492949,21	2171302,83	прямая	15,07	-	277° 43' 10"
141	492951,75	2171287,96	прямая	162,69	-	280° 54' 07"
142	492988,05	2171129,38	прямая	41,78	-	240° 10' 45"
143	492968,55	2171092,44	прямая	19,99	-	194° 07' 55"
144	492949,35	2171086,86				

Условные обозначения

- Устанавливаемые красные линии
- 45 Концевые и поворотные точки устанавливаемых красных линий
- Красные линии по проекту планировки территории земельного участка с кадастровым номером 32:02:0390204:61 утвержденные Постановлением МУ "Мичуринская сельская администрация" Брянской области от 22.02.2013 г. № 34
- Красные линии подлежащие отмене
- Кадастровая граница земельных участков
- Граница муниципального образования город Брянск
- Граница проекта планировки территории
- Твердое покрытие улиц
- Тротуар
- Озеленение территории

ОБЩЕСТВО С ОГРАНИЧЕННОЙ ОТВЕТСТВЕННОСТЬЮ
"Брянская архитектурно-проектная межотраслевая компания"
ООО «БАПИК»

Проект планировки магистралей от планировочного района "Изумрудный" в Советском районе города Брянска до окончания улицы Плодородной и от улицы Плодородной по переулку Бежицкому и улице Ульянова до перекрестка с улицей Бурова в Бежицком районе города Брянска

Разбивочный чертеж красных линий. М 1:1000 (лист 2.2 из 5 листов)

Директор ООО "БАПИК"	О.А. Новикова
Главный инженер проекта	Н.Н. Титова
Главный специалист группы генплана	Е.Н. Зонова
Ведущий инженер группы генплана	Е.А. Страницко

Брянск 2016 г.

Копировал Формат А2х3

Проект планировки магистралей от планировочного района "Изумрудный" в Советском районе города Брянска до окончания улицы Плодородной и от улицы Плодородной по переулку Бежицкому и улице Ульянова до перекрестка с улицей Бурова в Бежицком районе города Брянска

Разбивочный чертеж красных линий. М 1:1000

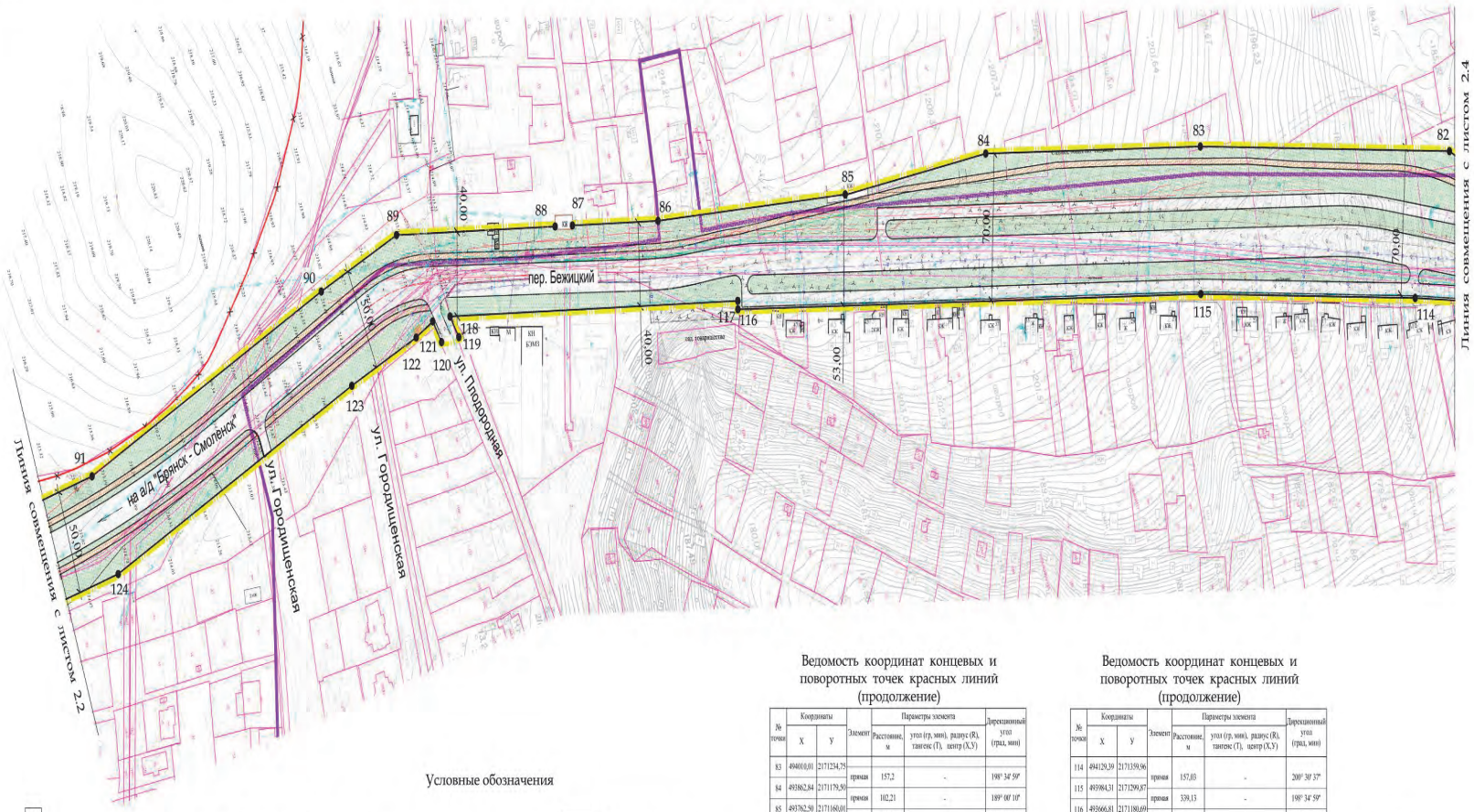

Условные обозначения

- Устанавливаемые красные линии
- 45 Концевые и поворотные точки устанавливаемых красных линий
- Красные линии по проекту территории земельного участка с кадастровым номером 32:02:0390204:61 утвержденные Постановлением МУ "Мичуринская сельская администрация" Брянской области от 22.02.2013 г. № 34
- Красные линии подлежащие отмене
- Кадастровая граница земельных участков
- Граница муниципального образования город Брянск
- Граница проекта планировки территории
- Твердое покрытие улиц
- Тротуар
- Озеленение территории

лист 2.5, лист 2.4, лист 2.3, лист 2.2, лист 2.1

Ведомость координат концевых и поворотных точек красных линий (продолжение)

№ точки	Координаты X	Координаты У	Элемент	Параметры элемента: Расстояние, м	Параметры элемента: угол (гр, мин), радиус (R), тангенс (T), центр (X,Y)	Дирекционный угол (град, мин)
83	494010,01	2171234,75				
84	493862,84	2171179,50	прямая	157,2	-	198° 34' 59"
85	493762,50	2171160,01	прямая	102,21	-	189° 00' 10"
86	493628,07	2171119,99	прямая	140,26	-	194° 35' 20"
87	493569,06	2171098,76	прямая	62,72	-	197° 47' 25"
88	493557,12	2171094,47	-	-	-	-
89	493447,76	2171055,14	прямая	116,22	-	197° 47' 25"
90	493386,64	2171059,51	прямая	61,28	-	173° 55' 21"
91	493198,18	2171078,56	прямая	189,42	-	172° 14' 08"
92	493078,86	2171069,26	прямая	119,68	-	182° 28' 03"

Ведомость координат концевых и поворотных точек красных линий (продолжение)

№ точки	Координаты X	Координаты У	Элемент	Параметры элемента: Расстояние, м	Параметры элемента: угол (гр, мин), радиус (R), тангенс (T), центр (X,Y)	Дирекционный угол (град, мин)
114	494129,39	2171359,96				
115	493984,31	2171299,87	прямая	157,03	-	200° 30' 37"
116	493666,81	2171180,69	прямая	339,13	-	198° 34' 59"
117	493668,22	2171176,94	прямая	4,01	-	288° 54' 57"
118	493469,77	2171105,56	прямая	210,9	-	197° 47' 25"
119	493447,13	2171117,07	прямая	11,74	-	76° 23' 02"
120	493459,54	2171114,56	-	-	-	-
121	493457,17	2171103,05	прямая	11,74	-	256° 23' 02"
122	493443,09	2171105,60	прямая	14,31	-	167° 45' 20"
123	493390,80	2171109,34	прямая	52,42	-	173° 55' 05"
124	493198,75	2171128,76	прямая	193,03	-	172° 14' 08"
125	493063,74	2171118,23	прямая	135,42	-	182° 28' 03"

ОБЩЕСТВО С ОГРАНИЧЕННОЙ ОТВЕТСТВЕННОСТЬЮ
"Брянская автомобильно-проектная инженерно-геодезическая компания"
ООО «БАПИКо»

Проект планировки магистралей от планировочного района "Изумрудный" в Советском районе города Брянска до окончания улицы Плодородной и от улицы Плодородной по переулку Бежицкому и улице Ульянова до перекрестка с улицей Бурова в Бежицком районе города Брянска

Разбивочный чертеж красных линий. М 1:1000 (лист 2.3 из 5 листов)

Директор ООО "БАПИКо"		О.А. Никонова
Главный инженер проекта		Н.И. Титова
Главный специалист группы генплана		Е.Н. Зонова
Ведущий инженер группы генплана		Е.А. Странадко

Брянск 2018 г.

Брянск
ОФИЦИАЛЬНО
06.10.2017 г. № 42д (930)
27

Проект планировки магистралей от планировочного района "Изумрудный" в Советском районе города Брянска до окончания улицы Плодородной и от улицы Плодородной по переулку Бежицкому и улице Ульянова до перекрестка с улицей Бурова в Бежицком районе города Брянска

Разбивочный чертеж красных линий. М 1:1000

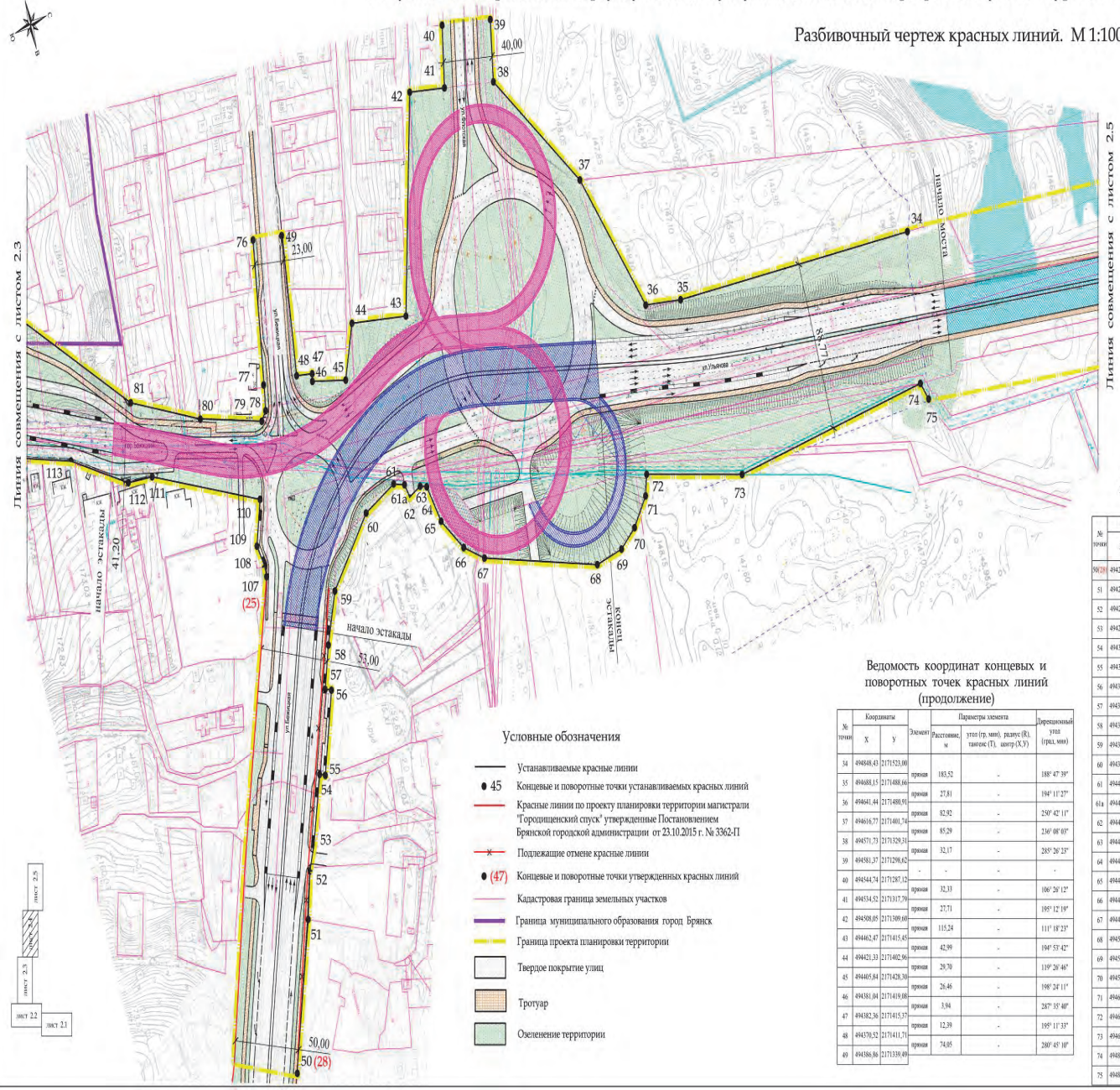

Условные обозначения

- Устанавливаемые красные линии
- 45 Концевые и поворотные точки устанавливаемых красных линий
- Красные линии по проекту планировки территории магистрали "Городищенский спуск" утвержденные Постановлением Брянской городской администрации от 23.10.2015 г. № 3362-П
- Подлежащие отмене красные линии
- (47) Концевые и поворотные точки утвержденных красных линий
- Кадастровая граница земельных участков
- Граница муниципального образования город Брянск
- Граница проекта планировки территории
- Твердое покрытие улиц
- Тротуар
- Озеленение территории

Ведомость координат концевых и поворотных точек красных линий (продолжение)

№ точки	Координаты X	Координаты У	Элемент	Параметры элемента: Расстояние, м	Параметры элемента: угол (гр, мин), радиус (R), тангенс (T), центр (X,Y)	Дирекционный угол (град, мин)
34	494848,43	2171522,00				
35	494688,15	2171488,66	прямая	183,52	-	188° 47' 39"
36	494641,44	2171480,91	прямая	27,81	-	194° 11' 27"
37	494616,77	2171401,74	прямая	82,92	-	250° 42' 11"
38	494571,73	2171329,31	прямая	85,29	-	236° 08' 03"
39	494581,37	2171298,62	прямая	32,17	-	285° 26' 23"
40	494544,74	2171287,12	-	-	-	-
41	494534,52	2171317,79	прямая	32,33	-	106° 26' 12"
42	494508,05	2171369,60	прямая	27,71	-	195° 12' 19"
43	494462,47	2171415,45	прямая	115,24	-	111° 18' 23"
44	494421,33	2171402,96	прямая	42,99	-	194° 53' 42"
45	494405,84	2171428,30	прямая	29,70	-	119° 26' 46"
46	494381,04	2171419,08	прямая	26,46	-	198° 24' 11"
47	494382,36	2171415,37	прямая	3,94	-	287° 35' 40"
48	494370,52	2171411,71	прямая	12,39	-	195° 11' 33"
49	494386,86	2171339,49	прямая	74,05	-	280° 45' 10"

Ведомость координат концевых и поворотных точек красных линий (продолжение)

№ точки	Координаты X	Координаты У	Элемент	Параметры элемента: Расстояние, м	Параметры элемента: угол (гр, мин), радиус (R), тангенс (T), центр (X,Y)	Дирекционный угол (град, мин)
76	494364,30	2171334,02	прямая	76,23	-	103° 06' 49"
77	494344,44	2171407,62	прямая	12,19	-	104° 39' 10"
78	494340,95	2171419,30	прямая	6,19	-	138° 58' 21"
79	494336,14	2171423,20	прямая	49,32	-	201° 12' 59"
80	494290,81	2171403,76	прямая	55,45	-	208° 22' 42"
81	494242,96	2171375,72	прямая	95,92	-	223° 52' 44"
82	494178,62	2171304,59	прямая	182,5	-	200° 39' 37"
83	494010,01	2171234,75	-	-	-	-
107(25)	494309,90	2171498,91	прямая	5,55	-	275° 57' 36"
108	494310,66	2171493,42	прямая	12,14	-	258° 31' 40"
109	494308,66	2171481,45	прямая	24,21	-	295° 45' 20"
110	494319,93	2171460,02	прямая	86,52	-	207° 31' 24"
111	494244,64	2171417,40	прямая	19,23	-	100° 38' 54"
112	494225,88	2171413,19	прямая	46,83	-	213° 36' 50"
113	494187,80	2171385,93	прямая	63,92	-	201° 58' 25"
114	494129,59	2171359,96				

Ведомость координат концевых и поворотных точек красных линий (продолжение)

№ точки	Координаты X	Координаты У	Элемент	Параметры элемента: Расстояние, м	Параметры элемента: угол (гр, мин), радиус (R), тангенс (T), центр (X,Y)	Дирекционный угол (град, мин)
50(28)	494236,58	2171746,82				
51	494275,07	2171674,97	прямая	81,51	-	296° 11' 47"
52	494285,61	2171652,26	прямая	25,05	-	292° 53' 12"
53	494293,30	2171641,46	прямая	13,24	-	305° 29' 38"
54	494311,29	2171609,01	прямая	37,10	-	297° 00' 57"
55	494315,28	2171611,15	прямая	4,53	-	26° 07' 43"
56	494336,08	2171572,26	прямая	44,10	-	296° 08' 57"
57	494331,72	2171569,93	прямая	4,95	-	206° 09' 07"
58	494341,79	2171550,89	прямая	21,55	-	295° 52' 33"
59	494357,55	2171525,89	прямая	29,54	-	300° 14' 49"
60	494395,48	2171497,85	прямая	47,17	-	321° 31' 54"
61	494421,38	2171492,07	прямая	33,49	-	345° 26' 17"
61a	494429,21	2171495,68	прямая	8,62	-	22° 44' 25"
62	494430,71	2171503,01	прямая	7,48	-	76° 26' 03"
63	494440,47	2171500,95	прямая	10,60	-	346° 05' 04"
64	494445,19	2171503,17	прямая	9,97	-	23° 11' 48"
65	494449,24	2171524,05	прямая	5,22	-	77° 02' 31"
66	494460,82	2171543,12	прямая	22,30	-	56° 44' 46"
67	494474,13	2171554,25	прямая	17,36	-	37° 54' 22"
68	494556,13	2171590,70	прямая	89,73	-	21° 58' 31"
69	494576,90	2171590,43	прямая	20,78	-	357° 15' 46"
70	494590,64	2171584,03	прямая	15,15	-	335° 02' 17"
71	494604,82	2171572,89	прямая	18,54	-	317° 55' 11"
72	494609,74	2171562,09	прямая	11,15	-	294° 10' 11"
73	494680,11	2171590,29	прямая	75,81	-	19° 58' 52"
74	494828,96	2171590,37	прямая	149,13	-	1° 38' 04"
75	494832,05	2171609,24	прямая	18,35	-	70° 36' 57"

ВНИМАНИЕ!!!

При разработке рабочей документации транспортной развязки необходимо сохранить пункт полигонометрии № 117в, расположенный на пересечении ул. Бежицкой и пер. Бежицкого. Координаты (местная система): X=13744,717 У=17935,325

ОБЩЕСТВО С ОГРАНИЧЕННОЙ ОТВЕТСТВЕННОСТЬЮ "Брянская архитектурно-проектная экспертизная компания" ООО «БАПИК»	
Проект планировки магистралей от планировочного района "Изумрудный" в Советском районе города Брянска до окончания улицы Плодородной и от улицы Плодородной по переулку Бежицкому и улице Ульянова до перекрестка с улицей Бурова в Бежицком районе города Брянска	
Разбивочный чертеж красных линий. М 1:1000 (лист 2.4 из 5 листов)	
Директор ООО "БАПИКо"	О.А. Новикова
Главный инженер проекта	Н.И. Титова
Главный специалист группы генплана	Е.Н. Зонова
Ведущий инженер группы генплана	Е.А. Страндзко
Брянск 2016 г.	

Проект планировки магистралей от планировочного района "Изумрудный" в Советском районе города Брянска до окончания улицы Плодородной и от улицы Плодородной по переулку Бежицкому и улице Ульянова до перекрестка с улицей Бурова в Бежицком районе города Брянска

Разбивочный чертеж красных линий. М 1:1000

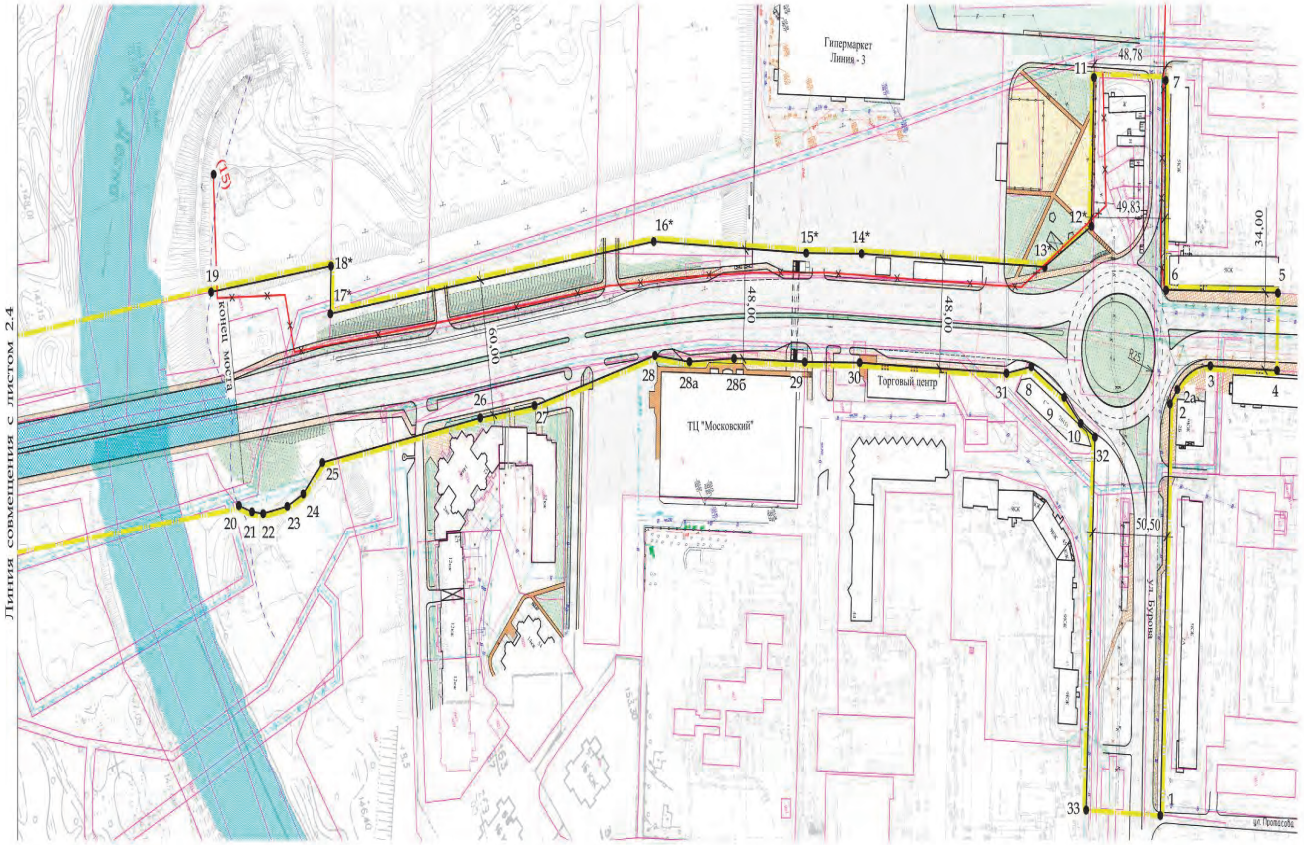

Ведомость координат концевых и поворотных точек красных линий (начало)

№ точки	Координаты X	Координаты Y	Элемент	Параметры элемента: Расстояние, м	Параметры элемента: угол (гр, мин), радиус (R), тангенс (T), центр (X,Y)	Дирекционный угол (град, мин)
1	495641,78	2172039,93	прямая	180,80	-	291° 53' 20"
2	495714,97	2171874,61	прямая	8,14	-	327° 42' 20"
2а	495721,99	2171870,51	кривая	25,75	125°35'07", R-25, T-13,96, центр X-495734,21 Y-2171866,86	-
3	495746,74	2171869,22	прямая	44,41	-	22° 10' 51"
4	495787,26	2171887,40	-	-	-	-
5	495801,31	2171856,35	прямая	76,09	-	200° 46' 05"
6	495730,12	2171826,49	прямая	92,90	-	290° 20' 49"
7	495765,43	2171740,55				
11	495720,38	2171721,75	прямая	65,53	-	111° 17' 09"
12*	495694,49	2171781,94	прямая	34,76	-	170° 28' 20"
13*	495660,03	2171786,50	прямая	125,67	-	201° 55' 17"
14*	495545,13	2171735,56	прямая	32,91	-	205° 18' 56"
15*	495515,89	2171720,51	прямая	109,14	-	201° 07' 57"
16*	495415,52	2171677,60	прямая	222,33	-	191° 34' 56"
17*	495199,40	2171625,42	прямая	21,06	-	291° 02' 29"
18*	495207,64	2171606,04	прямая	78,25	-	191° 48' 04"
19	495131,63	2171587,44	-	-	-	-
20	495110,26	2171680,79	прямая	9,34	-	337° 01' 03"
21	495117,52	2171686,67	прямая	7,70	-	25° 38' 22"
22	495124,34	2171690,24	прямая	16,76	-	8° 48' 34"
23	495140,80	2171693,38	прямая	12,23	-	353° 07' 58"
24	495152,99	2171692,34	прямая	18,79	-	332° 30' 28"
25	495169,95	2171684,25	прямая	109,29	-	9° 26' 01"
26	495277,08	2171705,90	прямая	37,64	-	11° 34' 56"
27	495313,38	2171714,67	прямая	84,83	-	4° 41' 44"
28	495400,24	2171725,09	прямая	21,09	-	28° 27' 57"
28а	495418,42	2171735,78	прямая	30,40	-	17° 04' 34"
28б	495447,15	2171745,71	прямая	47,87	-	21° 40' 57"
29	495491,22	2171765,03	прямая	37,37	-	20° 13' 54"
30	495525,82	2171779,17	прямая	90,95	-	22° 28' 56"
31	495616,79	2171820,57	прямая	17,10	-	10° 34' 07"
8	495633,51	2171824,19	прямая	26,17	-	50° 52' 11"
9	495649,30	2171845,04	прямая	16,06	-	65° 33' 42"
10	495655,43	2171859,90	прямая	11,38	-	51° 31' 15"
32	495662,20	2171869,05	прямая	164,44	-	111° 53' 20"
33	495595,64	2172019,42	-	-	-	-

Условные обозначения

- Устанавливаемые красные линии
- 45 — Концевые и поворотные точки устанавливаемых красных линий
- Красные линии по проекту планировки квартала по ул. Ульянова в Бежицком районе г. Брянска, утвержденные Постановлением Брянской городской администрации от 25.08.2009 г. № 1541-п
- (15) — Поворотные точки утвержденных красных линий
- Красные линии подлежащие отмене
- Кадастровая граница земельных участков
- Граница муниципального образования город Брянск
- Граница проекта планировки территории
- Твердое покрытие улиц
- Тротуар
- Озеленение территории

Примечание:
* - Проектируемая красная линия на участке поворотных точек 12-18 данным проектом планировки территории не утверждается и считается условной до момента разработки и внесения изменений в проект планировки территории по улице Ульянова от памятного знака в честь воинов 11 гвардейской армии Брянского фронта до пересечения с улицей Камозина в Бежицком районе города Брянска, утвержденный постановлением Брянской городской администрации от 25.08.2009 №1541-п. Изъятие земельных участков(частей земельных участков) через которые проходит красная линия между точками 12-18, не осуществляется.

ОБЩЕСТВО С ОГРАНИЧЕННОЙ ОТВЕТСТВЕННОСТЬЮ "Брянская архитектурно-проектная экологическая компания" ООО «БАПИКо»	
Проект планировки магистралей от планировочного района "Изумрудный" в Советском районе города Брянска до окончания улицы Плодородной и от улицы Плодородной по переулку Бежицкому и улице Ульянова до перекрестка с улицей Бурова в Бежицком районе города Брянска	
Разбивочный чертеж красных линий. М 1:1000 (лист 2.5 из 5 листов)	
Директор ООО "БАПИКо"	О.А. Новикова
Главный инженер проекта	Н.И. Титова
Главный специалист группы генплана	Е.Н. Зюкова
Ведущий инженер группы генплана	Е.А. Странадко
Брянск 2016 г.	

Проект планировки магистралей от планировочного района "Изумрудный" в Советском районе города Брянска до окончания улицы Плодородной и от улицы Плодородной по переулку Бежицкому и улице Ульянова до перекрестка с улицей Бурова в Бежицком районе города Брянска

Поперечные профили магистралей М 1:200

Магистральная улица от улицы Объездной до кольцевой развязки в двух уровнях (пос. Мичуринский уч. 5.2 ГНУ ВНИИ люпина, кадастровый номер 32:02:0390204:61)

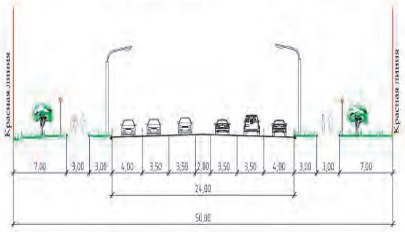

Магистральная улица от кольцевой развязки в двух уровнях (пос. Мичуринский уч. 5.2 ГНУ ВНИИ люпина, кадастровый номер 32:02:0390204:61) до БЭМЗ

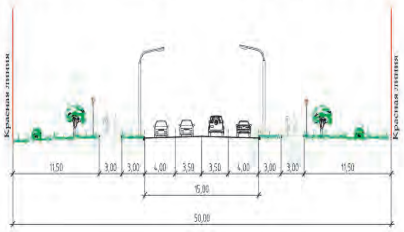

Переулок Бежицкий от БЭМЗ до развязки в трех уровнях на пересечении ул. Бежицкая. ул. Флотская, ул. Ульянова и пер. Бежицкий

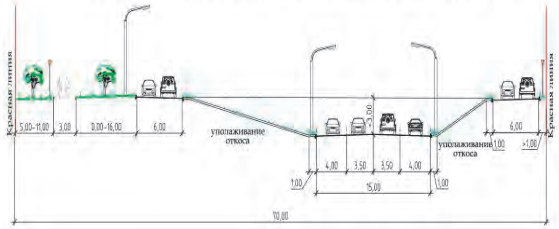

Улица Ульянова от развязки в трех уровнях на пересечении ул. Бежицкая, ул. Флотская, ул. Ульянова и пер. Бежицкий до начала моста через р. Десна

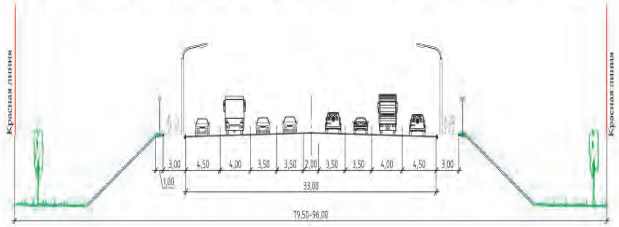

Улица Ульянова от моста через р. Десна до ТЦ "Московский"

Улица Ульянова от ТЦ "Московский" до гипермаркета "Линия - 3"

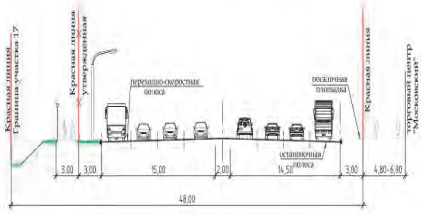

Улица Ульянова от гипермаркета "Линия - 3" до перекрестка с улицей Бурова

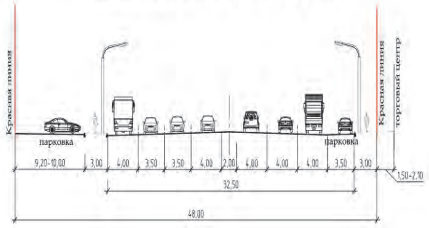

ОБЩЕСТВО С ОГРАНИЧЕННОЙ ОТВЕТСТВЕННОСТЬЮ *"Брянская архитектурно-проектная инженерная компания"* **ООО «БАПИК»**
Проект планировки магистралей от планировочного района "Изумрудный" в Советском районе города Брянска до окончания улицы Плодородной и от улицы Плодородной по переулку Бежицкому и улице Ульянова до перекрестка с улицей Бурова в Бежицком районе города Брянска
Поперечные профили магистралей М 1:200 (лист 3)
Директор ООО "БАПИК" О.К. Новикова
Главный инженер проекта Н.И. Титова
Главный специалист группы генплана Е.Н. Зонова
Ведущий инженер группы генплана Е.А. Страшко
Брянск 2016 г.

Реквизиты документов, на основании и с учетом которых разработан проект планировки территории

Настоящий проект планировки территории – проект планировки территории магистралей от планировочного района «Изумрудный» в Советском районе г. Брянска до окончания улицы Плодородной и от улицы Плодородной по переулку Бежицкому и улице Ульянова до перекрестка с улицей Бурова в Бежицком районе города Брянска.

Площадь в границах разработки проекта планировки территории составляет 37,6 га.

Решение о подготовке проекта планировки принято на основании:

– постановления Брянской городской администрации от 22.09.2015 г. № 2924-п «О внесении изменения в постановление Брянской городской администрации от 23.07.2015 № 2171-п «О разрешении обществу с ограниченной ответственностью ООО «Инвестиционно-финансовая компания БинВест» разработки проекта планировки территории магистралей от планировочного района «Изумрудный» в Советском районе г. Брянска до окончания улицы Плодородной и от улицы Плодородной по переулку Бежицкому и улице Ульянова до Первомайского моста в Бежицком районе города Брянска»;

– протокола комиссии по рассмотрению проектов планировки элементов планировочной структуры территории города Брянска от 11.08.2015 г.

Проект планировки территории магистралей от планировочного района «Изумрудный» в Советском районе г. Брянска до окончания улицы Плодородной и от улицы Плодородной по переулку Бежицкому и улице Ульянова до перекрестка с улицей Бурова в Бежицком районе города Брянска, разработан обществом с ограниченной ответственностью «Брянская архитектурно-проектная инжиниринговая компания» (ООО «БАПИКо») по техническому заданию от 13.04.2016 г., утвержденному начальником Управления по строительству и развитию территории г. Брянска Абрамовым А.А., а так же согласно письму Брянской городской администрации № 7/28-6066 от 16.06.216г. и решению протокола совещания при и. о. заместителя Главы Брянской городской администрации А.С. Вербицком от 22.04.2016г. по разрабатываемым ООО «ИФК БинВест» проектам планировки территории магистралей города Брянска и.

Заказчиком на разработку данного проекта планировки является ООО «Инвестиционно-финансовая компания БинВест».

Разработка планировочных мероприятий выполнена на основе действующих нормативно-правовых документов:

– Кодекс РФ от 29.12.2004 г. № 190-ФЗ «Градостроительный кодекс Российской Федерации (с изменениями и дополнениями вступ. в силу с 10.01.2016г.) (редакция, действующая с 30 декабря 2015 года)»;

– Кодекс РФ от 25.10.2001 г. № 136-ФЗ «Земельный кодекс Российской Федерации (с изменениями на 01.05.2016) (редакция, действующая с 1 марта 2015 года)»;

– СП 42.13330.2011 «Градостроительство. Планировка и застройка городских и сельских поселений. Актуализированная редакция СНиП 2.07.01-89*»;

– РДС 30-201-98 «Инструкция о порядке проектирования и установления красных линий в городах и других поселениях Российской Федерации».

При разработке проекта планировки учитывались основные положения утвержденного Генерального плана г. Брянска.

Топографической подосновой проекта планировки является топографическая съемка, выданная МУП АПБ г. Брянска.

Сведения о целях и задачах проекта планировки территории

Цель подготовки проекта планировки территории – обоснование границ территории, в пределах которой разрабатывается размещение автомобильной дороги в соответствии с транспортной инфраструктурой, установленной генеральным планом г. Брянска.

Задачи проекта планировки:

– выделение и установление параметров планируемого развития элементов планировочной структуры территории;

– установление границ земельных участков, на которых расположены объекты капитального строительства, границ инженерной и дорожной инфраструктуры, предназначенных для строительства и размещения линейных объектов.

Проект планировки территории состоит из основной части, которая подлежит утверждению, и материалов по ее обоснованию.

В составе проекта планировки территории утверждаются красные линии.

Проект планировки территории является основой для разработки проектов межевания территорий.

Сведения об учете положений, содержащихся в документах территориального планирования и градостроительного зонирования

Согласно Правилам землепользования и застройки территории муниципального образования «город Брянск», утвер-

женным Решением Брянского городского Совета народных депутатов от 28.05.2008 г. № 991(с изменениями на 30 сентября 2015г.) территория в границах проекта планировки расположена в зонах:

– многоквартирных многоэтажных жилых домов (Ж1 от 4 этажей и выше);

– усадебной застройки индивидуальными жилыми домами и блокированными жилыми домами с приквартирными участками (Ж3), предназначенной для размещения индивидуальных жилых домов;

– садово–огородных участков (Ж.5);

– общественно-деловой активности вблизи транспортных магистралей (ОД2);

– водных объектов (В);

– городских лесов и парков (Р2);

– городских озелененных территорий общего пользования (Р1).

Улично-дорожная сеть (УДС) в г. Брянске является основой системы транспортных коммуникаций. По ней внутри города осуществляется движение всех видов транспорта: грузового, общественного и личного пассажирского, а также пешеходов.

Отставание в развитии УДС и не планировавшийся ранее скачкообразный рост парка личных автомобилей привели к предкризисной ситуации, характерной сейчас для большинства крупных городов России. Для г. Брянска эти сложности усугубляются отсутствием дублирования пассажирских сообщений внеуличными видами транспорта.

Согласно генеральному плану г. Брянска магистральные улицы общегородского и районного значения предлагается в основном сохранить по сложившимся направлениям с их реконструкцией. Дополнительно предлагается строительство новых улиц и продление существующих при освоении новых площадок под селитебную застройку (районы бывший «Аэропорт», «Изумрудный», вдоль ул. Флотской и др.).

Предусматривается реконструкция отдельных участков других улиц с доведением их параметров до нормативов и развитие сети улиц и проездов местного значения – в соответствии с проектами планировки районов.

Согласно генеральному плану г. Брянска первоочередные мероприятия по реализации проектных предложений:

– реконструкция существующего Первомайского мостового перехода через р. Десну с расширением проезжих частей;

– строительство новых магистральных улиц по мере застройки новых районов:

– «Изумрудный»;

– пос. Мичуринский (зем. участок 5.2 ГНУ ВНИИ люпина)

Мероприятия организационного характера – это проектирование наиболее значимых транспортных развязок и пересадочных узлов с фиксированием красных линий.

ОБОСНОВАНИЕ ПОЛОЖЕНИЙ ПО РАЗМЕЩЕНИЮ ЛИНЕЙНОГО ОБЪЕКТА

Обоснование параметров линейного объекта, планируемого к размещению

Согласно действующему генплану г. Брянска разработан проект планировки на следующем участке улично-дорожной сети: от ул. Объездной через планировочный район «Изумрудный» (в продолжении ул. Советской) в Советском районе г. Брянска до территории земельного участка 5.2 ГНУ ВНИИ люпина в пос. Мичуринский, далее до ул. Плодородной, по пер. Бежицкий, ул. Ульянова, Первомайскому мосту и до кольцевой развязки на пересечении улиц Бурова, Ульянова и Камозина.

Общая протяженность участка – ок. 4,4 км.

На пересечении ул. Объездной и продолжении ул. Советской предлагается саморегулируемое кольцевое пересечение.

От ул. Объездной в Советском районе г. Брянска до территории земельного участка 5.2 ГНУ ВНИИ люпина в пос. Мичуринский предусмотрена магистральная улица общегородского значения регулируемого движения со следующими параметрами:

– расчетная скорость движения – 80 км/ч;

– число полос движения – 4;

– ширина полосы движения – 3,5 м;

– ширина пешеходной части тротуара – 3,0 м;

– ширина в красных линиях – 44-65 м;

– наибольший продольный уклон – 30 ‰;

– тип дорожной одежды – капитальный;

– вид покрытия – усовершенствованное (асфальтобетон).

На землях Брянского района в пос. Мичуринский около территории земельного участка 5.2 ГНУ ВНИИ люпина предлагается устройство кольцевого пересечения с последующим устройством развязки в разных уровнях - прямое направление выделено с помощью туннеля, для левых поворотов и разворотов используется кольцевое движение.

Согласно действующему генплану г. Брянска и с учетом «Рекомендаций по проектированию улиц и дорог городов и сельских поселений переулок Бежицкий предусмотрен как магистральная улица общегородского значения со следующими параметрами:

– расчетная скорость движения – 60 км/ч;
– число полос движения – 4;
– ширина полосы движения – 3,5 м;
– ширина пешеходной части тротуара – 3,0 м;
– ширина в красных линиях – 35-70 м;
– наибольший продольный уклон – 63 ‰;
– тип дорожной одежды – капитальный;
– вид покрытия – усовершенствованное (асфальтобетон).

На пересечении улиц Ульянова, Флотской, Бежицкой и пер. Бежицкого предусмотрена транспортная развязка в разных уровнях.

При этом с учетом ограничения денежных средств предлагается:

– на первом этапе строительства - саморегулируемое кольцевое пресечение в одном уровне с дополнительным светофорным объектом и уширением проезжей части до 4-х полос движения;

– на втором этапе при строительстве пер. Бежицкого по проекту, разработанному Государственным предприятием «Белгипродор», - устройство дополнительного кольцевого пересечения (2 кольца).

Проектом планировки территории на пересечении улиц Ульянова, Флотской, Бежицкой и пер. Бежицкого предусмотрено 2 варианта транспортной развязки в разных уровнях:

– развязка в двух уровнях с прохождением трассы по пер. Бежицкому в выемке глубиной до 9,0 м;
– развязка в трех уровнях с прохождением трассы по пер. Бежицкому в выемке глубиной менее 3,0 м.

Вдоль существующей застройки по пер. Бежицкому предусмотрен местный проезд шириной 6,0 м для заезда во двор.

Первомайский мостовой переход через р. Десну предлагается уширить до 6-ти полос движения.

Участок от Первомайского моста до ул. Бурова предусмотрен как магистральная улица общегородского значения со следующими параметрами:

– расчетная скорость движения – 80 км/ч;
– число полос движения – 6;
– ширина полосы движения – 3,5 м;
– ширина пешеходной части тротуара – 3,0 м;
– ширина разделительной полосы – 2,0 м;
– ширина в красных линиях – 50-60 м;
– тип дорожной одежды – капитальный;
– вид покрытия – усовершенствованное (асфальтобетон).

На данном участке учтены проекты планировки территории по ул. Ульянова - предусмотрены съезды с устройством переходно–скоростных полос.

На пересечении улиц Ульянова, Бурова и Камозина радиус существующего кольцевого пересечения предлагается увеличить до 25 м с устройством зеленых островков.

Границы зон размещения земельных участков, необходимых для реконструкции участка автомобильной дороги, определены согласно поперечным профилям, обеспечивающим максимальную пропускную способность, безопасность и комфортность движения, которые достигаются оптимальным режимом скоростного регулирования, геометрическими параметрами плана и продольного профиля.

В таблице 1 приводится информация по земельным участкам, которые подлежат выкупу в связи с размещением объекта строительства, принадлежащим различным собственникам или находящимся в пользовании.

Ведомость земельных участков, попадающих в устанавливаемые «красные линии»

Таблица 1

№ п/п	Кадастровый номер земельного участка	Площадь участка, м²	Площадь, изымаемого земельного участка, м²	Адрес земельного участка	Разрешенное использование земельного участка	Примечание
1	32:28:0030407:44	496	496	со Дружное, уч 41	для ведения садоводства	
2	32:28:0030407:48	503	503	со Дружное, уч 45	для ведения садоводства	
3	32:28:0030407:49	621	621	со Дружное, уч 48	для ведения садоводства	
4	32:28:0030407:65	464	464	со Дружное, уч 66	для ведения садоводства	
5	32:28:0030407:67	422	422	со Дружное, уч 68	для ведения садоводства	
6	32:28:0030407:74	540	540	со Дружное, уч 74	для ведения садоводства	
7	32:28:0030403:27	545	545	Брянская обл., г Брянск, ст Ласточка, уч 23	для ведения садоводства	
8	32:28:0030403:31	503	503	ст Ласточка, уч 27	для ведения садоводства	
9	32:28:0030403:32	556	556	ст Ласточка, уч 28	для ведения садоводства	
10	32:28:0030403:33	646	646	ст Ласточка, уч 29	для ведения садоводства	
11	32:28:0030403:34	607	607	ст Ласточка, уч 30	для ведения садоводства	
12	32:28:0030403:36	684	684	ст Ласточка, уч 31	для ведения садоводства	
13	32:28:0030403:46	525	525	ст Ласточка, уч 42	для ведения садоводства	
14	32:28:0030403:48	580	580	ст Ласточка, уч 44	для ведения садоводства	
15	32:28:0030403:50	660	660	ст Ласточка, уч 46	для ведения садоводства	
16	32:28:0030403:111	951	951	ст Ласточка, уч 109	для ведения садоводства	
17	32:28:0030403:112	952	952	ст Ласточка, уч 110	для ведения садоводства	
18	32:28:0030403:113	902	902	ст Ласточка, уч 111	для ведения садоводства	
19	32:28:0030403:114	904	904	ст Ласточка, уч 112	для ведения садоводства	
20	32:28:0030403:115	952	952	ст Ласточка, уч 113	для ведения садоводства	

№ п/п	Кадастровый номер земельного участка	Площадь участка, м²	Площадь, изымаемого земельного участка, м²	Адрес земельного участка	Разрешенное использование земельного участка	Примечание
21	32:28:0030401:19	713	713	Брянская обл., г Брянск, тер. со Городищенское, уч 16	для ведения садоводства	
22	32:28:0030401:22	612	612	тер. со Городищенское, уч 18	для ведения садоводства	
23	32:28:0030401:24	571	571	тер. со Городищенское, уч 20	для ведения садоводства	
24	32:02:0173501:20	600	600	Брянская обл., р-н Брянский , сдт Снежка, уч 20	для ведения садоводства	
25	32:02:0173501:22	868	868	сдт Снежка, уч 22	для ведения садоводства	
26	32:02:0173501:32	882	882	сдт Снежка, уч 467	для ведения садоводства	
27	32:02:0173501:42	800	800	сдт Снежка, уч 477	для ведения садоводства	
28	32:02:0173501:43	843	843	сдт Снежка, уч 478	для ведения садоводства	
29	32:02:0173501:52	1088	1088	сдт Снежка, уч 487	для ведения садоводства	
30	32:02:0173501:55	572	572	сдт Снежка, уч 500	для ведения садоводства	
31	32:02:0173501:57	815	815	сдт Снежка, уч 502	для ведения садоводства	
32	32:02:0173501:58	800	800	сдт Снежка, уч 503	для ведения садоводства	
33	32:02:0173501:60	704	704	сдт Снежка, уч 505	для ведения садоводства	
34	32:02:0173501:62	661	661	сдт Снежка, уч 507	для ведения садоводства	
35	32:02:0173501:63	687	687	сдт Снежка, уч 508	для ведения садоводства	
36	32:02:0173501:64	931	931	сдт Снежка, уч 509	для ведения садоводства	
37	32:02:0173501:66	640	640	сдт Снежка, уч 511	для ведения садоводства	
38	32:02:0173501:67	676	676	сдт Снежка, уч 512	для ведения садоводства	
39	32:02:0173501:76	699	699	сдт Снежка, уч 521	для ведения садоводства	
40	32:02:0173501:79	600	600	сдт Снежка, уч 524	для ведения садоводства	

№ п/п	Кадастровый номер земельного участка	Площадь участка, м²	Площадь, изымаемого земельного участка, м²	Адрес земельного участка	Разрешенное использование земельного участка	Примечание
41	32:02:0173501:80	615	615	сдт Снежка, уч 525	для ведения садоводства	
42	32:02:0173501:81	600	600	сдт Снежка, уч 526	для ведения садоводства	
43	32:02:0173501:96	622	622	сдт Снежка, уч 541	для ведения садоводства	
44	32:02:0173501:98	600	600	сдт Снежка, уч 543	для ведения садоводства	
45	32:02:0173501:114	600	600	сдт Снежка, уч 559	для ведения садоводства	
46	32:02:0173501:115	651	651	сдт Снежка, уч 560	для ведения садоводства	
47	32:02:0173501:116	800	800	сдт Снежка, уч 488	для ведения садоводства	
48	32:02:0173501:120	800	800	сдт Снежка, уч 492	для ведения садоводства	
49	32:02:0173501:121	784	784	сдт Снежка, уч 493	для ведения садоводства	
50	32:02:0173501:124	791	791	сдт Снежка, уч 496	для ведения садоводства	
51	32:02:0173501:125	800	800	сдт Снежка, уч 497	для ведения садоводства	
52	32:02:0173501:126	798	798	сдт Снежка, уч 486	для ведения садоводства	
53	32:02:0173501:127	546	546	сдт Снежка, уч 486А	для ведения садоводства	
54	32:02:0173501:133	600	600	сдт Снежка, уч 544	для ведения садоводства	
55	32:02:0173501:134	362	362	сдт Снежка, уч 510	для ведения садоводства	
56	32:02:0173501:150	613	613	сдт Снежка, уч 449А	для ведения садоводства	
57	32:02:0173502:15	990	990	сдт Снежка, уч 575	для ведения садоводства	
58	32:02:0173502:119	304	304	Брянская обл., р-н Брянский, п. Путевка, сдт Снежка	для ведения садоводства	
59	32:02:0173513:2	850	850	п. Путевка, сдт Снежка, уч. 106	для ведения садоводства	
60	32:02:0173513:3	800	800	сдт Снежка, уч. 107	для ведения садоводства	
61	32:02:0173513:7	872	872	сдт Снежка, уч. 112	для ведения садоводства	

№ п/п	Кадастровый номер земельного участка	Площадь участка, м²	Площадь, изымаемого земельного участка, м²	Адрес земельного участка	Разрешенное использование земельного участка	Примечание
62	32:02:0173513:8	805	805	сдт Снежка, уч. 113	для ведения садоводства	
63	32:02:0173513:9	714	714	Брянская обл., р-н Брянский, п. Путевка, ул. Славянская, 114	для индивидуального жилищного строительства	
64	32:02:0173513:10	800	800	сдт Снежка, уч. 115	для ведения садоводства	
65	32:02:0173513:12	850	850	сдт Снежка, уч. 119	для ведения садоводства	
66	32:02:0173513:13	764	764	сдт Снежка, уч. 120	для ведения садоводства	
67	32:02:0173513:54	1076	1076	сдт Снежка, уч. 117	для ведения садоводства	
68	32:02:0173515:4	800	800	сдт Снежка, уч. 1181	для ведения садоводства	
69	32:02:0173515:6	400	400	сдт Снежка, уч. 1183	для ведения садоводства	
70	32:02:0173515:7	400	400	сдт Снежка, уч. 1184	для ведения садоводства	
71	32:02:0173515:9	662	662	сдт Снежка, уч. 1188	для ведения садоводства	
72	32:02:0173515:50	1400	1400	сдт Снежка, уч. 211а	для ведения садоводства	
73	32:02:0173515:51	670	670	сдт Снежка, уч. 1187	для ведения садоводства	
74	32:02:0173515:57	888	888	сдт Снежка, уч. 124Б	для ведения садоводства	
75	32:02:0173516:2	1000	1000	сдт Снежка, уч. 85	для ведения садоводства	
76	32:02:0390204:63	73620	14052	Брянская обл., р-н Брянский, п. Мичуринский, уч. 5.2 ГНУ ВНИИ люпина	для комплексного освоения в целях жилищного строительства, в том числе строительства малоэтажного (многоквартирного) жилья экономического класса	
77	32:02:0390204:197	155776	13200			
78	32:02:0390204:198	6026	3988			
79	32:02:0390204:217	145113	10186			
80	32:28:0030308:2	11892	1840	Брянская обл., г Брянск, пер. Бежицкий, 49	для использования производственной базы	
81	32:02:0171601:42	20	20	Брянская обл., р-н Брянский, в 40 м по направлению на восток	для строительства газопровода	

№ п/п	Кадастровый номер земельного участка	Площадь участка, м²	Площадь, изымаемого земельного участка, м²	Адрес земельного участка	Разрешенное использование земельного участка	Примечание
				от садового домика уч. 18, сдт Созидатель		
82	32:02:0171601:48	864	282	Брянская обл., р-н Брянский, п. Мичуринский, ул. Пригородная, уч. 35, 36	для размещения объектов индивидуального жилищного строительства	
83	32:02:0171601:34	420	54	Брянская обл., р-н Брянский, сдт Созидатель, уч. 37	для ведения садоводства	
84	Нет данных	–	110	Брянская обл., р-н Брянский, сдт Надежда	–	жилой дом
85	32:02:0172203:24	582	64	Брянская обл., р-н Брянский, сдт Надежда, уч. 202	для размещения объектов индивидуального жилищного строительства	
86	32:02:0172203:128	627	627	сдт Надежда, уч. 295	для размещения объектов индивидуального жилищного строительства	
87	32:02:0172204:105	633	18	сдт Надежда, уч. 379	для размещения объектов индивидуального жилищного строительства	
88	32:02:0172204:119	641	641	сдт Надежда, уч. 341	для ведения садоводства	
89	32:02:0172204:148	845	845	сдт Надежда, уч. 341	для ведения садоводства	
90	32:02:0172205:117	950	278	Брянская обл., р-н Брянский, п. Мичуринский, ул. Надежды, 500Б	для индивидуального жилищного строительства	
91	32:02:0172205:144	1402	1402	Брянская обл., р-н Брянский, сдт Надежда, уч.500Б	для размещения личных подсобных хозяйств (приусадебные земельные участки)	
92	32:02:0172205:145	1401	1401	участок расположен в 46 м на юго-запад от участка 500Б сдт Надежда	для размещения личных подсобных хозяйств (приусадебные земельные участки)	
93	32:02:0172205:146	1066	1066	участок расположен в 2 м на восток от	для размещения личных подсобных хозяйств (приусадебные земельные	

№ п/п	Кадастровый номер земельного участка	Площадь участка, м²	Площадь, изымаемого земельного участка, м²	Адрес земельного участка	Разрешенное использование земельного участка	Примечание
				участка 500Б сдт Надежда	участки)	
94	32:02:0172206:34	750	38	Брянская обл., р-н Брянский, сдт Надежда, уч. 501А	для ведения садоводства	
95	32:02:0172206:47	1075	1075	участок расположен 2м на северо-восток от участка 501А сдт Надежда	для размещения личных подсобных хозяйств (приусадебные земельные участки)	
96	32:02:0172206:53	1142	1142	участок расположен в 2 м на восток от участка 501А сдт Надежда	для ведения личных подсобных хозяйств	
97	32:28:0015907:109	925	206	Брянская обл., г Брянск, пер. Бежицкий, 265А	для строительства комплекса жилых домов	
98	32:28:0015907:114	65	65	ул Бежицкая, остановка общественного транспорта "Памятник Болгарским Патриотам" (нечетная сторона)	объект дорожного сервиса	
99	32:28:0015905:10	620	66	ул. Бежицкий, 288	для использования 7/15 долей индивидуального жилого дома	
100	32:28:0015905:14	1005	27	ул. Бежицкий, 290	для использования индивидуального жилого дома	
101	32:28:0015905:15	1547	15	ул. Бежицкий, 292	для использования индивидуального жилого дома	
102	32:28:0015905:61	46	46	ул Бежицкая, остановка общественного транспорта "Памятник Болгарским Патриотам" (четная сторона)	объект дорожного сервиса	
103	32:28:0030301:38	860	10	пер. Бежицкий, 2	для индивидуального жилищного строительства	
104	Нет данных	–	583	пер. Бежицкий, 1	–	жилой дом

№ п/п	Кадастровый номер земельного участка	Площадь участка, м²	Площадь, изымаемого земельного участка, м²	Адрес земельного участка	Разрешенное использование земельного участка	Примечание
105	32:28:0030301:80	801	440	ул. Бежицкая, "Сквер около памятников Болгарским Патриотам"	парки, скверы, зеленые зоны, бульвары, улицы и площади	
106	32:28:0030301:49	41	41	ул. Бежицкая	под строительство остановочного комплекса "Памятник Болгарским патриотам"	
107	32:28:0000000:4821	76	76	ул Бежицкая, остановка общественного транспорта "Памятник Болгарским Патриотам" (четная сторона)	объект дорожного сервиса	
108	32:28:0030201:3	4906	307	ул. Бежицкая	Под торгово-административные центры площадью до 5000 кв.м.	
109	32:28:0030201:1	9013	1038	ул. Флотская, 1А	для эксплуатации производственной базы	
110	32:28:0030205:1	20000	3434	ул. Флотская	Для строительства подстанции "Национальная"	
111	32:28:0030205:6	310 693	4867	г. Брянск, городское лесничество, урочище Деснянский лесопарк, кв.10	под городскими лесами	
112	32:28:0015301:38	50961	35	г. Брянск, городское лесничество, урочище Деснянский лесопарк, кв.9	под городскими лесами	
113	32:28:0015501:1	15905	552	мкр Московский	для строительства жилого комплекса с офисно-торговыми помещениями	
114	32:28:0015501:32	836	151	мкр Московский, о/д 44А	нет данных	
115	32:28:0015501:33	148	69	мкр Московский, о/д 44А	нет данных	
116	32:28:0015501:40	22	15	мкр Московский, кв 44	для размещения рекламных конструкций	
117	32:28:0015501:41	22	22	ул. Ульянова (за мостом)	для размещения рекламных конструкций	

№ п/п	Кадастровый номер земельного участка	Площадь участка, м²	Площадь, изымаемого земельного участка, м²	Адрес земельного участка	Разрешенное использование земельного участка	Примечание
118	32:28:0015501:3550	2423	273	мкр Московский	для использования магазина, для использования мини-магазина	
119	32:28:0015501:58	10561	118	мкр Московский,44Б, на земельном участке расположено здание универсального значения	многофункциональные нежилые здания общей площадью до 15000 кв.м.; торговые центры и комплексы общей площадью до 15000 кв.м.; малые архитектурные формы; проезды, тротуары, зеленые насаждения общего пользования	ТЦ «Московский»
120	32:28:0015407:8*	28236	1721	ул. Ульянова, 3	под торговые (в том числе торгово-развлекательные и торгово-выставочные) центры и комплексы общей площадью до 15000 кв.м)	ТЦ «Линия - 3»
121	32:28:0015407:17*	12685	420	на пересечении ул. Камозина и ул. Ульянова	Многофункциональные нежилые здания общей площадью до 15000 кв.м	
122	32:28:0015407:18*	172	172	на пересечении ул. Камозина и ул. Ульянова	Временные (некапитальные) объекты мелкорозничной торговли (киоски, павильоны и т.д.)	
123	32:28:0015407:23*	7315	37	на пересечении ул. Камозина и ул. Ульянова	Условно разрешенный вид - универсальные спортивно-зрелищные, физкультурно-оздоровительные сооружения, развлекательные комплексы	
124	32:28:0015407:24*	16083	871	на пересечении ул. Камозина и ул. Ульянова	для предпроектной подготовки	
125	32:28:0015407:25*	1293	1293	на пересечении ул. Камозина и ул. Ульянова	для предпроектной подготовки	
126	32:28:0015407:26*	20000	1657	на пересечении ул. Камозина и ул. Ульянова	универсальные спортивно-зрелищные, физкультурно-оздоровительные сооружения, развлекательные комплексы	
127	32:28:0015406:3	60	60	ул. Камозина, дом 1	для эксплуатации индивидуального жилого дома	
128	32:28:0015406:8	216	168	ул. Камозина, дом 1	для использования жилого дома	

№ п/п	Кадастровый номер земельного участка	Площадь участка, м²	Площадь, изымаемого земельного участка, м²	Адрес земельного участка	Разрешенное использование земельного участка	Примечание
129	32:28:0015406:10	112	112	ул. Камозина, дом 1	для использования части индивидуального жилого дома	
130	32:28:0015119:3	2731	115	ул. Камозина, дом 2	для объектов жилой застройки	
131	32:28:0015119:20	29	29	ул. Ульянова, дом 5	для использования магазина	
132	32:28:0015202:6	1210	17	ул. Бурова, дом 2Б, кв. 5	для эксплуатации жилого дома и помещения магазина	
133	32:02:0173501:53	1016	1016	Брянский р-он, стд Снежка, уч. 498	для ведения садоводства	
134	32:02:0173501:123	808	808	Брянский р-он, стд Снежка, уч. 495	для ведения садоводства	
135	32:28:0030403:52	720	720	г. Брянск, тер. со Ласточка, уч. 48	для ведения садоводства	
136	32:28:0030403:28	500	500	г. Брянск, тер. со Ласточка, уч. 24	для ведения садоводства	
137	32:28:0030407:39	626	626	г. Брянск, тер. со Дружное, уч. 36	для ведения садоводства	
138	32:28:0030407:40	632	632	г. Брянск, тер. со Дружное, уч. 37	для ведения садоводства	
139	32:28:0030407:37	303	303	г. Брянск, тер. со Дружное, уч. 33	для ведения садоводства	
140	32:28:0030407:61	598	598	г. Брянск, тер. со Дружное, уч. 60	для ведения садоводства	
141	32:28:0030407:59	609	609	г. Брянск, тер. со Дружное, уч. 58	для ведения садоводства	
142	32:28:0030407:12	697	697	г. Брянск, тер. со Дружное, уч. 697	для ведения садоводства	
143	32:28:0030407:19	800	800	г. Брянск, тер. со Дружное, уч. 5	для ведения садоводства	
144	32:28:0030407:17	745	745	г. Брянск, тер. со Дружное, уч. 4	для ведения садоводства	
145	32:28:0030407:31	600	600	г. Брянск, тер. со Дружное, уч. 26	для ведения садоводства	
146	32:28:0030407:29	574	574	г. Брянск, тер. со Дружное, уч. 24	для ведения садоводства	
147	32:28:0030407:8	677	677	г. Брянск, тер. со Дружное, уч. 3	для ведения садоводства	

№ п/п	Кадастровый номер земельного участка	Площадь участка, м²	Площадь, изымаемого земельного участка, м²	Адрес земельного участка	Разрешенное использование земельного участка	Примечание
148	32:28:0030407:7	672	672	г. Брянск, тер. со Дружное, уч. 2	для ведения садоводства	
149	32:28:0030407:3	898	136	г. Брянск, тер. со Дружное, уч. 20	для ведения садоводства	
150	32:28:0030407: участок без номера	519	519	-	-	на участке имеется каменный нежилой дом
151	32:28:0030407: участок без номера	181	181	-	-	каменный нежилой дом №1
152	32:28:0030404:107	591	591	г. Брянск, тер. со Мичурин-2, уч. 8	многофункциональные нежилые здания	
153	32:28:0030404:360	400	400	г. Брянск, тер. со Мичурин-2	торговые (в том числе торгово-развлекательные и торгово-выставочные) центры и комплексы	
154	32:28:0030404:381	576	576	г. Брянск, тер. со Мичурин-2	основной вид - торговые (в том числе торгово-развлекательные и торгово-выставочные) центры и комплексы, в том числе вспомогательный вид - объекты капитального строительства и линейные объекты инженерной инфраструктуры	
155	32:28:0030404:380	679	679	г. Брянск, тер. со Мичурин-2	основной вид - торговые (в том числе торгово-развлекательные и торгово-выставочные) центры и комплексы, в том числе вспомогательный вид - объекты капитального строительства и линейные объекты инженерной инфраструктуры	
156	32:28:0000000:6176	78583	5096	г. Брянск, ул. Объездная, уч. 32	основной вид - торговые (в том числе торгово-развлекательные и торгово-выставочные) центры и комплексы, в том числе вспомогательный вид - объекты капитального строительства и линейные объекты инженерной инфраструктуры	

№ п/п	Кадастровый номер земельного участка	Площадь участка, м²	Площадь, изымаемого земельного участка, м²	Адрес земельного участка	Разрешенное использование земельного участка	Примечание
157	32:28:0030406:98	612	612	г. Брянск, тер. со Тюльпан, уч. 98	для ведения садоводства	
158	32:28:0030406:299	2063	2223	г. Брянск, тер. со Тюльпан	для ведения садоводства	
159	32:28:0030905:4	14371	3897	г. Брянск, территория Бывшего аэропорта	Для корректировки проекта планировки территории бывшего аэропорта и поэтапной застройки	
160	32:28:0030905:23	9341	217	г. Брянск, территория Бывшего аэропорта	Для корректировки проекта планировки территории бывшего аэропорта и поэтапной застройки	
161	32:28:0030601:20	20949	3150	г. Брянск, территория Бывшего аэропорта	Для корректировки проекта планировки территории бывшего аэропорта и поэтапной застройки	
162	32:28:0030601:26	8833	264	г. Брянск, территория Бывшего аэропорта	Для корректировки проекта планировки территории бывшего аэропорта и поэтапной застройки	
163	32:28:0030601:1665	29189	1356	г. Брянск, территория Бывшего аэропорта	Для корректировки проекта планировки территории бывшего аэропорта и поэтапной застройки	
164	32:28:0015406:4	1019	1019	г. Брянск, ул. Бузинова, д. 15	для использования индивидуального жилого дома	
165	32:28:0015406:2	44	44	г. Брянск, ул. Камозина, д. 1	для использования индивидуального жилого дома	
166	32:28:0015406:1	216	216	г. Брянск, ул. Камозина, д. 1	для использования 1/6 доли индивидуального жилого дома	
167	32:28:0015406:9	163	163	г. Брянск, ул. Камозина, д. 1	для использования жилого дома	

Примечание:

* - Проектируемая красная линия на участке поворотных точек 12-18 данным проектом планировки территории не утверждается и считается условной до момента разработки и внесения изменений в проект планировки территории по улице Ульянова от памятного знака в честь воинов 11 гвардейской армии Брянского фронта до пересечения с улицей Камозина в Бежицком районе города Брянска, утверждённый постановлением Брянской городской администрации от 25.08.2009 №1541-п. Изъятие земельных участков(частей земельных участков) через которые проходит красная линия между точками 12-18, не осуществляется.

Географическая, климатическая и инженерно-геологическая характеристика района строительства

Согласно СП 131.13330.2012 (Актуализированная редакция СНиП 23-01-99*):

– климатический подрайон строительства – II В;

– район по давлению ветра – 1;

– нормативное значение ветрового давления, кПа (кгс/м2) – 0,23 (23);

– район по расчетному значению снегового покрова земли – III;

– расчетное значение веса снегового покрова на 1 м2 горизонтальной поверхности земли, кПа (кгс/м2) – 1,8 (180);

– нормативное значение снеговой нагрузки, кПа (кгс/м2) – 1,26 (126).

– температура воздуха с обеспеченностью 0,92:

наиболее холодных суток, ° С – минус 27;

наиболее холодной пятидневки, ° С – минус 24.

– нормативное значение ветрового давления, кПа (кгс/м2) – 0,23 (23);

нормативное значение снеговой нагрузки, кПа (кгс/м2) – 1,26 (126)

Среднемесячные и среднегодовые значения температуры воздуха, °С

Характеристика	I	II	III	IV	V	VI	VII	VIII	IX	X	XI	XII	ГОД
Средняя	-7,4	-6,6	-1,2	7,0	13,6	16,9	18,4	17,2	11,7	5,6	-0,4	-5,0	5,1

В геоморфологическом отношении автодорога находится в пределах возвышенной пологоволнистой равнины правобережья р. Десна.

Абсолютные отметки по трассе автодороги изменяются в пределах 215-145 м.

Вертикальная планировка и инженерная подготовка территории

В основу решения вертикальной планировки заложен принцип максимального сохранения существующего рельефа, почвенного покрова. Такое проектное решение является наиболее оправданным.

Схема вертикальной планировки выполнена методом отметок по осям улично-дорожной сети.

На чертежах показаны существующие и проектные отметки на пересечениях, а так же в точках перелома продольного профиля, определены проектные продольные уклоны.

На пересечении улиц Ульянова, Флотской, Бежицкой и пер. Бежицкого предусмотрено 2 варианта транспортной развязки в разных уровнях:

- развязка в двух уровнях с прохождением трассы по пер. Бежицкому в выемке глубиной до 9,0 м. В данном варианте предусматривается устройство дренажной системы (перехватывающий и понижающий дренаж). Продольные уклоны изменяются в пределах от 30‰ до 80‰.

- развязка в трех уровнях с прохождением трассы по пер. Бежицкому в выемке глубиной менее 3,0 м. Продольные уклоны изменяются в пределах от 13‰ до 63‰.

Мероприятия по защите территории от чрезвычайных ситуаций природного и техногенного характера, проведение мероприятий по гражданской обороне и пожарной безопасности

В соответствии с Федеральным Законом Российской Федерации «Технический регламент о требованиях пожарной безопасности» от 22.07.2008 г. № 123-ФЗ и сформировавшейся нормативно-правовой базой в этой области, пожарная безопасность объектов обеспечивается системами предотвращения пожара и противопожарной защиты, в том числе и организационно-техническими мероприятиями.

Указанные системы направлены на предотвращение воздействия на людей опасных факторов пожара, в том числе вторичных проявлений, на требуемом уровне.

Противопожарная защита территории обеспечивается путём организации доступа к месту образования пожара с целью тушения и обеспечению безопасной эвакуации людей, обеспечивающие возможность беспрепятственного движения людей из опасной зоны.

Вблизи разрабатываемого проекта планировки территории располагаются:

– пожарная часть № 1 ФГКУ «1 ОФПС по Брянской области» по адресу: г. Брянск, ул. Советская, д.43. В боевом расчете находятся: 2 автоцистерны, 1 автолестница, 9 человек личного состава. Расстояние 4 км. Время прибытия 5 мин;

– пожарная часть № 5 ФГКУ «1 ОФПС по Брянской области» по адресу: г. Брянск ул. Институтская № 6.

В основе мер по предупреждению чрезвычайных ситуаций (снижению риска их возникновения) и уменьшению воз-

можных потерь и ущерба от них (уменьшению масштабов чрезвычайных ситуаций) лежат конкретные мероприятия научного, инженерно-технического и технологического характера, осуществляемые по видам природных и техногенных опасностей и угроз.

Значительная часть этих мероприятий проводится в рамках инженерной, радиационной, химической, медицинской, медико-биологической и противопожарной защиты населения и территорий от чрезвычайных ситуаций.

Предупреждение чрезвычайных ситуаций как в части их предотвращения (снижения рисков их возникновения), так и в плане уменьшения потерь и ущерба от них (смягчения последствий) проводится по следующим направлениям:

– мониторинг и прогнозирование чрезвычайных ситуаций;

– рациональное размещение производительных сил по территории поселения с учетом природной и техногенной безопасности;

– предотвращение, в возможных пределах, некоторых неблагоприятных и опасных природных явлений и процессов путем систематического снижения их накапливающегося разрушительного потенциала;

– предотвращение аварий и техногенных катастроф путем повышения технологической безопасности производственных процессов и эксплуатационной надежности оборудования;

– разработка и осуществление инженерно-технических мероприятий, направленных на предотвращение источников чрезвычайных ситуаций, смягчение их последствий, защиту населения и материальных средств;

– подготовка объектов экономики и систем жизнеобеспечения населения к работе в условиях чрезвычайных ситуаций;

– декларирование промышленной безопасности;

– лицензирование деятельности опасных производственных объектов;

– страхование ответственности за причинение вреда при эксплуатации опасного производственного объекта;

– проведение государственной экспертизы в области предупреждения чрезвычайных ситуаций;

– государственный надзор и контроль по вопросам природной и техногенной безопасности;

– информирование населения о потенциальных природных и техногенных угрозах на территории проживания;

– подготовка населения в области защиты от чрезвычайных ситуаций.

Из-за высокой степени изношенности инженерных сетей высока вероятность возникновения пожаров на предприятиях и в жилом секторе.

Мероприятия должны осуществляться единым комплексом в течение всего расчетного срока генерального плана.

Необходимо создание единой системы предотвращения и ликвидации аварийных и чрезвычайных ситуаций. При планировании строительства и реконструкции должны предусматриваться как наличие и размещение опасных техногенных объектов, так и опасные природные явления, распространенные на конкретной территории.

Автодорога по категории ГО относится к некатегорийному объекту.

Автодорога располагается на территории, не отнесенной к группам по гражданской обороне.

Зоны возможной опасности по гражданской обороне для данного проекта планировки территории определены в соответствии требованиям СНиП 2.01.51-90 «Инженерно-технические мероприятия гражданской обороны»:

– автомобильная дорога не попадает в зону возможных сильных разрушений;

– автомобильная дорога не расположена в зоне светомаскировки.

Обоснование размещения линейного объекта с учетом особых условий использования территорий и мероприятий по сохранению объектов культурного наследия

К зонам с особыми условиями использования территорий относятся охранные, санитарно-защитные зоны, зоны охраны объектов культурного наследия (памятников истории и культуры) народов Российской Федерации, водоохранные зоны, зоны санитарной охраны источников питьевого и хозяйственно-бытового водоснабжения, зоны охраняемых объектов, иные зоны, устанавливаемые в соответствии с законодательством Российской Федерации.

Водоохранными зонами являются территории, которые примыкают к береговой линии морей, рек, ручьев, каналов, озер, водохранилищ и на которых устанавливается специальный режим осуществления хозяйственной и иной деятельности в целях предотвращения загрязнения, засорения, заиления указанных водных объектов и истощения их вод, а также сохранения среды обитания водных биологических ресурсов и других объектов животного и растительного мира.

В границах водоохранных зон допускаются проектирование, строительство, реконструкция, ввод в эксплуатацию, эксплуатация хозяйственных и иных объектов при условии оборудования таких объектов сооружениями, обеспечивающими охрану водных объектов от загрязнения, засорения и истощения вод в соответствии с водным законодательством и законодательством в области охраны окружающей среды.

В границах водоохранных зон устанавливаются прибрежные защитные полосы, на территориях которых вводятся дополнительные ограничения хозяйственной и иной деятельности. В границах прибрежных защитных полос наряду с ограничениями, установленными для водоохранных зон, запрещаются: распашка земель; размещение отвалов размываемых грунтов; выпас сельскохозяйственных животных.

Согласно Водному кодексу РФ и разработанного ПИИ «Брянскгипроводхоз» рабочего проекта «Установление водоохранных зон и прибрежных защитных полос р. Десна и ее притоков в пределах границ г .Брянска», ширина водоохраной зоны р. Десна в данном месте составляет 200 м, ширина прибрежной защитной полосы 50 м, ширина береговой полосы 20 м. Для снижения негативного воздействия на водные объекты предусмотрены мероприятия, направленные на сохранение и снижение загрязнения водоемов загрязняющими веществами. Прямого сброса поверхностного стока в водотоки с автодороги не предусматривается.

Основными источниками загрязнения атмосферного воздуха является автотранспорт.

С целью улучшения качества атмосферного воздуха необходимо проведение следующих мероприятий:

– установление для всех источников загрязнения воздушного бассейна уровня предельно допустимых выбросов, обеспечивающих нормативные предельно допустимые концентрации загрязняющих веществ в атмосфере;

– реализация инженерно-технических мероприятий, обеспечивающих снижение уровня загрязнения воздушного бассейна;

– техническое перевооружение транспортных средств с обеспечением выхода выхлопных газов до европейских стандартов;

– введение системы мониторинга воздушного бассейна.

Мероприятия по охране окружающей среды окажут благотворное влияние на природную среду и повысят экологическую обстановку.

Основными шумовыми факторами воздействия является автодорожный транспорт.

Данный проект планировки размещается на участках территорий муниципальных образований г. Брянск, свободных от наличия объектов культурного наследия и зон охраны объектов культурного наследия. На территории проекта планировки отсутствуют месторождения полезных ископаемых.

Для уменьшения площадей занимаемых земель и по минимизации изымания земель проектом планировки предусматривается минимальная крутизна откосов высоких насыпей.

Иные вопросы по проекту планировки территории

На основании разработанного проекта планировки территории после его утверждения и регистрации в информационной системе обеспечения градостроительной деятельности предлагается внести изменения в действующую документацию по территориальному планированию – проект планировки территории:

– планировочного района «Изумрудный»;

– земельного участка с кадастровым номером 32:02:039020461;

– магистрали «Городищенский спуск»;

– территории бывшего аэропорта.

С.М. РОМАНОВ,
Инженер сектора перспективного планирования и градостроительного развития отдела планирования и градостроительного развития

А.А. ЩУЦКИЙ,
Начальник отдела планирования и градостроительного развития

А.А. ЗУБОВ,
И.о. заместителя Главы администрации

ПРИЛОЖЕНИЕ №2
к постановлению Брянской городской
администрации
от 02.10.2017 № 3398-п

Проект планировки
территории магистрали городского значения по ул. Ульянова, на участке от пересечения с ул. Бурова до перспективной транспортной развязки на пересечении с ул. Почтовой (включая перспективный путепровод через железнодорожные пути) в Бежицком районе города Брянска

1.Основная часть проекта планировки

Проект планировки магистрали городского значения по ул. Ульянова, на участке от пересечения с ул. Бурова до перспективной транспортной развязки на пересечении с ул. Почтовой (включая перспективный путепровод через железнодорожные пути) в Бежицком районе города Брянска

План красных линий. М 1:1000

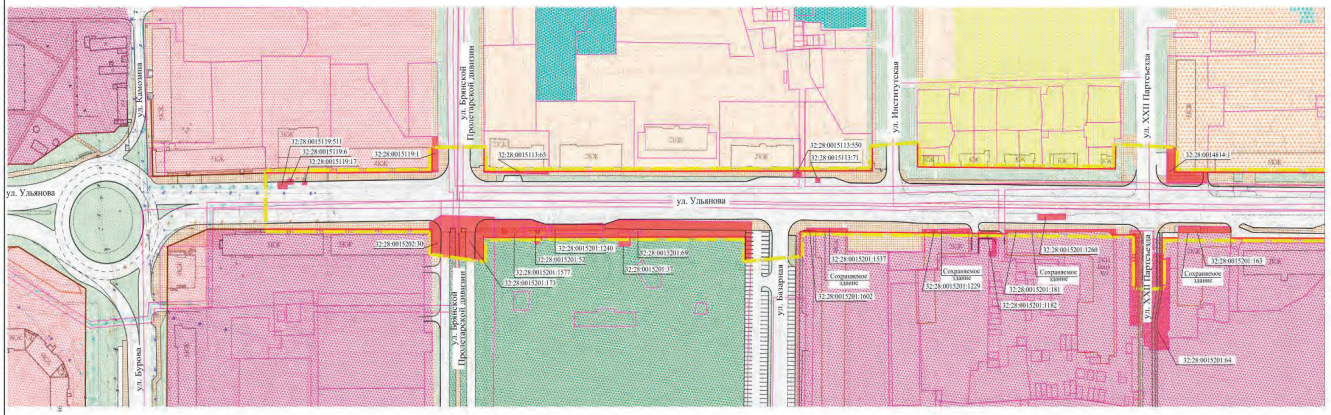

Линия совмещения с листом 1.2

Основные технические и транспортно-эксплуатационные показатели

№ п/п	Показатели	Ед. изм.	ул. Бурова – ул. Брянской Пролетарской дивизии	ул. Брянской Пролетарской дивизии - ул. XXII Партсъезда	ул. XXII Партсъезда – ул. Кулибакина	ул. Кулибакина-транспортная развязка в 2-х уровнях	ул. Почтовая	Магистральная дорога скоростного движения (плоть ж/д)	Всего
1	Протяженность улично-дорожной сети	км	0,131	0,462	0,170	0,484	0,277	0,614	–
2	Категория дороги	-	магистральная улица общегородского значения регулируемого движения					магистральная дорога скоростного движения регулируемого движения	
3	Площадь в границах проекта планировки	га	–	–	–	–	–		15,0
4	Ширина в пределах красных линий	м	34,1-34,8	40,0	40,0	40,0(50,0)*	40,0	50,0	–
5	Число полос движения	шт	6	6	6	6	4	4	–
6	Ширина полосы движения	м	4,0	3,5	3,5	3,5	3,5	3,75	–
7	Ширина полосы для движения для общественного транспорта или предохранительной полосы	м	4,0	4,0	4,0	4,0	4,0	1,0	– –
8	Ширина проезжей части	м	25,0	23,0	22,0	24,0	15,0	17,0	–
9	Ширина разделительной полосы	м	1,0	1,0	–	2,0	–	6,0	–
10	Ширина пешеходной части тротуара	м	3,6 - 5.5	3,0 - 7,0	3,0 - 8,9	3,0 - 8,0	3,0	–	–
11	Наибольший продольный уклон	‰	4	3	4	10	19	12	–
12	Тип дорожной одежды	-	капитальный						
13	Вид покрытия	-	усовершенствованный (асфальтобетон)						
14	Пересечения и примыкания в одном уровне	шт	1	3	1	1	4	–	10
15	Транспортная развязка в двух уровнях	шт	–	–	–	–	–	–	1
16	Искусственные сооружения:								
	- эстакада (2-ой уровень)	шт/м	–	–	–	–	–	–	1/491
	- подпорная стенка	шт/м	–	–	–	–	–	–	9/775
17	Автобусные остановки	шт	–	2	1	2	–	–	5

* - ширина в красных линиях 50,0м - в районе проходных БМЗ

Условные обозначения

- Устанавливаемые красные линии
- Красные линии по проекту планировки территории магистралей от планировочного района "Изумрудный" в Советском районе города Брянска до окончания улицы Плодородной и от улицы Плодородной по переулку Бежицкому и улице Ульянова до перекрестка с улицей Бурова в Бежицком районе города Брянска
- Кадастровая граница земельных участков
- Граница проекта планировки территории
- Твердое покрытие улиц
- Тротуар
- Озеленение территории
- Изымаемые земли для градостроительных нужд с кадастровым номером 32:28:0030202:7

лист 1.1 лист 1.2 лист 1.3

Функциональные зоны:

Зоны жилой застройки
- многоквартирной и многоэтажной (9 этажей и выше)
- Среднеэтажной (5-8 этажей, включая мансардный)
- малоэтажной многоквартирной (4 этажа)
- индивидуальной и блокированной (с земельными участками до 3-х соток)

Общественно-деловая зона
- объектов административно-делового, социально-культурного и коммунально-бытового назначения
- учреждения здравоохранения и социального обеспечения
- учреждений высшего и среднего специального образования
- физкультурно-спортивных сооружений

Рекреационная зона
- озелененные территории общего пользования (парки, скверы, бульвары)

Производственного назначения
- промышленных предприятий
- коммунально-складских объектов

Инженерной инфраструктуры
- инженерной инфраструктуры

Транспортной инфраструктуры
- полоса отвода железной дороги
- объекты транспортной инфраструктуры

ОБЩЕСТВО С ОГРАНИЧЕННОЙ ОТВЕТСТВЕННОСТЬЮ "Брянская архитектурно-проектная экологическая компания" ООО «БАПИКо»

Проект планировки магистрали городского значения по ул. Ульянова, на участке от пересечения с ул. Бурова до перспективной транспортной развязки на пересечении с ул. Почтовой (включая перспективный путепровод через железнодорожные пути) в Бежицком районе города Брянска

План красных линий. М 1:1000 (лист 1.1 из 3 листов)

Директор ООО "БАПИКо"		О.А. Новикова
Главный инженер проекта		Н.И. Титова
Главный специалист группы генплана		Е.Н. Зонова
Ведущий инженер группы генплана		Е.А. Стрекалко

Брянск 2016 г.

Копировал Формат А2х3

48 06.10.2017 г. № 42а (930) ОФИЦИАЛЬНО Брянск

Проект планировки магистрали городского значения по ул. Ульянова, на участке от пересечения с ул. Бурова до перспективной транспортной развязки на пересечении с ул. Почтовой (включая перспективный путепровод через железнодорожные пути) в Бежицком районе города Брянска

План красных линий. М 1:1000

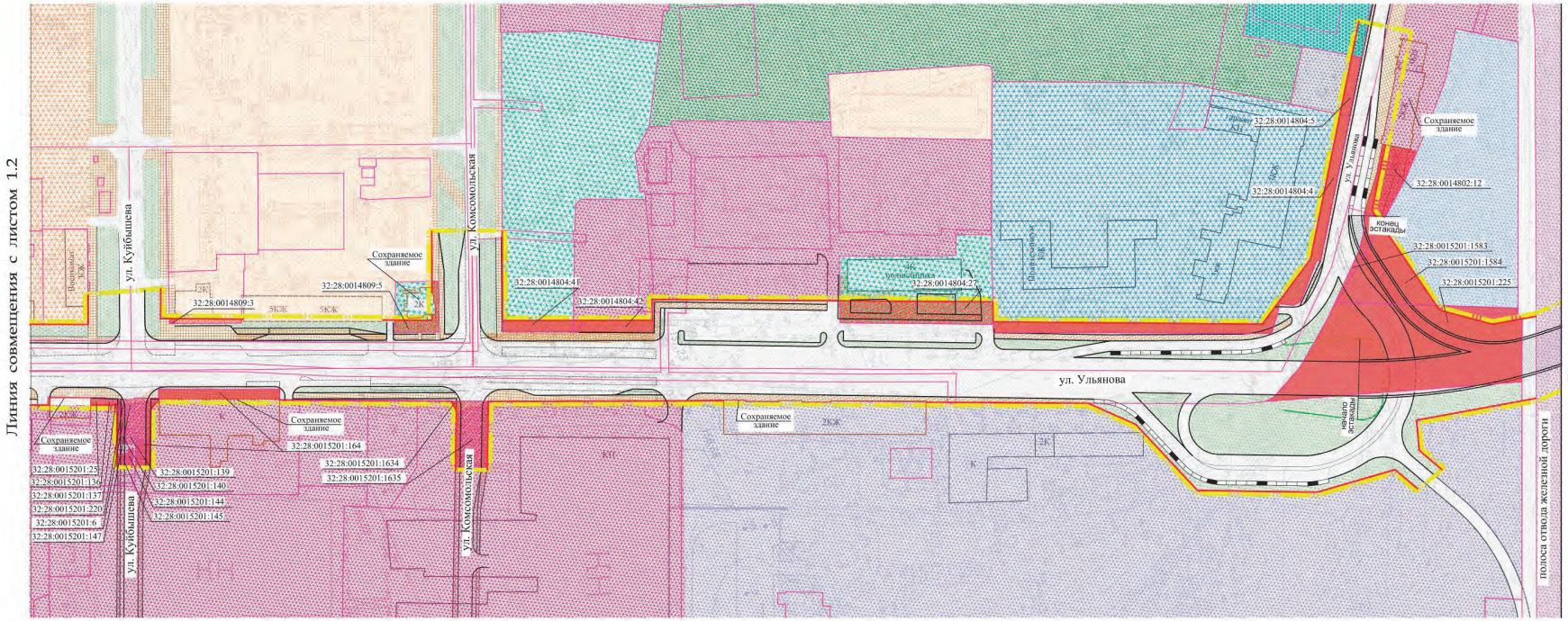

Условные обозначения

- Устанавливаемые красные линии
- Кадастровая граница земельных участков
- Граница проекта планировки территории
- Твердое покрытие улиц
- Тротуар
- Озеленение территории
- Изымаемые земли для градостроительных нужд с кадастровым номером 32:28:0030202:7

Функциональные зоны:

Зоны жилой застройки
- многоквартирной и многоэтажной (9 этажей и выше)
- Среднеэтажной (5-8 этажей, включая мансардный)
- малоэтажной многоквартирной (4 этажа)
- индивидуальной и блокированной (с земельными участками до 3-х соток)

Общественно-деловая зона
- объектов административно-делового, социально-культурного и коммунально-бытового назначения
- учреждения здравоохранения и социального обеспечения
- учреждений высшего и среднего специального образования
- физкультурно-спортивных сооружений

Рекреационная зона
- озелененные территории общего пользования (парки, скверы, бульвары)

Производственного назначения
- промышленных предприятий
- коммунально-складских объектов

Инженерной инфраструктуры
- инженерной инфраструктуры

Транспортной инфраструктуры
- полоса отвода железной дороги
- объекты транспортной инфракструктуры

лист 1.1 | лист 1.2 | лист 1.3

Инв. № подл. | Подп. и дата | Взам. инв. №

ОБЩЕСТВО С ОГРАНИЧЕННОЙ ОТВЕТСТВЕННОСТЬЮ *"Брянская архитектурно-проектная инжиниринговая компания"* **ООО «БАПИК»**	
Проект планировки магистрали городского значения по ул. Ульянова, на участке от пересечения с ул. Бурова до перспективной транспортной развязки на пересечении с ул. Почтовой (включая перспективный путепровод через железнодорожные пути) в Бежицком районе города Брянска	
План красных линий. М 1:1000 (лист 1.2 из 3 листов)	
Директор ООО "БАПИКо"	О.А. Новикова
Главный инженер проекта	Н.И. Титова
Главный специалист группы генплана	Е.Н. Зонова
Ведущий инженер группы генплана	Е.А. Странадко
Брянск 2016 г.	

Копировал Формат А1

Проект планировки магистрали городского значения по ул. Ульянова, на участке от пересечения с ул. Бурова до перспективной транспортной развязки на пересечении с ул. Почтовой (включая перспективный путепровод через железнодорожные пути) в Бежицком районе города Брянска

План красных линий. М 1:1000

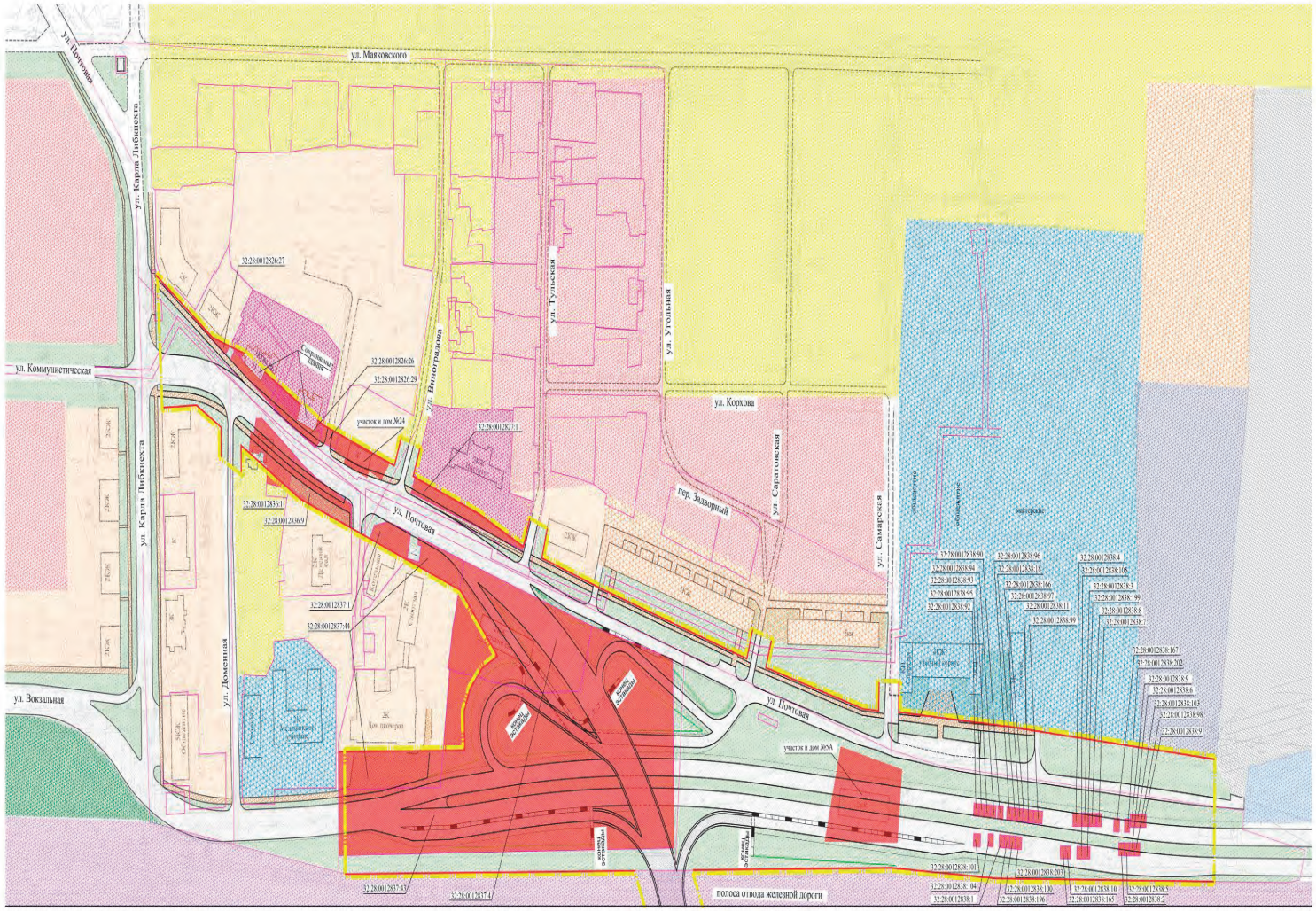

Функциональные зоны:

Зоны жилой застройки

- многоквартирной и многоэтажной (9 этажей и выше)
- Среднеэтажной (5-8 этажей, включая мансардный)
- малоэтажной многоквартирной (4 этажа)
- индивидуальной и блокированной (с земельными участками до 3-х соток)

Общественно-деловая зона

- объектов административно-делового, социально-культурного и коммунально-бытового назначения
- учреждения здравоохранения и социального обеспечения
- учреждений высшего и среднего специального образования
- физкультурно-спортивных сооружений

Рекреационная зона

- озелененные территории общего пользования (парки, скверы, бульвары)

Производственного назначения

- промышленных предприятий
- коммунально-складских объектов

Инженерной инфраструктуры

- инженерной инфраструктуры

Транспортной инфраструктуры

- полоса отвода железной дороги
- объекты транспортной инфраструктуры

лист 1.1 | лист 1.2

ОБЩЕСТВО С ОГРАНИЧЕННОЙ ОТВЕТСТВЕННОСТЬЮ "Брянская архитектурно-проектная землеустроительная компания" ООО «БАПИКо»	
Проект планировки магистрали городского значения по ул. Ульянова, на участке от пересечения с ул. Бурова до перспективной транспортной развязки на пересечении с ул. Почтовой (включая перспективный путепровод через железнодорожные пути) в Бежицком районе города Брянска	
План красных линий. М 1:1000 (лист 1.3 из 3 листов)	
Директор ООО "БАПИКо"	О.А. Новикова
Главный инженер проекта	Н.И. Титова
Главный специалист группы генплана	Е.Н. Зонова
Ведущий инженер группы генплана	Е.А. Страшацко
Брянск 2016 г.	

50 06.10.2017 г. № 42д (930) ОФИЦИАЛЬНО Брянск

Проект планировки магистрали городского значения по ул. Ульянова, на участке от пересечения с ул. Бурова до перспективной транспортной развязки на пересечении с ул. Почтовой (включая перспективный путепровод через железнодорожные пути) в Бежицком районе города Брянска

Разбивочный чертеж красных линий. М 1:1000

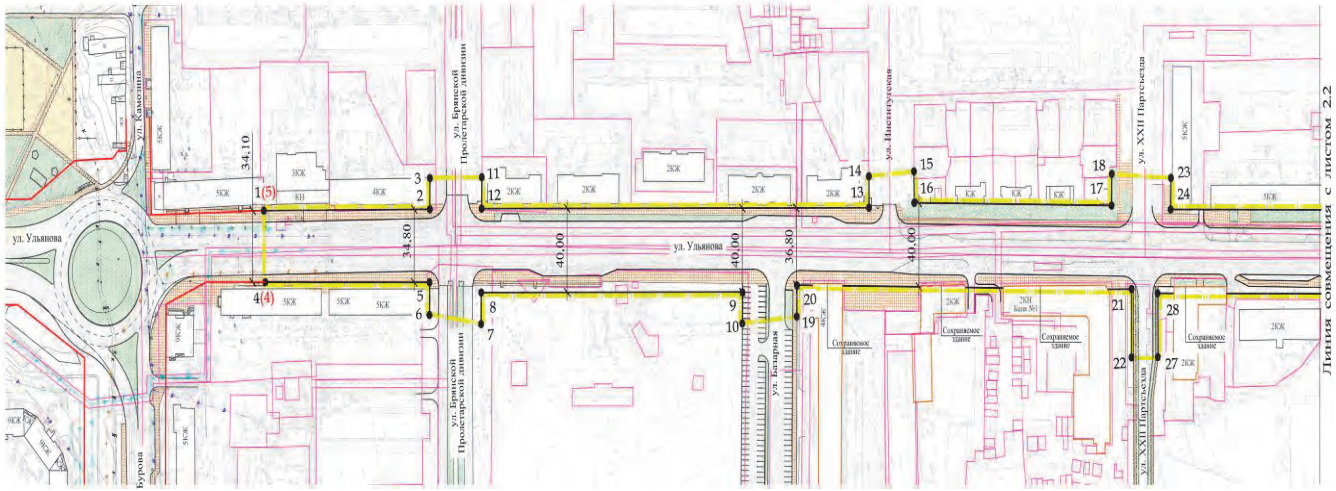

Условные обозначения

- Устанавливаемые красные линии
- ● 45 Концевые и поворотные точки устанавливаемых красных линий
- Красные линии по проекту планировки территории магистралей от планировочного района "Изумрудный" в Советском районе города Брянска до окончания улицы Плодородной и от улицы Плодородной по переулку Бежицкому и улице Ульянова до перекрестка с улицей Бурова в Бежицком районе города Брянска
- ● (47) Концевые точки по проекту планировки территории магистралей от планировочного района "Изумрудный" в Советском районе города Брянска до окончания улицы Плодородной и от улицы Плодородной по переулку Бежицкому и улице Ульянова до перекрестка с улицей Бурова в Бежицком районе города Брянска
- Кадастровая граница земельных участков
- Граница проекта планировки территории
- Твердое покрытие улиц
- Тротуар
- Озеленение территории

Ведомость координат концевых и поворотных точек красных линий (начало)

№ точки	Координаты X	Координаты У	Элемент	Параметры элемента: Расстояние, м	Параметры элемента: угол (гр, мин), радиус (R), тангенс (T), центр (X,Y)	Дирекционный угол (град, мин)
1 (5)	495801,31	2171856,35				
2	495903,84	2171901,95	прямая	112,21	-	21° 59' 19"
3	495909,98	2171888,41	прямая	15,00	-	292° 24' 09"
4 (4)	495787,26	2171887,40	-	-	-	-
5	495889,30	2171933,57	прямая	112,00	-	22° 21' 11"
6	495883,10	2171947,23	прямая	15,00	-	112° 25' 15"
7	495912,89	2171966,06	-	-	-	-
8	495919,16	2171952,43	прямая	15,00	-	292° 41' 30"
9	496080,21	2172024,87	прямая	176,60	-	22° 03' 53"
10	496073,97	2172038,51	прямая	15,00	-	112° 37' 36"
11	495942,12	2171902,46	-	-	-	-
12	495935,86	2171916,08	прямая	15,00	-	112° 41' 30"
13	496174,69	2172023,51	прямая	261,88	-	22° 03' 53"
14	496180,80	2172009,81	прямая	15,00	-	292° 03' 12"

Ведомость координат концевых и поворотных точек красных линий (продолжение)

№ точки	Координаты X	Координаты У	Элемент	Параметры элемента: Расстояние, м	Параметры элемента: угол (гр, мин), радиус (R), тангенс (T), центр (X,Y)	Дирекционный угол (град, мин)
15	496209,54	2172020,20				
16	496203,52	2172033,94	прямая	15,00	-	111° 41' 51"
17	496324,56	2172090,02	прямая	133,33	-	22° 52' 09"
18	496330,90	2172070,43	прямая	15,00	-	292° 46' 19"
19	496109,04	2172050,78	-	-	-	-
20	496115,29	2172057,14	прямая	15,00	-	292° 35' 27"
21	496320,33	2172132,15	прямая	225,81	-	22° 52' 09"
22	496306,94	2172161,78	прямая	32,50	-	282° 07' 05"
23	496366,57	2172194,59	-	-	-	-
24	496360,22	2172108,18	прямая	15,00	-	292° 07' 05"
25	496478,00	2172161,66	прямая	129,36	-	22° 25' 44"
26	496484,08	2172147,95	прямая	15,00	-	291° 53' 42"
27	496322,37	2172169,13	-	-	-	-
28	496335,92	2172141,08	прямая	30,74	-	292° 07' 05"
29	496474,41	2172203,96	прямая	152,10	-	22° 26' 06"

лист 2.1 лист 2.2 лист 2.3

ООО «БАПИКо»		
Проект планировки магистрали городского значения по ул. Ульянова, на участке от пересечения с ул. Бурова до перспективной транспортной развязки на пересечении с ул. Почтовой (включая перспективный путепровод через железнодорожные пути) в Бежицком районе города Брянска		
Разбивочный чертеж красных линий. М 1:1000 (лист 2.1 из 3 листов)		
Директор ООО "БАПИКо"		О.А. Новикова
Главный инженер проекта		Н.И. Титова
Главный специалист группы генплана		Е.Н. Зонова
Ведущий инженер группы генплана		Е.А. Стрападко
Брянск 2016 г.		

Копировал Формат А2х3

Брянск
ОФИЦИАЛЬНО
06.10.2017 г. № 42д (930)
51

Проект планировки магистрали городского значения по ул. Ульянова, на участке от пересечения с ул. Бурова до перспективной транспортной развязки на пересечении с ул. Почтовой (включая перспективный путепровод через железнодорожные пути) в Бежицком районе города Брянска

Разбивочный чертеж красных линий. М 1:1000

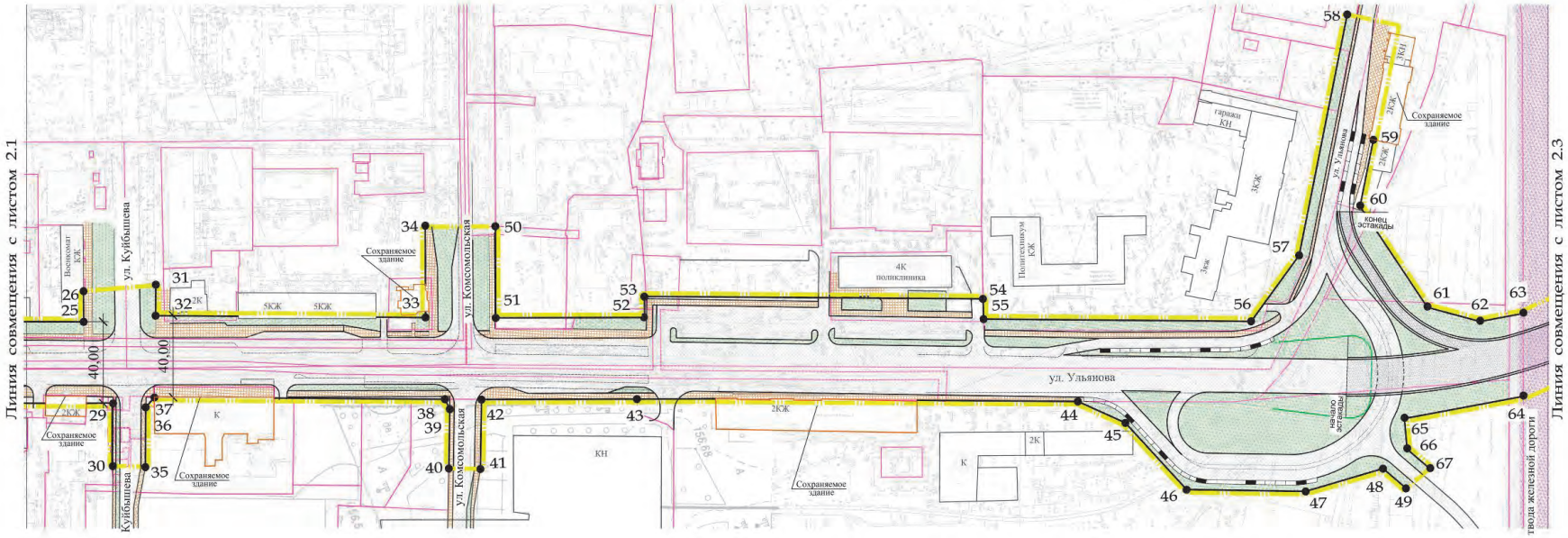

Условные обозначения

- Устанавливаемые красные линии
- 45 — Концевые и поворотные точки устанавливаемых красных линий
- Кадастровая граница земельных участков
- Граница проекта планировки территории
- Твердое покрытие улиц
- Тротуар
- Озеленение территории

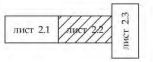

Инв. № подл. | Подп. и дата | Взам. инв. №

Ведомость координат концевых и поворотных точек красных линий (продолжение)

№ точки	Координаты X	Координаты У	Элемент	Параметры элемента: Расстояние, м	Параметры элемента: угол (гр, мин), радиус (R), тангенс (Т), центр (X,У)	Дирекционный угол (град, мин)
23	496366,57	2172194,59				
24	496360,22	2172108,18	прямая	15,00	-	292° 07' 05"
25	496478,00	2172161,66	прямая	129,36	-	22° 25' 44"
26	496484,08	2172147,95	прямая	15,00	-	291° 53' 42"
27	496323,37	2172169,13	-	-		-
28	496335,92	2172141,08	прямая	30,74	-	292° 07' 05"
29	496474,41	2172203,96	прямая	152,59	-	22° 26' 06"
30	496461,62	2172231,92	прямая	30,77	-	112° 35' 24"
31	496518,15	2172160,07	-	-	-	-
32	496511,90	2172173,70	прямая	15,00	-	112° 39' 12"
33	496634,21	2172229,95	прямая	134,63	-	22° 42' 17"
34	49652,38	2172189,35	прямая	44,13	-	292° 06' 37"
35	496476,85	2172238,90	-	-	-	-
36	496488,88	2172212,60	прямая	28,92	-	292° 35' 24"
37	496494,96	2172209,94	прямая	6,64	-	334° 20' 57"
38	496626,54	2172270,44	прямая	144,82	-	22° 12' 17"
39	496626,72	2172275,88	прямая	5,44	-	86° 05' 16"
40	496614,39	2172302,04	прямая	28,91	-	113° 14' 12"
41	496628,64	2172308,75	-	-	-	-
			прямая	33,87	-	293° 14' 23"

№ точки	Координаты X	Координаты У	Элемент	Параметры элемента: Расстояние, м	Параметры элемента: угол (гр, мин), радиус (R), тангенс (Т), центр (X,У)	Дирекционный угол (град, мин)
42	496643,10	2172278,06	прямая	116,79	-	22° 10' 35"
43	496749,66	2172325,88	прямая	180,66	-	22° 42' 44"
44	496913,79	2172401,38	прямая	25,88	-	46° 14' 28"
45	496931,02	2172420,68	прямая	44,76	-	69° 17' 43"
46	496945,38	2172463,08	прямая	59,47	-	23° 11' 13"
47	496999,18	2172488,36	прямая	40,24	-	6° 06' 02"
48	497038,93	2172494,01	прямая	15,00	-	62° 32' 38"
49	497045,38	2172507,56	-	-	-	-
50	496684,32	2172203,64	прямая	44,78	-	112° 06' 36"
51	496666,04	2172244,51	прямая	74,34	-	22° 10' 35"
52	496733,87	2172274,95	прямая	10,34	-	291° 01' 17"
53	496737,91	2172265,44	прямая	169,00	-	22° 42' 44"
54	496891,44	2172336,06	прямая	4,94	-	116° 06' 45"
55	496887,53	2172345,21	прямая	133,47	-	22° 47' 14"
56	497008,72	2172401,14	прямая	40,47	-	328° 48' 28"
57	497043,81	2172381,53	прямая	120,55	-	303° 47' 47"
58	497114,31	2172283,74	-	-	-	-
59	497100,87	2172345,13	прямая	33,27	-	123° 47' 47"
60	497081,42	2172372,11	прямая	59,83	-	78° 11' 16"

№ точки	Координаты X	Координаты У	Элемент	Параметры элемента: Расстояние, м	Параметры элемента: угол (гр, мин), радиус (R), тангенс (Т), центр (X,У)	Дирекционный угол (град, мин)
61	497091,62	2172431,06	прямая	27,18	-	37° 10' 31"
62	497112,70	2172448,23	прямая	21,92	-	11° 54' 15"
63	497133,97	2172453,49	-	-	-	-
64	497117,29	2172490,57	прямая	60,32	-	191° 54' 15"
65	497058,73	2172476,09	прямая	15,06	-	107° 13' 25"
66	497053,77	2172490,31	прямая	15,31	-	62° 32' 38"
67	497060,22	2172503,85				

ОБЩЕСТВО С ОГРАНИЧЕННОЙ ОТВЕТСТВЕННОСТЬЮ
"Брянская архитектурно-проектная инжиниринговая компания"
ООО «БАПИК»

Проект планировки магистрали городского значения по ул. Ульянова, на участке от пересечения с ул. Бурова до перспективной транспортной развязки на пересечении с ул. Почтовой (включая перспективный путепровод через железнодорожные пути) в Бежицком районе города Брянска

Разбивочный чертеж красных линий. М 1:1000 (лист 2.2 из 3 листов)

Директор ООО "БАПИКо"	О.А. Новикова
Главный инженер проекта	Н.И. Титова
Главный специалист группы генплана	Е.Н. Зонова
Ведущий инженер группы генплана	Е.А. Странадко

Брянск 2016 г.

Копировал | Формат А1

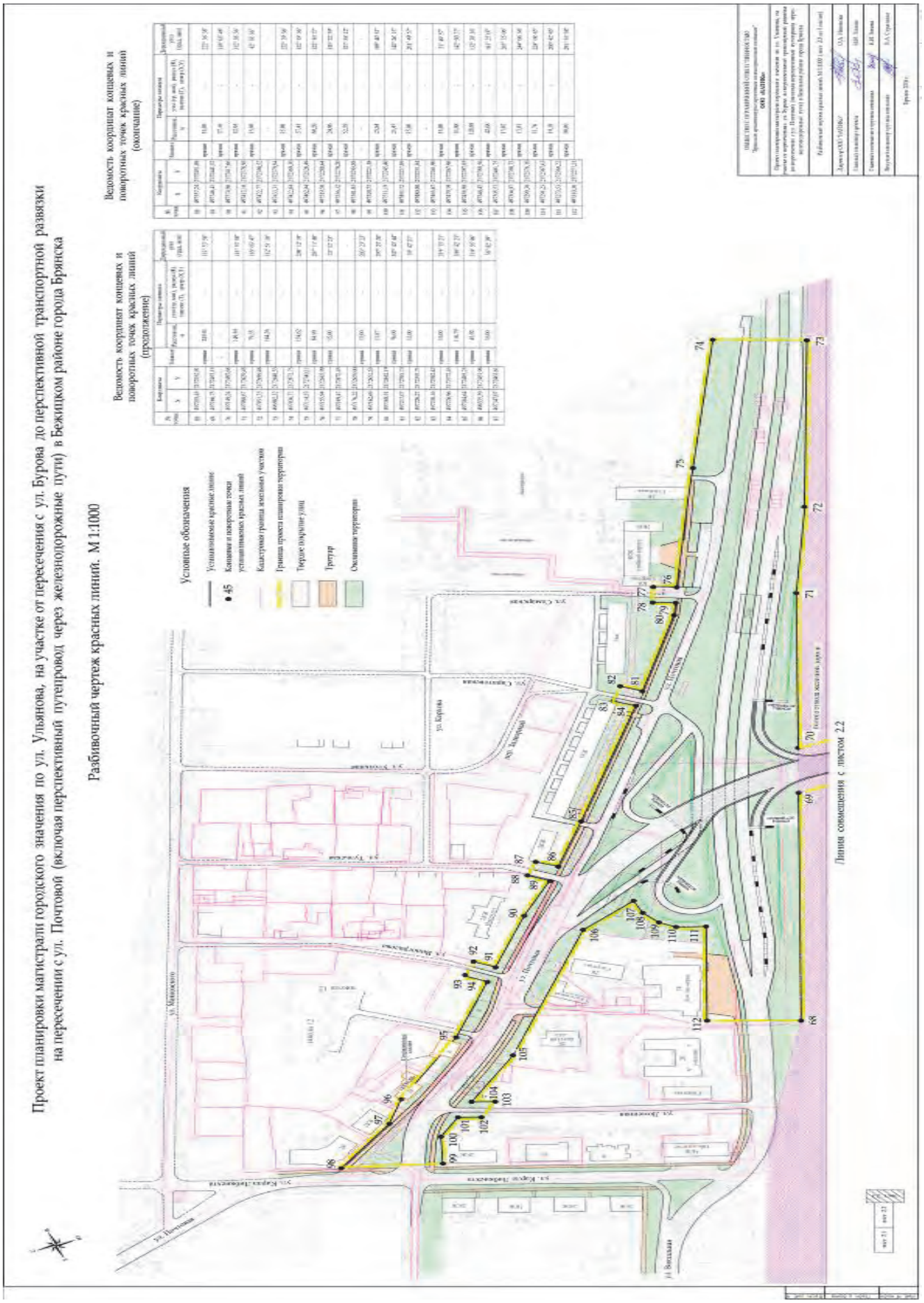
Проект планировки магистрали городского значения по ул. Ульянова, на участке от пересечения с ул. Бурова до перспективной транспортной развязки на пересечении с ул. Почтовой (включая перспективный путепровод через железнодорожные пути) в Бежицком районе города Брянска
Разбивочный чертеж красных линий. М 1:1000
Условные обозначения
Ведомость координат концевых и поворотных точек красных линий (продолжение)
Ведомость координат концевых и поворотных точек красных линий (окончание)
Линия совмещения с листом 2.2

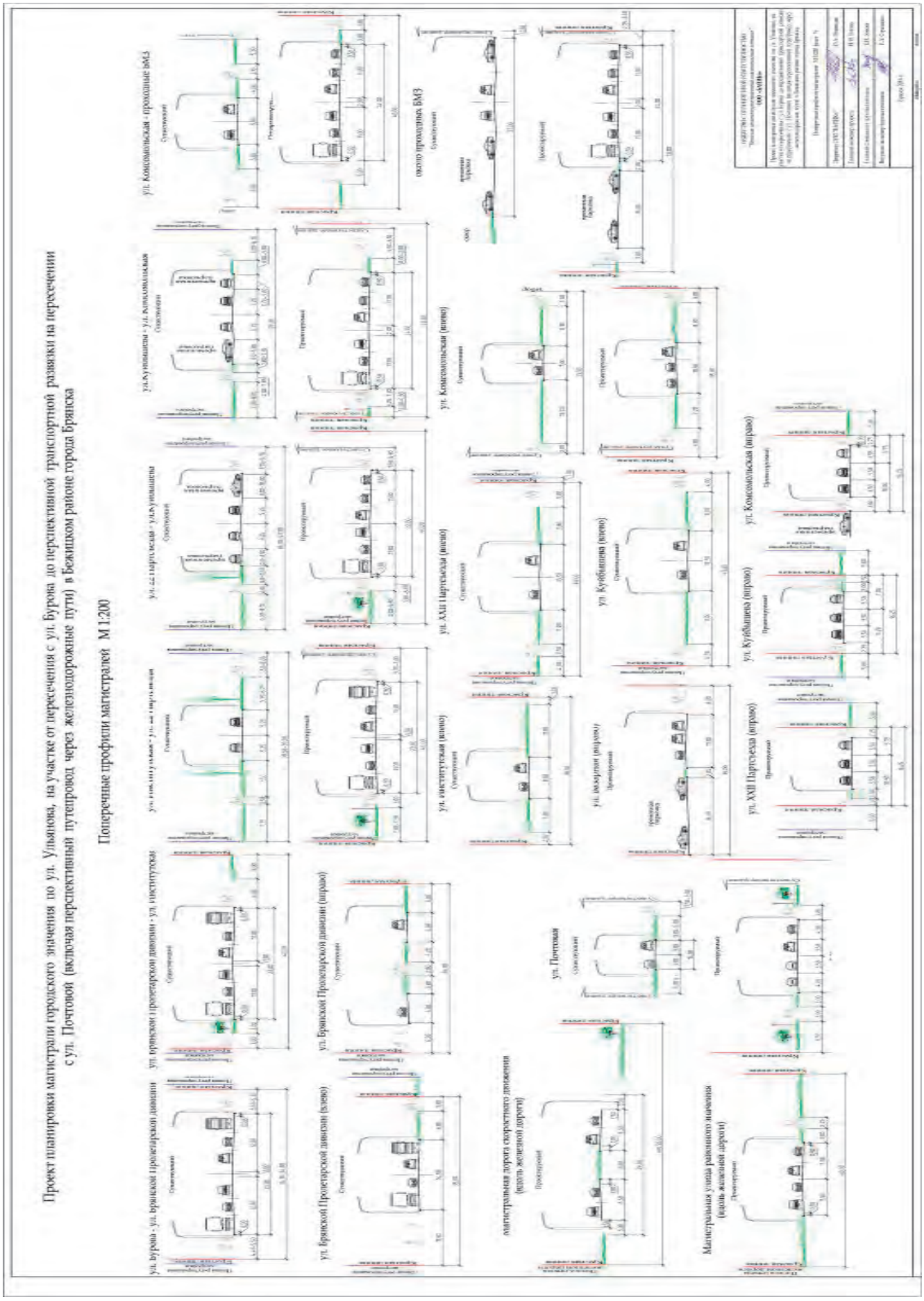
Проект планировки магистрали городского значения по ул. Ульянова, на участке от пересечения с ул. Бурова до перспективной транспортной развязки на пересечении с ул. Почтовой (включая перспективный путепровод через железнодорожные пути) в Бежицком районе города Брянска
Поперечные профили магистралей М 1:200
ул. Бурова - ул. Брянской Пролетарской дивизии
ул. Брянской Пролетарской дивизии (слева)
ул. Брянской Пролетарской дивизии (справа)
ул. Почтовая
магистральная дорога скоростного движения (полоса зеленой дороги)
Магистральная улица районного значения (полоса зеленой дороги)
ул. Институтская (слева)
ул. Институтская (справа)
ул. XXII Партсъезда (слева)
ул. XXII Партсъезда (справа)
ул. Кубяшина (слева)
ул. Кубяшина (справа)
ул. Комсомольская (слева)
ул. Комсомольская (справа)
ул. Кунашина - ул. Комсомольская
ул. Комсомольская - проходные ВКЗ
около проходных ВКЗ

Исходно-разрешительная документация

Реквизиты документов, на основании и с учетом которых разработан проект планировки территории

Настоящий проект планировки территории – проект планировки территории магистрали городского значения по улице Ульянова, на участке от пересечения с улицей Бурова до перспективной транспортной развязки на пересечении с улицей Почтовой (включая перспективный путепровод через железнодорожные пути) в Бежицком районе города Брянска.

Площадь в границах разработки проекта планировки территории составляет 15,0 га.

Решение о подготовке проекта планировки принято на основании постановления Брянской городской администрации от 21.01.2016 г. № 118-п «О разрешении обществу с ограниченной ответственностью ООО «Инвестиционно-финансовая компания БинВест» разработки проекта планировки территории магистрали городского значения по улице Ульянова, на участке от пересечения с улицей Бурова до перспективной транспортной развязки на пересечении с улицей Почтовой (включая перспективный путепровод через железнодорожные пути) в Бежицком районе города Брянска».

Проект планировки территории магистрали городского значения по улице Ульянова, на участке от пересечения с улицей Бурова до перспективной транспортной развязки на пересечении с улицей Почтовой (включая перспективный путепровод через железнодорожные пути) в Бежицком районе города Брянска, разработан обществом с ограниченной ответственностью «Брянская архитектурно-проектная инжиниринговая компания» (ООО «БАПИКо») по техническому заданию от 01.02.2016 г., утвержденному начальником Управления по строительству и развитию территории г. Брянска Попел А.Д.

Заказчиком на разработку данного проекта планировки является ООО «Инвестиционно-финансовая компания БинВест».

Разработка планировочных мероприятий выполнена на основе действующих нормативно-правовых документов:

– Кодекс РФ от 29.12.2004 г. № 190-ФЗ «Градостроительный кодекс Российской Федерации (с изменениями и дополнениями вступ. в силу с 10.01.2016г.) (редакция, действующая с 30 декабря 2015 года)»;

– Кодекс РФ от 25.10.2001 г. № 136-ФЗ «Земельный кодекс Российской Федерации (с изменениями на 01.05.2016) (редакция, действующая с 1 марта 2015 года)»;

– СП 42.13330.2011 «Градостроительство. Планировка и застройка городских и сельских поселений. Актуализированная редакция СНиП 2.07.01-89*»;

– РДС 30-201-98 «Инструкция о порядке проектирования и установления красных линий в городах и других поселениях Российской Федерации».

При разработке проекта планировки учитывались основные положения утвержденного Генерального плана г. Брянска.

Топографической подосновой проекта планировки является топографическая съемка, выданная МУП АПБ г. Брянска.

Сведения о целях и задачах проекта планировки территории

Цель подготовки проекта планировки территории – обоснование границ территории, в пределах которой разрабатывается размещение автомобильной дороги в соответствии с транспортной инфраструктурой, установленной генеральным планом г. Брянска.

Задачи проекта планировки:

– выделение и установление параметров планируемого развития элементов планировочной структуры территории;

– установление границ земельных участков, на которых расположены объекты капитального строительства, границ инженерной и дорожной инфраструктуры, предназначенных для строительства и размещения линейных объектов.

Проект планировки территории состоит из основной части, которая подлежит утверждению, и материалов по ее обоснованию.

В составе проекта планировки территории утверждаются красные линии.

Проект планировки территории является основой для разработки проектов межевания территорий.

Сведения об учете положений, содержащихся в документах территориального планирования и градостроительного зонирования

Согласно Правилам землепользования и застройки территории муниципального образования «город Брянск», утвержденным Решением Брянского городского Совета народных депутатов от 28.05.2008 г. № 991(с изменениями на 30 сентября 2015г.) территория в границах проекта планировки расположена в зонах:

– многоквартирных многоэтажных жилых домов (Ж1 от 4 этажей и выше);

– многоквартирных малоэтажных жилых домов (Ж 2 до 3 этажей включительно)

– усадебной застройки индивидуальными жилыми домами и блокированными жилыми домами с приквартирными участками (ЖЗ), предназначенной для размещения индивидуальных жилых домов;

– общественно-деловой активности вблизи транспортных магистралей (ОД 1);

– общественно-деловой активности местного значения (ОД 3);

– высших и средних специальных учебных заведений (ОД 5);

– производственных и коммунально-складских объектов (ПК 1);

– полосы отвода железной дороги (Т 2);

– городских озелененных территорий общего пользования (Р1).

Улично-дорожная сеть (УДС) в г. Брянске является основой системы транспортных коммуникаций. По ней внутри города осуществляется движение всех видов транспорта: грузового, общественного и личного пассажирского, а также пешеходов.

Отставание в развитии УДС и не планировавшийся ранее скачкообразный рост парка личных автомобилей привели к предкризисной ситуации, характерной сейчас для большинства крупных городов России. Для г. Брянска эти сложности усугубляются отсутствием дублирования пассажирских сообщений внеуличными видами транспорта.

Согласно генеральному плану г. Брянска магистральные улицы общегородского и районного значения предлагается в основном сохранить по сложившимся направлениям. Предусматривается реконструкция отдельных участков улиц с доведением их параметров до нормативов. Дополнительно предлагается строительство новых улиц и дорог для максимально возможного снятия нагрузки с традиционной сети улиц.

Мероприятия организационного характера – это проектирование наиболее значимых транспортных развязок и пересадочных узлов с фиксированием красных линий.

Согласно генеральному плану г. Брянска настоящим проектом планировки предлагаются мероприятия по реализации проектных предложений:

– реконструкция участка ул. Ульянова от улицы Институтской до проходных БМЗ с расширением проезжей части;

– реконструкция участка ул. Почтовая от развязки в разных уровнях до ул. Карла Либкнехта с расширением проезжей части;

– прокладка новой магистральной дороги скоростного движения от р. Болвы до улицы Вокзальной вдоль железной дороги;

– реконструкция с расширением существующей ул. Вокзальной и ее соединение с новой магистральной дорогой скоростного движения;

– путепровод через главные железнодорожные пути совместно с развязкой на пересечении улиц Ульянова, Вокзальная, Почтовая.

ОБОСНОВАНИЕ ПОЛОЖЕНИЙ ПО РАЗМЕЩЕНИЮ ЛИНЕЙНОГО ОБЪЕКТА

Обоснование параметров линейного объекта, планируемого к размещению

Согласно действующему генплану г. Брянска разработан проект планировки на следующем участке улично-дорожной сети: по улице Ульянова, на участке от пересечения с улицей Бурова до перспективной транспортной развязки на пересечении с улицей Почтовой (включая перспективный путепровод через железнодорожные пути) в Бежицком районе города Брянска.

Общая протяженность участка – ок. 2,0 км.

Настоящим проектом планировки предусмотрена реконструкция участка ул. Ульянова (от улицы Институтской до проходных БМЗ) с доведением их параметров до нормативов магистральной улицы общегородского значения со следующими параметрами:

– расчетная скорость движения – 80 км/ч;

– число полос движения – 6;

– ширина полосы движения – 3,5 м;

– ширина пешеходной части тротуара – 3,0 м;

– ширина разделительной полосы – 0,0-2,0 м;

– ширина в красных линиях – 34,10-50,00 м (в связи со сложившейся застройкой);

– наибольший продольный уклон –10 ‰;

– тип дорожной одежды – капитальный;

– вид покрытия – усовершенствованное (асфальтобетон).

На участке улицы Ульянова подлежат сохранению объекты культурного наследия (памятники местного значения) и существующие здания всвязи со сложившейся ситуацией.

На пересечении улиц Ульянова, Вокзальная, Почтовая и через главные железнодорожные пути проектом планировки предусмотрена транспортная развязка в разных уровнях. В связи с большой проблематичностью планировочного решения узла была произведена специальная вариантная проработка данного узла. Было предложено 3 варианта транспортной развязки:

– с выходом на улицу Маяковского согласно генеральному плану города Брянска;

– с выходом на ул. Маяковского по прямому направлению со сносом 5-ти этажного жилого дома;

– с выходом на ул. Почтовую.

Согласно письму Брянской городской администрации №7/28-6890 от 14.07.2016г. был принят вариант транспортной развязки с выходом на ул. Почтовую. Красные линии закоординированы по принятому варианту с учетом полосы отвода железной дороги.

Предлагается реконструировать участок ул. Почтовой (от развязки в разных уровнях до ул. Карла Либкнехта) с доведением параметров до нормативов магистральной улицы общегородского значения со следующими параметрами:

– расчетная скорость движения – 80 км/ч;

– число полос движения – 4;

– ширина полосы движения – 3,5 м;

– ширина пешеходной части тротуара – 3,0 м;

– ширина разделительной полосы – 0,0 м;

– ширина в красных линиях – 40,00 м (в связи со сложившейся застройкой);

– наибольший продольный уклон –19 ‰;

– тип дорожной одежды – капитальный;

– вид покрытия – усовершенствованное (асфальтобетон).

Вдоль железной дороги в продолжение улицы Вокзальной предусмотрена магистральная дорога скоростного движения со следующими параметрами:

– расчетная скорость движения – 120 км/ч;

– число полос движения – 4;

– ширина полосы движения – 3,75 м;

– ширина разделительной полосы – 6,0 м;

– ширина в красных линиях – 50 м;

– наибольший продольный уклон – 12 ‰;

– тип дорожной одежды – капитальный;

– вид покрытия – усовершенствованное (асфальтобетон).

Границы зон размещения земельных участков, необходимых для реконструкции участка автомобильной дороги, определены согласно поперечным профилям, обеспечивающим максимальную пропускную способность, безопасность и комфортность движения, которые достигаются оптимальным режимом скоростного регулирования, геометрическими параметрами плана и продольного профиля.

В таблице 1 приводится информация по земельным участкам, которые подлежат выкупу в связи с размещением объекта строительства, принадлежащим различным собственникам или находящимся в пользовании.

Ведомость земельных участков, попадающих в устанавливаемые «красные линии»

Таблица 1

№ п/п	Кадастровый номер земельного участка	Площадь участка, м²	Площадь, изымаемого земельного участка, м²	Адрес земельного участка	Разрешенное использование земельного участка	Примечание
1	32:28:0015119:511	28	28	г Брянск, ул. Ульянова, остановка общественного транспорта «улица Брянской Пролетарской Дивизии» нечетная сторона)	объект дорожного сервиса	
2	32:28:0015119:6	12	12	о/д, ул. Ульянова, 7	для использования торгового киоска	
3	32:28:0015119:17	6	6	о/д, ул. Ульянова, 5	для использования торгового киоска «Спортлото»	
4	32:28:0015119:1	3113	60	ул. Ульянова, дом 7А	для эксплуатации жилого дома, нежилых помещений	
5	32:28:0015113:65	1133	53	ул. Ульянова, 9	Для эксплуатации многоквартирного жилого дома	
6	32:28:0015113:71	9	9	ул. Ульянова	Для строительства остановочного комплекса «ул. Брянской Пролетарской Дивизии»	
7	32:28:0015113:550	15	15	ул. Ульянова остановка общественного транспорта «ОАО «БМЗ»» (нечетная сторона)	объект дорожного сервиса	
8	32:28:0015202:30	1283	146	-	-	
9	32:28:0015201:173	4844	839	-	-	
10	32:28:0015201:1577	16838	1377	ул. Ульянова (сквер «Пролетарский»)	парки, скверы, аллеи	
11	32:28:0015201:52	110	110	г. Брянск, (в сквере «Пролетарский»), ул. Ульянова	для строительства торгового киоска «Цветы»	
12	32:28:0015201:37	72	72	ул. Ульянова	для эксплуатации торгового павильона продовольственных товаров	

№ п/п	Кадастровый номер земельного участка	Площадь участка, м²	Площадь, изымаемого земельного участка, м²	Адрес земельного участка	Разрешенное использование земельного участка	Примечание
13	32:28:0015201:1240	194	194	ул. Ульянова, остановка общественного транспорта «улица Брянской Пролетарской Дивизии» (четная сторона)	объект дорожного сервиса	
14	32:28:0015201:69	12	12	н/д, ул. Ульянова, 11	для использования торгового киоска	
15	32:28:0015201:1602	768	11	ул. Ульянова	для использования производственного комплекса	
16	32:28:0015201:1537	11523	51	ул. Ульянова, 4	для использования производственного комплекса	
17	32:28:0015201:1229	907	52	ул. Ульянова	для использования производственного комплекса	
18	32:28:0015201:1182	111	111	ул. Ульянова	для реконструкции многофункционального нежилого здания со строительством пристройки	
19	32:28:0015201:181	2951	119	ул. Ульянова, 10	для использования здания бани	
20	32:28:0015201:1260	64	64	ул. Ульянова остановка общественного транспорта «ОАО «БМЗ»» (четная сторона)	объект дорожного сервиса	
21	32:28:0015201:64	1641	1641	ул. Ульянова, 12	для использования административно-производственного здания	
22	32:28:0015201:163	2276	134	ул. Ульянова, 14	для использования административно-производственного здания и гаража	
23	32:28:0015201:25	288	11	ул. Ульянова, 18	для использования административного здания	
24	32:28:0015201:6	2279	280	ул. Ульянова, 20	для использования административно-производственного здания и гаража	

№ п/п	Кадастровый номер земельного участка	Площадь участка, м²	Площадь, изымаемого земельного участка, м²	Адрес земельного участка	Разрешенное использование земельного участка	Примечание
25	32:28:0015201:136	16	16	г. Брянск, тер ГО Ульяновское, гараж 1	под кооперативный гараж	
26	32:28:0015201:137	19	19	г. Брянск, тер ГО Ульяновское, гараж 2	для эксплуатации гаража	
27	32:28:0015201:220	23	23	г. Брянск, тер ГО Ульяновское, гараж 3	для эксплуатации гаража	
28	32:28:0015201:147	23	23	г. Брянск, тер ГО Ульяновское, уч. 12	для эксплуатации гаража	
29	32:28:0015201:144	36	36	г. Брянск, тер ГО Ульяновское, уч. 12	под кооперативный гараж	
30	32:28:0015201:145	28	28	г. Брянск, тер ГО Ульяновское, уч. 12	для эксплуатации гаража	
31	32:28:0015201:139	29	29	г. Брянск, тер ГО Ульяновское, гараж 4	для эксплуатации гаража	
32	32:28:0015201:140	24	24	г. Брянск, тер ГО Ульяновское, гараж 5	для эксплуатации гаража	
33	32:28:0015201:164	3948	391	ул. Ульянова, 22	для использования магазина	
34	32:28:0015201:1634	1172	6	ул. Ульянова	для использования производственного комплекса	
35	32:28:0015201:1635	22160	535	ул. Ульянова	для использования производственного комплекса	
36	32:28:0015201:255	4508	3570	ул. Ульянова, 26	для использования производственного комплекса	
37	32:28:0015201:1584	7568	24	ул. Ульянова	для использования производственного комплекса	
38	32:28:0015201:1583	176	38	ул. Ульянова	для использования производственного комплекса	
39	32:28:0015201:1678	1031965	3564	ул. Ульянова	для использования производственного комплекса	
39а	32:28:0015201:477:ЗУ6	-	1428	ул. Ульянова	для использования производственного комплекса	
40	32:28:0014804:5	882	127	ул. Ульянова	для использования артезианскквой скважины	
41	32:28:0014804:4	19451	1300	ул. Ульянова, 39	для использования под учебный корпус и общежитие	
42	32:28:0014804:27	2923	840	ул. Ульянова, 37 А	для использования здания поликлиники	

№ п/п	Кадастровый номер земельного участка	Площадь участка, м²	Площадь, изымаемого земельного участка, м²	Адрес земельного участка	Разрешенное использование земельного участка	Примечание
43	32:28:0014804:16	8315	189	ул. Комсомольская, 2	для использования комплекса родильного дома	
44	32:28:0014804:240	2311	20	ул. Комсомольская, 2	для использования комплекса родильного дома	
45	32:28:0014814:1	2372	263	ул.22 съезда КПСС, 2	для эксплуатации жилого дома, нежилых помещений, встроенной котельной	
46	32:28:0014809:3	1063	81	ул. Куйбышева, 2	для эксплуатации здания музея	
47	32:28:0014809:5	540	191	ул. Ульянова, 33	для использования административно-хозяйственного здания	
48	32:28:0012838:101	34	34	г. Брянск, тер ГО 7-е проходные, гараж 48	для эксплуатации гаража	
49	32:28:0012838:104	25	25	г. Брянск, тер ГО 7-е проходные, гараж 46	для эксплуатации гаража	
50	32:28:0012838:1	26	26	г. Брянск, тер ГО 7-е проходные, гараж 44	под кооперативный гараж	
51	32:28:0012838:196	26	26	г. Брянск, тер ГО 7-е проходные, гараж 43	для использования гаража	
52	32:28:0012838:100	25	25	г. Брянск, тер ГО 7-е проходные, гараж 42	для эксплуатации гаража	
53	32:28:0012838:203	30	30	г. Брянск, тер ГО 7-е проходные, гараж 49	для использования гаража	
54	32:28:0012838:165	25	25	г. Брянск, тер ГО 7-е проходные, гараж 38	для использования гаража	
55	32:28:0012838:10	25	25	г. Брянск, тер ГО 7-е проходные, гараж 37	под кооперативный гараж	
56	32:28:0012838:105	37	37	г. Брянск, тер ГО 7-е проходные, гараж 50	для использования гаража	
57	32:28:0012838:199	24	24	г. Брянск, тер ГО 7-е проходные, гараж 54	для использования гаража	
58	32:28:0012838:2	25	25	г. Брянск, тер ГО 7-е проходные, гараж 34	под кооперативный гараж	
59	32:28:0012838:5	25	25	г. Брянск, тер ГО 7-е проходные, гараж 33	под кооперативный гараж	
60	32:28:0012838:6	25	25	г. Брянск, тер ГО 7-е проходные, гараж 32	под кооперативный гараж	

№ п/п	Кадастровый номер земельного участка	Площадь участка, м²	Площадь, изымаемого земельного участка, м²	Адрес земельного участка	Разрешенное использование земельного участка	Примечание
61	32:28:0012838:98	25	25	г. Брянск, тер ГО 7-е проходные, гараж 31	для эксплуатации гаража	
62	32:28:0012838:91	26	26	г. Брянск, тер ГО 7-е проходные, гараж 23	под кооперативный гараж	
63	32:28:0012838:103	27	27	г. Брянск, тер ГО 7-е проходные, гараж 22	для строительства гаража	
64	32:28:0012838:9	26	26	г. Брянск, тер ГО 7-е проходные, гараж 21	под кооперативный гараж	
65	32:28:0012838:202	26	26	г. Брянск, тер ГО 7-е проходные, гараж 20	для использования гаража	
66	32:28:0012838:167	29	29	г. Брянск, тер ГО 7-е проходные, гараж 18	для использования гаража	
67	32:28:0012838:7	26	26	г. Брянск, тер ГО 7-е проходные, гараж 17	под кооперативный гараж	
68	32:28:0012838:8	36	36	г. Брянск, тер ГО 7-е проходные, гараж 16	под кооперативный гараж	
69	32:28:0012838:3	36	36	г. Брянск, тер ГО 7-е проходные, гараж 15	под кооперативный гараж	
70	32:28:0012838:4	46	46	г. Брянск, тер ГО 7-е проходные, гараж 14	под кооперативный гараж	
71	32:28:0012838:99	42	42	г. Брянск, тер ГО 7-е проходные, гараж 12	для эксплуатации гаража	
72	32:28:0012838:11	24	24	г. Брянск, тер ГО 7-е проходные, гараж 11	под кооперативный гараж	
73	32:28:0012838:97	25	25	г. Брянск, тер ГО 7-е проходные, гараж 10	для эксплуатации гаража	
74	32:28:0012838:166	25	25	г. Брянск, тер ГО 7-е проходные, гараж 9	для использования гаража	
75	32:28:0012838:18	25	25	г. Брянск, тер ГО 7-е проходные, гараж 8	под кооперативный гараж	
76	32:28:0012838:96	25	25	г. Брянск, тер ГО 7-е проходные, гараж 7	для эксплуатации гаража	
77	32:28:0012838:90	26	26	г. Брянск, тер ГО 7-е проходные, гараж 5	для гаражного строительства	
78	32:28:0012838:94	25	25	г. Брянск, тер ГО 7-е проходные, гараж 4	для эксплуатации гаража	
79	32:28:0012838:93	31	31	г. Брянск, тер ГО 7-е проходные, гараж 3	для эксплуатации гаража	

№ п/п	Кадастровый номер земельного участка	Площадь участка, м²	Площадь, изымаемого земельного участка, м²	Адрес земельного участка	Разрешенное использование земельного участка	Примечание
80	32:28:0012838:95	25	25	г. Брянск, тер ГО 7-е проходные, гараж 2	для эксплуатации гаража	
81	32:28:0012838:92	25	25	г. Брянск, тер ГО 7-е проходные, гараж 1	для эксплуатации гаража	
82	32:28:0012837:43	18017	18017	ул. Клубная	для использования МОУ ДОД Центр внешкольной работы	
83	32:28:0012837:4	4642	4642	ул. Почтовая, 13 А	для использования здания детского сада №56 «Медвежонок»	
84	32:28:0012837:44	7874	1910	ул. Клубная	для использования МОУ ДОД Центр внешкольной работы	
85	32:28:0012837:1	901	340	ул. Почтовая, 13	для эксплуатации котельной	
86	32:28:0012836:9	2886	673	ул. Виноградова, 5	для использования здания детского сада №13 «Малыш»	
87	32:28:0012836:1	646	646	ул. Доменная, 8	для использования индивидуального жилого дома	
88	32:28:0012827:1	4242	530	ул. Почтовая, 22	для эксплуатации нежилого здания с дворовыми постройками	
89	32:28:0012826:29	13536	103	ул. Почтовая, 26	для использования существующих зданий и сооружений	
90	32:28:0012826:26	3585	647	ул. Почтовая, 30	Культовые объекты	
91	32:28:0012826:27	1208	63	ул. Почтовая, 32	для эксплуатации жилого дома	
92	Нет данных	–	437	ул. Почтовая, 24	–	жилой дом
93	Нет данных	–	2130	ул. Почтовая, 5А	–	2 эт. жилой дом

Географическая, климатическая и инженерно-геологическая характеристика района строительства

Согласно СП 131.13330.2012 (Актуализированная редакция СНиП 23-01-99*):

– климатический подрайон строительства – II В;

– район по давлению ветра – 1;

– нормативное значение ветрового давления, кПа (кгс/м2) – 0,23 (23);

– район по расчетному значению снегового покрова земли – III;

– расчетное значение веса снегового покрова на 1 м2 горизонтальной поверхности земли, кПа (кгс/м2) – 1,8 (180);

– нормативное значение снеговой нагрузки, кПа (кгс/м2) – 1,26 (126).

– температура воздуха с обеспеченностью 0,92:

наиболее холодных суток, ° С – минус 27;

наиболее холодной пятидневки, ° С – минус 24.

– нормативное значение ветрового давления, кПа (кгс/м2) – 0,23 (23);

нормативное значение снеговой нагрузки, кПа (кгс/м2) – 1,26 (126)

Среднемесячные и среднегодовые значения температуры воздуха, °С

Характеристика	I	II	III	IV	V	VI	VII	VIII	IX	X	XI	XII	ГОД
Средняя	-7,4	-6,6	-1,2	7,0	13,6	16,9	18,4	17,2	11,7	5,6	-0,4	-5,0	5,1

В геоморфологическом отношении автодорога находится в пределах возвышенной пологоволнистой равнины правобережья р. Десна.

Абсолютные отметки по трассе автодороги изменяются в пределах 152,50-160,90 м.

Вертикальная планировка и инженерная подготовка территории

В основу решения вертикальной планировки заложен принцип максимального сохранения существующего рельефа, почвенного покрова. Такое проектное решение является наиболее оправданным.

Схема вертикальной планировки выполнена методом отметок по осям улично-дорожной сети.

На чертежах показаны существующие и проектные отметки на пересечениях, а так же в точках перелома продольного профиля, определены проектные продольные уклоны.

На пересечении улиц Ульянова, Вокзальная, Почтовая и через главные железнодорожные пути предусмотрена транспортная развязка в разных уровнях.

Продольные уклоны на улицах изменяются в пределах от 2‰ до 19‰, а на транспортной развязке в разных уровнях от 11,5‰ до 56‰.

Мероприятия по защите территории от чрезвычайных ситуаций природного и техногенного характера, проведение мероприятий по гражданской обороне и пожарной безопасности

В соответствии с Федеральным Законом Российской Федерации «Технический регламент о требованиях пожарной безопасности» от 22.07.2008 г. № 123-ФЗ и сформировавшейся нормативно-правовой базой в этой области, пожарная безопасность объектов обеспечивается системами предотвращения пожара и противопожарной защиты, в том числе и организационно-техническими мероприятиями.

Указанные системы направлены на предотвращение воздействия на людей опасных факторов пожара, в том числе вторичных проявлений, на требуемом уровне.

Противопожарная защита территории обеспечивается путём организации доступа к месту образования пожара с целью тушения и обеспечению безопасной эвакуации людей, обеспечивающие возможность беспрепятственного движения людей из опасной зоны.

Вблизи разрабатываемого проекта планировки территории располагается пожарная часть № 5 ФГКУ «1 ОФПС по Брянской области» по адресу: г. Брянск ул. Институтская № 6.

В основе мер по предупреждению чрезвычайных ситуаций (снижению риска их возникновения) и уменьшению возможных потерь и ущерба от них (уменьшению масштабов чрезвычайных ситуаций) лежат конкретные мероприятия научного, инженерно-технического и технологического характера, осуществляемые по видам природных и техногенных опасностей и угроз.

Значительная часть этих мероприятий проводится в рамках инженерной, радиационной, химической, медицинской, медико-биологической и противопожарной защиты населения и территорий от чрезвычайных ситуаций.

Предупреждение чрезвычайных ситуаций как в части их предотвращения (снижения рисков их возникновения), так и в плане уменьшения потерь и ущерба от них (смягчения последствий) проводится по следующим направлениям:

– мониторинг и прогнозирование чрезвычайных ситуаций;

– рациональное размещение производительных сил по территории поселения с учетом природной и техногенной безопасности;

– предотвращение, в возможных пределах, некоторых неблагоприятных и опасных природных явлений и процессов путем систематического снижения их накапливающегося разрушительного потенциала;

– предотвращение аварий и техногенных катастроф путем повышения технологической безопасности производственных процессов и эксплуатационной надежности оборудования;

– разработка и осуществление инженерно-технических мероприятий, направленных на предотвращение источников чрезвычайных ситуаций, смягчение их последствий, защиту населения и материальных средств;

– подготовка объектов экономики и систем жизнеобеспечения населения к работе в условиях чрезвычайных ситуаций;
– декларирование промышленной безопасности;
– лицензирование деятельности опасных производственных объектов;
– страхование ответственности за причинение вреда при эксплуатации опасного производственного объекта;
– проведение государственной экспертизы в области предупреждения чрезвычайных ситуаций;
– государственный надзор и контроль по вопросам природной и техногенной безопасности;
– информирование населения о потенциальных природных и техногенных угрозах на территории проживания;
– подготовка населения в области защиты от чрезвычайных ситуаций.

Из-за высокой степени изношенности инженерных сетей высока вероятность возникновения пожаров на предприятиях и в жилом секторе.

Мероприятия должны осуществляться единым комплексом в течение всего расчетного срока генерального плана.

Необходимо создание единой системы предотвращения и ликвидации аварийных и чрезвычайных ситуаций. При планировании строительства и реконструкции должны предусматриваться как наличие и размещение опасных техногенных объектов, так и опасные природные явления, распространенные на конкретной территории.

Согласно СП 31.13330-2012, СНиП 2.04.02-84* «Водоснабжение. Наружные сети и сооружения» для автомобильных дорог наружное противопожарное водоснабжение не требуется.

Проектируемый участок автомобильной дороги по категории ГО относится к некатегорированному объекту.

Автомобильная дорога располагается на территории не отнесенной к группам по гражданской обороне.

Зоны возможной опасности по гражданской обороне для проектируемого объекта определены в соответствии с требованиями СНиП 2.01.51-90 «Инженерно-технические мероприятия гражданской обороны»:

- автомобильная дорога не попадает в зону возможных сильных разрушений.
- автомобильная дорога расположена в зоне светомаскировки.

Обоснование размещения линейного объекта с учетом особых условий использования территорий и мероприятий по сохранению объектов культурного наследия

К зонам с особыми условиями использования территорий относятся охранные, санитарно-защитные зоны, зоны охраны объектов культурного наследия (памятников истории и культуры) народов Российской Федерации, водоохранные зоны, зоны санитарной охраны источников питьевого и хозяйственно-бытового водоснабжения, зоны охраняемых объектов, иные зоны, устанавливаемые в соответствии с законодательством Российской Федерации.

В продолжение улицы Вокзальной вдоль существующей железной дороги предусмотрена магистральная дорога скоростного движения. Дорога скоростного движения расположена в санитарно-защитной зоне, вне полосы отвода железной дороги. Не менее 50% ширины санитарно-защитной зоны должно иметь зеленые насаждения.

Основными источниками загрязнения атмосферного воздуха является автотранспорт.

С целью улучшения качества атмосферного воздуха необходимо проведение следующих мероприятий:

– установление для всех источников загрязнения воздушного бассейна уровня предельно допустимых выбросов, обеспечивающих нормативные предельно допустимые концентрации загрязняющих веществ в атмосфере;
– реализация инженерно-технических мероприятий, обеспечивающих снижение уровня загрязнения воздушного бассейна;
– техническое перевооружение транспортных средств с обеспечением выхода выхлопных газов до европейских стандартов;
– введение системы мониторинга воздушного бассейна.

Мероприятия по охране окружающей среды окажут благотворное влияние на природную среду и повысят экологическую обстановку.

Основными шумовыми факторами воздействия является автодорожный транспорт.

Данный проект планировки размещается на участках территорий муниципальных образований г. Брянск, свободных от наличия объектов культурного наследия и зон охраны объектов культурного наследия народов Российской Федерации. Вдоль улицы Ульянова расположены памятники местного значения, подлежащие сохранению.

На территории проекта планировки отсутствуют месторождения полезных ископаемых.

На рассматриваемой проектом планировки территории линейного объекта отсутствуют особо охраняемые природные территории.

Для уменьшения площадей занимаемых земель и по минимизации изымания земель проектом планировки предусматривается минимальная крутизна откосов насыпей и установка подпорных стенок.

Иные вопросы по проекту планировки территории

Утвержденный и зарегистрированный в информационной системе обеспечения градостроительной деятельности проект планировки является основой для выноса в натуру (на местности) красных линий, границ земельных участков, установления публичных сервитутов.

С.М. РОМАНОВ,
Инженер сектора перспективного планирования и градостроительного развития отдела планирования и градостроительного развития

А.А. ЩУЦКИЙ,
Начальник отдела планирования и градостроительного развития

А.А. ЗУБОВ,
И.о. заместителя Главы администрации

Постановление № 3422-п от 03.10.2017

О демонтаже и(или) перемещении объектов, не являющихся объектами капитального строительства, незаконно размещенных на территории Бежицкого, Фокинского и Володарского районов города Брянска

Руководствуясь Положением о взаимодействии органов муниципальной власти города Брянска при организации работы по освобождению земельных участков от незаконно размещенных на них объектов, не являющихся объектами капитального строительства, в том числе осуществлению демонтажа и (или) перемещения таких объектов, утвержденным постановлением Брянской городской администрации от 22.06.2017 № 2218-п, учитывая отсутствие документов, являющихся основанием для размещения объектов, не являющихся объектами капитального строительства, на территории Советского, Бежицкого и Фокинского районов города Брянска, а также отсутствие указанных объектов в схеме размещения нестационарных торговых объектов на территории города Брянска, утвержденной Решением Брянского городского Совета народных депутатов от 27.04.2016 № 405,

ПОСТАНОВЛЯЮ:

1. Утвердить перечень объектов, не являющихся объектами капитального строительства, незаконно размещенных на территории Бежицкого района города Брянска, подлежащих демонтажу и(или) перемещению, согласно приложению № 1 к настоящему постановлению.

2. Утвердить перечень объектов, не являющихся объектами капитального строительства, незаконно размещенных на территории Фокинского района города Брянска, подлежащих демонтажу и(или) перемещению, согласно приложению № 2 к настоящему постановлению.

3. Утвердить перечень объектов, не являющихся объектами капитального строительства, незаконно размещенных на территории Володарского района города Брянска, подлежащих демонтажу и(или) перемещению, согласно приложению № 3 к настоящему постановлению.

4. Демонтаж и(или) перемещение незаконно размещенных объектов, не являющихся объектами капитального строительства, указанных в приложениях № 1, № 2, № 3 к настоящему постановлению (далее – объектов), осуществлять в присутствии рабочих групп, составы которых утверждены распоряжениями Брянской городской администрации от 05.07.2017 № 398-р, от 05.06.2017 № 396-р, от 30.06.2017 № 383-р, от 05.07.2017 № 397-р.

5. Демонтаж и(или) перемещение объектов поручить МУП «Брянское троллейбусное управление» (241037, г. Брянск, пр-т Ст. Димитрова, 5) с 9 часов 00 минут 06 октября 2017 года.

6. Место хранения демонтированных и(или) перемещенных объектов располагается по адресу: г. Брянск, ул. Почтовая, 2а, пр-т Московский 106, Абашева, 64.

7. Настоящее постановление вступает в силу со дня его подписания.

8. Настоящее постановление опубликовать в муниципальной газете «Брянск» и разместить на официальном сайте Брянской городской администрации, в сети «Интернет».

9. Контроль за выполнением настоящего постановления возложить на и.о. заместителя Главы городской администрации А.А. Зубова.

А.Н. МАКАРОВ,
Глава администрации

Приложение № 1 к постановлению
Брянской городской администрации
от 03.10.2017 № 3422-п

Перечень объектов, не являющихся объектами капитального строительства, незаконно размещенных на территории Бежицкого района города Брянска, подлежащих демонтажу и(или) перемещению

1. Нестационарный торговый объект (киоск), собственник не установлен, расположенный по адресному ориентиру: г. Брянск, ул. Вокзальная, н/у 130, на земельном участке, государственная собственность на который не разграничена.

Основание: акт о выявлении незаконно размещенного объекта, не являющегося объектом капитального строительства от 18.08.2017, требование о демонтаже и (или) перемещении незаконно размещенного объекта, не являющегося объектом капитального строительства от 23.08.2017, истечение срока добровольного перемещения - 6 сентября 2017 года.

2. Нестационарный торговый объект (павильон «Свежее Мясо»), ИП Авазов Б.О.О., расположенный по адресному ориентиру: г. Брянск, ул. Вокзальная, о/д 140, на земельном участке, государственная собственность на который не разграничена.

Основание: акт о выявлении незаконно размещенного объекта, не являющегося объектом капитального строительства от 18.08.2017, требование о демонтаже и (или) перемещении незаконно размещенного объекта, не являющегося объектом капитального строительства от 23.08.2017, истечение срока добровольного перемещения - 6 сентября 2017 года.

А.В. МУЗЫЧЕНКО,
Специалист 1 категории отдела муниципального контроля

В.В. РЯЗАНЦЕВ,
Начальник отдела муниципального контроля

А.А. ЗУБОВ,
И.о. заместителя Главы городской администрации

Приложение № 2 к постановлению
Брянской городской администрации
от 03.10.2017 № 3422-п

Перечень объектов, не являющихся объектами капитального строительства, незаконно размещенных на территории Фокинского района города Брянска, подлежащих демонтажу и(или) перемещению

1. Нестационарный объект (торговый павильон «Цветы») ИП Козловой Г.В., расположенный по адресному ориентиру: г. Брянск, ул. Чапаева, о/д 8, на земельном участке, государственная собственность на который не разграничена.

Основание: акт о выявлении незаконно размещенного объекта, не являющегося объектом капитального строительства от 23.08.2017, требование о демонтаже и (или) перемещении незаконно размещенного объекта, не являющегося объектом капитального строительства от 25.08.2017, истечение срока добровольного перемещения 08.09.2017.

2. Нестационарный объект (торговый павильон «Цветы») ИП Козловой Г.В., расположенный по адресному ориентиру: г. Брянск, пр-т Московский, о/д 156«а», на земельном участке, государственная собственность на который не разграничена.

Основание: акт о выявлении незаконно размещенного объекта, не являющегося объектом капитального строительства от 23.08.2017, требование о демонтаже и (или) перемещении незаконно размещенного объекта, не являющегося объектом капитального строительства от 25.08.2017, истечение срока добровольного перемещения 08.09.2017.

А.В. МУЗЫЧЕНКО,
Специалист 1 категории отдела муниципального контроля

В.В. РЯЗАНЦЕВ,
Начальник отдела муниципального контроля

А.А. ЗУБОВ,
И.о. заместителя Главы городской администрации

Приложение № 3 к постановлению
Брянской городской администрации
от 03.10.2017 № 3422-п

Перечень объектов, не являющихся объектами капитального строительства, незаконно размещенных на территории Володарского района города Брянска, подлежащих демонтажу и(или) перемещению

1. Нестационарный объект (выносное торговое холодильное оборудование «Coca-Cola») ООО «Брянсксоюзпечать», расположенный по адресному ориентиру: г. Брянск, ул. Тельмана, о/д 5, на земельном участке, государственная собственность на который не разграничена.

Основание: акт о выявлении незаконно размещенного объекта, не являющегося объектом капитального строительства от 15.08.2017, требование о демонтаже и (или) перемещении незаконно размещенного объекта, не являющегося объектом капитального строительства, от 16.08.2017, истечение срока добровольного перемещения 31.08.2017.

2. Нестационарный объект (выносное торговое холодильное оборудование «Coca-Cola») ООО «Брянсксоюзпечать», расположенный по адресному ориентиру: г. Брянск, ул. Димитрова, напротив д. 72, на земельном участке, государственная собственность на который не разграничена.

Основание: акт о выявлении незаконно размещенного объекта, не являющегося объектом капитального строительства от 15.08.2017, требование о демонтаже и (или) перемещении незаконно размещенного объекта, не являющегося объектом капитального строительства, от 16.08.2017, истечение срока добровольного перемещения 31.08.2017.

А.В. МУЗЫЧЕНКО,
Специалист 1 категории отдела муниципального контроля

В.В. РЯЗАНЦЕВ,
Начальник отдела муниципального контроля

А.А. ЗУБОВ,
И.о. заместителя Главы городской администрации

Постановление № 3423-п от 03.10.2017

О демонтаже и(или) перемещении объектов, не являющихся объектами капитального строительства, незаконно размещенных на территории Бежицкого, Фокинского и Володарского районов города Брянска

Руководствуясь Положением о взаимодействии органов муниципальной власти города Брянска при организации работы по освобождению земельных участков от незаконно размещенных на них объектов, не являющихся объектами капитального строительства, в том числе осуществлению демонтажа и (или) перемещения таких объектов, утвержденным постановлением Брянской городской администрации от 22.06.2017 № 2218-п, учитывая отсутствие документов, являющихся основанием для размещения объектов, не являющихся объектами капитального строительства, на территории Бежицкого, Фокинского и Володарского районов города Брянска, а также отсутствие указанных объектов в схеме размещения нестационарных торговых объектов на территории города Брянска, утвержденной Решением Брянского городского Совета народных депутатов от 27.04.2016 № 405,

ПОСТАНОВЛЯЮ:

1. Утвердить перечень объектов, не являющихся объектами капитального строительства, незаконно размещенных на территории Бежицкого района города Брянска, подлежащих демонтажу и(или) перемещению, согласно приложению № 1 к настоящему постановлению.

2. Утвердить перечень объектов, не являющихся объектами капитального строительства, незаконно размещенных на территории Фокинского района города Брянска, подлежащих демонтажу и(или) перемещению, согласно приложению № 2 к настоящему постановлению.

3. Утвердить перечень объектов, не являющихся объектами капитального строительства, незаконно размещенных на территории Володарского района города Брянска, подлежащих демонтажу и(или) перемещению, согласно приложению № 3 к настоящему постановлению.

4. Демонтаж и(или) перемещение незаконно размещенных объектов, не являющихся объектами капитального строительства, указанных в приложениях № 1, № 2, № 3 к настоящему постановлению (далее – объектов), осуществлять в присутствии рабочих групп, составы которых утверждены распоряжениями Брянской городской администрации от 05.07.2017 № 398-р, от 05.06.2017 № 396-р, от 30.06.2017 № 383-р, от 05.07.2017 № 397-р.

5. Демонтаж и(или) перемещение объектов поручить МУП «Брянское троллейбусное управление» (241037, г. Брянск, пр-т Ст. Димитрова, 5) с 9 часов 00 минут 06 октября 2017 года.

6. Место хранения демонтированных и(или) перемещенных объектов располагается по адресу: г. Брянск, ул. Почтовая, 2а, пр-т Московский 106, ул. Абашева, 64.

7. Настоящее постановление вступает в силу со дня его подписания.

8. Настоящее постановление опубликовать в муниципальной газете «Брянск» и разместить на официальном сайте Брянской городской администрации, в сети «Интернет».

9. Контроль за выполнением настоящего постановления возложить на и.о. заместителя Главы городской администрации А.А. Зубова.

А.Н. МАКАРОВ,
Глава администрации

Приложение № 1 к постановлению
Брянской городской администрации
от 03.10.2017 № 3423-п

Перечень объектов, не являющихся объектами капитального строительства, незаконно размещенных на территории Бежицкого района города Брянска, подлежащих демонтажу и(или) перемещению

1. Нестационарный торговый объект (специализированный автоприцеп «Ле Круа»), ИП Оболенский Э.В., расположенный по адресному ориентиру: г. Брянск ул. Институтская, о/д 15, на земельном участке, государственная собственность на который не разграничена.

Основание: акт о выявлении незаконно размещенного объекта, не являющегося объектом капитального строительства от 11.08.2017, требование о демонтаже и (или) перемещении незаконно размещенного объекта, не являющегося объектом капитального строительства от 16.08.2017, истечение срока добровольного перемещения - 30 августа 2017 года.

2. Нестационарный торговый объект (павильон «Охлажденное мясо птицы»), собственник не установлен, расположенный по адресному ориентиру: г. Брянск, ул. Ульянова, о/д 47а, на земельном участке, государственная собственность на который не разграничена.

Основание: акт о выявлении незаконно размещенного объекта, не являющегося объектом капитального строительства от 04.08.2017, требование о демонтаже и (или) перемещении незаконно размещенного объекта, не являющегося объектом капитального строительства от 09.08.2017, истечение срока добровольного перемещения - 23 августа 2017 года.

3. Нестационарный торговый объект (киоск «Мельница»), ООО «Мельница Брянск» расположенный по адресному ориентиру: г. Брянск ул. Ульянова, о/д 47а, на земельном участке, государственная собственность на который не разграничена.

Основание: акт о выявлении незаконно размещенного объекта, не являющегося объектом капитального строительства от 04.08.2017, требование о демонтаже и (или) перемещении незаконно размещенного объекта, не являющегося объектом капитального строительства от 09.08.2017, истечение срока добровольного перемещения - 23 августа 2017 года.

4. Нестационарный торговый объект (киоск «Мельница»), ООО «Мельница Брянска», расположенный по адресному ориентиру: г. Брянск ул. 22-го Съезда КПСС, о/д 35, на земельном участке, государственная собственность на который не разграничена.

Основание: акт о выявлении незаконно размещенного объекта, не являющегося объектом капитального строительства от 04.08.2017, требование о демонтаже и (или) перемещении незаконно размещенного объекта, не являющегося объектом капитального строительства от 09.08.2017, истечение срока добровольного перемещения - 23 августа 2017 года.

5. Нестационарный торговый объект (киоск), ИП Головатенко М.А., расположенный по адресному ориентиру: г. Брянск ул. Молодой Гвардии, о/д 60, на земельном участке, государственная собственность на который не разграничена.

Основание: акт о выявлении незаконно размещенного объекта, не являющегося объектом капитального строительства от 04.08.2017, требование о демонтаже и (или) перемещении незаконно размещенного объекта, не являющегося объектом капитального строительства от 09.08.2017, истечение срока добровольного перемещения - 23 августа 2017 года.

А.В. МУЗЫЧЕНКО,
Специалист 1 категории отдела муниципального контроля

Г.Н. САДОВСКИЙ,
И.о. начальника отдела муниципального контроля

А.А. ЗУБОВ,
И.о. заместителя Главы городской администрации

Приложение № 2 к постановлению
Брянской городской администрации
от 03.10.2017 № 3423-п

Перечень объектов, не являющихся объектами капитального строительства, незаконно размещенных на территории Фокинского района города Брянска, подлежащих демонтажу и(или) перемещению

1. Нестационарный объект (киоск «Ремонт обуви») ИП Давтяна М.Ц., расположенный по адресному ориентиру: г. Брянск, ул. Киевская, о/д 36, на земельном участке, государственная собственность на который не разграничена.

Основание: акт о выявлении незаконно размещенного объекта, не являющегося объектом капитального строительства от 08.08.2017, требование о демонтаже и (или) перемещении незаконно размещенного объекта, не являющегося объектом капитального строительства от 10.08.2017, истечение срока добровольного перемещения - 25.08.2017 года.

2. Нестационарный объект (торговый киоск) ИП Крижановского В.М., расположенный по адресному ориентиру: г.Брянск, ул. Киевская, о/д 38, на земельном участке, государственная собственность на который не разграничена.

Основание: акт о выявлении незаконно размещенного объекта, не являющегося объектом капитального строительства от 08.08.2017, требование о демонтаже и (или) перемещении незаконно размещенного объекта, не являющегося объектом капитального строительства от 10.08.2017, истечение срока добровольного перемещения - 25.08.2017 года.

А.В. МУЗЫЧЕНКО,
Специалист 1 категории отдела муниципального контроля

Г.Н. САДОВСКИЙ,
И.о. начальника отдела муниципального контроля

А.А. ЗУБОВ,
И.о. заместителя Главы городской администрации

Приложение № 3 к постановлению
Брянской городской администрации
от 03.10.2017 № 3423-п

Перечень объектов, не являющихся объектами капитального строительства, незаконно размещенных на территории Володарского района города Брянска, подлежащих демонтажу и(или) перемещению

1. Нестационарный объект (торговый павильон) ИП Алехиной Н.С., расположенный по адресному ориентиру: г. Брянск, ул. Чернышевского, о/д 19, на земельном участке с кадастровым номером 32:28:0021601:7.

Основание: акт о выявлении незаконно размещенного объекта, не являющегося объектом капитального строительства от 02.08.2017 года, требование о демонтаже и (или) перемещении незаконно размещенного объекта, не являющегося объектом капитального строительства, от 04.08.2017 года, истечение срока добровольного перемещения 22.08.2017 года.

2. Нестационарный объект (торговое холодильное оборудование «Coca-Cola») ООО «Оптовик», расположенный по ад-

ресному ориентиру: г. Брянск, ул. Чернышевского, о/д 19, на земельном участке с кадастровым номером 32:28:0021601:7.

Основание: акт о выявлении незаконно размещенного объекта, не являющегося объектом капитального строительства от 02.08.2017 года, требование о демонтаже и (или) перемещении незаконно размещенного объекта, не являющегося объектом капитального строительства, от 04.08.2017 года, истечение срока добровольного перемещения 18.08.2017 года.

А.В. МУЗЫЧЕНКО,
Специалист 1 категории отдела муниципального контроля

Г.Н. САДОВСКИЙ,
И.о. начальника отдела муниципального контроля

А.А. ЗУБОВ,
И.о. заместителя Главы городской администрации

РАСПОРЯЖЕНИЕ БРЯНСКОЙ ГОРОДСКОЙ АДМИНИСТРАЦИИ

Распоряжение № 605-р от 27.09.2017

О внесении изменений в распоряжение Брянской городской администрации от 22.05.2017 № 302-р «Об утверждении составов комиссий по проведению проверки готовности к отопительному периоду 2017-2018 годов теплоснабжающих и теплосетевых организаций и потребителей тепловой энергии по городу Брянску» (в редакции распоряжения от 18.07.2017 № 426-р)

В связи с пребыванием в отпуске заместителя Главы Брянской городской администрации А.С. Вербицкого

Внести в распоряжение Брянской городской администрации от 22.05.2017 № 302-р «Об утверждении составов комиссий по проведению проверки готовности к отопительному периоду 2017-2018 годов теплоснабжающих и теплосетевых организаций и потребителей тепловой энергии по городу Брянску» (в редакции распоряжения Брянской городской администрации от 18.07.2017 № 426-р) следующие изменения:

1. В приложениях № 1-24 к распоряжению включить в состав комиссий по проведению проверки готовности к отопительному периоду 2017-2018 годов Зубова Александра Анатольевича, исполняющего обязанности заместителя Главы городской администрации, в качестве председателя комиссии, на период отпуска Вербицкого А.С.

2. Настоящее распоряжение опубликовать в муниципальной газете «Брянск» и разместить на сайте Брянской городской администрации в сети Интернет.

3. Контроль за исполнением настоящего распоряжения возложить на исполняющего обязанности заместителя Главы городской администрации А.А. Зубова.

А.Н. МАКАРОВ,
Глава администрации

ОФИЦИАЛЬНАЯ ИНФОРМАЦИЯ

ИНФОРМАЦИЯ
Управление имущественных и земельных отношений Брянской городской администрации (Организатор торгов) сообщает результаты аукциона на право предоставления в собственность за плату земельного участка, дата проведения 02.10.2017.

№ лота	Месторасположение (адрес) земельного участка	Решение о проведении аукциона	Площадь земельного участка, м^2	Цена земельного участка по результатам аукциона, руб.	Итоги аукциона (победитель)
Предмет аукциона – право предоставления в собственность за плату земельного участка. Границы земельного участка содержатся в выписке из Единого государственного реестра недвижимости.					
1.	Брянская обл., г. Брянск, ул. Тимуровская, дом 36, кадастровый номер 32:28:0011316:20, разрешенное использование: отдельно стоящие жилые дома на одну семью от 1 до 3 этажей (включая мансардный этаж) с придомовыми участками.	Постановление Брянской городской администрации от 16.08.2017 № 2901-п	717 м^2	-	Аукцион не состоялся из-за отсутствия поданных заявок

По состоянию на 01.10.2017

Адрес помещения	Пл., кв.м.	Краткая характеристика помещения	Примечание
СОВЕТСКИЙ РАЙОН			
ул. Авиационная, 6	541,5	подвальное помещение, 2 отдельных входа	в программе приватизации
ул. Арсенальная, 29	112,3	полуподвальное помещение, вход со двора	
ул. В. Сафроновой, 56	84,6	одноэтажная пристройка к котельной, вход отдельный	
ул. В. Сафроновой, 69	88,2	полуподвальное помещение в жилом доме, вход отдельный	в программе приватизации
ул. Гражданская, 5	70,4	цокольный этаж жилого дома, отдельный вход	в программе приватизации
ул. Грибоедова, 3	171,6	полуподвал в жилом доме, вход отдельный	
ул. Дуки, 40	75,5	полуподвальное помещение в жилом доме, вход через подъезд	в программе приватизации
ул. Евдокимова, 1	21,6	1-й этаж общежития, вход общий	
ул. Калинина, 60	288,4	одноэтажное здание с подвалом	
ул. Калинина, 107	178,0	цокольный этаж жилого дома, вход отдельный	в программе приватизации
ул. Калинина, 123	83,3	1-й этаж нежилого здания, отдельный вход	в программе приватизации
ул. Костычева, 1	12,1	1-й этаж 12 эт. жилого дома, вход через подъезд	
ул. Карла Маркса, 12	94,1	подвал в жилом доме, вход через подъезд	
ул. Карла Маркса, 12	77,8	подвал в жилом доме, вход через подъезд	
ул. Карла Маркса 12	163,6	подвал в жилом доме 3 этажного жилого дома, вход через подъезд	
ул. Советская, 93	25,2	подвал 5-ти этажного общежития, вход через подъезд	в программе приватизации
ул. Советская, 93	17,3	4-й этаж, 5-ти этажного общежития, вход общий	в программе приватизации
ул. Советская, 93	21,7	2-й этаж, 5-ти этажного общежития, вход общий	в программе приватизации
ул. Советская, 94	32,2	1-й этаж жилого дома, вход через подъезд	в программе приватизации
ул. Спартаковская, 58	27,7	помещение бывшей котельной в здании магазина, отдельный вход	
ул. Спартаковская, 120а	13,9	1-й этаж жилого дома, вход через подъезд	
ул. Урицкого, 76	32,5	1-й этаж жилого дома, вход через подъезд	
пр-т Ленина, 24	141,7	подвал в жилом доме, отдельный вход	в программе приватизации
пр-т Ленина, 24	84,4	защитное сооружение, отдельный вход	
пр-т Ленина, 78	8,4	1-й этаж жилого дома, вход через подъезд	
пр-т Ленина, 53	36,7	подвал в жилом доме, вход через подъезд	
пр-т Ленина, 13	9,8	подвальное помещение, вход через подъезд	
пр-т Ленина, 6а	62,4	полуподвальное помещение, вход через подъезд	в программе приватизации
пр-т Ленина, 6а	41,6	полуподвальное помещение, вход через подъезд	
пр-т Ленина, 9	180,8	подвальное помещение	
пр-т Ленина, 45	91,5	подвал в жилом доме, отдельный вход	
пр-т Ленина, 63а	395,4	подвал в жилом доме, вход общий	
пр-т Ленина, 70	463,6	подвал, в 5 эт. жилом доме, вход отдельный	
ул. Луначарского, 12	556,9	1-й этаж (26,9 кв.м.), подвал (530 кв.м.)	в программе приватизации

пр-т Ст. Димитрова, 45	259,3	мансардный этаж административного корпуса	в программе приватизации
пр-т Ст. Димитрова, 45	325,2	помещения пл.: 160кв.м.; 81кв.м., 1-м этаже произв. корпуса; 84,2кв.м. – на 1-м эт. вход отд	в программе приватизации
пр-т Ст. Димитрова, 45	801,7	1 этаж производственного корпуса, вход отдельный.	
ул. 3 Июля, 3	87,1 85,9	1-й этаж жилого дома, вход через подъезд (бывший детский клуб)	в программе приватизации
ул. Фокина, 38	173,6	полуподвальное помещение в жилом доме, вход через подъезд	
ул. Фокина, 58	88,0	полуподвал в жилом доме, вход через подъезд	в программе приватизации
ул. Фокина, 65	35,1	полуподвал в жилом доме, вход через подъезд	
ул. Фокина, 65	67,7	полуподвал в жилом доме, вход через подъезд	
ул. Фокина, 70	29,7	полуподвал в жилом доме, вход через подъезд	в программе приватизации
ул. Октябрьская, 3	19,7	1-й этаж, жилого дома, вход через подъезд	
ул. Октябрьская, 79	114,8	цокольный этаж в жилом доме	в программе приватизации
ул. Октябрьская, 86	142,9	подвал, отдельный вход	в программе приватизации
бул. Гагарина, 8	320,1	2-х этажное кирпичное здание, сооружено в конце 18 века. Здание является объектом культурного наследия.	в программе приватизации
		БЕЖИЦКИЙ РАЙОН	
ул. Болховская, 57	36,7	1-й этаж, комната в общежитии	
пер. Камвольный, 8	43,6	комнаты в общежитии, 1-й этаж	
	9,7	комната в общежитии	
ул. Вокзальная, 138	54,5	общежитие, подвал	
ул. Вокзальная, 170	48,7	1-й этаж жилого дома, вход отдельный	
ул. Камозина, 38	37,6	1-й этаж жилого дома, бывшая лифтерная	в программе приватизации
ул. Камозина, 39	628,6	1-этаж. пристройка к жилому дому, 2 отд. входа	в программе приватизации
ул. Клинцовская, 64	32,8	общежитие, 1-й этаж	
ул. Коммунальная, 81	907,7	отдельно стоящее 2-х этажное здание	в программе приватизации
ул. Комсомольская, 3	136,2	отд. помещение в подвале, вход через подъезд	
ул. Комсомольская, 5	154,5	защитное сооружение	
ул. Комсомольская, 5	127,7	подвальное помещение в жилом доме, вход общий через подъезд	
ул. Комсомольская, 5	68,4	подвал в жилом доме	
ул. Комсомольская, 12	217,6	защитное сооружение	
ул. Комсомольская, 12	110,7	подвал, вход отдельный 4-х этажного жилого дома	
ул. Куйбышева, 6	85,3	подвал, вход через подъезд	
ул. Куйбышева, 8	52,7	гараж, отдельное строение	
ул. Куйбышева, 10	139,7	защитное сооружение	
ул. Куйбышева, 12А	7,0	1-й этаж 2-х этажного нежилого дома	
ул. Куйбышева, 18	63,1	защитное сооружение	
ул. Куйбышева, 19	205,5	защитное сооружение	
ул. Литейная, 52	7,9	3-й этаж 3-этажного здания	
ул.Аллея Металлургов, 2	214,3	встроенное помещение на 1 этаже жилого дома	в программе приватизации
ул. Молодой Гвардии, 66	173,2	1-этажная пристройка, вход общий (комнаты пл. 19,6; 14,1; 10,3; 9,6; 16,8; 23,8; 41,8 +37,2кв.м.)	

ул. Медведева, 80	12,3	1-й эт.жил. дома, вход через подъезд (кладовая)	
ул. Ново-Советская, 82	627,9	часть 1-этажной пристройки	в программе приватизации
ул. Почтовая, 57	84,4	подвал в жилом доме, вход отдельный	в программе приватизации
ул. Почтовая, 57	379,4	подвал в жилом доме	
ул. Почтовая, 98а	242,1	подвал в 1-этажной пристройке к общежитию	
ул. Почтовая, 108	410,7	подвал	
ул. Почтовая, 130	300,4	Пристройка к 9-ти эт. жилому дому, 2отдельных входа.	
ул. Ростовская, 2	110,9	защитное сооружение	
ул. 3 Интернационала, 2	64,0	подвал в жилом доме	
ул. 3 Интернационала, 1	54,8	2-й этаж, 5-ти этажного общежития, вход общий.	
ул. Ульянова, 111	38,1	На первом этаже общежития, вход общий.	
ул. Ульянова, 113	173,8	общежитие, подвал	
ул. Ульянова 113	76,4	13+17,6+17,9+13,6 1-й этаж общежития, вход отдельный	
ул. Ульянова, 128	55,4	подвальное помещение, вход со двора	
ул. Харьковская, 13	123,9	защитное сооружение	
мкр Московский, 37	16,9	1-й этаж жилого дома	
мкр Московский, 49	10,6	1-й этаж 9-ти эт. жилого дома, вход отдельный	
ул. 50 лет Октября, 5	119,1	подвал в жилом доме	
ул. 50 Армии, 18	17,6	1-й этаж 5-ти этажного жилого дома, вход через подъезд.	
ул. XX11 с. КПСС, 43	101,4	1-й этаж жилого дома, отдельный вход	в программе приватизации
ул. Орловская, 16	105,3	1-й этаж жилого дома, отдельный вход	в программе приватизации
ул. Орловская, 22	82,1	1-й этаж жилого дома, 2 отдельных входа	
ул. Шоссейная, 61	428,9	1 этажная пристройка к жилому дому, вход отдельный	в программе приватизации
ФОКИНСКИЙ РАЙОН			
п. Б.Берега ул. Коминтерна, 24	75,0	1-й этаж	
п. Б. Берега, ул. Вокзальная, 12	259,3	помещения в 2-этажном адм. здании, на 1-м этаже -135,6 кв.м., на 2-м этаже – 123,7 кв.м.	
п. Б. Берега, ул. Ленина, 3а	280,1	помещен. пл.: 31,9; 32,4 кв.м. – на 1-м этаже, 72,8; 54,7; 88,7 кв.м. – на 2-м этаже здания	
	51,4	гараж	
ул. Гомельская, 59	131,5	1-й этаж 5-ти эт. жилого дома, вход отдельный.	в программе приватизации
ул. Полесская, 8	354,7	подвал	в программе приватизации
ул. Полесская, 18	18,6	1-й этаж жилого дома, вход через подъезд	
ул. Б.Хмельницкого, 86	10,0	1-й этаж жилого дома, вход через подъезд	
ул. Новозыбковская, 19	48,9	пом. пл.: 13,3; 13,1; 12,0; 10,5 кв.м. на 1-м этаже общежития	
-//-	27,4	1-й этаж общежития, отдельный вход	
ул. 2-я Аллея, 3	89,9	подвал, в 3-х этажном жилом доме, вход общий. (защитное сооружение)	
ул. 2-я Аллея, 3А	15,5	1-й этаж	
ул. Кр. Партизан, 16	32,8	1-й этаж жилого дома, вход отдельный	
пр-т Московский, 41б	96,8	2-й этаж административного здания 74,4 и 22.4	
пр-т Московский, 41б	105	62,5; 42.5 гараж - склад	

пр-т Московский, 90б	**139,6**	**подвал в общежитии, вход отдельный.**	
пр-т Московский, 90б	**103,8**	**1-й этаж общежития, 65,2 и 38,6 вход общий**	**в программе приватизации**
пр-т Московский, 138а	**57,9**	**1-й этаж жилого дома, вход через подъезд**	
пр-т Московский, 142/2	**36,3**	**1-й этаж жилого дома, вход общий**	
ул. Киевская, 63	**93,4**	**1-й этаж жилого дома, вход отдельный**	**в программе приватизации**
ул. Челюскинцев, 4	**30,6**	**1-й этаж жилого дома, вход отдельный**	
ВОЛОДАРСКИЙ РАЙОН			
ул. Абашева, 8	**297,3**	**пристройка к жилому 9-ти этажному дому.**	
ул. Кр. Гвардии, 18	**35,0**	**отдельно стоящий павильон**	
ул. Профсоюзов, 1	**87,5**	**1-й этаж жилого дома с 2 отдельными выходами**	
ул. Профсоюзов, 1	**124,8**	**1-й этаж жилого дома вход отдельный**	**в программе приватизации**
ул. Пушкина, 22	**156,3**	**защитное сооружение**	
ул. Пушкина, 19	**80,0**	**защитное сооружение**	
ул. Лермонтова, 9	**27,9**	**гараж в 1-этажном здании**	
ул. 2-я Мичурина 15	**80,6**	**1-й этаж, 5-ти этажного жилого дома вход отдельный**	
ул. Есенина, 4а	**897,1**	**1-этажное строение (столярный цех)**	
	43,0	**1-этажное строение (сушилка)**	
	33,8	**1-этажное строение (вентиляторная)**	
ул. Есенина, 14	**100,9**	**1-й этаж жилого дома, вход отдельный**	
ул. Димитрова, 46Б	**15,2**	**1-й этаж жилого дома, вход через подъезд**	
ул. Тельмана, 66/4	**15,7**	**1-й этаж 9-ти этажного жилого дома**	
ул. Тельмана, 113	**57,7**	**1-й этаж жилого дома, вход через подъезд**	
ул. Фосфоритная, 41	**34**	**1-й этаж жилого дома, вход общий через подъезд**	
ул. Володарского, 70	**106,5**	**1-й этаж жилого дома, 2 отдельных входа**	
ул. Вяземского, 8	**752,1**	**пристройка к 12-ти этажному жилому дому, вход отдельный**	**в программе приватизации**

Перечень указанных помещений дополнительно размещается на официальном сайте городской администрации и в муниципальной газете «Брянск»

Извещение о приеме заявлений от граждан о намерении участвовать в аукционе

Управление имущественных и земельных отношений Брянской городской администрации, в соответствии со ст. 39.18 Земельного кодекса Российской Федерации, извещает граждан, которые заинтересованы в приобретении прав на земельные участки, о возможности подавать заявления о намерении участвовать в аукционе.

К предоставлению посредством проведения аукциона планируются земельные участки из категории земель – земли населенных пунктов.

1. Земельный участок расположен по адресу: Брянская обл., г. Брянск, тер СО Богатырь, уч. 209, площадью 593 кв. м, кадастровый номер 32:28:0041213:209, цель предоставления: для ведения садоводства (правообладатель земельного участка – муниципальное образование город Брянск).

2. Земельный участок расположен по адресу: Брянская обл., г. Брянск, ул. Тенистая, площадью 1000 кв. м, кадастровый квартал 32:28:0011471, цель предоставления: для строительства индивидуального жилого дома (площадь и местоположение земельного участка ориентировочные и подлежат уточнению при межевании).

Заявления принимаются в письменном виде, по установленной форме, при личном обращении, при предъявлении паспорта, или через представителя по доверенности. Срок приема заявок – с 06 октября 2017 года по 07 ноября 2017 года (включительно).

Ознакомиться со схемой расположения земельного участка и подать заявление можно в Управление имущественных и земельных отношений Брянской городской администрации по адресу: г. Брянск, пр-т Ленина, 24, каб. 4, по рабочим дням, с понедельника по четверг с 9.00 до 13.00, с 14.00 до 17.30, в пятницу – до 16.00. Выходные дни - суббота, воскресенье, праздничные дни в соответствии с календарём. Контактный телефон 8(4832)64-50-14.

Данное извещение, форма заявления размещены на официальном сайте торгов www.torgi.gov.ru, на сайте Брянской городской администрации www.bga32.ru.

Начальнику управления имущественных и земельных отношений Брянской городской администрации В.М. Гуленковой

Физическое лицо:

_____

(ФИО)

Документ, удостоверяющий личность:

_____

(Вид документа, серия, номер)

_____

(Кем, когда выдан)

_____

(ФИО представителя)

Документ, удостоверяющий личность представителя:

_____

(Вид документа, серия, номер)

_____

(Кем, когда выдан)

_____

(Реквизиты доверенности)

_____

(Почтовый адрес)

_____

(Телефон)

_____

(Электронная почта)

Заявление

Ознакомившись с размещенным на официальном сайте торгов www.torgi.gov.ru извещением по предоставлению земельного участка для _____

«_____»

(собственность, аренду)

с кадастровым номером_____площадью_____кв.м,

(указывается при наличии)

расположенного по адресу: _____
_____,
выражаю намерение участвовать в аукционе по приобретению прав на указанный земельный участок.

Настоящим подтверждаю свое согласие на осуществление следующих действий с моими персональными данными (персональными данными недееспособного лица - субъекта персональных данных (в случае если заявитель является законным представителем): их обработку (включая сбор, систематизацию, накопление, хранение, уточнение (обновление, изменение), использование, обезличивание, блокирование, уничтожение персональных данных), в том числе в автоматизированном режиме, в целях получения информации об этапе предоставления муниципальной услуги, о результате предоставления муниципальной услуги, оператору персональных данных Управлению имущественных и земельных отношений Брянской городской администрации, расположенному по адресу: г. Брянск, проспект Ленина, 35.

Настоящее согласие не устанавливает предельных сроков обработки данных.

Порядок отзыва согласия на обработку персональных данных мне известен.

Контактная информация субъекта персональных данных для предоставления информации об обработке персональных данных, а также в иных случаях, предусмотренных законодательством:

_____ (почтовый адрес), _____ (телефон),
_____ (адрес электронной почты).

Подпись _____ _____
(расшифровка подписи)

Дата _____

Запрос принят:
ФИО должностного лица (работника), уполномоченного на прием запроса

Подпись _____ _____
(расшифровка подписи)

Дата _____

_____
* Все поля запроса являются обязательными для заполнения.

ИЗВЕЩЕНИЕ О ПРОВЕДЕНИИ СОБРАНИЯ О СОГЛАСОВАНИИ МЕСТОПОЛОЖЕНИЯ ГРАНИЦ ЗЕМЕЛЬНОГО УЧАСТКА

Кадастровым инженером Ланцетовым Александром Алексеевичем, г.Брянск, Советский район, проспект Ленина, дом 28, адрес электронной почты sanya_lan@mail.ru, номер квалификационного аттестата 32-12-130, проводятся кадастровые работы в отношении земельного участка с кадастровым номером **32:28:0020224:4**, расположенного по адресу: **обл. Брянская, г. Брянск, пгт Радица-Крыловка, пер.Некрасова, дом 8,** выполняются кадастровые работы поисправлению ошибки в местоположении границ земельного участка.

Заказчиком кадастровых работ является Свириденко Светлана Владимировна, адрес проживания: **обл. Брянская, г. Брянск, пгт Радица-Крыловка, пер.Некрасова, дом 8**, тел. 8-900-690-96-51.

Собрание заинтересованных лиц (смежных землепользователей) по поводу согласования местоположения границ состоится **08 ноября 2017 года в 11:00** по адресу: г.Брянск, проспект Ленина, дом 28, кабинет 11. С проектом межевого плана можно ознакомиться в течении 30 календарных дней после выхода данного извещения по адресу: г.Брянск, проспект Ленина, дом 28, кабинет 11, по будням с 8:30 до 17:45, с перерывом на обед с 13:00 до 14:00.

Обоснованные возражения в письменном виде по проекту межевого плана, требования о проведении согласования местоположения границ земельного участка на местности принимаются в течении 30 календарных дней после выхода дан-

ного извещения по адресу: г.Брянск, проспект Ленина, дом 28, кабинет 11, по будням с 8:30 до 17:45, с перерывом на обед с 13:00 до 14:00.

Смежные земельные участки, с правообладателями которых требуется согласовать местоположения границы: вызываются правообладатели смежных земельных участков в границах кадастрового квартала **32:28:0020224.**

При проведении согласования местоположения границ заинтересованным лицам и их представителям необходимо иметь документы удостоверяющие личность, документы, подтверждающие полномочия представителей заинтересованных лиц, а так же документы, подтверждающие права заинтересованных лиц на соответствующие земельные участки.

Объявление

18 октября 2017 года в 11.00 по адресу: 241050, город Брянск, ул. Калинина, 66 (здание МБУК «Городской дом культуры Советского района») по инициативе Главы города Брянска состоятся публичные слушания по вопросам предоставления разрешений на условно разрешенный вид использования земельных участков, отклонение от предельных параметров разрешенного строительства, назначенные постановлением Главы города Брянска от 27.09.2017 №1265-пг.

Прием предложений по вопросам предоставления разрешений на условно разрешенный вид использования земельных участков, отклонение от предельных параметров разрешенного строительства осуществляет Оргкомитет в течение 10 календарных дней со дня официального опубликования настоящего Постановления (до 9 октября 2017 года включительно) по адресу: город Брянск, пр. Ленина, 28, в понедельник-четверг с 14.00 до 17.00, в пятницу с 14.00 до 16.00.

Прием заявлений на участие в публичных слушаниях по вопросам предоставления разрешений на условно разрешенный вид использования земельных участков, отклонение от предельных параметров разрешенного строительства осуществляет Оргкомитет до 13 октября 2017 года (включительно) по адресу: город Брянск, пр. Ленина, 28, в понедельник-четверг с 14.00 до 17.00, в пятницу с 14.00 до 16.00.

При себе иметь паспорт.

Муниципальная газета
Брянск

E-mail: bryanskpress@online.bryansk.ru
www.bryansk032.ru

Адрес редакции и издателя:
241002, г. Брянск, просп. Ленина, 35

Учредители и издатели газеты — Брянский городской Совет народных депутатов, Брянская городская администрация.
Главный редактор — Е.С. Артюшкова.
Подготовлено к печати ГУП «Брянское областное полиграфическое объединение» согласно муниципальному контракту № 31/09 от 31.03.2017, заключенного с Брянской городской администрацией — страницы 1– 76.
Свидетельство о регистрации СМИ ПИ № ТУ 32-00309 от 26.06.2014. Выдано Управлением Федеральной службы по надзору в сфере связи, информационных технологий и массовых коммуникаций по Брянской области.
Время подписания в печать по графику — 18.00. Фактически — 18.00.
Отпечатано в ГУП «Брянское областное полиграфическое объединение», г. Брянск, пр-т Ст. Димитрова, 40

Телефон
отдела по связям с общественностью и СМИ Брянского городского Совета народных депутатов
(4832) 74-97-18
Тираж 100
Заказ № 1903
12+